


Strategický plán rozvoje města Rumburk

Aktualizace na období 2021 - 2027

*Rumburk – město s vyváženým potenciálem hospodářského růstu,
s harmonickým, sociálním a environmentálním prostředím.*

Město **Rumburk**



Duben 2021

Městský úřad



Tř. 9. května 1366/48, 408 01 Rumburk



+420 412 356 211



epodatelna@rumburk.cz

Obsah

ÚVOD	4
A. ANALYTICKÁ ČÁST STRATEGICKÉHO PLÁNU ROZVOJE MĚSTA RUMBURK.....	5
A.1. CHARAKTERISTIKA MĚSTA	5
A.1.1. ÚZEMÍ.....	5
A.1.2. OBYVATELSTVO.....	12
A.1.2.1. Demografická situace.....	12
A.1.2.2. Zájmová činnost	17
A.1.2.3. Osvětová, informační a kulturní činnost.....	18
A.1.3. HOSPODÁŘSTVÍ.....	20
A.1.3.1. Ekonomická situace	20
A.1.3.2. Cestovní ruch	24
A.1.3.3. Trh práce	27
A.1.4. INFRASTRUKTURA	31
A.1.4.1. Technická infrastruktura	31
A.1.4.2. Dopravní infrastruktura	34
A.1.4.3. Dopravní obslužnost	40
A.1.5. VYBAVENOST	41
A.1.5.1. Bydlení.....	41
A.1.5.2. Školství a vzdělávání	43
A.1.5.3. Zdravotnictví	49
A.1.5.4. Sociální péče	51
A.1.5.5. Kultura.....	53
A.1.5.6. Sport a rekreace	56
A.1.6. ŽIVOTNÍ PROSTŘEDÍ	57
A.1.6.1. Stav životního prostředí	57
A.1.6.2. Ochrana krajiny a životního prostředí.....	59
A.1.6.3. Odpadové hospodářství.....	61
A.1.7. SPRÁVA MĚSTA	62
A.1.7.1. Městský úřad a kompetence města.....	62
A.1.7.2. Hodnocení hospodaření města.....	62
A.1.7.3. Bezpečnost	70
A.1.7.4. Vnější vztahy a vazby obce.....	76
A.1.8. SOUHRNNÉ VÝSLEDKY DOTAZNÍKOVÉHO ŠETŘENÍ MĚSTA RUMBURK	78

A.2. VÝCHODISKA PRO NÁVRHOVOU ČÁST	79
A.2.1. PŘEDCHOZÍ PROGRAM ROZVOJE MĚSTA	79
A.2.2. SWOT ANALÝZA	79
B. NÁVRHOVÁ ČÁST STRATEGICKÉHO PLÁNU ROZVOJE MĚSTA RUMBURK	87
B.1. STRATEGICKÁ VIZE	87
B.2. DLOUHODOBÉ STRATEGICKÉ CÍLE (DSC):.....	88
B.3. PROGRAMOVÉ PRIORITY (PP).....	90
B.4. PROGRAMOVÁ OPATŘENÍ (PO) A AKTIVITY (A) K NAPLNĚNÍ PROGRAMOVÝCH PRIORIT	98
B.5. ROZVOJOVÉ AKTIVITY	105
B.6. PODPORA REALIZACE STRATEGICKÉHO PLÁNU ROZVOJE MĚSTA	142
B.6.1. ORGANIZAČNÍ ZABEZPEČENÍ REALIZACE STRATEGICKÉHO PLÁNU ROZVOJE MĚSTA	142
B.6.2. FINANCOVÁNÍ STRATEGICKÉHO PLÁNU ROZVOJE MĚSTA.....	144
B.6.3. MONITORING REALIZACE STRATEGICKÉHO PLÁNU ROZVOJE MĚSTA	144
B.6.4. AKTUALIZACE STRATEGICKÉHO PLÁNU ROZVOJE MĚSTA.....	145
B.6.5. SCHVALOVACÍ DOLOŽKA	145

ÚVOD

Strategický plán rozvoje města Rumburk 2017 – 2026 (dále SPRM) je koncepčním rozvojovým dokumentem města. SPRM je sestaven ze dvou částí, analytické části a návrhové části. SPRM byl vyhotoven Programovým výborem vedeným panem místostarostou Jiřím Pimparou. Členy Programového výboru byli gestoři za jednotlivé řešené oblasti. Gestoři zpracovávali a projednávali jednotlivé podkladové materiály ve svých Pracovních skupinách. Celý dokument byl tvořen ve spolupráci se zpracovatelem SPRM Ing. Ludkem Suchomelem, MBA.

Analytická část SPRM byla vyhotovena na základě posouzení vymezeného území, kde jako podklady byly použity informace z územně plánovací dokumentace, podklady z databáze a dokumentů jednotlivých odborů městského úřadu, statistické podklady a informace z ČSÚ, ČÚZK, Úřadu práce, Krajského úřadu Ústeckého kraje a informace z dalších souvisejících dokumentů, které mají vazbu na rozvoj města Rumburk.

Návrhová část SPRM byla sestavena na základě potřeb řešeného území. Pro sestavení návrhové části SPRM byly použity podklady z jednotlivých odborů městského úřadu a od zástupců samosprávy. Současně byly jako vstupní podklady použity informace, názory a připomínky z dotazníkového šetření a veřejného projednání pracovního návrhu SPRM.

SPRM je hlavním nástrojem řízení rozvoje města. SPRM s ohledem na to, že je zpracován jako konsensuální průnik náhledů na jednotlivé směry rozvoje, přispívá k celkové stabilitě veřejné správy města.

Na základě poznání situace ve městě, poznání názorů a potřeb občanů, podnikatelů, zájmových organizací, příspěvkových organizací, státní správy a samosprávy dalších subjektů, které působí ve městě, byly zformulovány představy o budoucnosti města Rumburk spolu s činnostmi vedoucími k naplnění dohodnutých představ. V dlouhodobém horizontu město konkrétními kroky/projekty směřuje k naplnění vize a dlouhodobých cílů.

SPRM je však živým dokumentem, se kterým se trvale pracuje, který se bude průběžně vyhodnocovat a v případě potřeby také aktualizovat, tak aby reagoval na podněty vnějšího prostředí a nové potřeby široké veřejnosti při respektování podmínek udržitelnosti pro budoucí generace.

A. ANALYTICKÁ ČÁST STRATEGICKÉHO PLÁNU ROZVOJE MĚSTA RUMBURK

A.1. CHARAKTERISTIKA MĚSTA



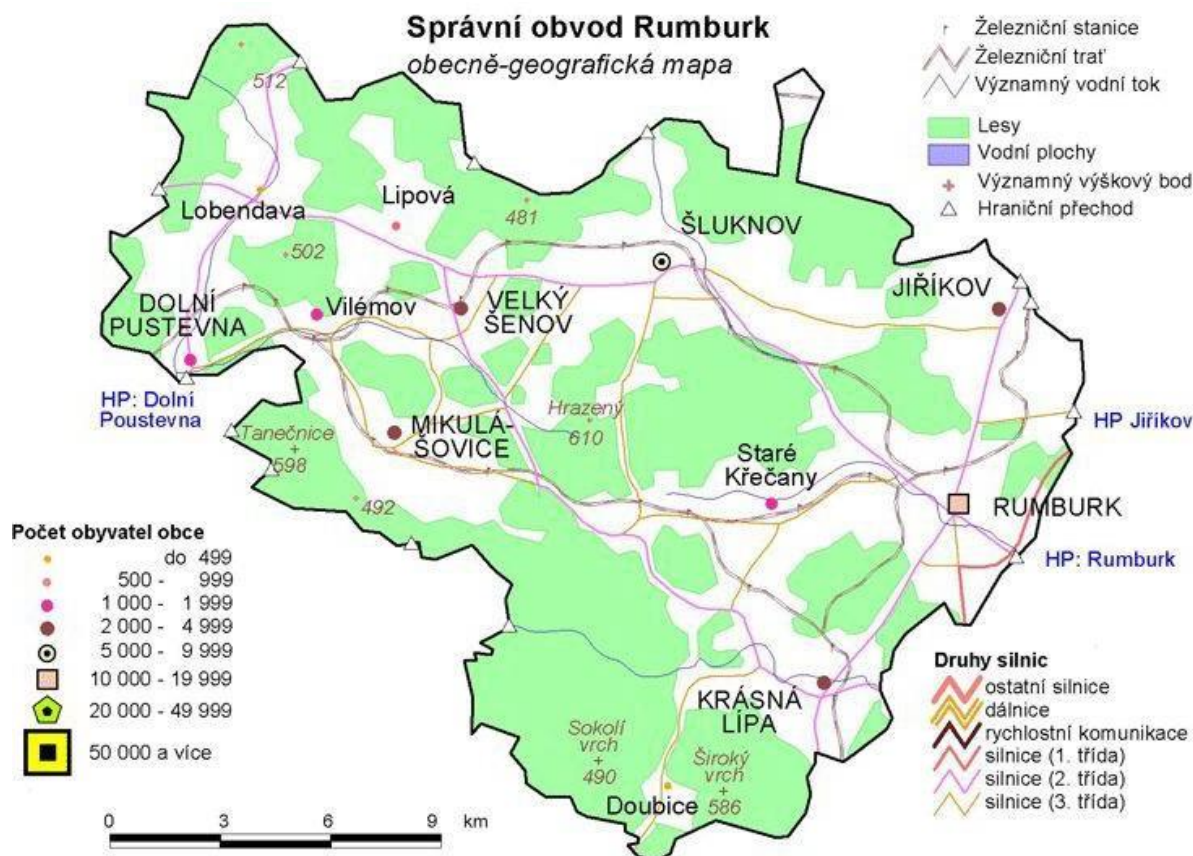
A.1.1. ÚZEMÍ

Rumburk se stal městem roku 1377, první písemná zpráva o něm pochází již z roku 1298). Rumburk je příhraničním městem na hranici se Spolkovou republikou Německo, státem Sasko. Rumburk s cca 11 000 obyvateli, býval a stále je přirozeným centrem Šluknovského výběžku (zvaného dříve „Böhmische Niederland“), nejsevernějšího cípu České republiky. Je důležitým železničním uzlem a zároveň cílem silnice I/9 z Prahy. Z pohledu hlavních dopravních vazeb mají pro město význam především uvedená páteřní silnice I/9, navazující krajské komunikace II/263 směr Jiříkov (hranice SRN) a II/266 směr Šluknov, Lobendava (Dolní Poustevna, hranice SRN). Drážní spojení zabezpečují železniční tratě 081, 083, 084, spojující město s okolními městy a obcemi (směr Šluknov a Krásná Lípa a dále celostátní síť železnic). Město leží na trase hlavních dálkových autobusových linek propojujících Prahu se Šluknovskem a je též centrem regionální autobusové dopravy pro nejbližší okolí. Do Rumburku jezdí lidé z blízkého okolí na úřady, za lékařskou péčí, za službami a nákupy, za kulturou a sportem. Na katastru města jsou dva hraniční silniční přechody Rumburk – Seifhennersdorf, Rumburk – Neugersdorf.

Vzdálenosti do spádových sídel: do Prahy – 120km, do Liberce – přes Žitavu (SRN) necelých 50 km a přes Cvikov téměř 60 km, do Ústí nad Labem – 77 km. V roce 2003 byl ve Šluknově otevřen hraniční přechod Rožany - Sohland i pro motorová vozidla, kde na saské straně jsou Drážďany vzdáleny cca 70 km.

Na základě administrativního členění České republiky je město Rumburk součástí územního celku NUTS II Severozápad, Ústeckého kraje a okresu Děčín. Město Rumburk bylo v roce 2002 v rámci reformy veřejné správy stanoveno městem s pověřeným obecním úřadem a městem s rozšířenou působností. Na území správního obvodu ORP Rumburk se nachází 12 obcí, z nichž 7 má statut města. Zbývající počet tvoří obce. Celková rozloha správního obvodu činí 26 615 ha, z toho více než 44 % tvoří podíl zemědělské půdy (11 759ha). Ve správním obvodu je poměrně nízká hustota zalidnění (125 osob/km²). Přenesenou působnost jako pověřený obecní úřad vykonává kromě vlastního území ještě pro města Jiříkov, Krásná Lípa a obce Staré Křečany a Doubice. Obvod rozšířené působnosti města Rumburk zahrnuje navíc ještě obvod pověřeného obecního úřadu Šluknov, tj. město Šluknov, Velký Šenov, Mikulášovice a Dolní Poustevna a obce Lipová, Lobendava, a Vilémov. Rumburk je dlouhodobě přirozeným centrem Šluknovského výběžku ve všech oblastech. Město je také díky své příhraniční poloze součástí Euroregionu Nisa, je součástí územní působnosti MAS Český sever, z.s. a je členem Sdružení pro rozvoj Šluknovska a Svazku obcí Sever.

Mapový podklad – zdroj ČSÚ



Rumburk sousedí na severu s městy Jiříkov a se Šluknov, na západě s obcí Staré Křečany, na jihozápadě s městem Krásná Lípa, na jihu s městem Varnsdorf, na východě sousedí s německým Seiffenensdorfem a na severovýchodě s německým Ebersbach-Neugersdorfem. Město leží na rozhraní Lužických hor a Šluknovské pahorkatiny. Jeho územní reliéf je ovlivněn meandry protékající říčky Mandavy a jejími přítoky - Pstružným a Lučným potokem a dalšími drobnými přítoky. Město leží v nadmořské výšce 380-400 m n.m. v prostoru údolnice. K nejvýše položeným částem patří místní část Poustka (410 m n.m.) s panoramatickým pohledem na město. V jižní části leží plochý vrch Dymník (517 m n.m.) s kamennou

rozhlednou na čedičovém vrcholu, severně se nachází, zčásti v intravilánu, Strážný vrch (421m n.m.).

CHARAKTERISTIKA MÍSTNÍCH ČÁSTÍ

Město se dělí na tři místní části, jež odpovídají třem katastrálním územím. Český statistický úřad území města člení na 23 základních sídelních jednotek.

Název katastru	Číslo k. ú.	Rozloha (m ²)	Počet parcel	Budovy celkem
Rumburk 1-	743 518	10 054 815	6 237	2 324
Rumburk 2 – Horní Jindřichov	743 593	6 995 385	2 460	611
Rumburk 3 – Dolní Křečany	743 607	7 667 005	2 314	513

Rumburk 1 - katastrální území Rumburk): sídelní jednotky Rumburk (podle ČSÚ) - střed, Aloisov, Cihelna, Dymník, Nad nádražím, Pod zámečkem, Podhájí, Strážný vrch, Školní, U hřbitova, Za klášterem, Zátíší.

Místní část Rumburk je položena v údolí řeky Mandavy a vytváří souvislý pás osídlení. Zástavba rodinnými i bytovými domy a sídlištěm je v historickém středu města soustředěná podél vodních toků a komunikací, na okraji zastavěného území pak rozptýlená. Na území města se nachází několik vodních nádrží. V lokalitě působí několik menších a středních firem. Rozvojová podnikatelská plocha je ve vymezené průmyslové zóně a v dalších lokalitách určených ÚP. Zásobování vodou je zabezpečeno ze skupinového vodovodu Varnsdorf – Chřibská. Splašky jsou z větší části území odváděny gravitační kmenovou stokou na ČOV Varnsdorf. Území města je napojeno na vysokotlaký plynovod.

Rumburk 2 - Horní Jindřichov (Oberhennersdorf) - katastrální území Horní Jindřichov): sídelní jednotky (podle ČSÚ) – Horní Jindřichov, Hraniční les, Na Pražské, Písečná, Výsluní u Mandavy.

Místní část tvoří součást města s napojením zástavby na hranici se SRN, v nadmořské výšce 360–386 m n.m. s 15 rekreačními objekty a ubytovacími zařízeními. Zástavba je tvořena rodinnými a bytovými domy. Je rozptýlena podél komunikací a řeky Mandavy s větší plochou záplavového území. Na území se rozprostírá 6 vodních ploch. Sídlí zde několik středních firem a jsou zde logistické plochy kamionové dopravy situované na východním a jižním okraji města v návaznosti na komunikaci I/9 a na hraniční přechod.

Zásobování vodou je zajištěno ze skupinového vodovodu Varnsdorf – Chřibská a rozvodné sítě z Rumburku. Územím Horního Jindřichova prochází kanalizační sběrač, který je součástí stávajícího systému Varnsdorf – Rumburk s odvedením odpadních vod na ČOV Varnsdorf. Zbývající urbanizované plochy mají individuální odkanalizování.

Rumburk 3 - Dolní Křečany (Niederehrenberg) - katastrální území Dolní Křečany: sídelní jednotky (podle ČSÚ) - Dolní Křečany, Antonínovo Údolí, Obora, Poustka - Popluží, U Racka, Výletní.

Místní část je situována západním směrem, v nadmořské výšce 376–426 m n.m. Je zde postaveno 64 rekreačních objektů a 2 ubytovací zařízení. Zástavba rodinnými domy a bytovými domy je rozptýlená podél místních komunikací a řeky Mandavy. Vodní plochy jsou zastoupeny třemi rybníky. Na severu je rekreační oblast Rybník Racek. Na území má sídlo

několik menších i středních firem. Prochází zde silniční trasa II/266 Rumburk – Šluknov. Území je částečně zásobováno vodou ze skupinového vodovodu, převažuje zde individuální zásobování vodou. Není zde kanalizační síť, likvidace splaškových vod je individuální.



Mapový podklad – zdroj ČUZAK

ZÁKLADNÍ PŘEHLED DAT MĚSTA RUMBURK	
Status:	Město
Obec (NUTS):	CZ0421562777
Okres (NUTS 4):	Děčín (CZ0421)
Kraj (NUTS 3):	Ústecký (CZ042)
Obec s rozšířenou působností:	Rumburk
Pověřená obec:	
Historická země:	Čechy
Katastrální výměra:	24,69 km ²
Počet obyvatel:	11 036 (31. 12. 2019) ^[1]
Zeměpisné souřadnice:	50°57'6" s. š., 14°33'26" v.d.
Nadmořská výška:	387 m n.m.
PSČ:	408 01
Zákl. sídelní jednotky:	23
Části obce:	3
Katastrální území:	3

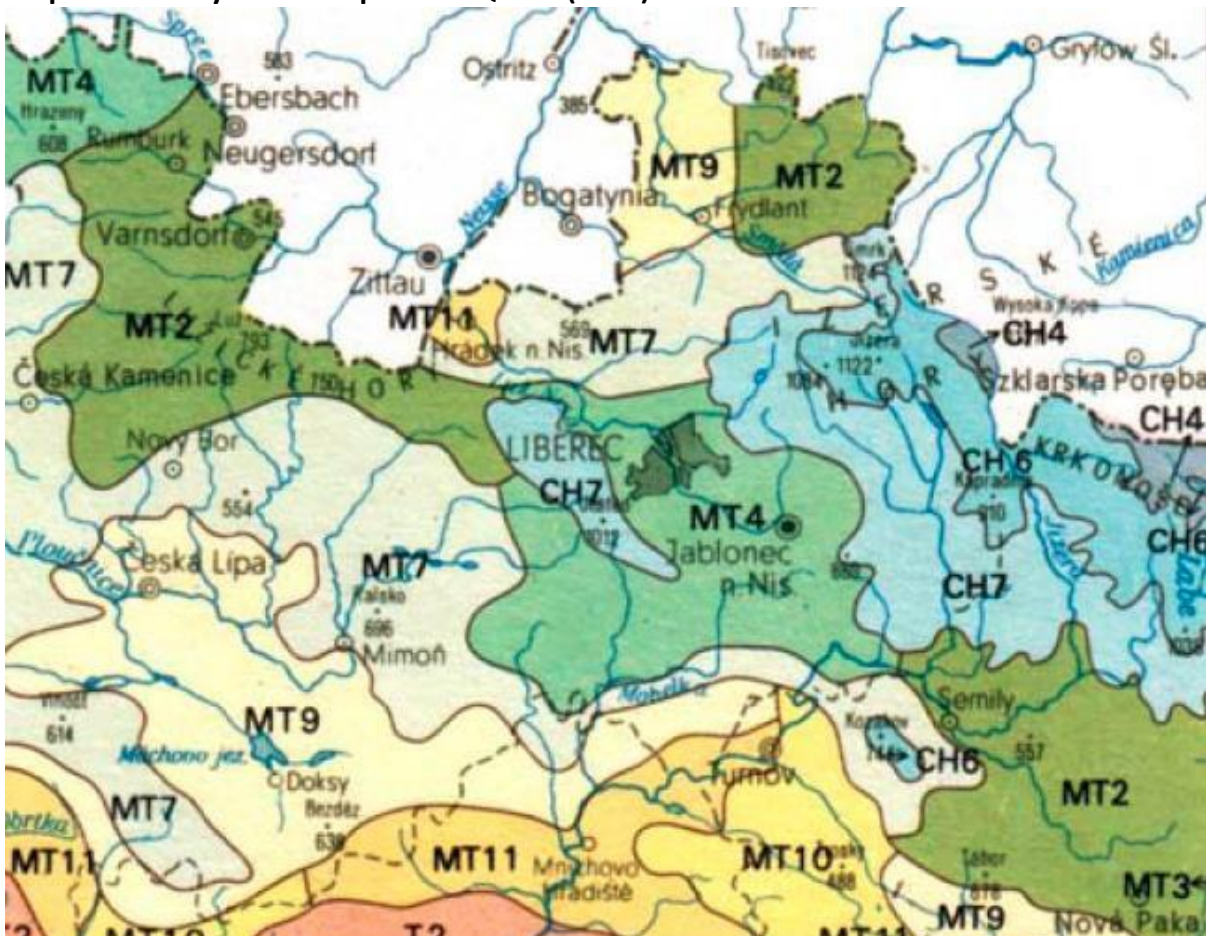
(Pozn.[1] 31.12.2019 zdroj ČSÚ)

Klimatické podmínky

Klimatické podmínky (podle E. Quitta 1971) charakterizuje průměrná roční teplota vzduchu, která v oblasti kolísá s nadmořskou výškou mezi 7,0–7,5 °C. V období 1961–2009 došlo k výraznému vzrůstu průměrných ročních teplot o cca 0,9–1,0 °C na 8,0–9,4 °C, který se projevil zejména v zimních, méně v letních měsících. Příchod jara se opoždí o 7–14 dní. Podnebí území lze charakterizovat jako klima severního mírného pásu s vlivem maritimního působení. Otevřenost území směrem k severu usměrňuje větrné proudění při zemi, převládajícím větrem je severozápadní. Teplotní i srážkový režim je ovlivněn terénními nerovnostmi a od oblastí mírně teplé v nížinných polohách přechází do oblasti chladné. Vyskytují se zde mírnější zimy a chladnější léta, menší výkyvy teplot. Nejteplejším měsícem v území je červenec cca +16 °C, nejstudenější leden cca – 2,1 °C, průměrná roční teplota cca + 7 °C, vodní srážky 700 až 800 mm.

Podnebí okolí Rumburku podle již zmíněného informačního zdroje – Evžen Quitt, Klimatické oblasti Československa – spadá do klimatické oblasti vymezené Lužickými horami a je označeno jako MT2 s následující charakteristikou - krátké léto, mírné až mírně chladné, mírně vlhké, přechodné období krátké s mírným jarem a mírným podzimem, zima je normálně dlouhá s mírnými teplotami, suchá s normálně dlouhou sněhovou pokrývkou.

Mapa klimatických oblastí podle E. Quitta (1971) - Klimatické oblasti Československa



MT2 – Vymezena je v prostoru Lužických hor

Pro ozřejmění je zde uvedena s ohledem na okolní vazby také tabulková část s datov

klimatickou charakteristikou jednotlivých okolních oblastí.

Klimatické charakteristiky oblastí

klimatické charakteristiky	MT11	MT 10	MT 9	MT 7	MT 4	MT2	CH7	CH6	CH4
Počet letních dnů	40-50	40 – 50	40-50	30-40	20-30	20-30	X.30	X.30	0–20
Počet dnů s teplot. >10 °C	140-160	140-160	140-160	140-160	140-160	140-160	120-140	120-140	80–120
Počet mrazov. dnů	110-130	110-130	110-130	110-130	110-130	110-130	140-160	140-160	160-180
Počet ledových dnů	30-40	30-40	30-40	40-50	40-50	40-50	50-60	60-70	60–70
Prům. teplota v lednu	2až-3	-2až-3	3až-4	-2až-3	2až-3	-3až-4	--3až-4	-4až-5	-6až-7
Prům.teplota v červenci	17-18	17-18	17-18	16-17	16-17	16-17	15-16	14-15	XII.14
Prům.teplota v dubnu	7-8	7-8	6-7	6-7	6-7	6-7	4-5	2-4	2-4
Průměrná teplota v říjnu	7-8	7-8	7-8	7-8	6-7	6-7	6-7	5-6	4-5
Počet dnů se srážk.>=1 mm	90-100	110-120	100-120	110-120	110-120	120-130	120-130	140-160	120-140
Úhrn srážek ve veget. období	350-400	400-450	100-450	400-450	350-450	450-500	500-600	600-700	600-700
Úhrn srážek v zimním obd.	200-250	200-250	250-300	250-300	250-300	250-300	350-400	400-500	400-500
Počet dnů se sněh. pokrývk.	50-60	50-60	60-80	60-80	60-80	80-100	100-120	120-140	140-160
Počet dnů zamračených	120-150	120-150	120-150	120-150	150-160	150-160	150-160	150-160	130-150
Počet jasných dnů	40-50	40-50	40-50	40-50	40-50	40-50	40-50	40-50	30-40

Zdroj: Evžen Quitt, Klimatické oblasti Československa, 1971

Charakteristika zastavěných území

Hranice města na severu jsou téměř totožné s rozvodnicí evropských povodí Baltského a Severního moře. Město leží v povodí řeky Mandavy, která odvádí vodu z území Rumburku východním směrem do Nisy a dále do Odry a Baltského moře. Mandava vytváří na území města několik meandrů. Utváří páteř osídlení a zastavění i celé související krajiny, kde přibírá po obou stranách několik potočních přítoků. Koncentrický tvar zástavby je protažen údolním pásem Mandavy souvislým pásem zastavění od Starých Křečan přes Dolní Křečany, Rumburk, Horní Jindřichov dále směrem k SRN – Seifhennersdorf. V hodnotovém vyjádření ploch je z celkové výměry území obce 2 471,72 ha cca polovina zemědělské půdy 1 289,09 ha.

Historie a historické souvislosti

Rumburk byl založen v první polovině 13. století na staré obchodní cestě ze středních Čech do Žitavy. Tehdy se silně zalesněné a málo osídlené oblasti říkalo Záhvozdí (Zagost). Nejstarší písemnou zmínku o Rumburku přináší listina městské rady ve Zhořelci ze 7. 7. 1298. Město leželo na významné solné stezce vedoucí z Horní Lužice do českého vnitrozemí. V roce 1377 je Rumburk doložen jako město. Název obce je odvozen z německého slova Ronne – staročesky ostrev – což byl osekáný kmen stromu užívaný k dobývání hradu místo žebříku. Název obce se proměňoval z Romberch, Roneberg k Rumburg až k dnešnímu Rumburk. V poslední třetině 15. století patřil Rumburk k Tolštejnskému panství, majitel panství výrazně podporoval rozvoj řemesel, udělil městu privilegium vařit pivo, obchodovat se solí a vínem a

pořádat výroční trhy. Rod Schleinitzů vystřídal následně císařský vícekancléř Georg Mehl ze Strehlitz, který získal od Rudolfa II. pro město 17. 12. 1587 městský znak a pečeť. Od roku 1681 až do roku 1923 (vyvlastnění majetku) náleželo panství Lichtensteinům. Na velkém hospodářském rozkvětu města měli nemalý podíl obchodníci z Anglie či Hamburku, kteří se zde věnovali svým podnikatelským aktivitám - založili přímo v Rumburku své prosperující manufaktury – např. Robert Allason zřídil dvě průmyslová bělidla, barvírnu, úpravnu i mandl. Šluknovsko se proslavilo daleko za hranicemi tzv. „rumburskou vébou“. V druhé polovině 19. století měl Rumburk kromě menších manufaktur také sedm textilních továren se strojní výrobou. Textilní průmysl zůstal nejdůležitějším odvětvím do roku 1989 a Bytex úspěšně navazoval na původní předválečnou výrobu.

V roce 1850 se Rumburk stal sídlem politického a soudního okresu. Celé století devatenácté bylo obdobím nesmírného rozkvětu. Odbytu výrobků směřujících do celého světa výrazně pomohlo zavedení železnice roku 1869. Rumburk byl v 1. polovině 20. století pro svou výstavnost, množství rodinných restaurací a bohatý společenský život nazýván „Malá Paříž severu“. Rumburk měl vlastní plynárnu (1872), vodovod (1886), elektrárnu na stejnosměrný proud (1896), v roce 1883 byla založena odborná tkalcovská škola, měl svůj ústav pro přestárlé, špitál, jatka, městské lázně či plovárnu. Díky bohaté spolkové činnosti nezaostával ani na poli kulturním a osvětovém - zpřístupnění veřejné knihovny s čítárnou (1880) a založení městského muzea (1902).

Na počátku 20. století patřil celý region ke třem nejlidnatějším a nejprůmyslovějším v rámci Rakouska – Uherska. Rumburk si svou celkovou vybaveností nárokoval stát po boku obcí s nejlepší vybaveností v monarchii. Od roku 1910 zde fungovala autobusová linka Rumburk - Seifhennersdorf - Varnsdorf.

Při vzniku Československé republiky žilo ve městě jen několik procent Čechů. První republika se nesla ve znamení ztráty hospodářských trhů, s čímž se musela vyrovnávat celá Evropa. Přesto se držel Rumburk díky své pověsti vybudované prostřednictvím léčebných úspěchů sanatoria Frankenstein. Město bylo stále průmyslovým a obchodním centrem regionu.

Po podepsání Mnichovské dohody bylo město obsazeno 2.10.1938 jednotkami wehrmachtu. Rumburk byl osvobozen v rámci tzv. Pražské operace. Na základě dekretu z 19.5.1945 došlo ke konfiskaci majetku, jenž byl v německých rukou. Město po II. světové válce utrpělo odsunem německého obyvatelstva (r. 1945 - 9 376 obyvatel, r. 1947 - 6 759 obyvatel). Od roku 1949 do roku 1960 byl Rumburk sídlem okresu. Do povědomí město vešlo v souvislosti s místní textilní výrobou a Rumburskou vzpourou. Rumburská vzpoura byla reakcí na nedostatečné a špatné zásobování, nevyplacené žoldy a šikanu německých důstojníků. Vypukla 21. května 1918 a ještě téhož dne byla potlačena. Povstalci byli popraveni v Rumburku a v Novém Boru. Tři iniciátoři a vůdcové povstání Stanko Vodička, František Xaver Noha a Vojtěch Kovář byli výnosem stanného soudu odsouzeni k trestu smrti a 29. května 1918 v časných ranních hodinách zastřeleni. Na místě popraviště byl v 60. letech instalován pomník.

V roce 1982 zde byla postavena krytá plavecká hala - první v okrese Děčín.

Po roce 1989 postupně zanikly takřka všechny místní původní podniky Desta, Bytex, Rybena. Některé provozovny změnily výrobní program. V současné době město nabízí bohaté kulturní a sportovní vyžití v rámci svých městských i soukromých zařízení. Město je administrativním centrem výběžku s dopravní obslužností a kvalitním zázemím pro občany s širokou nabídkou služeb.

A.1.2. OBYVATELSTVO

A.1.2.1. Demografická situace

Demografická data jsou převzata z aktuálních statistických údajů a Sčítání lidu, domů a bytů (dále SLDB 2011) ČSÚ a Ministerstva vnitra ČR. Data se liší podle dostupnosti v časové řadě a dle rozdílných metodik.

Počty občanů ČR a cizinců s platným povolením k pobytu

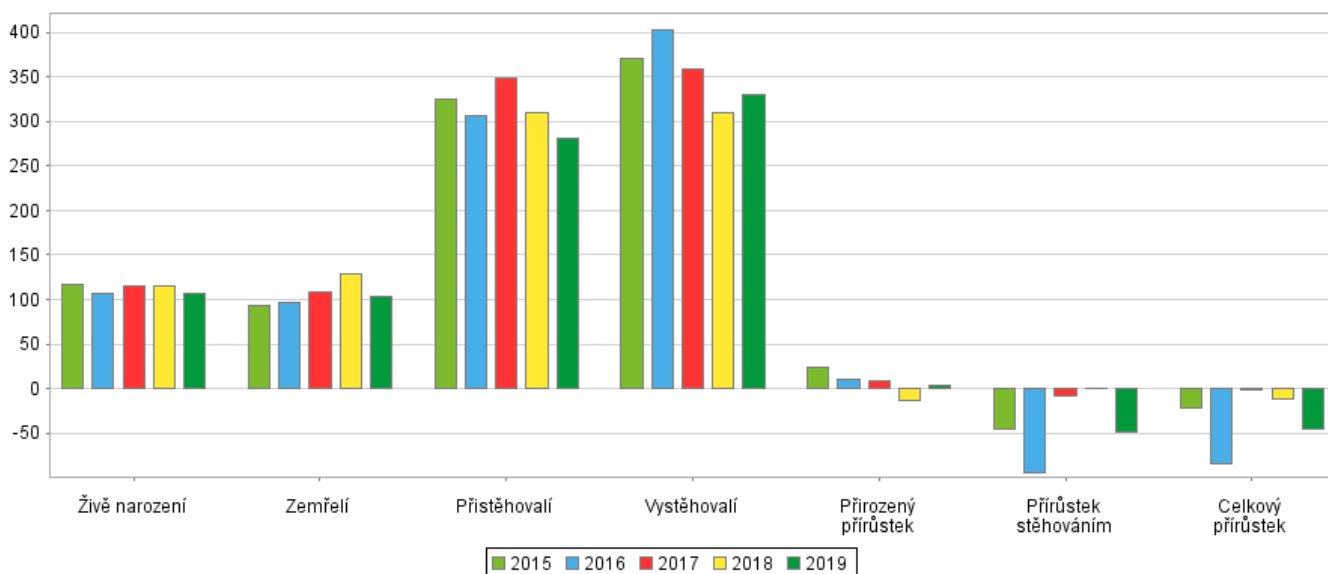
Počet obyvatel	Občané					
	Muži	Muži 15+	Ženy	ženy 15+	Celkem	15+ celkem
Celkem						
11036	5408	4511	5628	4775	11036	9286

Pozn.: Vysvětlivky 15+ ... počet osob starších 15 let, stav k 31. 12. 2019 zdroj ČSÚ

Základní demografická data	Hodnota
Počet obyvatel	11036
Počet obyvatel ve věku 0 až 14 let	1750
Počet obyvatel ve věku 15-64 muži	3590
Počet obyvatel ve věku 15-64 ženy	3509
Počet obyvatel nad 65 let	2187
Živě narození celkem	107
Zemřelí celkem	104
Přistěhovalí celkem	281
Vystěhovalí celkem	330

Zdroj: 31.12.2019 ČSÚ

Grafické vyjádření Pohybu obyvatel

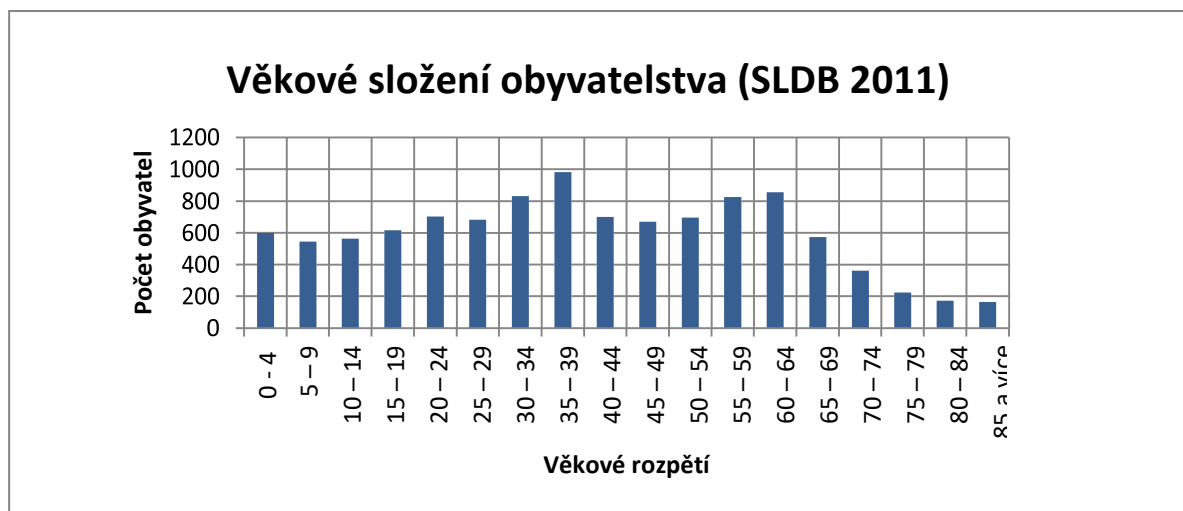


Věkové složení obyvatelstva k 26. 03. 2011

Obyvatelstvo celkem	v tom ve věku																Průměrný věk		
	0 - 4	5 - 9	10 - 14	15 - 19	20 - 24	25 - 29	30 - 34	35 - 39	40 - 44	45 - 49	50 - 54	55 - 59	60 - 64	65 - 69	70 - 74	75 - 79		80 - 84	85 a více
10 770	599	546	563	615	702	683	832	983	701	671	697	825	855	573	363	225	173	164	40

Zdroj: ČSÚ SLDB 2011

Grafické vyjádření



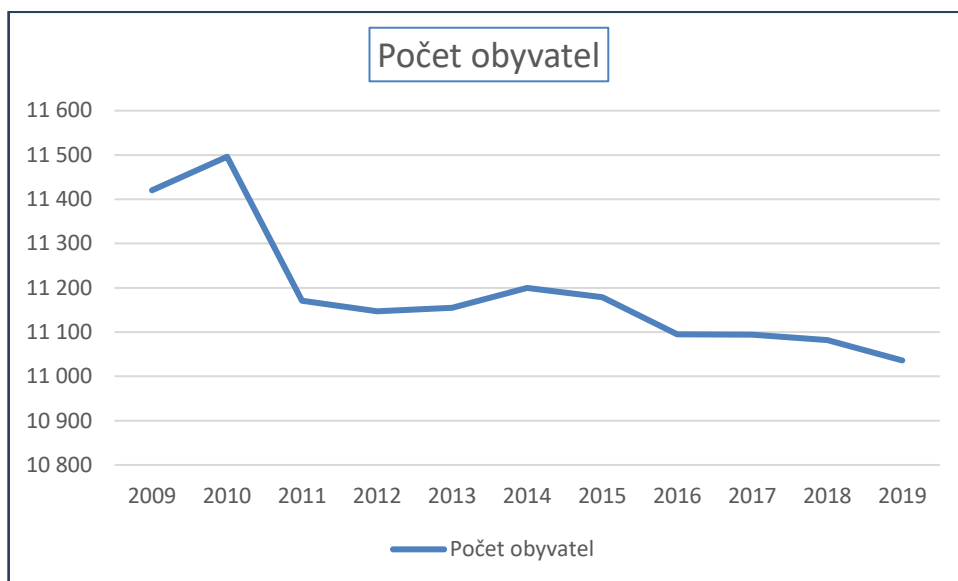
Věková skladba obyvatelstva ukazuje na silnou skupinu v rozmezí 35-39let a 30-34let, 60-64 let a 55-59let.

Změny počtu obyvatel v časové řadě let 2009 až 2019

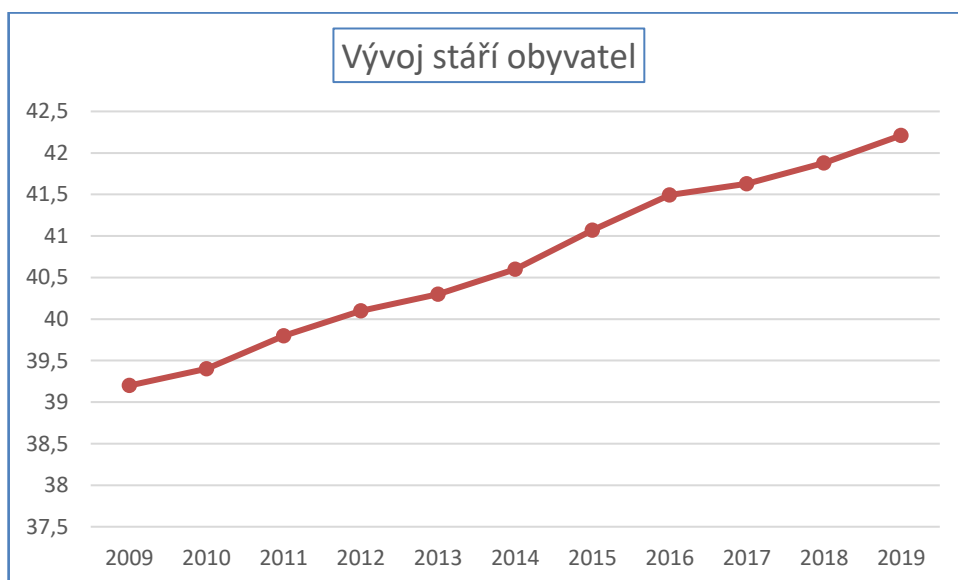
Rok	2009	2010	2011	2012	2013	2014	2015	2016	2017	2018	2019
Narození	115	123	110	117	106	115	117	107	116	115	107
Zemřelí	110	121	101	104	90	83	93	96	108	128	104
Přistěhovalí	338	433	317	375	344	387	325	307	349	310	281
Vystěhovalí	380	359	364	412	352	374	370	402	358	309	330
Přírůstek přirozený	5	2	9	13	16	32	24	11	8	-13	3
Přírůstek migrační	-42	74	-47	-37	-8	13	-45	-95	-9	1	-49
Přírůstek celkový	-37	76	-38	-24	8	45	-21	-84	-1	-12	-46
Stav 31.12.	11 420	11 496	11 171	11 147	11 155	11 200	11 179	11 095	11 094	11 082	11 036
Průměrný věk	39,2	39,4	39,8	40,1	40,3	40,6	41,1	41,5	41,6	41,9	42,2

Zdroj: ČSÚ

Grafické vyjádření Počtu a stáří obyvatel



Zdroj: ČSÚ



Zdroj: ČSÚ

Ze statistiky a grafického vyjádření je patrné, že vývojová řada počtu obyvatel měla od roku 2010 sestupnou tendenci. Rok 2011 znamenal výraznější pokles v počtu obyvatel s oscilací okolo 11 150 až 11 200 obyvateli. Pro další roky je patrná stagnace či mírný pokles počtu obyvatel. Je to trend, který si jistě zaslouží pozornost a hledání řešení. Z časové řady je také patrné, že obyvatelstvo v Rumburku neustále stárne. V období od 2009 do 2019 se průměrný věk obyvatel zvýšil o 3 roky.

Národnostní menšiny se ve městě neevidují.

Struktura obyvatelstva v Rumburku byla stejně jako v celé oblasti Šluknovského výběžku významnou měrou formována historickými událostmi. Pro současnost má největší relevanci odsun německého obyvatelstva po 2. světové válce. Odsunem Němců zde byly zároveň mnohé tradice a sociální vazby narušeny. Místo původních obyvatel zaujala pestrá skladba

přistěhovalců následným přísunem obyvatelstva nového, převážně českého a slovenského. Znovuosídlení Šluknovského výběžku se nicméně podařilo jenom částečně. Dnešní populaci regionu tvoří jen sedmina předválečného stavu. Z dostupných statistických údajů lze vysledovat skladbu podle národností. Reálná skutečnost se však může od té statistické lišit. Struktura obyvatelstva se vyznačuje vyšším podílem nečeských národností. Podle uvedeného je mimo české národnosti nejvíce zastoupena slovenská menšina (129 obyvatel slovenské národnosti), následuje německá (109 obyvatel německé národnosti). V Rumburku je relativně významný také podíl vietnamské menšiny, která čítá 78 osob, ale reálně se jeví jako mnohem početnější. Výraznější zastoupení má romská menšina, ačkoliv toto tvrzení nelze statisticky doložit. Romové svou národnost v censu označují jako českou nebo ji neuvádí. Ze statistiky níže uvedené by se mohlo jevit, že šestnáctičlenná menšina Romů v takto velkém městě může být zanedbatelná. Skutečná velikost menšiny je však násobkem uváděného počtu. V soužití obyvatelstva je patrný neuspokojivý stav v sociální situaci ve městě. Nárůst třecích momentů především s uvedenou minoritní skupinou Romů je patrný z dotazníkového šetření.

Obyvatelstvo podle národnosti

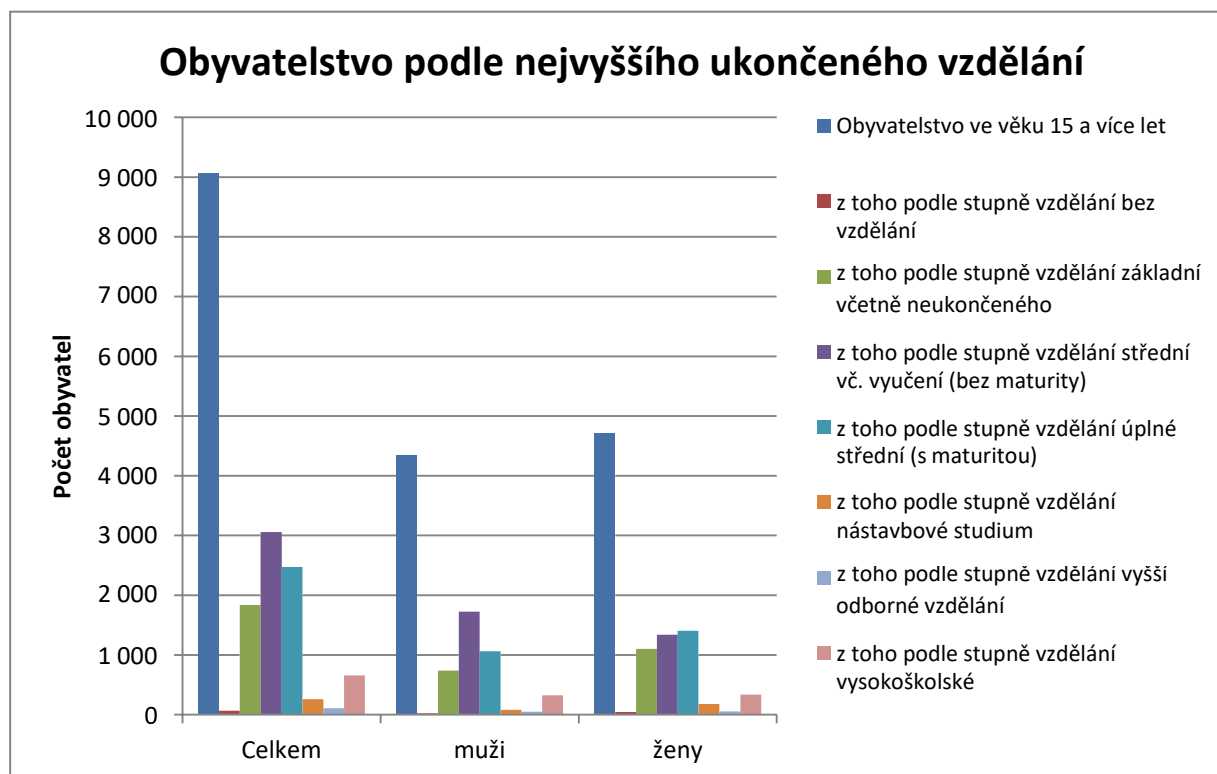
Obyvatelstvo celkem		Celkem	Muži	Ženy
		10 770	5 212	5 558
toho národnost	česká	7 184	3 431	3 753
	moravská	7	5	2
	slezská	-	-	-
	slovenská	129	50	79
	německá	109	45	64
	polská	26	1	25
	romská	16	7	9
	ukrajinská	10	1	9
	vietnamská	78	48	30
	neuvezeno	3 033	1 538	1 495

Zdroj: ČSÚ SLDB 2011

Vzdělanostní struktura obyvatel podle nejvyššího ukončeného vzdělání

Obyvatelstvo ve věku 15 a více let		Celkem	Muži	Ženy
		9 062	4 349	4 713
z toho podle stupně vzdělání	bez vzdělání	67	22	45
	základní včetně neukončeného	1 834	733	1 101
	střední vč. vyučení (bez maturity)	3 057	1 723	1 334
	úplné střední (s maturitou)	2 472	1 065	1 407
	nástavbové studium	259	80	179
	vyšší odborné vzdělání	107	50	57
	vysokoškolské	657	324	333

Zdroj: ČSÚ SLDB 2011



Vzdělanostní úroveň místního obyvatelstva je patrná z výše uvedeného přehledu. Největší skupinu tvoří obyvatelstvo se středním vzděláním včetně vyučení (bez maturity). U žen převažuje střední vzdělání s maturitou. Silnou skupinu tvoří obyvatelstvo se středním vzděláním s maturitou. Třetí větší skupinu tvoří obyvatelstvo se základním a neukončeným vzděláním.

SOCIÁLNÍ SITUACE VE MĚSTĚ A REGIONU

Město Rumburk zajistilo ve spolupráci s okolními městy a obcemi Komunitní plán sociálních služeb, který byl vytvořen pro Šluknovský výběžek. Dále se podílelo na vzniku Plánu rozvoje sociálních služeb a na vzniku Komunitního plánu Ústeckého kraje. Popis sociální situace ve městě vystihuje **Sociální analýza Rumburk a Staré Křečany** z roku 2013. Tyto dokumenty jsou nezbytnou výchozí platformou pro nastavení systémového řízení sociální oblasti. Koncepčním řešením je dokument „**Komunitní plán sociálních služeb na Šluknovsku pro období 2019 – 2023**“. Do tohoto dokumentu je zahrnuto také město Rumburk.

SOCIÁLNĚ VYLOUČENÉ LOKALITY V RUMBURKU

Sociální, ekonomická i etnická skladba obyvatel jednotlivých částí nebo ulic města či obce je relativně pestrá, bez výrazných prostorových shluků s koncentrací pouze určitého socioekonomického typu obyvatel. Na určitých ulicích je výraznější podíl sociálně i ekonomicky slabšího obyvatelstva (např. ul. Palackého, ul. SNP).

Podíl sociálně slabých obyvatel na základě kvalifikovaného odhadu Odboru sociálních věcí a zdravotnictví městského úřadu osciluje okolo 25 % - hlavní problémy: nezaměstnanost, závislost na sociálních dávkách, a s tím spojené problémy – tj. soc. vyloučení, atp..

DOMY OBÝVANÉ OSOBAMI OHROŽENÝMI SOCIÁLNÍM VYLOUČENÍM

Domy vlastněné soukromými majiteli – občany s jinou než romskou národností („neromy“). V 17 bytových domech je celkem přibližně 250 bytů, Romové z toho obývají asi 50–60 bytů a to v počtu cca 200–250 Romů, zbytek tvoří neromské sociálně slabé rodiny nebo osoby kterých je cca 500. Nálepka „romského domu“ odrazuje zájemce o bydlení ze střední třídy, přicházejí sem sociálně slabí zájemci o bydlení s vysokým stupněm fluktuace obyvatel.

„Problémové domy“ - komplex panelových domů na ulici SNP, kde bydlí sociálně slabí obyvatelé a několik romských rodin, na ulici Palackého (č. 30 a 26), v ulici Vojtěcha Kováře 45 Bezručova 27.

Domy vlastněné romskými majiteli – 17 domů, které obývá cca 200–250 Romů, jedná se o několik generačních rodin s 5–30 obyvateli.

Prostorově segregované ubytovny- SVL jsou ubytovny „Na svahu“ a „V2“ mimo město u hraničního přechodu Neugersdorf (koncentrace lidí s nejrůznějšími sociálními patologiemi).

Drogová problematika – je zde zvýšený výskyt tvrdých drog (výroba a vývoz drog, zejména marihuany, pervitinu, extáze). Užívání drog je silně propojeno s gamblerstvím. Místem konzumace návykových látek (alkoholu, cigaret a marihuana) jsou veřejné parky – plácek na Dobrovského náměstí, skate park. Výdaje všeobecně na protidrogovou politiku jsou paradoxně jedny z nejnižších.

Sociální situaci v regionu popisuje dokument - **Analýza potřeb pro zajištění sociálních služeb na Šluknovsku a Program rozvoje sociálních služeb Šluknovského výběžku.**

Problémy v oblasti sociálních služeb je nutné řešit tak, aby jejich poskytování odpovídalo místním sociálně demografickým podmínkám, ekonomickým podmínkám a potřebám jednotlivých skupin občanů. Cílem je posílení sociální soudržnosti obyvatelstva, podpora sociálního začleňování a předcházení sociálnímu vyloučení. Díky společnému komunitnímu plánování se daří prohlubovat vzájemnou spolupráci mezi poskytovateli sociálních služeb, neboť přínos jejich činnosti pro region je nesporný a je třeba je stále rozvíjet a podporovat.

Na základě analýzy sociální situace je patrné, že problémem zůstávají: 1. Společná témata s okolními obcemi, 2. Služby pro osoby se zdravotním hendikepem, 3. Služby pro děti, mládež a rodinu, 4. Služby pro osoby ohrožené sociálním vyloučením, 5. Služby pro osoby ohrožené závislostí na návykových látkách, 6. Služby pro seniory.

Odbor sociálních věcí a zdravotnictví se snaží řešit sociální péči systémově v reakci na špatné socio-ekonomické podmínky ve městě i v regionu. Má zavedenou funkci manažera prevence kriminality. Od roku 2013 působí ve městě Komise prevence kriminality jako poradní orgán rady města a má odborný tým, který je připravený zvládat náročné prostředí s řadou kritických faktorů.

A.1.2.2. Zájmová činnost

Spolková činnost, práce s mládeží a seniory

Ve městě funguje řada zájmových organizací, které v podstatě každý měsíc v roce vyplňují pořádáním akcí s různým zaměřením a zpestřují tak společenský život a smysluplné využití volného času. Mezi nejvýznamnější organizace patří Dům dětí a mládeže Rumburk p. o. Je střediskem volného času, zajišťuje zájmové vzdělávání pro všechny věkové kategorie. Práci s mládeží se věnují kromě Domu dětí a mládeže další zájmové organizace jako např.

Schrödingerův institut Varnsdorf - středisko volného času pro Šluknovský výběžek, SRPŠ při SZŠ a OA, Gymnáziu, ZŠ, dále SDH, Junák, Salesiánský klub mládeže, sportovní organizace – TJ, Alba o.s., Athletic club, Fotbalový klub, Tenisový klub, JV Judo a další. Město Rumburk každoročně uplatňuje politiku podpory zájmových organizací i řady dalších organizací a subjektů, které svou činností přispívají k šíření dobrého jména města, zapojují obyvatelstvo do zájmové činnosti a přispívají k rozvoji volnočasových kulturních, společenských, sportovních a dalších aktivit.

A.1.2.3. Osvětová, informační a kulturní činnost

Významné kulturní a společenské akce pořádané ve městě

Akce pořádané ve městě jsou pravidelně zveřejňovány ve čtvrtletníku vydávaném městem – KALENDÁŘ KULTURNÍCH A SPORTOVNÍCH AKCÍ

Programově zaměřené akce	Počet akcí v roce		
	2014	2015	2016 – pololetí
Kulturní akce	33	31	14
Sportovní akce	22	46	19
Společenské akce	35	45	16
Akce pro děti	26	26	17
Akce pro rodiny s dětmi	14	14	5
Kreativita	7	12	1
Vzdělávání, osvěta, přednášky	16	32	17
Životní styl, zdraví	2	2	1
Výstavy, vernisáže	22	18	20
Turistika	25	15	8
Sbírky	4	4	3

Opakující se a významné akce např.:

Novoroční turnaj v pinčesu

Novoroční výstup na Tanečnici

Masopustní karneval na Dymníku

Stezka odvahy - akce pro rodiče a děti

Severní stopou - mezinárodní turistický pochod

Oblastní přehlídka dětských country souborů,

Výstavy betlémů – klášterní betlém, dětské jesličky

Ukázky práce hasičů a jejich techniky

Pietní akt ke Dni osvobození republiky

Výročí Rumburské vzpoury

Čarodějnice

Loretánská noc

Tour de Feminin – pravidelně od roku 1987 zde probíhá jedna z etap největšího mezinárodního cyklistického závodu žen v ČR

Slavnosti města u příležitosti svátku patrona města sv. Bartoloměje

Veterán klub Sever

Čechie – Böhmerland

Tour de Zeleňák – pravidelně od roku 1984 zde probíhá největší cyklistický závod amatérů v

ČR

Loretánské slavnosti

Den válečných veteránů

Zahájení adventu a Mikulášská nadílka

Významnými organizátory kulturních, společenských akcí ve městě jsou – Město Rumburk, Dům kultury Střelnice Rumburk, Dům dětí a mládeže, Městská knihovna, Spolek přátel Rumburku, Loreta Rumburk, SDH Rumburk, FK Rumburk, dokořán Rumburk, z.s. – Domeček na Kopečku a další.

Ve městě v oblasti kultury vyvíjí svou činnost amatérský divadelní spolek Hraničář a Divadelní sbor Domu kultury Střelnice Rumburk.

Zdroje informací

Významným a ve velké míře navštěvovaným subjektem poskytujícím všestranné informace a služby občanům i návštěvníkům města je **městské infocentrum**. V nových a důstojných prostorách funguje nově od roku 2009. Má velmi výhodnou polohu v centru města na Lužickém náměstí. Nabízí prodej map, pohlednic, brožur, knih, DVD, průvodců a suvenýrů o Lužických horách a Českém Švýcarsku, nabízí vstupenky, pytle na tříděný odpad, veřejný internet atp. Od roku 2013 je certifikováno společnostmi A.T.I.C. ČR a Agenturou Czech Tourism. V témže roce vyhrálo soutěž "O nejlepší informační centrum 2013 v Ústeckém kraji"

Významnými zdroji informací pro občany jsou **oficiální webové stránky města** a čtrnáctideník vydávaný městem pod názvem „**Rumburské noviny**“.

Město připravuje nový informační systém pro informování obyvatelstva v krizových situacích. Díky tomu budou moci obyvatelé města dostávat bezprostředně aktuální informace. Návštěvníci mohou získat informace také prostřednictvím webových stránek města <http://www.rumburk.cz/>, kde jsou mimo jiné ke zhlédnutí i virtuální prohlídky. Nahlédnout do města (na náměstí), respektive do výběžku je možné prostřednictvím <http://www.sluknovsko.cz/webcam.php>.

Vedení města průběžně informuje občany a širokou veřejnost o dění ve městě a činnosti orgánů města také na vývěsních tabulích a na **zasedání zastupitelstva města**. Projednávané materiály budou v předstihu zveřejňovány na webových stránkách města.

Zveřejňování informací zajišťuje MěÚ zejména těmito prostředky:

- úřední deska MěÚ na budově sídla MěÚ na adrese: Tř. 9. května 1366/48, Rumburk,
- informační desky umístěné v lokalitě města,
- internetové stránky města na adrese: www.rumburk.cz,
- Rumburské noviny, periodický tisk (např. Právo, Mladá fronta DNES, Deníky Bohemia atd.)
- informace podávané prostřednictvím informačního centra.

A.1.3. HOSPODÁŘSTVÍ

A.1.3.1. Ekonomická situace

Charakter hospodářství ve městě

Ekonomická orientace města Rumburku, prošla po revolučních změnách dramatickými strukturálními změnami. Po roce 1989 byla průmyslová výroba privatizována a utlumena. Došlo k prudkému poklesu zaměstnanosti v textilním průmyslu, který ve své podstatě téměř zanikl. Postupně zanikly takřka všechny místní původní podniky – Desta, Bytex, Rybena, Rukov nebo jejich provozovny prošly restrukturalizací a byly adaptovány na novou výrobu. Město se snaží nalézt nové cesty k hospodářskému rozvoji. Na území města je vymezená průmyslová zóna, částečně využita zahraničními investory. Novými významnými hospodářskými subjekty na území města jsou např. Benteler Automotive Rumburk, s.r.o., ABX s.r.o., Rumburk, HAAS+SOHN Rukov, s.r.o., Metalurgie Rumburk s.r.o., Schäfer a Sýkora, s.r.o., Rumburk, UNILES a.s. Rumburk, a další.

Důležitou roli ve městě mají hospodářské subjekty, jakými jsou nemocnice, městský úřad, obchody a služby. Na významu nabývá turistický ruch. Dříve průmyslové město dnes více žije cestovním ruchem.

Lze konstatovat, že město má dostatečné plošné rezervy pro umístování případné průmyslové výroby do bývalých a stávajících výrobních areálů. Rozvojové plochy nebyly dosud vyčerpány.

Ekonomické subjekty podle převažující činnosti, odvětví	Registrované podniky	Podniky se zjištěnou aktivitou
Celkem	2 356	1 104
A Zemědělství, lesnictví, rybářství	67	39
B-E Průmysl celkem	261	139
F Stavebnictví	265	142
G Velko a maloobchod; opravy a údržba motorových vozidel	549	204
H Doprava a skladování	55	35
I Ubytování, stravování a pohostinství	233	97
J Informační a komunikační činnosti	45	30
K Peněžnictví a pojišťovnictví	11	9
L Činnosti v oblasti nemovitostí	43	17
M Profesionální, vědecké a technické činnosti	243	141
N Administrativní a podpůrné činnosti	49	29
O Veřejná správa a obrana; povinné sociální zabezpečení	2	2
P Vzdělávání	48	32
Q Zdravotní a sociální péče	44	37
R Kulturní, zábavní a rekreační činnosti	68	30
S Ostatní činnosti	258	106

Zdroj: ČSÚ, Období: 31.12.2020

Podnikatelské subjekty podle právní formy	Registrované podniky	Podniky se zjištěnou aktivitou
Celkem	2 356	1 104
Fyzické osoby	1 915	873
Fyzické osoby podnikající dle živnostenského zákona	1 805	791
Fyzické osoby podnikající dle jiného než živnostenského zákona	60	51
Zemědělství podnikatelé	29	21
Právnícké osoby	441	231
Obchodní společnosti	256	182
Akciové společnosti	5	5
Družstva	4	1

Zdroj: ČSÚ, Období: 31.12.2015

Podnikatelské subjekty podle počtu zaměstnanců	Počet podnik. subjektů
Počet podnik. subjektů bez zaměstnanců	683
Počet podnik. subjektů s 1-9 zaměstnanci	198
Počet podnik. subjektů s 10–19 zaměstnanci	23
Počet podnik. subjektů s 20–49 zaměstnanci	14
Počet podnik. subjektů s 50–99 zaměstnanci	6
Počet podnik. subjektů s 100–249 zaměstnanci	6
Počet podnik. subjektů s 250–499 zaměstnanci	2
Počet podnik. subjektů s 500–999 zaměstnanci	1

Zdroj: ČSÚ, Období: 31.12.2018

Struktura podnikatelských subjektů působících v obci

Hospodářské subjekty s 1000 a více zaměstnanci ve městě nepůsobí.

Jednotlivé obory ekonomických činností		Počet zaměstnaných
Zaměstnaní včetně pracujících studentů a učňů		4 324
z toho	zemědělství, lesnictví, rybářství	59
	průmysl	1 141
	stavebnictví	233
	velkoobchod a maloobchod; opravy a údržba motorových vozidel	425
	doprava a skladování	272
	ubytování, stravování a pohostinství	134
	informační a komunikační činnosti	44
	peněžnictví a pojišťovnictví	86
	činnosti v oblasti nemovitostí, profesní, vědecké a technické činnosti a administrativní a podpůrné činnosti	206
	veřejná správa a obrana; povinné sociální zabezpečení	292
	vzdělávání	358
	zdravotní a sociální péče	459

Zdroj: ČSÚ SLDB 2011

Poměr počtu osob zaměstnaných v sektorech	Vyjádření v %
PRIMÁRNÍ SEKTOR (prvovýroba)	
podíl zaměstnaných osob v sektoru z celkového počtu zaměstnaných v %	1,4 %
SEKUNDÁRNÍ SEKTOR (zpracování polotovarů, stavební výroba)	
počtu zaměstnaných osob v sektoru z celkového počtu zaměstnaných v %	31,8 %
TERCIÁRNÍ SEKTOR (služby)	
podíl zaměstnaných osob v sektoru z celkového počtu zaměstnaných v %	44,4 %

Zdroj: ČSÚ

Z ekonomicky aktivních firem je ve městě evidováno podle zaměření:

PRIMÁRNÍ SEKTOR (prvovýroba)

V oblasti zemědělství, lesnictví, rybářství je se zjištěnou činností evidováno 46 subjektů. Podle Ministerstva zemědělství je v Rumburku registrováno 38 zemědělských subjektů, z toho je jako právnická osoba registrováno 6 subjektů (<http://eagri.cz/>). Zemědělství je provozováno v omezeném rozsahu oproti minulosti, kdy bylo jedním z prostředníků zaměstnanosti. Jako v minulosti, tak i v současné době převládá zejména živočišná výroba. V oblasti lesnictví zde působí jako jeden z významnějších subjektů UNILES, a.s. Ze zaměstnavatelského hlediska se jedná o sektor, který se podílí na celkovém počtu zaměstnaných minimálně (1,4 %).

SEKUNDÁRNÍ SEKTOR (zpracování polotovarů, stavební výroba)

Převažuje především stavební výroba, stavebnictví (133) a průmyslová výroba další výrobní provozovny (115) subjektů se zjištěnou činností. Z uvedených statistik je patrné, že sekundární sektor zaměstnává téměř jednu třetinu osob z celkového počtu zaměstnaných.

Na území města působí společnosti s obratem více než 10 mil. Kč/rok (vztaženo k roku 2013):

Významné podniky:

Benteler Automotive Rumburk, s.r.o. – svařované díly pro osobní automobily, 1000 zaměstnanců

ABX s.r.o., Rumburk – tradiční výrobce a dodavatel krbových kamen, 300 zaměstnanců

STI Česko s.r.o., Rumburk – výroba displejů a obalů, 130 zaměstnanců

HAAS+SOHN Rukov, s.r.o., Rumburk – výrobu a následný prodej krbových kamen, 250 zaměstnanců

LUKRA – Holding, s.r.o., Rumburk – Výroba kabelových svazků, cca 50 zaměstnanců

Metalurgie Rumburk s.r.o. – slévárna, cca 100 zaměstnanců

Scháfer a Sýkora, s.r.o., Rumburk – prodej servis a údržba automobilové a světelné techniky, cca 100 zaměstnanců

Strojírny Rumburk s.r.o. – výroba strojních součástí – cca 50 zaměstnanců

Ventos s.r.o., Rumburk – služby v oblasti vzduchotechniky, klimatizace a topení, krytování, strojů apod., – cca 50 zaměstnanců

WAKOS s.r.o., Rumburk – stavebnictví – cca 50 zaměstnanců

SaM silnice a mosty Děčín a.s. – dopravní stavebnictví – cca 45 zaměstnanců

ZEPS, s.r.o. – dopravní stavebnictví – cca 45 zaměstnanců

UNILES a.s. Rumburk – lesnictví a obchod se dřevem – cca 250 zaměstnanců

TERCIÁRNÍ SEKTOR

Nabídka obchodních služeb je ve městě pestrá a odpovídá jeho významu a velikosti. Ve městě jsou prodejny drogerie, lékárny, železářství, prodejny domácích potřeb, hraček a papírnictví, květin, dárkových předmětů, elektro, obuvi, oční optiky, potravin, pečiva, masa a

uzenin, čajů a vína, mobilních telefonů a příslušenství, chovatelských a zahrádkářských potřeb, prádla, ošacení, textilu, fotografických služeb, sanitárních potřeb a keramických obkladů, sportovních potřeb a oblečení, textilní galantérie, čistírny oděvů a prádelny, tabáku, novin a časopisů. Ve frekventované části města se nachází pět lékáren. V centru jsou restaurace, bary, cukrárny a další provozovny nabízející občerstvení. Největšími obchody ve městě jsou supermarkety PENNY, TESCO, LIDL, KIK, PRAMEN CZ, RATIO, JYSK, ENAPO, TETA DROGERIE, které se nacházejí centru a v obchodní zóně. Lze konstatovat, že v Rumburku jsou zastoupeny obchodní služby včetně prodeje stavebnin pro běžnou potřebu nejen obyvatelstva města, ale i celého spádového území.

Nejvýznamnějšími a největšími subjekty terciálního sektoru jsou **město Rumburk a Lužická nemocnice a poliklinika, kterou v současné době vlastní organizace**: Krajská majetková, příspěvková organizace Ústí nad Labem-Střekov.

V oblasti středoškolského vzdělávání zde působí instituce – Gymnázium Rumburk, Střední zdravotnická škola a Obchodní akademie Rumburk, Střední odborná škola mediální grafiky a polygrafie Rumburk, kde je zřizovatelem Krajský úřad Ústeckého kraje. Základní vzdělání zajišťují ZŠ Rumburk – U Nemocnice, ZŠ Rumburk – Vojtěcha Kováře, ZŠ Rumburk – Tyršova, Speciální ZŠ a Praktická škola Rumburk a ZUŠ Rumburk (Růžová a Františka Nohy). Také zde působí privátní Základní škola Pastelka, o.p.s., LINGUA – jazyková škola. V předškolním vzdělávání je to šest MŠ – Komenského, MŠ – Vojtěcha Kováře, MŠ – Sukova, MŠ – V Podhájí, MŠ – Krásnolipská, církevní MŠ – Klíček.

V oblasti osvěty, kultury a sportu jsou to příspěvkové organizace města – Dům kultury Střelnice Rumburk, příspěvková organizace a Správa rumburských areálů sportu – SRAS, příspěvková organizace a Městská knihovna Rumburk.

Ostatními subjekty a institucemi působícími ve městě jsou např. Městská policie Rumburk, Policie ČR – Obvodní oddělení Rumburk, České dráhy a.s., Sbor dobrovolných hasičů Rumburk, územní pracoviště finančního úřadu, kontaktní pracoviště úřadu práce, Česká pošta atd.

Bankovní, finanční a pojišťovací služby

Své zastoupení zde mají bankovní domy, spořitelny i pojišťovny. V centru města je Komerční banka a.s., GE Money Bank – MONETA Money Bank, a.s., Era – Poštovní spořitelna, Česká spořitelna, a.s. Českomoravská stavební spořitelna, a.s., Raiffeisen stavební spořitelna, a.s., Všeobecná zdravotní pojišťovna České republiky, Česká pojišťovna a.s., Kooperativa pojišťovna, a.s., Vienna Insurance Group, ČSOB Pojišťovna, a.s. Ve městě působí řada poradenských firem v oblasti pojištění, finančního poradenství.

Ubytování a stravování, restaurace.

Město má širokou nabídku ubytovacích (evidováno dle ČSÚ je 9 zařízení) a stravovacích služeb, za všechny stojí za zmínku např. Wellness Hotel Lužan s ubytováním ve 26 dvoulůžkových pokojích a 4 apartmánech, Hotel SPORTLIFE se 115 lůžky ve 34 hotelových pokojích a se 120 lůžky v 25 dvou až šestilůžkových chatách. Dále Hotel Zámeček, NATURA Rumburk, s.r.o. Restaurace a Penzion Dymník, Penzion a restaurace "U Parku" a dalších minimálně 23 restauračních a občerstvovacích zařízení.

Spolupráce města s podnikateli, podpora podnikání

Pro podnikání jsou k dispozici rezervní plochy, brownfields, ale v současné době jejich dispozice ne zcela odpovídá poptávce. Potřeby podnikatelů jsou částečně patrné z dotazníkového šetření, kterého se ale zúčastnilo pouze 7 subjektů (i významné firmy dotazník nevyplnily). Z šetření je možné vysledovat, že by podnikatelé uvítali možnost prezentace na akcích města, opravy komunikací a nová místa k parkování, zlepšení celkového vzhledu města (parky) a zvýšení atraktivnosti města pro turistický ruch, stabilní

krytou tržnici.

A.1.3.2. Cestovní ruch

V atributech cestovního ruchu města Rumburk a jeho okolí je prozatím ne zcela využitý potenciál, který může být dále rozvíjen na bázi udržitelného rozvoje. Příhraniční poloha s komunikačním propojením se SRN, široká nabídka možností krátkodobé rekreace, blízkost území CHKO Lužické hory, CHKO Labské pískovce a NP České Švýcarsko, v okrajových částech rekreační objekty, příznivé přírodní prostředí jsou základní výhody, na nichž lze rozvíjet cestovní ruch. V okolním území je významným rysem pobytová rekreace, která především využívá přítomnost původní lidové architektury (podstávkové domy). Atraktivnost území je možné hledat v rozmanitosti přírodního a krajinného prostředí, ve výše uvedených chráněných územích, v zachovalém přírodním charakteru okolní krajiny, v poměrně vysoké lesnatosti okolního území, ve velmi dobré kvalitě životního prostředí, v poklesu emisí hlavních znečišťujících látek ze stacionárních zdrojů, v rekreační příležitosti v přírodě, v pobytové rekreaci. Centrální poloha v lokalitě předurčuje Rumburk jako výchozí bod pro turistické, cyklistické aktivity. Má příznivé silniční a vlakové spojení pro návštěvníky Šluknovského výběžku. V poslední době zde nově vzniklo několik nových příležitostí pro aktivní trávení volného času. V neposlední řadě je Rumburk místem se zajímavou historií a ojedinělými historickými objekty.

ATRAKTIVITY, REKREAČNÍ OBJEKTY VE MĚSTĚ A OKOLÍ

Dolní Křečany - 64 rekreačních objektů, 2 ubytovací zařízení, 3 rybníky, na severu rekreační oblast – Rybník Racek.

Horní Jindřichov - 15 rekreačních objektů a ubytovacích zařízení, přechod do SRN

Rumburk - 13 rekreačních objektů, 6 ubytovacích zařízení, autokemp, sportovně rekreační areál, koupaliště, plavecká hala, zimní stadion, fotbalgolf.

Správa rumburských areálů sportu – SRAS – plavecký bazén se šesti dráhami o délce 25 m. Veřejnosti jsou k dispozici skokanské můstky, brouzdaliště pro děti, wi-fi připojení, sauny, pedikúra, masáže, kadeřnictví, občerstvení. Zimní stadion je po rekonstrukci. Po částečné rekonstrukci je i letní stadion s atletickými sektory, fotbalovým hřištěm, tenisovými a volejbalovými kurty.

Sportlife Centrum, s.r.o. - tenisové, squashové a volejbalové i antukové kurty pro nohejbal, bowlingové dráhy, ping-pong, šipky a fitness centrum. Hosté mohou využít vířivku Whirlpool s masážním efektem a saunu, koupaliště.

Rozhledny a vyhlídky

Na jihozápadě se vypíná atraktivní vrch Dymník (517 m n.m.), kde se nachází rozhledna, Discgolf Magic park a energeticky pozoruhodný labyrint „Strom života“ tvořený 22 kamennými obelisky tvořícími hvězdu, je zde 1. fotbalgolfové hřiště v ČR.

V okolním regionu jsou další rozhledny a vyhlídky – Hrádek (429 m n. m.) na severním okraji Varnsdorfu, Jedlová (774 m n.m.) jihozápadně od centra Jiřetína pod Jedlovou, Vlčí hora (581 m n.m.) 6 km jihozápadně od Rumburku.

Historické zajímavosti města a okolí

Kulturní památky

Ve městě se nachází celkem 118 památek kulturního významu. Mezi nejvýznamnější lze uvést: Kapucínský klášter s kostelem sv. Vavřince z let 1683-1690, v nádvoří loretánská kaple z let 1704-1709, významné mariánské poutní místo s ojedinělou „Černou madonou loretánskou“ (ambity dostavěny v letech 1742-1755) a Svatými schody – celoročně otevřeno.

Oblastní muzeum z r. 1902 (mimo jiné je zde vystavěna část jednoho z největších pohyblivých betlémů v Evropě) – celoročně otevřeno.

Původní renesanční zámek – po přestavbě se tu nachází škola (SOŠ mediální grafiky a polygrafie).

Sloup nejsvětější trojice (morový) na Lužickém náměstí z r. 1681, s 8 sochami světců (doplněny v letech 1724-1774).

Původní gotický kostel sv. Bartoloměje z r. 1352 vyhořel r. 1744, obnoven r. 1748.

Kostel sv. Jana Nepomuckého z r. 1778 po 9 letech zrušen, od r. 1860 evangelický, opravený po požáru z r. 2003.

Památková vesnická rezervace v Šmilovského ulici tvořená 18 roubenými tkalcovskými domy z 18. až 19. století. Svým rozsahem se jedná o zcela unikátní doklad plánovitě založení vesnického osídlení v počátcích období rozptýlených manufaktur.

Na Strážném vrchu původní barokní kaple sv. Jana Křtitele z let 1722-1725, po r. 1787 přestavěna na větrný mlýn, r. 1845 opět vrácena původnímu účelu, od r. 1956 pravoslavný kostel. U něj sousoší Kalvárie z r. 1828, křížová cesta z r. 1829 a památný jasan starý asi 300 let.

Historický barokní kamenný most přes Mandavu na Pražské ulici, soubor 2 soch sv. Jana Nepomuckého a sv. Šebestiána; obdobný barokní kamenný most v ul. Vojtěcha Kováře.

Park Rumburské vzpoury – se sochou Nepokořený.

Památník Rumburské vzpoury - za současným městským hřbitovem.

Dům č.p. 154, chalupa č.p. 124/4 Horní Jindřichov; soubor staveb bývalého panského pivovaru.

objekt Cafe Henke (Krym, Venuše), Tř. 9. května č.p.3 a 4 (art deco).

Zajímavosti v okolí

V 17. století vznikala v okolí řada sakrálních památek. Krajinu obohatilo množství božích muk, křížů, soch, kaplí, kapliček a křížových cest.

Pro nejsevernější Čechy a oblast Horní Lužice v Sasku je typická lidová architektura tzv. podstávkových domů.

Šluknovský zámek – nově zrekonstruovaná budova saské renesance z 2. poloviny 16. století se zámeckým parkem v anglickém stylu.

Poutní místa byla v roce 2008 spojena do pomyslné cesty:

Bazilika minor Panny Marie Pomocnice křesťanů, Filipov

Loretánská kaple s ambitem, Rumburk

Kostel Nanebevzetí Panny Marie, Vilémov

Kostel Panny Marie Sněžné, Krásná Lípa

Kaple sv. Anny na Anenském vrchu, Lobendava

Kaple sv. Kříže, Jiřetín pod Jedlovou

Zdroj: www.poutni-mista-sluknovsko.cz

Turistické trasy

Rumburkem a okolím prochází turistické cesty k atraktivním lokalitám a pozoruhodnostem:

Modrá značená cesta – Krásná Lípa – Dymník (naučná stezka) – odbočka k pomníku

Rumburské vzpoury – MIC (centrum) – Strážný vrch – motokros – Filipov (bazilika) – Jiříkov.

Cyklotrasy na Rumbursku

Cyklotrasy, které se vážou k Rumburku, jsou velice pestré.

číslo	Popis úseku
211	Rožany - Šluknov - Staré Křečany - Krásná Lípa - Rybníště - Chřibská - Kytlice
3029	Vysoká Lípa - Šaunštejn - Tokáň - Chřibský hrádek - Doubice - Kyjov - Vlčí Hora
3031	Doubice - Zadní Doubice
3032	Kyjovské údolí - Zadní Doubice
3033	Spojnice mezi trasami č. 3014 a 3032
3014	Dolní Poustevna - Vilémov - Mikulášovice - Tanečnice - Brtníky - Mikulášovice - Vlčí Hora - Zahrady - Dymník - Rumburk
3015	Varnsdorf - Dolní Podluží - Jiřetín pod Jedlovou - Kytlice
3041	Lipová - Velký Šenov - Mikulášovice
3042	Šluknov - Království - Rumburk - Jiříkov
3043	Jiříkov - Šluknov - Staré Hrabčcí - Lipová - Severní - Lobendava - Dolní Poustevna

Cyklotrasy v okolí města www.bikemap.net

Okolo Zámečku

Rumburk - Filipov - Jiříkov - Království - Harta - Rumburk

K Černému rybníku

Rumburk - Filipov - Jiříkov - Černý rybník - Šluknov - Království - Harta - Rumburk

Okolo Dymníku

Rumburk - Staré Křečany - Dymník - Rumburk

K pramenům Křinice

Rumburk - Studánka - Prameny Křinice - Krásná Lípa - Rumburk

Okolo Dymníku přes Dlouhý důl

Rumburk - Staré Křečany - Zahrady - Dlouhý Důl - Krásný Buk - Krásná Lípa - Rumburk

Do Kyjovského údolí

Rumburk - Zahrady - Vlčí Hora - Kyjovské údolí - Dlouhý důl - Krásná Lípa - Rumburk

Na Jitrovník

Rumburk - Harta - Jitrovník - Jiříkov - Rumburk

Přes Studánku

Rumburk - Dymník - Krásná Lípa - Studánka - Varnsdorf - Seifhennersdorf - Rumburk

K pramenům Mandavy

Rumburk - Valdek - Nové Křečany - Prameny Mandavy - Panský - Staré Křečany - Rumburk

Do Jiřetína

Studánka - Světlík - Horní Podluží - Dolní Podluží - Varnsdorf - Seifhennersdorf - Rumburk

K hornické naučné stezce

Rumburk - Seifhennersdorf - Varnsdorf - Jiřetín - Hornická naučná stezka - stejnou trasou zpět

Od Rumburku na západ

Rumburk - Valdek - Křečany - Rumburk

K Třípanskému kameni

Šluknov - Třípanský kámen - Neudorf - Liščí - Lobendava - Lipová - Velká Šenov - Rumburk

Na Studánku lesem

Rumburk - Zátíší - Studánka - po silnici sešup do Rumburku

Do Neudorfu na koupaliště

Rumburk - Harta - Černý rybník - Neudorf - Ebersbach - Jiříkov - Rumburk (odbočky pro geocaching)

Lyžařské sjezdové areály na území města a v okolí

Místní lyžařský vlek je v Rumburku na Strážném vrchu. V nejbližším okolí jsou to Ski areál Horní Podluží, Středisko zimních sportů a lyžařský vlek Mezičky Jiřetín pod Jedlovou, Ski areál Jedlová,

Běžecké lyžování v okolí

Běžecké lyžařské tratě Jedlová.

Rumburk a okolí má potenciál udržitelného rozvoje cestovního ruchu, který nebyl doposud zcela využit.

Městské informační centrum, Lužické náměstí, Rumburk

Provoz celoroční

Nabídka služeb poskytování informací týkajících se:

- ubytování a stravování
- turistické zajímavosti a typy na výlet
- dopravy (jízdni řády ČSAD, ČD)
- kulturních a sportovních zařízení a akcí ve Šluknovském výběžku
- prodej (map, pohlednic, brožur, knih, DVD, průvodců a suvenýrů)
- faxování, kopírování, veřejný internet, WIFI, skartování
- předprodej vstupenek na kulturní představení - Vstupenky Rumburk, Ticket Art, Divadlo Varnsdorf, Ticket Portál, evstupenka
- výdej pytlů na tříděný odpad a sáčků na psí exkrementy
- prodej regionálních výrobků z Českého Švýcarska
- prodej Rumburských novin
- sběrové místo pro příjem plakátů společnosti Rengl s.r.o.

A.1.3.3. Trh práce

Trh práce ve městě je ovlivněn proběhlými strukturálními změnami, které přinesla privatizace a následný zánik nebo restrukturalizace původních podniků. Nově vzniklé nebo transformované subjekty, které nabízejí pracovní místa, nepokrývají celkovou potřebu uchazečů o zaměstnání. Dílčí hospodářské oživení v regionu a změnu trendu poklesu místní kupní síly přineslo vytváření příležitostí pro místní podnikatele a živnostníky. Celospolečenské oživení ekonomiky přineslo zároveň vytváření nových pracovních míst. Struktura trhu práce je patrná z následujících statistických přehledů. Zdrojem informací jsou přehledy z databáze ČSÚ, MPSV ČR – Úřadu práce ČR, MPO ČR, databáze města Rumburk, Mikroregion Šluknovsko a dalších dostupných informačních zdrojů a databází umístěných na internetu. Z uvedených dat v čase je patrná změna metodiky statistického sledování 2012-

2013, data nejsou k dispozici s ohledem na jejich absenci v informačním systému.

Struktura ekonomicky aktivních obyvatel

		Celkem	Muži	Ženy	
Ekonomicky aktivní celkem		4 992	2 634	2 358	
v tom	zaměstnaní	4 324	2 260	2 064	
	z toho podle postavení v zaměstnání	zaměstnanci	3 463	1 743	1 720
		zaměstnavatelé	187	134	53
		pracující na vlastní účet	455	275	180
	ze zaměstnaných	pracující důchodci	204	105	99
		ženy na mateřské dovolené	85	-	85
nezaměstnaní		668	374	294	
Ekonomicky neaktivní celkem		5 089	2 171	2 918	
z toho	nepracující důchodci	2 373	902	1 471	
	žáci, studenti, učni	1 603	818	785	
Osoby s nezjištěnou ekonomickou aktivitou		689	407	282	

Zdroj: ČSÚ SLDB 2011

Vyjíždějící do zaměstnání a škol

Vyjíždějící celkem		2 956	
v tom	vyjíždějící do zaměstnání	2 157	
	v tom	v rámci obce	1 099
		do jiné obce okresu	742
		do jiného okresu kraje	16
		do jiného kraje	247
		do zahraničí	53
	vyjíždějící do škol	799	
	v tom	v rámci obce	426
mimo obec		373	

Zdroj: ČSÚ SLDB-2011

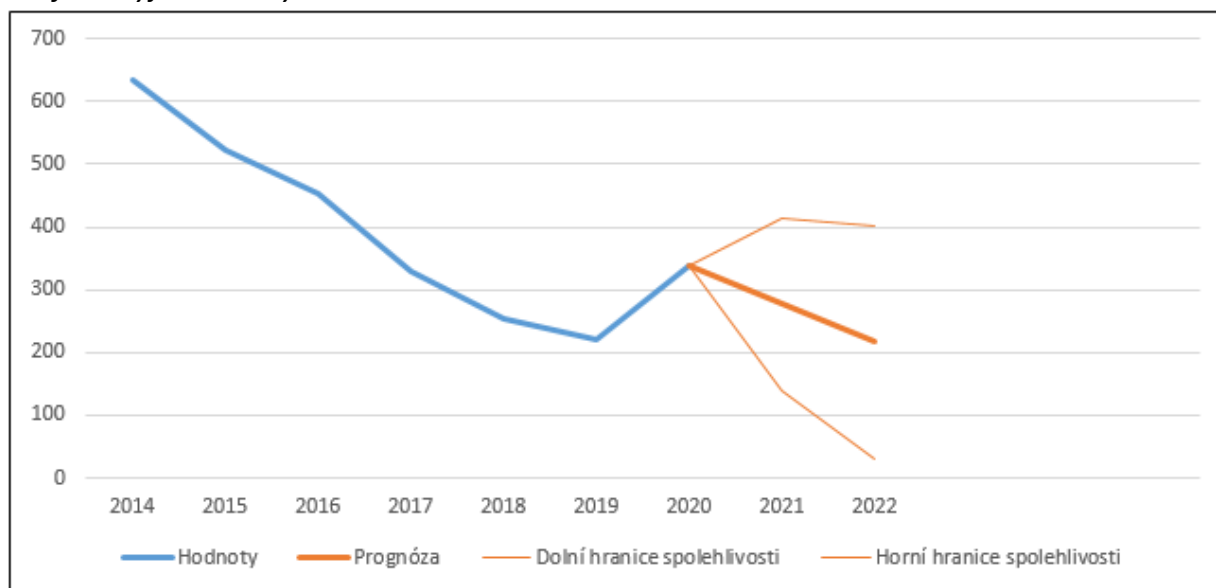
Nejpočetnější skupinou jsou vyjíždějící do zaměstnání a do škol.

Nezaměstnaní a počty uchazečů

Nezaměstnaní (%) v časové řadě	2014	2015	2016	2017	2018	2019	2020
Podíl nezaměstnaných osob (%)	8,28	6,84	6,03	4,46	3,53	3,1	4,75
Počet uchazečů o zaměstnání - dosažitelní	635	521	453	328	255	222	337

Zdroj: ČSÚ (stav k 31.12. ...)

Grafické vyjádření s výhledem nezaměstnanosti



Z uvedených dat je patrný trend snižování podílu nezaměstnaných a Počet uchazečů o zaměstnání. V časové řadě let 2014 až 2019 - viz zdroj ČSÚ. Mírný nárůst nezaměstnanosti je evidován v roce 2020.

Na vysledování sezónní míry nezaměstnanosti je uvedena časová měsíční řada 06/2019-12/2020.

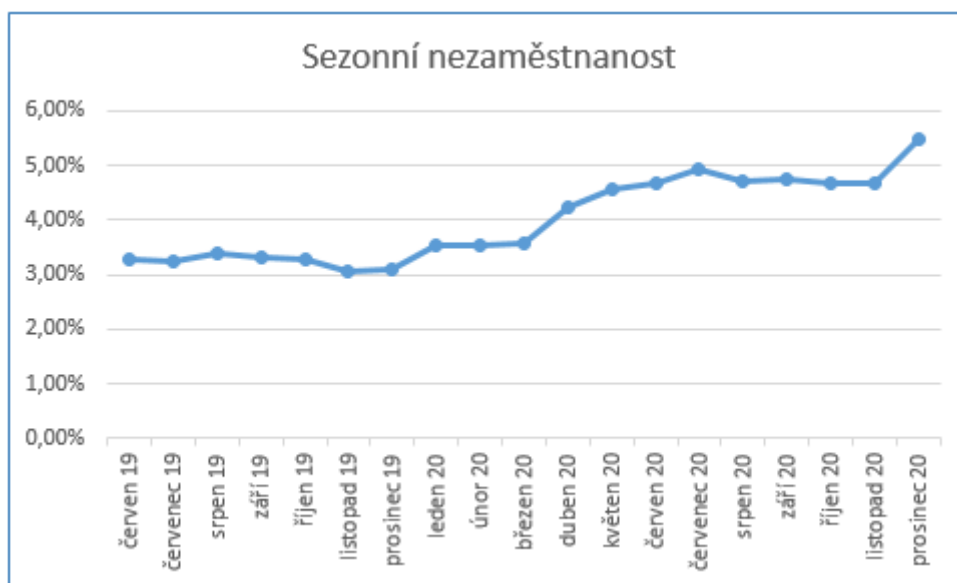
Míra (%)nezaměstnanosti vztažená k měsíční časové řadě

Měsíc rok	Vyjádření v %
červen 19	3,28%
červenec 19	3,26%
srpen 19	3,40%
září 19	3,32%
říjen 19	3,29%
listopad 19	3,07%
prosinec 19	3,10%
leden 20	3,53%
únor 20	3,54%
březen 20	3,57%
duben 20	4,24%
květen 20	4,55%
červen 20	4,69%
červenec 20	4,94%
srpen 20	4,73%
září 20	4,75%
říjen 20	4,68%
listopad 20	4,68%
prosinec 20	5,47%

Zdroj: ČSÚ

Z uvedených dat není patrné pro uvedené období výrazný vliv sezónnosti některých zaměstnání.

Grafické znázornění sezonní nezaměstnanosti



Počet obyvatel v aktivním věku (počet v %) se pohybuje okolo cca 70 %, viz podklady úřadu práce.

VÝZNAMNÍ ZAMĚSTNAVATELÉ RUMBURK:

PRIMÁRNÍ SEKTOR (Prvovýroba)

V prvovýrobě jsou zastoupeny firmy působící v zemědělství, potravinářství a lesnictví. Jedná se o firmy fungující jako OSVČ nebo firmy s malým počtem (i pouze sezónních) zaměstnanců.

SEKUNDÁRNÍ SEKTOR

Benteler Automotive Rumburk, s.r.o., svařované díly pro osobní automobily, cca 1000 zaměstnanců

ABX s.r.o., tradiční výrobce a dodavatel krbových kamen, 300 zaměstnanců

STI cesko s.r.o., Rumburk, výroba displejů a obalů, 130 zaměstnanců

HAAS+SOHN Rukov, s.r.o., Rumburk, výroba a následný prodej krbových kamen, 250 zaměstnanců

LUKRA - Holding, s.r.o., Rumburk, výroba kabelových svazků, cca 50 zaměstnanců

Metalurgie Rumburk s.r.o., slévárna, cca 100 zaměstnanců

Schäfer a Sýkora, s.r.o., Rumburk, prodej, servis a údržba automobilové a světelné techniky, cca 100 zaměstnanců

Strojírny Rumburk s.r.o., výroba strojních součástí, služby v oblasti vzduchotechniky, klimatizace a topení, krytování, výroba strojů apod., cca 50 zaměstnanců

Ventos s.r.o., Rumburk, cca 50 zaměstnanců

WAKOS s.r.o., Rumburk, stavebnictví, cca 50 zaměstnanců

SaM silnice a mosty Děčín a.s., dopravní stavebnictví, cca 45 zaměstnanců

ZEPS, s.r.o., dopravní stavebnictví, cca 45 zaměstnanců

UNILES a.s. Rumburk, lesnictví a obchod se dřevem, cca 250 zaměstnanců

A řada dalších firem.

TERCIÁRNÍ SEKTOR

Nezanedbatelnými zaměstnavateli jsou město – městský úřad, školy, školky. Mezi další zaměstnavatele patří Česká pošta, bankovní domy a pojišťovny jako např. Česká spořitelna,

Komerční banka, České dráhy, agentury, poradenské firmy, projektové kanceláře apod.

V Rumburku působí celá řada menších zaměstnavatelů především ze sféry obchodu, řemesel, drobné výroby, služeb a cestovního ruchu. Největšími obchody ve městě jsou supermarkety PENNY, TESCO, LIDL, KIK, PRAMEN CZ, RATIO, JYSK, ENAPO, TETA DROGERIE.

Z výše uvedených přehledů je patrné, že více než polovina zaměstnaných vyjíždí za prací. Značná část ekonomicky aktivního obyvatelstva dojíždí za prací mimo město, zejména do Děčína a Liberce.

Dosažitelných uchazečů o zaměstnání ve sledovaném období byl nejvyšší počet v roce 2014 (635). Je zde i určitý počet lidí, kteří dlouhodobě nepracují, nemají žádnou kvalifikaci ani pracovní dovednosti, nemohou získat práci a ztrácejí nárok na podporu v nezaměstnanosti. Propadají se do systému hmotné nouze. S rostoucími náklady nejen na bydlení se jejich domácnosti dostávají do nepříznivé finanční situace.

Opatření na podporu zaměstnanosti – zaměstnávání osob na veřejně prospěšné práce

Město Rumburk v každém roce využívá v rámci dohod o zřízení VPP uzavřených s ÚP možnost zaměstnávat jinak nezaměstnatelné osoby. Zaměstnávání osob v rámci VPP nepředstavuje jenom běžnou činnost vyplývající z povinností zaměstnavatele, ale vyžaduje i nepřetržitou sociální práci spojenou s naprostou většinou takto zaměstnaných osob a s jejich rodinami. Město Rumburk zaměstnává osoby na VPP již více než 12 let a je snahou v tomto zaměstnávání pokračovat a přispět tak nejen ke zlepšení zaměstnanosti především nekvalifikovaných osob, ale i k udržení přijatelného sociálního klimatu. Tito zaměstnanci jsou pro město potřební, vykonávají velmi užitečné pomocné a úklidové práce ve městě, pomáhají při údržbě objektů města a komunálního majetku vůbec. Práci tak dostávají nezaměstnané, kteří jsou vesměs bez kvalifikace a v rizikovém věku (mladí do 25 let nebo starší nad 50 let), kteří by jinou práci v Rumburku a okolí nenašli.

A.1.4. INFRASTRUKTURA

A.1.4.1. Technická infrastruktura

ZÁSOBOVÁNÍ ELEKTRICKOU ENERGIÍ

Provozovatelem elektrické sítě je zde ČEZ Distribuce a.s.

Přenosová soustava 400 kV, 220 kV

Přenosová soustava 400 kV a 220 kV územím neprochází.

Distribuční vedení 110 kV - velmi vysoké napětí

Je navrhována výstavba dalšího distribučního vedení 110 kV – velmi vysoké napětí z Českolipska. Bez posílení a výstavby nové linky 110 kV je ohrožen další rozvoj celého Šluknovského výběžku a hrozí „blackout“. Výstavba se již delší dobu připravuje. Nejsou však vyřešeny otázky s vydáním souhlasného stanoviska obcí po trase. Realizace doposud nezačala. Distribuční vedení 110 kV - velmi vysoké napětí z RZ 400/110 kV BABYLON je vedeno do RZ PODHÁJÍ 110/35 kV a 35/10 kV. Dále je distribuce provedena kabelovými rozvody a vrchním vedením.

Distribuční vedení 35 kV - vysoké napětí

Řešené území je napájeno elektrickou energií vrchním primárním rozvodným systémem 35 kV, který je napájen z rozvodny 110/35 kV Rumburk. Z rozvodny jsou vyvedeny linky do jednotlivých částí města Rumburku. Z těchto vrchních vedení jsou odbočkami napojeny vrchní trafostanice 35 kV.

Transformační stanice

V území jsou distribuční transformační stanice 35 / 0,4 kV v celkovém počtu 19 a dále 10/0,4 kV v celkovém počtu 20 v majetku ČEZ společné i ostatní. V území jsou použity trafostanice v provedení - stožárová, kompaktní, vestavěná.

Distribuční síť nízkého napětí

Sekundární rozvod je proveden normalizovanou napěťovou soustavou 3+PEN, 400/230 V, AC, TN-C, převážně vrchním vedením. V transformaci VN/NN je menší rezerva výkonu (po výměně transformátoru za větší jednotku), využitelná vzhledem k nízké přenosové schopnosti vrchního vedení pouze v blízkosti TS. S ohledem na skutečnost, že vytápění navrhované zástavby bude zajišťováno převážně plynem a centrálními zdroji tepla (cca 90 %) a využití el. energie pro vytápění bude pouze doplňkové, je bilance nárůstu uvažována cca 2- 3 % ročně. V případě vzniku většího průmyslového odběru bude situace řešena přezbrojením trafostanice nebo postavením nové trafostanice s vrchní primární přípojkou. Výhledový způsob napájení města v dlouhodobé koncepci zohledňuje navrhovanou výstavbu dalšího distribučního vedení velmi vysoké napětí 110 kV z Českolipska, jak je uvedeno výše. Vyjma nadřazené sítě způsob napájení el. energií zůstane i nadále nezměněn, tj. napětím 35 kV, 10 kV stávajícím vrchním vedením a v centru města kabelovým systémem.

ZÁSOBOVÁNÍ ZEMNÍM PLYNEM

Město Rumburk je z větší části plynofikováno. Rozvody mají dostatečnou rezervu, proto navrhované rozvojové plochy a objekty mohou být napojeny na stávající plynovodní síť jednoduchými odbočkami, pro větší lokality bude síť rozšířena. Při návrhu nových tras budou zhodnoceny stávající rozvody a případně navržena jejich úprava či náhrada (přehodnocení dimenzí stávající sítě, výměna některých úseků plynovodu apod.).

Středotlaké i nízkotlaké rozvody jsou realizovány podle generelu. Plynofikace je na dobré úrovni. Počet regulačních stanic je 5 ks VTL a 3 ks STL. Provozovatelem plynovodů je RWE a.s. Město je plynofikováno ze 75 %.

ZÁSOBOVÁNÍ TEPELNOU ENERGIÍ

Dodávku tepla zhruba pro 40 % obyvatel města (především v místech soustředěné bytové zástavby a občanské vybavenosti) zajišťuje jediný centrální zdroj tepla - K1 Kotelna sídliště Podhájí. Zde byla realizována kogenerace v zásobování teplem v roce 2015 - typ jednotky Quanto D1600 SP. Bývalé kotelny K2 Vrchlického a K3 Valy byly zrušeny. Provozovatelem systému CZT je od 1.1.2015 RWE Energo, s.r.o., do té doby to bylo Teplo Rumburk s.r.o., kde byla RWE Energo, s.r.o. jediným společníkem.

SPOJE A SPOJOVÁ ZAŘÍZENÍ

Telekomunikace

Ve městě byla v minulých letech provedena kabelizace telefonní sítě a v částech města s hustou zástavbou rozvedena kabelová televize včetně internetového připojení. Stávající telekomunikační síť pokryje s rezervou prozatímní požadavky. Připojení nové bytové výstavby bude řešeno v rámci stávající sítě, resp. samostatnými stavbami v případě většího rozsahu výstavby. Rozvoj telefonizace převzala digitální ústředna HOST Rumburk. Územím je vedena metalická i optická telefonní síť a dálkové komunikační kabely vedoucí ulicemi Krásnolipská, Komenského a Pražská, které zprostředkovávají napojení na UTO.

Síť mobilních operátorů

V území jsou samostatně stojící zařízení operátorů, některá jsou umístěna na stávajících objektech.

Radiokomunikace

Rumburkem procházejí paprsky (trasy) radioreléových spojů veřejné komunikační sítě

vedené mezi RKS Buková hora a RKS Ještěd a okrajově RKS Černá hora. Nad územím prochází radioreléová trasa z televizního převaděče Pytlák směrem na vysílač Jiřetín pod Jedlovou. Provozovatelem jsou České radiokomunikace a.s.

Spojová zařízení ostatních provozovatelů jsou vedena podél tratě Českých drah. V provozu jsou sdělovací a návěštní kabely, jsou uloženy v ochranném pásmu železničního tělesa.

VODNÍ HOSPODÁŘSTVÍ, VODOVODY A KANALIZACE

Území náleží do povodí Mandavy. Obcí protékají řeka Mandava a menší toky – Pstružný a Luční potok, a ostatní místní drobné toky. Na území města kromě koupaliště jsou další vodní plochy – vodní nádrž Nový rybník (Pivovarský), rybník Cihelna, rybník Racek a rybník Podhájí (přehrada) na Pstružném potoce. Na území města se nalézá ochranné pásmo vodního zdroje.

Zásobování pitnou vodou, popis a zhodnocení stavu

Na vodovod je napojeno 98 % obyvatel. Vodovod je v majetku Severočeské vodárenské společnosti, a.s. Vodovod provozují Severočeské vodovody a kanalizace, a.s.

Rumburk 1

Rumburk je zásobován ze skupinového vodovodu Varnsdorf – Chřibská. Voda do města je přiváděna ze dvou zdrojů. Hlavním zdrojem je ÚV Chřibská (100 l/s), odkud je pitná voda vedena přivaděčem DN 500 do VDJ Krásná Lípa Vrcholový – nový 2x 1000 m³ a dále potrubím DN 400 do VDJ Dymník 2x 1500 m³ a potrubím DN 500 do vodovodní sítě města. Druhým zdrojem je prameniště Světlá – Nová Huť, odkud vede voda do rozdělovací komory Studánka. Z této komory odchází pitná voda do Varnsdorfu a do Rumburku. Vodovodní síť je v Rumburku provozována ve dvou tlakových pásmech. Vodovodní síť je tvořena řady DN 100 – 200, ale i v nevyhovujících dimenzích menších než DN 80. Kapacita a kvalita vody je vyhovující.

Rumburk 2 - Horní Jindřichov

Horní Jindřichov je zásobován ze skupinového vodovodu Varnsdorf – Chřibská (SK-DC.002.4) z rozvodné sítě Rumburku. Na území obce se nachází i místní zdroj vody Horní Jindřichov-pramenní jímky, který se v současné době nevyužívá a je veden jako záloha. Na vodovod je napojeno 91 % obyvatel. Kapacita a kvalita vody je vyhovující.

Rumburk 3 - Dolní Křečany

Dolní Křečany jsou zásobovány ze skupinového vodovodu, z rozvodné sítě Rumburku a z odbočky z přivaděče do Šluknova. Na vodovod je napojeno 28 % obyvatel. Kapacita a kvalita vody je vyhovující. Ostatní obyvatelé jsou zásobováni individuálně pomocí studní.

Územní plán města Rumburk počítá ve svém návrhu s možností výstavby 100 bytových jednotek, a to jak ve formě RD, tak i bytových domů, pro cca pro 300. osob. Při odhadu 50 % realizace naroste potřeba pitné vody cca o 18 m³/den a nebude vyžadovat posílení v zásobování.

Ochrana vody

Území se nenachází v chráněné oblasti přirozené akumulace vod (CHOPAV). V území se nachází pásma hygienické ochrany přírodních vodních zdrojů pitné vody ve východní části území v prostoru Hraničního lesa.

LIKVIDACE ODPADNÍCH VOD

Kanalizace je v majetku Severočeské vodárenské společnosti a.s.. Odkanalizování a čištění odpadních vod provozují Severočeské vodovody a kanalizace, a.s..

Odkanalizování

Rumburk 1

Odvádění splašků z větší části města je prováděno gravitační kmenovou stokou A1 hlavními kanalizačními sběrači A2, C a rozsáhlou uliční sítí kanalizačních stok, které zajišťují odkanalizování města s čištěním odpadních vod na ČOV Varnsdorf.

Kmenová stoka A1 – začíná na hranici se SRN, vede podél Mandavy přes území Horního

Jindřichova a končí v Rumburku za Pražskou ulicí ve spojné komoře. Stoka A 2 – napojuje se na kmenovou stoku A 1 ve spojné komoře, vede podél Mandavy a končí v areálu bývalé ČOV Rumburk III. napojením na přívod na ČOV. Jedna z nádrží zrušené ČOV byla přebudována na dešťovou nádrž. Stoka C – odvádí splaškové a dešťové vody z povodí Lučního potoka. Začíná napojením na kmenovou stoku A 1, vede podél Lučního potoka a končí za podchodem Lučního potoka, napojením na stávající kanalizaci v Bezručově ulici. Přepady z odlehčovacích komor a dešťových nádrží jsou zaústěny do recipientů Mandava a Luční potok.

Na kanalizaci s ČOV je napojeno cca 74 % obyvatel.

Dešťové vody jsou odváděny jednotnou kanalizací a část dešťových vod je odváděna systémem příkopů, struh a propustků do recipientů nebo vsakována do terénu.

Plánovaná dostavba kanalizační sítě umožní pro cca 98 % obyvatel napojení na kanalizaci. U zbývajících cca 2 % obyvatel zůstane i nadále individuální likvidace splaškových vod.

Rumburk 2 – Horní Jindřichov

Územím Horního Jindřichova prochází kanalizační sběrač, který je součástí stávajícího kanalizačního systému Varnsdorf-Rumburk s odvedením odpadních vod na ČOV Varnsdorf. Na jednotnou kanalizaci je napojeno 48 % obyvatel. Kanalizace je v celé délce gravitační. Zbývajících obyvatel jsou napojeni do bezodtokových jímek s vyvážením na ČOV Varnsdorf – 20 % obyvatel nebo do septiků se zaústěním přepadů do vodoteče (9 % obyvatel), do vsaků (4 % obyvatel) a do dešťové kanalizace (18 % obyvatel). Malá část (1 %) obyvatel likviduje splašky v domovních mikročistírnách. Část dešťových vod je odváděna jednotnou kanalizací, část dešťovou kanalizací v majetku obce a část systémem příkopů, struh a propustků do recipientů nebo vsakována do terénu. Stávající odkanalizování je vyhovující.

Rumburk 3 – Dolní Křečany

V obci není vybudována kanalizační síť, splaškové vody jsou odváděny částečně přes septiky do vodoteče (10 %) nebo vsakovány do terénu (37 % obyvatel), částečně do bezodtokových jímek s vyvážením na ČOV Varnsdorf (53 % obyvatel).

Dešťové vody jsou odváděny částečně dešťovou kanalizací. Dešťová kanalizace je v majetku a správě města Rumburk. Část dešťových vod je odváděna systémem struh, příkopů a propustků do místních recipientů nebo vsakovány do terénu.

Investiční akce do vodovodů a kanalizací

V průmyslové zóně v období 2002 až 2006 město vybuďovalo vodovod, splaškovou a dešťovou kanalizaci, které následně převedlo do správy Severočeské vodárenské společnosti a.s. V roce 2016 proběhla rekonstrukce vodovodu, kanalizace, části plynovodu na Třídě 9. května v úseku od světelné křižovatky k železničnímu přejezdu. V letech 2006 až 2016 bylo provedeno postupné odstraňování kanalizačních vyústí na vodních tocích ve městě vč. přepojování stávajících kanalizací na centrální kanalizační stoku vedoucí na ČOV Varnsdorf. Město Rumburk je akcionářem Severočeské vodárenské společnosti a.s. Komplexní servis v oblasti výroby a dodávky pitné vody, odkanalizování a čištění odpadních vod ve městě poskytuje a zajišťuje společnost Severočeské vodovody a kanalizace, a.s.

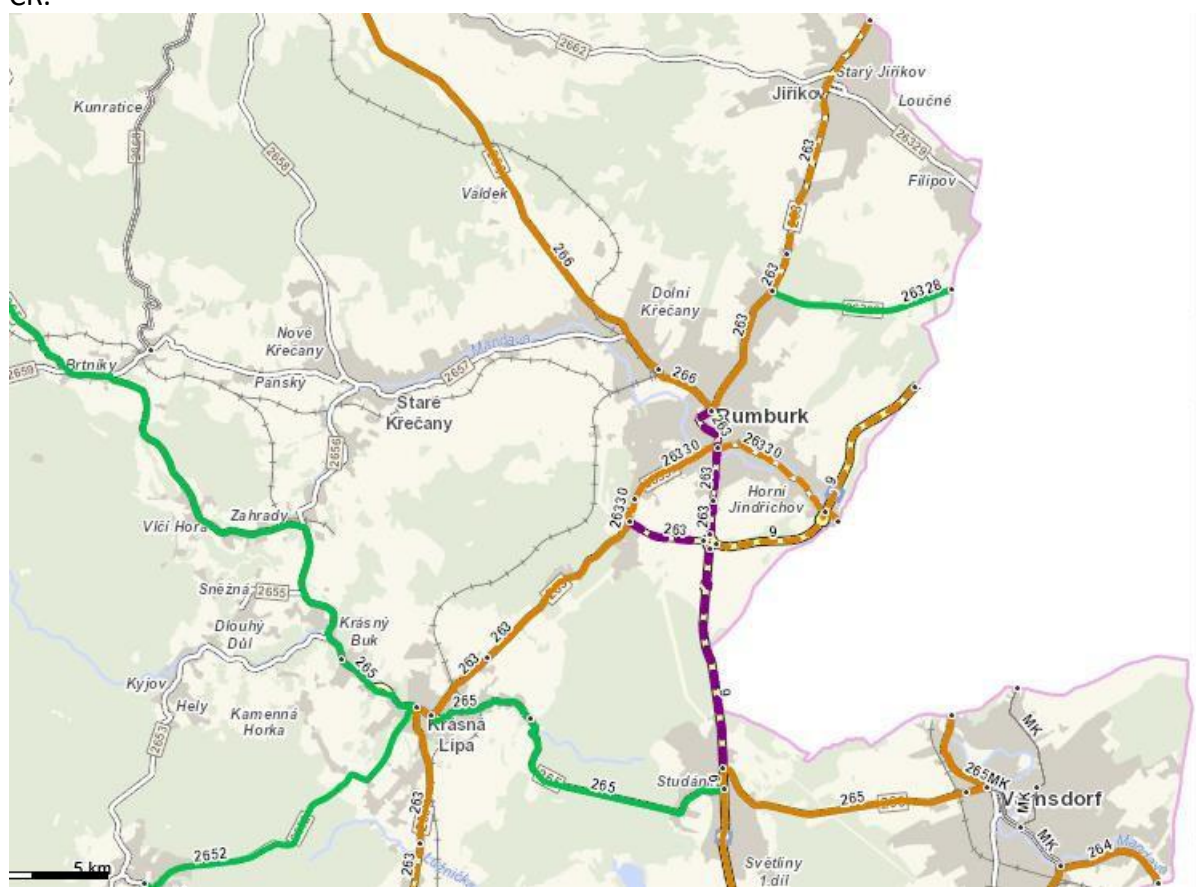
A.1.4.2. Dopravní infrastruktura

ÚZEMÍ V DOPRAVNÍM SYSTÉMU

Z dopravního hlediska (silniční síť) leží město na hlavním dopravním tahu v území Šluknovského výběžku. Město Rumburk představuje významný silniční uzel s křižovatkou ve směru na Liberec, Prahu a Bautzen (SRN), případně Děčín a Ústí nad Labem. Silnice I. třídy č. 9 a navazující komunikace II. a III. třídy, jak je patrné z mapového podkladu – viz zdroj ŘSD tvoří

základní silniční síť. Silnice II/263, 266 třídy zajišťují průjezd městem (záměr je JZ obchvat města) a dopravní spojení se sousedními částmi Šluknovského výběžku. Silnice III. třídy 26330, 26328, 2657 dotvářejí základní kostru silničního dopravního systému, doplňují silniční síť, zprostředkovávají přímou dopravní obsluhu jednotlivých sídel a mají odpovídající dopravní zátěž. U těchto komunikací odpovídá jejich trasování a parametry konfiguraci terénu. V řadě případů jsou v nevyhovujícím technickém stavu a budou vyžadovat obnovu a rekonstrukci. Je doporučeno v rámci rekonstrukcí a oprav zvyšovat kvalitu krytu vozovky a současně řešit odvádění srážkové vody z vozovky.

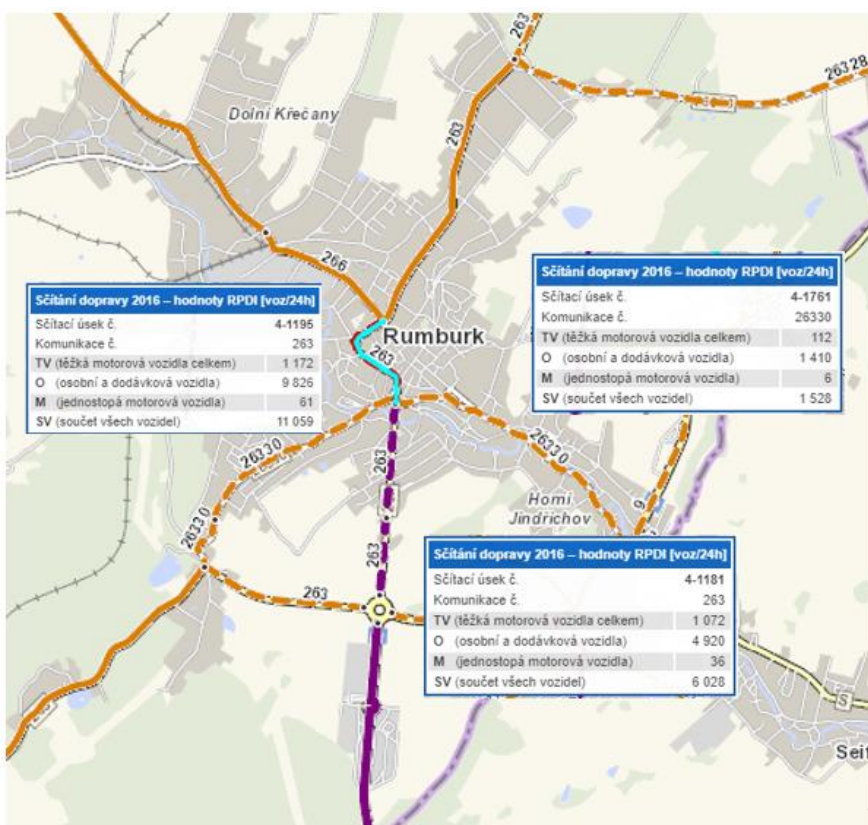
Silniční hraniční přechod pro nákladní osobní dopravu TIR je v Rumburku - Horním Jindřichově - Neugersdorf. Pro dopravu do 3,5 t slouží přechod Rumburk – Seifhennersdorf. V řešeném území je dále provozována železniční doprava. Regionální tratě ČD 081, 083, 084, 088 (nefunkční) procházejí územím částečně v souběhu s výše uvedenými silnicemi II. a III. tř. Dále uvedené mapové podklady a přepravní výkony jsou převzaty informačních zdrojů ŘSD ČR.



Zdroj: ŘSD ČR - Sčítání dopravy 2010

Sčítání dopravy 2016

Přepravní vztahy jsou evidovány ve Sčítání dopravy 2016- viz zdroj ŘSD.



Pozn. nad číselným označením sčítacího úseku je uvedena hodnota intenzity všech vozidel. Z uvedeného je patné, že přepravní výkon je nejvyšší na silnici II. tř. 263 sčítací úsek 4-195 tj. intenzita 11059 všech vozidel/den (centrální část města).

Řešením dané situace dopravní zátěže může být odklon dopravy mimo centrum. Problematika obchvatu je řešena již v územně plánovací dokumentaci od roku 1996. Po důkladné analýze dopravních vztahů v území, posouzení aktuálního významu silnice I. a II. třídy byl vymezen koridor pro záměr JZ obchvatu města. Realizace tohoto záměru se předpokládá v závěru návrhového období.

Sít místních komunikací

Jedná se o ulice a ostatní místní komunikace převážně s asfaltobetonovým povrchem, které mají vazbu na silnice vyšších tříd. Šířkové parametry jsou většinou limitovány stávající zástavbou. Lze konstatovat, že řada místních komunikací má užší šířkové parametry, než požadují normová kritéria.

Prašný povrch mají pouze méně frekventované komunikace charakteru cest v okrajových, většinou nezastavěných částech města.

Město věnuje stavu místních komunikací nepřetržitou pozornost a klade velký důraz na jejich dobrý stav, průběžně místní komunikace opravuje a rekonstruuje. V roce 2015 vynaložilo město na obnovu asfaltobetonových povrchů, rekonstrukci a jiné opravy místních komunikací přes 4,2 mil. Kč. V rozpočtu na rok 2016 bylo vynaloženo na opravy a údržbu místních komunikací téměř 7,4 mil. Kč.

Úpravy dopravní sítě se realizují i se zřetelem na zajištění průjezdu mobilní techniky IZS. Je možno konstatovat, že místní komunikace jsou v Rumburku ve sjízdém stavu. Zimní údržba místních komunikací je prováděna dodavatelsky a je na odpovídající úrovni.

Druh komunikace	Délka v km
MK – I. třídy	6,4
MK – II. třídy	28,3
MK – III. třída	36,9
MK – IV. třída *)	5,7
U (účelové kom.)	38,1
Celkem	115,4
P (parkoviště)	600 parkovacích míst vyznačených
Počet parkovacích stání	600 odborný odhad

Pozn.: *)Chodníky, pěší komunikace jsou pouze tam, kde není místní komunikace I. až III. třídy.

Odhadovaný stav povrchů místních komunikací

Povrchy místních komunikací		Technický stav		
Výskyt (%)	Druh povrchu	Stav výborný (%)	Stav dobrý (%)	Stav špatný (%)
75	asfaltobeton	20	60	20
14	penetrace	0	60	40
1	dlažební kostky	0	100	0
10	broušená drť, štěrky	0	80	20

Povrchy chodníků		Technický stav		
Výskyt (%)	Druh povrchu	Stav výborný (%)	Stav dobrý (%)	Stav špatný (%)
20	asfaltobeton	30	50	20
10	litý asfalt	0	0	100
5	dlažební kostky	0	70	30
65	betonová dlažba	40	40	20

ZIMNÍ ÚDRŽBA MĚSTA RUMBURK - skutečnost			
Období	Náklady bez DPH	Spotřeba štěrku (t)	Spotřeba soli (t)
2010/2011	2 331 480,00	371,00	159,30
2011/2012	1 783 146,50	459,83	197,12
2012/2013	2 503 584,45	697,28	189,45
2013/2014	851 200,35	199,22	140,29
2014/2015	1 627 117,80	281,81	236,69

NAPOJENÍ NA ŽELEZNIČNÍ SÍŤ

Železniční síť

Městem prochází regionální železniční tratě č. ČD 081, 083, 084, 088 (nefunkční). Železniční tratě jsou jednokolejné, trakce motorová. Napojení na železniční síť je na území města stabilizované a je tvořeno celostátní tratí Rumburk – Nymburk a regionálními tratěmi Rumburk – Děčín, Rumburk – Jiříkov (v současné době nefunkční pro osobní dopravu), Rumburk – Sebnitz (SRN), Rumburk – Mikulášovice (v současné době s minimálním využitím). Na území Rumburku se nachází železniční stanice a na rozhraní hranice s obcí Staré Křečany je železniční zast. Dolní Křečany. V železniční dopravě převládá osobní doprava.

CYKLISTICKÁ A PĚŠÍ TURISTICKÁ DOPRAVA – CYKLOSTEZKY, CYKLOTRASY, TURISTICKÉ TRASY, OKRUHY, POZNÁVACÍ STEZKY

Turistické trasy

Městem prochází modrá turistická cesta, která zpřístupňuje atraktivní lokality a pozoruhodnosti: Dymník, památník Rumburské vzpoury – popraviště, MIC, kostel sv. Bartoloměje, Lužické náměstí, Strážný vrch, atd. Po „modré“ částečně vede okruh naučné stezky Dymník.

Cyklistické trasy - <http://www.cykloserver.cz/>

Území CHKO Lužické hory je vhodné pro cykloturistiku.

Územím města prochází následující místní cykloturistické trasy:

Cyklotrasa č. 3042 Šluknov, Valdek, Rumburk, hraniční přechod Jiříkov - Neugersdorf (po území ČR pokračuje jako 3043)

Cyklotrasa č. 3014 Dolní Poustevna, Mikulášovice, Rumburk, hraniční přechod Rumburk – Seifhennersdorf.

Z návrhu Koncepce rozvoje cykloturistiky v Ústeckém kraji a z návrhu základní sítě cyklotras pro území Rumburku, vyplývá záměr pro vedení mezinárodní cyklotrasy, která je vedena částečně po stávající trase č. 3014.

Okolí Rumburku je vhodné pro cykloturistiku (bohatá síť místních tras - www.bikemap.net) a optimální je spojení s pěší turistikou. V okolí je množství komunikací s minimální intenzitou automobilové dopravy, které lze pro účely cykloturistiky využít.

Cyklistické a turistické trasy v napojení na České Švýcarsko a Lužické hory jsou vysoce atraktivní a lze v budoucnu předpokládat, že budou veřejností využívány ještě intenzivněji. Další rozvoj cyklodopravy má své opodstatnění.

KLIDOVÁ DOPRAVA – PARKOVIŠTĚ – KAPACITA

V Rumburku a jeho částech jsou vozidla odstavována na samostatných parkovacích plochách, na volném terénu v ulicích, na prostranstvích, v individuálních a řadových garážích. V současnosti jsou ve městě k dispozici parkovací stání a parkovací místa s kapacitou 600 pozic. Vyznačená parkovací místa – lokalita V Podhájí, Lužické náměstí, U Jiskry, Palackého, SNP, Matušova, Matějova, Jiráskova, Tř. 9. května. Lze konstatovat, že v centrální části města je nedostatek volných parkovacích míst s dobrou dosažitelností obchodní sítě, bankovního sektoru a úřadů. Kapacita parkování je omezená i v místech vícepodlažního bydlení. Specifikace míst s nedostatkem parkovacích míst - centrum města, Dobrovského náměstí, Fr. Nohy, U Pošty - 60, Tř. 9. května u radnice - 30, Na Valech, u areálu nemocnice Lesní ul. - 20, Polní - 30, „záchytné parkoviště“ - 80.

Ohledně parkování bude nutné hledat koncepční řešení.

Veřejné osvětlení

Počet	Zapínací bod	Světelné body Ks	Vedení vrchní/zemní	Sloup	
1	1 K cihelně	39	vrchní	Dřevěný	14
2	2 Šluknovská	48	vrchní	Betonový	578
3	3 Racek	10	zemní	Ocel nátěr	484
4	4 Rolnická gar.	80	zemní/vrchní	Ocel mříž	34
5	5 Matějova	29	zemní	pozink	615
6	6 Na kolonii	57	zemní/vrchní	celkem	1725
7	7 Palackého	87	zemní/vrchní		
8	8 Pražská Pod H.	62	zemní/vrchní		

9	9 Severní	111	vrchní		
10	10 Stepní	13	zemní/vrchní		
11	11 Vodní	133	zemní/vrchní		
12	13 Jiříkovská	3	zemní		
13	14 Okružní	75	zemní		
14	15 Dobrovského	3	zemní		
15	16 Starokřečanská	120	vrchní		
16	17 Rolnická	92	zemní/vrchní		
17	18 Fr. Nohy	32	zemní		
18	19 Lesní nem.	80	zemní/vrchní		
19	20 Tř. 9. května	125	zemní/vrchní		
20	21 Železničářů	89	zemní/vrchní		
21	22 Horní	26	zemní		
22	23 Jitřní	74	zemní/vrchní		
23	24 Královská	101	zemní		
24	25 Lesní Uniles	36	zemní/vrchní		
25	26 Myslivecká	44	zemní/vrchní		
26	27 Nerudova	39	zemní		
27	28 Vrchlického	88	vrchní		
28	30 Lužické nám.	57	zemní		
29	31 Pražská PZ	69	zemní		
	Celkem svět. zdrojů	1822			
	Celkem svět. bodů	1791			

Město Rumburk má rozsáhlou síť veřejného osvětlení. V roce 2017 bylo evidováno 1791 světelných bodů. Zapínací body, kterých je celkem 29, jsou napájeny jak vrchním, tak zemním vedením. Veřejné osvětlení je osazeno jak na betonových, ocelových, tak dřevěných sloupech, na budovách a na sloupech rozvodné sítě elektrické energie. Z důvodu špatného technického stavu nevyhovujících světelných bodů VO by bylo přínosné do VO investovat. Náklady na spotřebu el. energie za VO za rok 2015 činily téměř 2mil. Kč. Odhad chybějících světelných bodů je 32 ks.

Opravy a údržba komunálního majetku a městského mobiliáře

Město Rumburk dlouhodobě věnuje pozornost správě a údržbě komunálního majetku, veřejných prostranství, místních komunikací a městského mobiliáře. Za tímto účelem jsou ročně v rozpočtu města vyčleněny finanční prostředky na údržbu. Údržba zeleně, místních komunikací a opravy běžného charakteru jsou realizovány pracovníky technického zařízení města (VPP-běžná údržba), ostatní se realizuje dodavatelsky. Ostatní práce a činnosti spojené s údržbou zabezpečuje město externími servisními organizacemi. Jako nevýhoda se může jevit u tohoto modelu omezený přímý vliv MěÚ na provádění servisních technických služeb a dohled nad způsobem a sledem jednotlivých oprav a prací, na stanovení termínů a na kvalitu prací, použitou technologii, nákladovost prací a v neposlední řadě na operativnost. Nespornou výhodou naopak je možnost výběru servisní organizace s optimální nabídkou. V konečném důsledku může konkurenční prostředí přinášet efektivnější vynakládání finančních prostředků města na danou kapitolu a snížení nákladů i výdajů v kapitole místního hospodářství. Zřízení městských technických služeb města je v současné době diskutováno.

HROMADNÁ DOPRAVA OSOB

Hromadná doprava osob je organizována v souladu s plánem dopravní obslužnosti Ústeckého kraje 2017-2021. Hromadná doprava osob v Rumburku je zajišťována autobusovou dopravou a po železnici. Město na hromadnou dopravu osob nepřispívá, tu zajišťuje Ústecký kraj.

V Rumburku je dostatečně zabezpečena dopravní obslužnost z pohledu potřeb obyvatel. Ve městě není místní městská hromadná doprava. Systém hromadné dopravy osob je v území funkční. Dálková doprava objednávaná Ministerstvem dopravy ČR tvoří nedílnou součást dopravní obslužnosti na území Ústeckého kraje a spojuje kraj s okolními kraji – Libereckým, Středočeským, Karlovarským a hlavním městem Prahou. Veřejná hromadná doprava je zajišťována Ústeckým krajem a na dálkovou v mnoha případech navazuje, popřípadě ji vhodně doplňuje.

Město je obsluhováno čtyřmi autobusovými regionálními a vlakovými linkami.

Autobusové spoje zajišťuje - Autobusy Karlovy Vary a.s.

401 Ebersbach - Rumburk - Krásná Lípa - Chřibská (intenzita spoje 60min)

405 Rumburk - Staré Křečany - Krásná Lípa - Doubice (jednotlivé spoje)

409 Varnsdorf - Seifhennersdorf - Rumburk - Dolní Poustevna (intenzita spoje 60min)

410 Varnsdorf - Rumburk - Šluknov - Velký Šenov - Lobendava, Severní (intenzita spoje 60min)

Železniční spoje zajišťuje - České dráhy, a.s.

R22 Kolín - Česká Lípa - Rumburk (- Šluknov)

Jedná se o linku R vlaků objednávaných v prokladu s vlaky R objednávanými MD ČR.

Ve spolupráci s Libereckým krajem je zájmem Ústeckého kraje objednat plný 2 hod. takt mezi Českou Lípou a Rumburkem, včetně vložených spojů v přepravních špičkách pracovních dnů.

U27 Mikulášovice - Panský (- Krásná Lípa / Staré Křečany) - Rumburk

Jedná se o linku s dominujícím turistickým (víkendovým a svátečním provozem) s podprůměrnými přepravními výsledky, avšak významnou sezonností.

U28 Děčín - Bad Schandau - Sebnitz - Mikulášovice - Velký Šenov - Rumburk

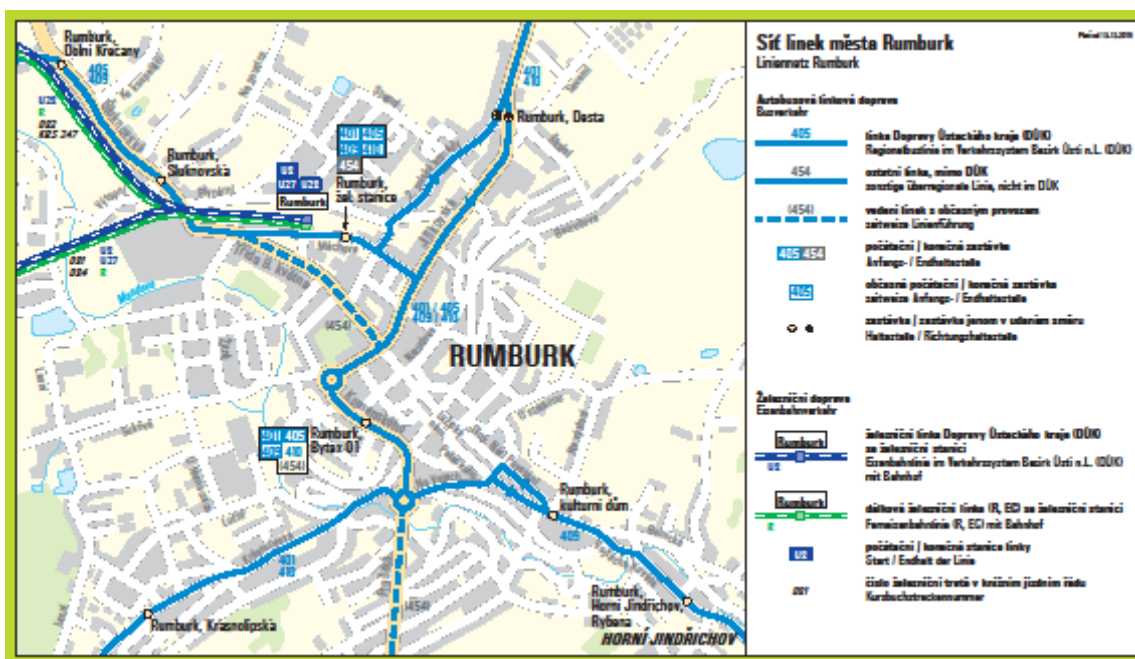
Jedná se o obslužnou linku v kraji s významně nadprůměrnými přepravními výsledky.

U8 Děčín - Česká Kamenice - Rumburk (včetně spojů L4 v úseku Rumburk - Jedlová)

Jedná se o obslužnou linku v kraji s nadprůměrnými přepravními výsledky a se stabilním počtem cestujících.

Cílem Ústeckého kraje je podpora dnes existujících mezikrajských dopravních vazeb - např. Šluknovsko – Liberecko.

Město je v dostatečné míře obsluhováno pravidelnou autobusovou a železniční dopravou. Ve městě je 8 autobusových zastávek, které jsou rozmístěny dle potřeby občanů jednotlivých částí města na silnicích vedených do Šluknova, Krásné Lípy, Jiříkova, Varnsdorfu (Seifhennersdorfu). V současné době není přímé autobusové ani vlakové spojení do krajského města.



Zdroj: Ústecký kraj – Síť linek veřejné dopravy v kraji v grafické podobě

Železniční dopravu využívají obyvatelé města zejména k dopravě do zaměstnání. Nejčastěji využívají vlaku k dojíždění do okolních měst a obcí a dále vzdálených center – do Děčína, Liberce, Ústí nad Labem a České Lípy.

A.1.5. VYBAVENOST

Dokončené byty

Rok 2015	Hodnota	jednotka
Počet dokončených bytů	10	[počet]
Počet dokončených bytů v rodinných domech	8	[počet]
Rok 2016	Hodnota	jednotka
Počet dokončených bytů	6	[počet]
Počet dokončených bytů v rodinných domech	6	[počet]
Rok 2017	Hodnota	jednotka
Počet dokončených bytů	11	[počet]
Počet dokončených bytů v rodinných domech	8	[počet]
Rok 2018	Hodnota	jednotka
Počet dokončených bytů	30	[počet]
Počet dokončených bytů v rodinných domech	20	[počet]

Zdroj: ČSÚ

A.1.5.1. Bydlení

Odbor majetkový města Rumburk má ve správě bytové a některé nebytové domy ve vlastnictví Města Rumburk. Z počtu 34 objektů je 17 bytových domů s celkovým počtem bytů 291 a bydlících osob 562.

V roce 2014 bylo novým nájemcům přiděleno 27 bytů. Celková údržba bytů, opravy, havárie

v roce 2014 dosáhla částky 832 tis. Kč.

V roce 2015 se počet objektů a tedy i bytů nezměnil, pouze došlo ke snížení bydlících osob a to na 556. V tomto roce bylo přiděleno 24 bytů. Údržba dosáhla částky 1 130 tis. Kč

V počtu objektů a bytů v roce 2016 se nic nezměnilo, ale zvýšil se počet bydlících osob v objektech ve vlastnictví Města Rumburk a to na 561 osob. Údržba byla provedena v celkové hodnotě 2 300 tis. Kč. V tomto roce se podařila výměna oken u 4 objektů. Pro špatný technický stav došlo k demolici objektu č.p. 226. Bylo přiděleno celkem 18 bytů.

Pro rok 2017 je schválena rozpočtem částka ve výši 2 800 tis. Kč na běžnou údržbu objektů. S investičními opravami je počítáno v celkové hodnotě 4 370 tis. Kč.

Dle vydaného ÚP Rumburk je aktuálně k dispozici celkem 18,0 ha ploch pro bydlení, z toho pro hromadnou bytovou výstavbu 2,0 ha a pro rodinné/rekreační bydlení 16,0 ha.

Z celkového počtu 3 475 domů slouží 116 domů pro individuální rekreaci.

Domovní fond - agregovaná informace za město celkem

		Celkem	Rodinné domy	Bytové domy	Ostatní budovy
Domy úhrnem		1 937	1 624	256	57
Domy obydlené		1 790	1 498	253	39
z toho podle vlastnictví domu	fyzická osoba	1 579	1 438	128	13
	obec, stát	43	10	23	10
	bytové družstvo	49	-	49	-
	spoluvlastnictví vlastníků bytů	40	28	12	-
z toho podle období výstavby nebo rekonstrukce domu	1919 a dříve	451	373	68	10
	1920 - 1970	498	422	69	7
	1971 - 1980	201	154	47	-
	1981 - 1990	229	194	30	5
	1991 - 2000	209	177	24	8
	2001 - 2011	168	154	12	2

Zdroj: ČSÚ SLDB

K.ú.	Celk. budov	Bydlení	Byt. dům	Rod. dům	Rod. rekr
743518 – Rumburk	2 340	716	99	483	57
743593 – Horní Jindřichov	619	2	6	352	9
743607 – Dolní Křečany	516	-	3	321	50
Město Rumburk celkem	3 475	718	108	1 156	116

Zdroj: ČUZAK 02/2017

Obydlené byty podle právního důvodu užívání a počtu obytných místností

		Celkem	Rodinné domy	Bytové domy	Ostatní budovy
Obydlené byty celkem		4 114	1 774	2 287	53
Z toho právní důvod užívání bytu	Ve vlastním domě	1 493	1 417	71	5
	V osobním vlastnictví	98	-	98	-
	Nájemní	1 109	102	977	30
	Družstevní	952	-	952	-
	1	192	31	153	8
	2	572	95	470	7

Z toho s počtem obytných místností	3	847	289	550	8
	4	1 137	446	682	9
	5 a více	1 027	805	213	9

Zdroj: ČSÚ SLDB

Ve městě převažuje počet rodinných domů nad bytovými. Převažuje počet bytů v bytových domech nad počtem bytů v rodinných domech. Většina bytového fondu je po privatizaci ve vlastnictví fyzických osob. Z právnických osob je největším vlastníkem SBDO Průkopník a je zároveň největším správcem bytového fondu ve městě v objemu cca 65–70 %. Město se snaží vytvářet příznivé podmínky pro podporu bytové výstavby a v kontextu toho jsou v ÚPD vymezeny plochy pro bytovou výstavbu.

A.1.5.2. Školství a vzdělávání

ŠKOLY A ŠKOLSKÁ ZAŘÍZENÍ

Skladba a počet škol a školských zařízení

Školy a škol. zařízení celkem	MŠ	ZŠ	Gym. (8-leté)	Odb. střední školy	Učňovské školy	ZUŠ	Škol. jídelny	DDM	Školský institut
20	6	5	1	2	2	1	2	1	1

Na území města se nachází 6 mateřských škol, z toho je zřizovatelem pěti mateřských škol město Rumburk a 1 mateřská škola je zřízena církví. V MŠ vyučuje cca 30 pedagogických pracovníků (v MŠ zřizovaných městem vyučuje 28 pedagogů, z toho má 27 pedagogické vzdělání). Mateřské školky jsou příspěvkové organizace města a jsou řízeny OŠKTV. K 1.1.2016 je registrováno ve věku od 3 do 6 let v Rumburku cca 343 dětí s trvalým pobytem. MŠ navštěvuje 351 dětí.

Mateřské školy	Zřizovatel	Kapacita	Počet dětí	Počet tříd	Ø dětí na třídu
MŠ Komenského	Město Rumburk	75	72	3	24,00
MŠ Krásnolipská*)	Město Rumburk	56	43	2	21,50
MŠ V. Kováře	Město Rumburk	50	50	2	25,00
MŠ V Podhájí	Město Rumburk	104	101	4	25,25
MŠ Sukova	Město Rumburk	60	60	3	20,00
Celkem kapacita MŠ	Město Rumburk	345	326	14	23,29
MŠ Klíček, Krásnolipská	Církev**)	25	25	1	25
Celkem kapacita MŠ		370	351	15	23,43

Pozn. *) K 1.9.2015 byla zřízena při MŠ Krásnolipská první samostatná logopedická třída

**) Farní sbor Českobratrské církve evangelické Rumburk

Od roku 1972, kdy se v Rumburku narodilo 210 dětí, počet narozených dětí klesá. V roce 2015 se zde narodilo 111 dětí. V mateřských školách v Rumburku se zvýšila kapacita MŠ za poslední 4 roky o 54 míst a je v současné době dostačující. Mateřské školy v Rumburku postupně prošly rozsáhlou rekonstrukcí. Například v MŠ V Podhájí byla po rekonstrukci zřízena

další třída a zvýšena kapacita o 29 míst, v roce 2013 proběhla v MŠ Sukova sanace suterénu budovy v hodnotě cca 2 mil. Kč, v roce 2014 byla dokončena v MŠ Komenského rekonstrukce zahrady v hodnotě cca 1,5 mil. Kč a další.

Od školního roku 2017/2018 novela školského zákona zavádí povinný rok předškolního vzdělávání před zahájením povinné školní docházky a pro zřizovatele povinnost stanovit školské obvody s přednostním přijetím dítěte. Od roku 2017 postupně zavádí nárok na umístění a předškolní vzdělávání pro děti čtyřleté, tříleté a dvouleté (od roku 2020). Tyto děti se ještě nenarodily, ale dle přehledu lze počítat s počtem 100 až 120 dětí, které v roce 2020 dosáhnou věku 2 let.

Tabulky ukazují počty dětí narozených v Rumburku do 31. 8. 2015.

Při povinnosti umístit k 1. 9. 2016 všechny děti ve věku od 2 do 5 let (340+91=431), by kapacita MŠ v Rumburku nestačila.

Počty dětí s trvalým pobytem v Rumburku narozených v následujícím období:		
Děti narozené v období	Počet dětí	Povinnost obce zajistit předškolní výchovu
od 1. 9. 2010 do 31. 8. 2011	121	od 1. 9. 2016
od 1. 9. 2011 do 31. 8. 2012	109	od 1. 9. 2017
od 1. 9. 2012 do 31. 8. 2013	110	od 1. 9. 2018
od 1. 9. 2013 do 31. 8. 2014	91	od 1. 9. 2019
od 1. 9. 2014 do 31. 8. 2015	114	od 1. 9. 2020

od 1.9.2009 do 31.8.2010	123	6 let	ZŠ		
od 1.9.2010 do 31.8.2011	121	5 let	MŠ	340	Kapacita
od 1.9.2011 do 31.8.2012	109	4 roky			
od 1.9.2012 do 31.8.2013	110	3 roky			345
od 1.9.2013 do 31.8.2014	91	2 roky		91	
od 1.9.2014 do 31.8.2015	114	1 rok			

K 31.8.2017 děti s trvalým bydlištěm v Rumburku dosáhnou věku:

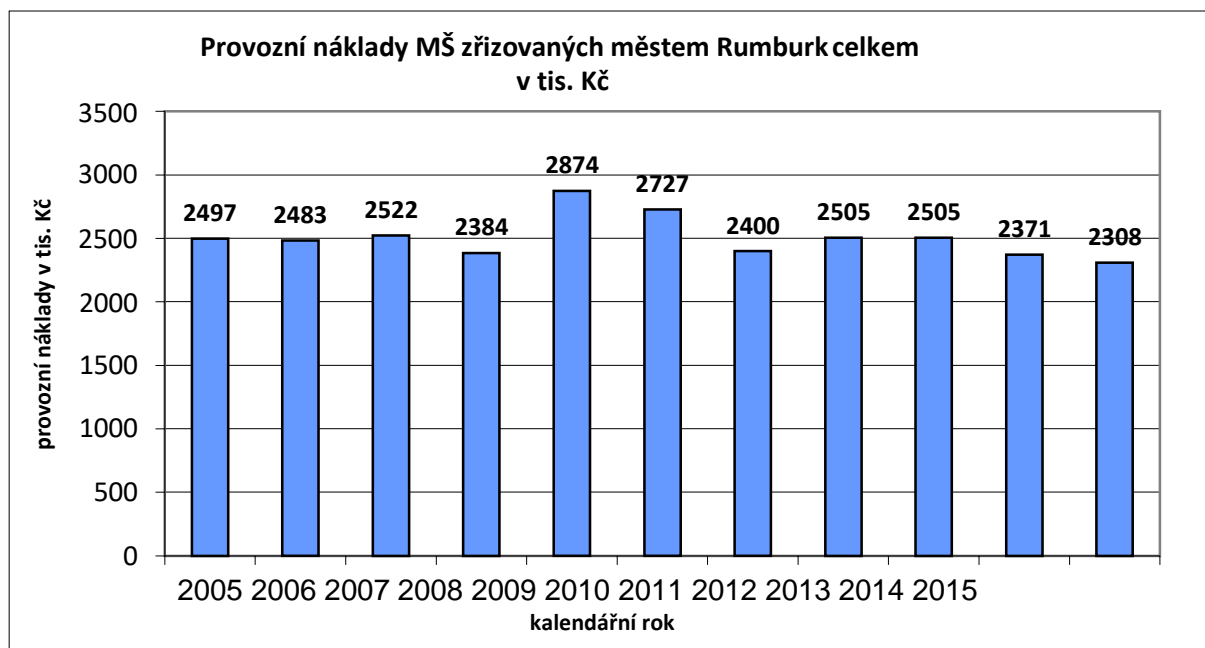
od 1.9.2010 do 31.8.2011	121	6 let	ZŠ		
od 1.9.2011 do 31.8.2012	109	5 let	MŠ	310	Kapacita
od 1.9.2012 do 31.8.2013	110	4 roky			
od 1.9.2013 do 31.8.2014	91	3 roky			
od 1.9.2014 do 31.8.2015	114	2 roky		114	
od 1.9.2015 do 31.8.2016					
od 1.9.2016 do 31.8.2017					
od 1.9.2017 do 31.8.2018					
od 1.9.2018 do 31.8.2019					
od 1.9.2019 do 31.8.2020					

Kapacita církevní
MŠ Klíček 25

Kapacita MŠ od roku 2020 pro děti od 2 let nebude stačit. Z toho vychází potřeba nejpozději do roku 2020 vybudovat novou MŠ, která by sloužila dětem od 2 do 3 let s kapacitou cca 100

dětí. Rozšíření kapacity současných MŠ není možné. Vhodná budova pro zbudování nové MŠ se nabízí v budově města v Růžové ulici, kterou užívá Základní umělecká škola. V této budově byly dříve jesle, stojí v klidné části centra města a má zahradu (základní umělecké škole by musely být nabídnuty jiné prostory). Zbudování tříd pro děti od 2 do 3 let by bylo vhodné v MŠ V Podhájí, která má bezbariérový přístup.

Vývoj provozních nákladů MŠ je patrný z následujícího grafu.



Základní vzdělávání se uskutečňuje na základní škole (devítiletý program), základní škole speciální (desetiletý program) a na nižším stupni víceletých gymnázií. Toto vzdělání opravňuje k postupu do středního vzdělávání.

Na území města Rumburk je pět základních škol a žáci si dokončují základní vzdělání i na nižším stupni osmiletého studia Gymnázia Rumburk.

ZŠ zřizované městem Rumburk:

úplná ZŠ Tyršova, 1066/2 1.- 9. postupný ročník kapacita 600 žáků

úplná ZŠ U Nemocnice, 1132/5 1.- 9. postupný ročník kapacita 600 žáků neúplná

ZŠ V. Kováře, 85/31 1.- 5. postupný ročník kapacita 120 žáků

Celková kapacita žáků zřizovaných městem Rumburk je k 1. 1. 2016 1 320 žáků. Od 1. 9. 2016 vzhledem k prostorovým možnostem základní školy Tyršova byla snížena kapacita školy o 60 žáků a celková kapacita se snížila na 1 260 žáků.

Při ZŠ působí soukromé školní jídelny

ŠJ - BUŘILOVÁ - Rumburk s.r.o. U nemocnice 5, 408 01 Rumburk

~~ŠJ - DOSTÁLOVÁ - Rumburk s.r.o. Tyršova 3, 408 01 Rumburk~~

ZŠ soukromá:

neúplná ZŠ Pastelka, o.p.s., Jiříkovská 962/49 1.- 5. postupný ročník

Soukromá škola Pastelka byla založena 26.7.2004 jako obecně prospěšná společnost. Činnost zahájila v září 2005. Výše školného je stanovena na 700,- Kč měsíčně a zahrnuje i

možnost využívání školní družiny a zájmových kroužků. Kapacita školy je 100 žáků. Ke 30. 9. 2015 navštěvovalo ZŠ 90 žáků, z toho 13 žáků (14 %) dojíždělo z okolních obcí. Naplněnost tříd byla v průměru 18 žáků.

ZŠ zřizovaná Ústeckým krajem:

Speciální základní škola a Praktická škola Rumburk, příspěvková organizace

Sídlo: Dobrovského nám. 378/12, 408 01 Rumburk

Zřizovatel: Ústecký kraj

Kapacita: pro 106 žáků s družinou

Škola má v současnosti 6 tříd – cca 69 žáků. Je školou spádovou, do které chodí žáci ze ZŠ v Rumburku, Starých Křečan, Mikulášovic, Krásné Lípy, Chřibské, Rybníště a Jiříkova. Škola má v současnosti 4 třídy praktické školy, 3 třídy speciální školy, 1 přípravnou třídu a 1 třídu praktické školy dvouleté (od školního roku 2012/2013 nově otevřené střední vzdělávání). Družina slouží také jako klub pro dojíždějící žáky.

Gymnázium Rumburk má osmileté studium, kde si žáci, kteří přestoupí z 5. ročníku ZŠ, dokončují základní vzdělání.

Počty žáků ve školách zřizovaných městem Rumburk dle tříd k 30.9.2015

Základní školy	ZŠ Tyršova		ZŠ U Nemocnice		ZŠ V. Kováře		CELKEM		
	Počet tříd	Počet žáků	Počet tříd	Počet žáků	Počet tříd	Počet žáků	Počet tříd	Počet žáků	Ø na třídu
1. třída	2	45	2	54	1	24	5	123	24,6
2. třída	2	42	2	55	1	20	5	117	23,4
3. třída	2	32	3	71	1	23	6	126	21,0
4. třída	1	29	2	55	1	18	4	102	25,5
5. třída	3	66	2	37	1	14	6	117	19,5
6. třída	2	46	3	70			5	116	23,2
7. třída	2	59	3	63			5	122	24,4
8. třída	2	55	2	51			4	106	26,5
9. třída	2	33	3	74			5	107	21,4
Celkem	18	407	22	530	5	99	45	1 036	23,0

Základní školy zřizované městem Rumburk navštěvovalo ve školním roce 2015/2016 1 036 žáků. Z tohoto počtu dojíždí z okolních obcí 194 žáků, což se rovná 19 % z celkového počtu. Nejvíce žáků dojíždí ze Starých Křečan (68), Jiříkova (49), Krásné Lípy (27) a Šluknova (16).

Počty dětí s trvalým pobytem v Rumburku narozené v období školního roku

Období školní rok	Počet dětí	Povinnost obce zajistit předškolní výchovu	Povinnost obce zajistit nástup do 1. třídy ZŠ
od 1. 9. 2009 do 31. 8. 2010	123	od 1. 9. 2015	od 1. 9. 2016
od 1. 9. 2010 do 31. 8. 2011	121	od 1. 9. 2016	od 1. 9. 2017
od 1. 9. 2011 do 31. 8. 2012	109	od 1. 9. 2017	od 1. 9. 2018
od 1. 9. 2012 do 31. 8. 2013	110	od 1. 9. 2018	od 1. 9. 2019
od 1. 9. 2013 do 31. 8. 2014	91	od 1. 9. 2019	od 1. 9. 2020
od 1. 9. 2014 do 31. 8. 2015	114	od 1. 9. 2020	od 1. 9. 2021
od 1. 9. 2015 do 31. 8. 2016	-	od 1. 9. 2021	od 1. 9. 2022

Předpoklad počtu žáků v následujících letech vychází z počtu narozených dětí v Rumburku ve sledovaných obdobích. Celkový počet žáků může být ovlivněn nástupy dětí do ZŠ z okolních

obcí (+) a také naopak docházkou dětí z Rumburku do soukromé školy Pastelka nebo do ZŠ jiných obcí (-). Počty žáků ovlivní také možná migrace do nebo z Rumburku (+) i (-) a odchody žáků do víceletých gymnázií (-). Počet dětí na 2. stupni ZŠ se zvýší o žáky ze soukromé školy Pastelka (soukromá škola má pouze 1. stupeň) (+).

Počty narozených dětí v Rumburku napovídají, že do roku 2017 bude počet žáků na ZŠ v Rumburku stoupat a od roku 2018 postupně klesat.

Název ZŠ	Kapacita	Počet žáků	Volná místa	Popis / komentář
ZŠ U Nemocnice 1. – 9. roč.	600	530	70	Kapacita 20 tříd x 30 dětí Nyní 22 tříd, průměr na třídu 24 dětí
ZŠ Tyršova 1. – 9. ročník	540	407	133	Kapacita 18 tříd x 30 dětí Nyní 18 tříd, průměr na třídu 23 dětí
ZŠ V. Kováře 1. – 5. ročník	120	99	21	Kapacita 5 tříd x 24 dětí Nyní 5 tříd, průměr na třídu 20 dětí

Počet pedagogických pracovníků na jednotlivých školách zřizovaných městem Rumburk 2013/2014 - 74 pedagog. pracovníků z toho přepočteno na plně zaměstnané 62,4 pedagoga 2014/2015 - 72 pedagog. pracovníků z toho přepočteno na plně zaměstnané 61,5 pedagoga 2015/2016 - 72 pedagog. pracovníků z toho přepočteno na plně zaměstnané 64,5 pedagoga

Kapacita i uspořádání sítě ZŠ zřizovaných městem Rumburk vyhovuje požadavkům na zajištění základní školní docházky pro děti s trvalým bydlištěm v Rumburku, případně i žáků z okolních obcí.

Vymezení školských obvodů základních škol upravuje obecně závazná vyhláška č. 1/2005 o školských obvodech základních škol zřízených městem Rumburk.

Gymnázium, příspěvková organizace

Sídlo: Komenského 10, 408 01 Rumburk,

Zřizovatel: Ústecký kraj

Škola měla ve školním roce 2014/2015 10 tříd – 2. a 4. ročník čtyřletého studia a po jedné třídě osmiletého studia.

Kapacita školy je 360 žáků, ve školním roce 2014/2015 byl počet žáků 216. Na škole pracuje 22 pedagogů, z toho 6 na zkrácený úvazek. Gymnázium má zřízenou 6 člennou radu školy. Gymnázium sídlí v překrásné secesní budově vystavěné v rekordním čase v roce 1908. Vzniklo jako gymnázium s německým vyučovacím jazykem, ale již kolem r. 1930 mělo i svou českou část. Nyní má gymnázium čtyřleté studium se dvěma třídami po 30 studentech v každém ročníku a osmileté studium s jednou třídou a 30 studenty v každém ročníku.

Střední zdravotnická škola a Obchodní akademie Rumburk, příspěvková organizace

Sídlo: Františka Nohy 6/959, 408 01 Rumburk

Zřizovatel: Ústecký kraj

Součástí školy:

Škola (2 budovy) kapacita - 656 žáků

Domov mládeže - 90 ubytovaných

Školní jídelna - 300 jídel

Na škole se vyučují - zdravotnické a ekonomické obory.

Zdravotnický asistent 1.- 4. ročník denního studia 2., 4. a 5. ročník dálkového studia

Zdravotnické lyceum 3. - 4. ročník denního studia

Obchodní akademie 2., 3. a 4. ročník denního studia

Ekonomické lyceum 1., 3. - 4. ročník denního studia

Ošetřovatel 1. - 3. ročník denního studia

Počet tříd denní formy studia 13, počet žáků 236

Počet tříd dálkové formy studia 3, počet žáků 24

Interní zaměstnanci školy 43, externí zaměstnanci školy 5, školská rada má 5 členů.

Střední odborná škola mediální grafiky a polygrafie Rumburk, příspěvková organizace

Sídlo: Jiříkovská 840/4, 408 01 Rumburk

Zřizovatel: Ústecký kraj

Součástí školy:

Střední odborná škola kapacita 320 žáků

Domov mládeže - 60 lůžek

Školní jídelna - 180 jídel

Škola připravuje žáky pro polygrafický průmysl a pro oblast médií (webdesign, mediální prezentace, grafika, reklama atd.). Škola je kvalitně materiálně vybavena, teoretické vyučování, odborný výcvik, ubytování a školní jídelna s kuchyní – vše je umístěno v jednom areálu. Škola je jedinou státní monotypní polygrafickou školou v Čechách, zajišťuje výuku pro žáky z pěti krajů ČR v těchto oborech:

Polygrafie

Tiskař na polygrafických strojích

Tiskař na polygrafických strojích

Reprodukční grafik

Reprodukční grafik pro média

Knihář

Celkový počet pracovníků 38. Při škole pracuje šestičlenná školská rada.

Základní umělecká škola Rumburk, příspěvková organizace

Sídlo: Růžová 3/1416, 408 01 Rumburk

Zřizovatel: Ústecký kraj

budova v ul. Růžová a budova v ul. F. Nohy

Hlavní náplní činnosti je poskytování základů uměleckého vzdělání v hudebním (hudební nástroje smyčcové, klávesové, dechové, strunné, bicí, zpěv, hudební nauka) a výtvarném oboru (všeobecná výtvarná tvorba a keramika). Pobočky má ve Šluknově, Jiříkově, Dolní Poustevně, Vilémově, Mikulášovicích, Krásné Lípě a ve Velkém Šenově. Studium v ZUŠ je organizováno jako přípravné (pro žáky od 5 do 7 let), základní 1. stupně (pro žáky od 7 do 14 let), základní 2. stupně (pro žáky od 14 do 18 let) a studium pro dospělé (od 18 let). Výuka probíhá individuálně (1 žák na hodinu), skupinově (2–4 žáci současně) a kolektivně (do 20 žáků ve třídě) v závislosti na vyučovaném oboru, nástroji a věku žáka.

Počet žáků: 545, Počet pedagogů: 30

Dům dětí a mládeže Rumburk, příspěvková organizace

Sídlo: U stadionu 1133, 408 01 Rumburk

Zřizovatel: Ústecký kraj

Nabídka zájmových útvarů pro školní rok 2016/2017(orientační přehled) - výtvarné a rukodělné (18 kroužků), sportovní (13 kroužků), technické, přírodovědné a jazykové (9 kroužků), hudební (9 kroužků), taneční (6 kroužků).

Umístění v budově města, nevyhovující stav, investice do celkové rekonstrukce cca 15 mil. Kč

Schrödingerův institut Varnsdorf - středisko volného času pro Šluknovský výběžek

Ředitelství - Palackého 205, 408 01 Rumburk

Zřizovatel: Biskupství litoměřické

Má status právnické školské osoby a je vedena jako středisko volného času. Má za cíl poskytnout prostor pro podnětné volnočasové aktivity a snížit tímto způsobem sociální napětí panující v této oblasti. Dlouhodobým úkolem institutu je výchovou a vzděláváním působit na společnost Šluknovského výběžku, kultivovat ji, zlepšovat mezilidské vztahy a to i napříč rasami a sociálními vrstvami a odstranit znevýhodnění obyvatel žijících ve výběžku. Soustředí se na vzdělání a volný čas, podporuje ze svých zdrojů mnoho aktivit. Nejnovější součástí institutu je středisko Tančírna Balahala v ul. Hálkova1140, Rumburk, kde se nachází taneční sál a studentský klub.

A.1.5.3. Zdravotnictví

ZDRAVOTNICKÁ ZAŘÍZENÍ

Hlavním poskytovatelem zdravotní péče v městě Rumburk a ve Šluknovském výběžku je od roku 2021 Krajská majetková, příspěvková organizace, středisko Lužická nemocnice Rumburk. Na původní zdravotnické zařízení Lužická nemocnice a poliklinika, a.s. (LNaP) byl v roce 2020 vyhlášen konkurs, v rámci konkursního řízení pak toto zdravotnické zařízení získal Ústecký kraj, který ji v současné době provozuje prostřednictvím výše uvedené p.o. V průběhu roku 2021 přejde toto zdravotnické zařízení do majetku Krajské zdravotní a.s.Ústí nad Labem. Lužická nemocnice prochází postupnou restrukturalizací, připravují se rozsáhlé investice na opravy.

Bez ohledu na výše uvedené periferní poloha Šluknovského výběžku podtrhuje nutnost lůžkového zařízení (nemocnice v "pólech" protáhlého okresu) a její případné zrušení by zhoršilo dostupnost zdravotní péče, včetně provozu provoz ZZS Ústí nad Labem. Nemocnice provádí činnost dnes ve dvou areálech. Rozdělení do dvou areálů přináší poměrně velké logisticko-provozní komplikace a zvyšuje náklady na celkový chod nemocnice.

Další služby jsou poskytovány v objektu polikliniky v Jiráskově ulici. Více než 20 % pacientů jsou obyvatelé města Rumburk. Ostatní pacienti jsou obyvatelé Šluknovského výběžku.

Stav objektů je neuspokojivý a neodpovídá požadavkům na provoz zdravotnického zařízení ve 21. století.

S ohledem na geografickou polohu města (na okraji ČR a v sousedství s Německem) se zde ještě více prohlubuje nedostatek kvalifikovaného lékařského a zdravotnického personálu, který rezonuje celým resortem zdravotnictví. Tento hendikep je částečně vyrovnán existencí Střední zdravotnické školy v Rumburku, která s nemocnicí úzce spolupracuje.

V těsné blízkosti areálu nemocnice se nachází nově vybudovaná výjezdová základna zdravotnické záchranné služby, která je provozována Ústeckým krajem. Po poskytnutí první pomoci jsou pacienti převáženi do Lužické nemocnice, v případě velmi závažných případů do jiných zařízení, nemocnic Děčín nebo Ústí nad Labem. K dispozici je i letecká zdravotnická záchranná služba.

Pro akutní případy je zajištěna nepřetržitá chirurgická ambulance nebo lékařská pohotovost jak pro dospělé, tak i pro děti v areálu nemocnice. Stomatologická pohotovost je zajištěna až v Děčíně (40 km) nebo Ústí nad Labem (70 km).

Základní statistická data o městě vztaženo k roku 2018	počet
Ordinace praktického lékaře	6
Ordinace praktického lékaře pro děti a dorost	2
Ordinace stomatologie	6
Ordinace oftalmologie	2
Ordinace gynekologie	1
Ordinace chirurgie	2
Ordinace kardiologie	2
Rehabilitace	2
Ordinace ortopedie	1
Ordinace TRN	1
Ordinace neurologie	2
Dermatovenerologická ambulance	1
Urologická ambulance	1
Rentgen	1
Ordinace ORL	1
Počet lékáren	4
Ordinace alergologie a imunologie	1
Ordinace interny a nefrologie	1
Ordinace interny a diabetologie	2

Ve městě také samozřejmě působí praktičtí a dětské lékaři, stomatologové a další specializovaní lékaři. Stejně tak jako ve zbytku ČR je znepokojivý jejich věkový průměr. Lze očekávat, že v časovém horizontu tohoto plánu část lékařů odejde do starobního důchodu a nebude nahrazena. Již dnes lze zaznamenat případy, kdy občané hledají stomatologa nebo praktického lékaře a jsou nuceni za ním dojíždět několik desítek kilometrů.

Lékařská péče a ordinace praktických lékařů a specialistů ve městě.

V obecné rovině lze konstatovat, že všechny problémy o kterých se aktuálně v souvislosti se zdravotnictvím hovoří (změna majitele, nedostatečné financování, nedostatek odborného personálu) jsou v městě Rumburk umocněny. Je to dáno jeho polohou na hranicích státu a okraji Ústeckého kraje.

A.1.5.4. Sociální péče

ZÁKLADNÍ PŘEHLED POSKYTOVATELŮ SOC. SLUŽEB A SOUVISEJÍCÍCH AKTIVIT

Sociální služby jsou poskytovány za účelem sociálního začlenění nebo prevence sociálního vyloučení nebo jako pomoc v sociální nouzi.

Související aktivity zahrnují nabídku podpůrných činností, které nejsou sociální službou dle zákona, ale síť sociálních služeb vhodně doplňují. Bez těchto aktivit by pomoc a podpora osobám v nepříznivé situaci byla neúplná. (Jedná se např. o vzdělávání, volnočasové aktivity, alternativní doprava pro lidi s hendikepem, dobrovolnictví).

Poskytovatelé služeb ve městě Rumburk

Ve městě Rumburk jsou nabízeny sociální služby pro všechny cílové sociálně potřebné skupiny v pestrém spektru pomoci a podpory. Rumburk je relativně dobře vybaven sociálními službami. Některé neziskové organizace mají své pobočky přímo ve městě, jiné do města dojíždějí. Pečovatelská služba uživatelům poskytuje pomoc s vedením domácnosti, zajištění nákupů, doprovod na úřady či k lékařům, donášku obědů a další činnosti. Vedle toho jsou pečovatelky pro uživatele velkou psychickou podporou a dávají jim pocit soběstačnosti, který je pro psychickou pohodu uživatele zásadní. Na území města Rumburk je k dispozici odbor sociálních věcí a zdravotnictví při MěÚ, je zde KoP Úřadu práce.

Domov a penzion pro důchodce

V Rumburku se nachází „dům s pečovatelskou službou“, který je ve vlastnictví města. Jde o bytový dům s 23 vyčleněnými byty, napojený na pečovatelskou službu Noema. V domě vedle seniorů žijí i rodiny s dětmi (soužití seniorům nevyhovuje). Senioři z Rumburku a okolí mohou využívat pobytová zařízení v okolních městech (ubytovací kapacita cca 500 bytů), avšak nabídky nedokáže uspokojit poptávku. V budoucnu se pravděpodobně diskrepance mezi nabídkou a poptávkou bude prohlubovat, zároveň však nejspíš domovy přestanou být pro mnohé seniory finančně dostupné.

Přehled sociálních služeb a cílových skupin

	Agentura Pondělí	CEDR	Oblastní charita	Spirála	Rytmus	White light1	Salesiánský klub mládeže-Zavináč NZDM	Domov bez hranic
Osoby se zdravotním znevýhodněním	*				*			*
Osoby se sociálním vyloučením		*	*	*	*	*	*	
Uživatelé drog						*		
Děti a mládež			*		*		*	
Sociálně aktivizační služby pro rodiny s dětmi			*					
Nízkoprahová zařízení pro děti a mládež			*				*	
Sociální rehabilitace	*				*			

Právní poradenství/Občanská poradna			*					
Sociální šatník			*					
Krizová pomoc				*				
Intervenční centrum				*				
Osobní asistence					*			
Práce s ohroženými skupinami		*	*	*		*		
Provoz zařízení krizového bydlení								
Podpora samostatného bydlení	*							
Předškolní příprava- včasná péče, mateřská centra a předškolní kluby								
Doučování								

Zdroj: Situační analýza Rumburk a Staré Křečany

Agentura Pondělí, z.s.

Snahou je propojovat znevýhodněné osoby s většinovou společností. Poskytuje 2 služby:

- Sociální rehabilitace: především pro osoby se zdravotním znevýhodněním.
- Podpora samostatného bydlení mimo ústavu a léčebny: především pro osoby se zdravotním, mentálním, či duševním postižením

Agentura KROK, o.p.s.

Agentura osobní asistence a sociální rehabilitace - pomáhá osobám s mentálním a zdravotním postižením v návratu do běžného života. Poskytuje následující služby:

- Sociální rehabilitace: osoby s mentálním postižením
- Osobní asistence: osoby s hendikepem
- V roce 2013 nová služba: rehabilitace několika amnestovaných klientů po výkonu trestu.

CEDR - komunitní spolek

- provozuje azylový dům (kapacita 20 osob) pro jednotlivce i rodiny
- zaměstnává terénní pracovníky - poskytují služby v 18 obcích Šluknovského výběžku.

V dubnu 2013 se o.s. věnovalo celkem 187 klientům (třetina byli lidé s bydlištěm v Rumburku). Pomoc potřebným, aby mohli vést důstojný život, asistence v různých oblastech života, sociálně terapeutická činnost.

Oblastní charita Rumburk

Středisko v Rumburku je jednou z poboček Charity ČR, poskytují zde následující služby:

- Práce s dětmi v nepříznivé sociální situaci - nízkoprahový klub.
- Občanská poradna – bezplatné informování, rady a pomoc potřebným lidem v nepříznivé sociální situaci.
- Sociálně aktivizační služba pro rodiny s dětmi – pomoc a podpora soběstačnosti rodin s dětmi.
- Sociální šatník.

Spirála, Ústecký kraj, z. s.

Jednou týdně funguje pobočka ústeckého Centra krizové intervence (v budově rumburského nádraží). Poskytování sociálních služeb:

- 1) krizová pomoc (při ztrátě bydlení, zaměstnání, vztahových problémech, problémech s dětmi atp.)
- 2) intervenční centrum (poradna zabývající se domácím násilím; funguje pouze na objednávku).

K-centrum

Rumburské Kontaktní centrum White Light I. je v celém Šluknovském výběžku jediné zařízení poskytující služby sociální prevence uživatelům drog. (minimalizace zdravotních a soc. rizik). Poradenské a informační služby uživatelům drog i jejich blízkým osobám.

Salesiánský klub mládeže, z. s. Rumburk-Jiříkov, nízkoprahový klub Zavináč

Zavináč je nízkoprahový klub pro děti a mládež, který poskytuje zázemí, podporu a odbornou pomoc dětem a mládeži z Rumburku a okolí, které se ocitly nebo mohou ocitnout v nepříznivé životní situaci.

Domov bez hranic Rumburk, příspěvková organizace

Služba se zaměřuje na osoby s kombinovaným a mentálním postižením. Cílem Ústavu sociální péče, Domova bez hranic Rumburk je postupný přechod části uživatelů do chráněného bydlení v běžném prostředí (rodinné domy, byty) v Rumburku, Šluknově a Velkém Šenově a části uživatelů do služby Domovy pro osoby se zdravotním postižením, která je poskytována v Rumburku a po ukončení II. etapy bude poskytována i ve Velkém Šenově.

Probační a mediační služba Rumburk

Pobočka PMS ČR - v současné době cca 300 klientů pocházejících z celého Šluknovského výběžku (Rumburk odhad cca 70 osob). Probační a mediační služba usiluje o zprostředkování účinného a společensky prospěšného řešení konfliktů spojených s trestnou činností a současně organizuje a zajišťuje efektivní a důstojný výkon alternativních trestů a opatření s důrazem na zájmy poškozených, ochranu komunity a prevenci kriminalit. (zdroj: pmscr.cz)

Ústavy sociální péče

Množství těchto zařízení je dědictvím bývalého režimu, který měl tendenci ústavy s pobytovou sociální péčí nejen v hojně míře budovat a soustředit do odlehlých končin Československa. V rámci celostátního pilotního projektu postupně probíhá deinstitucionalizace, díky které obyvatelé ústavů odcházejí do přirozenějšího prostředí. Tento proces se týkal Ústavu sociální péče v Lobendavě, pro jehož obyvatele bylo vytvořeno chráněné bydlení v Rumburku (dotace Ústeckého kraje).

A.1.5.5. Kultura

Základní kulturní centrum

Dům kultury Střelnice Rumburk, příspěvková organizace, SNP 484/29

Rozdělením příspěvkové organizace Dům kultury Střelnice a sportoviště města Rumburk vznikly 1.1.2017 dvě samostatné příspěvkové organizace - Dům kultury Střelnice Rumburk, příspěvková organizace, SNP 484/29 a další nově vzniklá organizace Správa rumburských areálů sportu – SRAS, U Nemocnice 90/2, příspěvková organizace.

Dům kultury Střelnice Rumburk, p. o. poskytuje služby v oblasti kultury a vzdělávání, organizuje kulturní, společenské a vzdělávací akce, zejména pak poskytuje kulturní služby občanům v oblasti všeobecných informací, zábavy a odpočinku, zájmových činností a provozuje filmová a jiná audiovizuální představení.

Pro veřejnost je připravena široká škála kulturních, společenských a vzdělávacích akcí, kino ve formátu 2D/3D se zvukem Dolby EX, divadelní představení, hudební vystoupení, výstavy a prezentace. Dále pak možnost pořádání soukromých akcí dle požadavků zákazníka, jako například svatby, pohřební hostiny nebo rodinné akce (narozneniny, párty atd.), schůze občanských a zájmových sdružení.

Služby mohou využívat firmy k pořádání schůzí, seminářů, rekvalifikačních kurzů, firemních akcí a plesů i včetně kompletního cateringového servisu s využitím vlastního technického zázemí a služeb kompetentních pracovníků organizace. Nabídka pro školy zahrnuje prezentaci škol, promítání filmů a představení pro školy a školky s možností zajištění dopravy, pořádání plesů dle přání jednotlivých škol. K pronájmu jsou k dispozici tři bary + bar restaurace a bar v přízemí s možností vlastní hudební reprodukce. Dále je zde možnost využít prostory kina a výstavní síně pro vzdělávání, prezentaci škol, výstavy a vernisáže.

V DK v roce 2015 proběhlo celkem 311 akcí, což je o 20 % méně než v roce 2014. Z toho bylo realizováno 145 různých filmových představení, 107 pronájmů, z toho 16 plesů a 59 vlastních akcí.

DK má zřízeny 2 soubory: Rumburský komorní orchestr (dále jen RKO) a Divadelní soubor Domu kultury Střelnice Rumburk.

Malý sál kapacita sálu 110 míst

Velký sál kapacita sálu 176 míst (stolová úprava), 360 míst (divadelní úprava)

Přísálí kapacita sálu 64 míst (stolová úprava)

Předsálí kapacita sálu 64 míst (stolová úprava)

Přísálí 2 kapacita sálu 96 míst (stolová úprava)

Kinobar

Návštěvnost:

- divadlo zájezdové – cca 280 diváků/představení
- divadlo místní – cca 105 diváků/představení
- kavárna Pohoda (pro důchodce) – cca 95 diváků/představení
- velké koncerty a estrádní pořady – cca 250 diváků/představení
- plesy – cca 300 lidí/ples
- koncerty vážné hudby – cca 100 diváků/představení
- Ceny vstupenek od 30 Kč (akce pro děti) do 400 Kč

Kino, divadlo, koncerty - návštěvnost

Rok	Počet filmových představení	Počet diváků celkem	Průměrný počet diváků na představení - ø cca	Divadelní a dětská představení, koncerty	Počet akcí - (divadlo + kino + koncerty + dechovka+estrády)	Návštěvnost (divadlo + kino + koncerty + dechovka+estrády)
2011	141	4 090	29	74	-	-
2012	137	3 600	26	51	-	-
2013	154	3 390	22	49	378	9 389
2014	178	4 630	26	56	388	12 748
2015	145	4 200	29	59	311	12 592

Do návštěvnosti není započítána plesová sezona – cca 16 plesů s průměrnou návštěvností 250 - 300 návštěvníků (maturitní plesy, plesy spolků a organizací působících ve městě).

Městská knihovna

Městská knihovna Rumburk je nejsevernější profesionální knihovnou v České republice. Poskytuje své služby nejen obyvatelům města Rumburku, ale i občanům celého Šluknovského výběžku. Od roku 1996 působí jako samostatná příspěvková organizace. Městská knihovna Rumburk buduje univerzální fondy, nabízí výběr z 100 000 svazků knih, denní tisk, časopisy, 6 500 zvukových dokumentů, bibliografické a informační služby, přístup na internet, služby pro slabozraké a nevidomé občany, informační databáze, exkurze a besedy pro školská zařízení, výstavy a pronájem společenského sálu.

První veřejná knihovna v Rumburku vznikla v roce 1882 zpřístupněním knihovny Humboldtova spolku.

V roce 1994 byla knihovna otevřena po rekonstrukci prostorů pro čtenáře i zázemí pro knihovníky, včetně špičkového technického vybavení a propojení knihovny s klášterní vinárnou. Knihovní provoz je plně automatizován knihovním systémem Clavius ve všech odděleních s přístupem na on-line katalogy pro veřejnost.

K dispozici je kopírovací služba, internet, meziknihovní výpůjční služba, regionální fond a databáze, sbírky zákonů ČR, informace o EU. Počet registrovaných čtenářů se pohybuje kolem 3 000 a návštěvníků bývá kolem 30 000 ročně.

Návštěvnost městské knihovny (2013 – 43 110 osob, 2014 – 42 970 osob, 2015 – 43 185 osob). Jedná se o počet osob, které využily služeb knihovny během celého roku.

Loreta Rumburk

Loreta Rumburk je barokním klenotem severních Čech, spojeným se jmény vynikajícího architekta Johanna Lucase Hildebrandta a sochaře Franze Bienera. Celoročně přístupná kulturní památka nabízí rodinám s dětmi netradiční prohlídky, výstavy a koncerty. Ve 300 let starém mariánském poutním místě se konají mše svaté, pobožnosti křížové cesty a pobožnosti Svatých schodů. Za stavbou Lorety stálo splněné přání šlechtice Antona Floriana knížete z Liechtensteinu přenést z Itálie na sever Čech sacrum posvátného místa. Postupně restaurovaný areál zahrnuje loretánskou kapli, ambit a kostel sv. Vavřince. Slouží jako učebnice architektury pod širým nebem, v níž zanechalo stopy umění 17. a 18. století.

Do roku 1950 byla Loreta součástí kapucínského kláštera u sv. Vavřince ve správě Římskokatolické farnosti.

Návštěvnost Lorety (2013 – 8 795 osob, 2014 – 13 078 osob, 2015 – 14 795 osob).

MUZEUM RUMBURK, pobočka Oblastního muzea v Děčíně, příspěvková organizace Ústeckého kraje

Muzeum Rumburk se nachází nedaleko Lužického náměstí, při hlavní silnici Pražská, v blízkosti kruhového objezdu U Labutě. Muzeum je umístěno do nově zrekonstruované budovy bývalé Försterovy továrny na barvení tkanin a lněné příze.

Otevírací doba: úterý až neděle od 9.00–16.00 hodin,

Vstupné: dospělí - 30 Kč, důchodci, studenti, děti od 6 let - 15 Kč, děti do 6 let, pedagogický dozor, členové KPPH, KPMV a AMG - zdarma.

Dlouhodobé výstavy: Rumburská vzpoura, Výstava betlémů, Míšeňský porcelán, Cín.

Aktuální výstavy: Současná produkce kovových knoflíků firmy Tyssa působící nyní ve Šluknově, Drobné sakrální památky Šluknovského výběžku a Horní Lužice.

Návštěvnost muzea (2013 – 619 osob, 2014 – 1101 osob, 2015 – 1061 osob).

A.1.5.6. Sport a rekreace

Sportovní zařízení

Správa rumburských areálů sportu – SRAS, U Nemocnice 90/2, příspěvková organizace
Rozdělením příspěvkové organizace Dům kultury Střelnice a sportoviště města Rumburk vznikly 1. 1. 2017 dvě samostatné příspěvkové organizace - Dům kultury Střelnice Rumburk, SNP 484/29, příspěvková organizace a další samostatná organizace Správa rumburských areálů sportu – SRAS, U Nemocnice 90/2, příspěvková organizace.

SRAS – spravuje sportoviště města Rumburk a dlouhodobě se snaží v maximální míře plnit účel, pro který byla zřízena, to je poskytovat služby veřejnosti v oblasti volnočasových aktivit, především pak v oblasti sportu a rekreace.

Ve správě organizace se nacházejí následující sportoviště:

- plavecký bazén, zimní stadion/multifunkční hala, Letní stadion, lyžařský vlek, skate park
- tělocvična judo klub, workout hřiště, basketbalové hřiště

Plavecký bazén se šesti drahami o délce 25 m, 3 a 1 metrovým skokanským můstkem, brouzdalištěm pro děti s vodním hříbem. V prostorách je také suchá sauna, kadeřnictví a v prostoru recepce občerstvení.

Celková návštěvnost veřejnosti byla v roce 2014 – 24 972 osob, 2015 – 25 751 osob, meziroční nárůst návštěvnosti o necelá 3 %.

Zimní stadion - je po rekonstrukci viz Projekt „Rekonstrukce technologie chlazení zimního stadionu Rumburk“.

Pořádá bruslení pro veřejnost s hudbou, hokejové zápasy a školičku bruslení. K dispozici jsou 4 šatny, sociální zázemí a občerstvení.

Multifunkční hala - multifunkční plochy na zimním stadionu.

Multifunkční hala byla vybavena sportovním náčiním pro tyto sporty:

florbal, futsal/házená, badminton/volejbal - stolní tenis, lukostřelba, in-line bruslení, in-line hokej a mimo sportovní plochu lze využít i přilehlé prostory např. k jízdě na kole nebo koloběžce

Letní stadion - k dispozici jsou následující sportoviště:

1 x travnaté hřiště se zastřešenou tribunou včetně rozhlasové kabiny,

4 x tenisový kurt (antuka)

1 x beachvolejbalový kurt

1 x volejbalový/nohejbalový kurt (antuka)

1 x atletický ovál (po rekonstrukci v roce 2017 umělý povrch CONICA)

1 x volejbalový/nohejbalový kurt (antuka)

1 x dálkařský sektor

1 x sektor na vrh koulí

1 x sektor na hod diskem

1 x sektor na hod oštěpem nebo diskem

1 x výškařský sektor pro skok do výšky a skok o tyči

1 x vodní příkop

1 x vrhačská loučka (oštěp, koule, disk, kladivo)

1 x tréninkové hřiště – přírodní tráva cca 100 m od areálu

Lyžařský vlek - lyžařský areál se nachází na kopci Strážný vrch. Lyžařský vlek je přímo v ulici U Stadionu. Pro návštěvníky areálu je pod vlekem udržované parkoviště. Délka sjezdovky cca 300 m, vhodná i pro děti, provoz dle klimatických podmínek, vlek jednomístný bubínek, umělé osvětlení. Provoz je dle využitelnosti značně neefektivní.

Tělocvična judo klub - objekt slouží převážně ke sportovním aktivitám sportovních klubů.

Skatepark - místo pro adrenalinové aktivity - skateboard, kola, koloběžky, in-line brusle apod.

Workout - zahrnuje cviky na hrazdě, bradlech, žebřinách, horizontálních žebřicích a jiných konstrukcích, cvičení s vlastní vahou, rozvoj síly a vytrvalosti.

Víceúčelové hřiště - v roce 2015 proběhla rekonstrukce hřiště (naproti plaveckému bazénu) pro basketbal a nohejbal. Vybavení: 2x basketbalový koš, 1x síť na nohejbal.

A.1.6. ŽIVOTNÍ PROSTŘEDÍ

A.1.6.1. Stav životního prostředí

Krajina:

Okolní terénní reliéf krajiny je mírně kopcovitý, obklopen Šluknovskou pahorkatinou a Lužickými horami.

Chráněné oblasti

V blízkosti území města se nachází Národní park České Švýcarsko, Chráněná krajinná oblast Labské pískovce a Chráněná krajinná oblast Lužické hory, na území města nezasahují.

Půdní fond:

Základní statistická data o plochách ve městě	Hodnota	Jednotka
Celková plocha území obce	2 471,72	(ha)
Výměra orné půdy	425,13	(ha)
Výměra zahrad	137,51	(ha)
Výměra ovocných sadů	-	(ha)
Výměra trvalých travních porostů	726,44	(ha)
Výměra zemědělské půdy	1 289,09	(ha)
Výměra lesní půdy	704,56	(ha)
Výměra vodních ploch	43,52	(ha)
Výměra zastavěných ploch a nádvoří	108,89	(ha)
Výměra ostatních ploch	325,66	(ha)

(zdroj 31.12. 2015 ČSÚ)

Klima:

Podnebí území lze charakterizovat jako klima severního mírného pásu s vlivem maritimního působení. Otevřenost území směrem k severu usměrňuje větrné proudění při zemi, takže převládajícím větrem je severozápadní směr. Teplotní i srážkový režim je ovlivněn terénními nerovnostmi a od oblasti mírně teplé v nížinných polohách přechází do

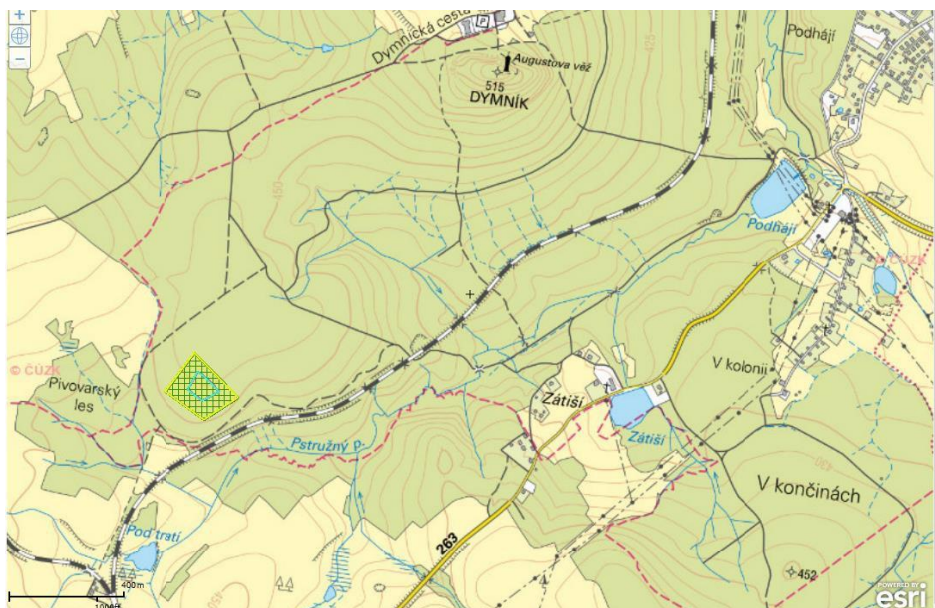
oblasti chladné. Vyskytují se zde mírnější zimy a chladnější léta, menší výkyvy teplot. Nejteplejším měsícem v území je červenec – cca +16 °C, nejstudenější leden – cca – 2,1 °C, průměrná roční teplota – cca + 7 °C, vodní srážky – 700 až 800 mm.

Radonové riziko: Radonový index geologického podloží 2 - střední

Ložiska nerostných surovin, poddolovaná a sesuvná území:

V území je nutné respektovat následující ložiska nerostných surovin včetně CHLÚ, sesuvné a poddolované území. Poddolované území- lokalita Dymník.

Chráněné ložiskové území CHLÚ Rumburk, surovina - kámen pro hrubou a ušlechtilou kamenickou výrobu.



Zdroj – Česká geologická služba

Brownfields na území Rumburku

Podle Národní strategie regenerace brownfieldů Ministerstva průmyslu a obchodu ČR je takto označována nemovitost (pozemek, objekt, areál), která je nedostatečně využívaná, zanedbaná a může být i kontaminovaná. Vzniká jako pozůstatek průmyslové, zemědělské, rezidenční, vojenské či jiné aktivity. Brownfield nelze vhodně a efektivně využívat, aniž by proběhl proces jeho regenerace.

Brownfieldy přispívají k celkovému špatnému obrazu území, a tím mohou brzdit hospodářský rozvoj, mají negativní dopad na životní prostředí. Vhodná regenerace objektů nabízí příležitosti pro podnikatelské subjekty, což vede k nárůstu ekonomické aktivity spojené s tvorbou nových pracovních míst.

Na území Rumburku je lokalizováno Brownfields:

1. Lokalita – Průmyslová zóna – budova, kde sídlila v části celní správa, bylo zde restaurační zařízení, k němu přiléhající parkovací plocha pro kamiony a ostatní pozemky.

k.ú. Horní Jindřichov (rozloha – 17 752m²)

-p.p.č. 1 403 (344 m²) – ostatní plocha; soukromý vlastník

-p.p.č. 1 409/1 (1 165 m²) – budova; soukromý vlastník

-p.p.č. 1 409/3 (189 m²) – ostatní plocha; soukromý vlastník

-p.p.č. 1 409/2 (905 m²) – ostatní plocha; soukromý vlastník

Předpoklad je vyžití pro další průmyslovou výrobu.

2. Lokalita – Bytex – továrna potahových a dekorativních látek, obytná budova vedle továrenské haly (památkově chráněná). Obě tyto budovy byly v roce 2012 odstraněny. k.ú. Rumburk (rozloha – 10 079m²),

-p.p.č. 2 435/1 (4 973m²) – budova (tovární hala), soukromý vlastník

-p.p.č. 2 436 (818m²) – budova (obytná budova), soukromý vlastník

-p.p.č. 2 437/1 (4 288m²) – ostatní plocha (přílehlý park), soukromý vlastník

Byla plánována výstavba nového obchodního centra.

3. Lokalita – Desta – bývalá továrna na výrobu vysokozdvihových vozíků.

k.ú. Rumburk (rozloha – 28 408m²)

-p.p.č. 1 115 (1 258m²) – budova, soukromý vlastník

-p.p.č. 1 116 (884m²) – budova, soukromý vlastník

-p.p.č. 1 117 (3 930m²) – budova, soukromý vlastník

-p.p.č. 1 118/1 (16 973m²) – ostatní plocha, soukromý vlastník

-p.p.č. 1 118/2 (241m²) – budova, soukromý vlastník

-p.p.č. 1 118/3 (1 717m²) – budova, soukromý vlastník

-p.p.č. 1 118/4 (238m²) – budova, soukromý vlastník

-p.p.č. 1 119 (122m²) – ostatní plocha, soukromý vlastník

-p.p.č. 1 121 (653m²) – budova, soukromý vlastník – odprodána na bydlení

-p.p.č. 1 122 (2 392m²) – ostatní plocha, soukromý vlastník – zahrada

Využití částečně na likvidaci vozidel, další využití je neznámé.

4. Lokalita – areál ČSAD – bývalý areál podniku ČSAD, demolice všech budov a zařízení,

k.ú. Rumburk, (rozloha – 8 376m²)

-p.p.č. 9 (415 m²) – zbořeniště, soukromý vlastník

-p.p.č. 10/1 (6 780 m²) – ostatní plocha a zbořeniště, soukromý vlastník

-p.p.č. 10/2 (14 m²) – zbořeniště, soukromý vlastník

-p.p.č. 11 (453 m²) – zbořeniště, soukromý vlastník

-p.p.č. 12 (714 m²) – ostatní plocha, soukromý vlastník

Nutná sanace ekologických zátěží. Byla plánována výstavba nového obchodního centra.

5. Lokalita – Pivovar

k.ú. Rumburk

-p.p.č.150

-p.p.č. 152

-p.p.č. 153/1

Možné využití pro cestovní ruch.

Při řešení využitelnosti Brownfields na území Rumburku se nabízí možnost spolupráce s Agenturou pro podporu podnikání a investice CzechInvest při vyhledávání vhodného investora nebo při využití dotačních programů na revitalizaci území.

A.1.6.2. Ochrana krajiny a životního prostředí

Chráněná území

Na území Rumburku se nenalézá Chráněná krajinná oblast a ani s ní bezprostředně nesousedí. Hranice CHKO Lužické hory jsou dále jižním směrem a Labské pískovce východním směrem. Dále jihovýchodním směrem se nachází České Švýcarsko.

Na území Rumburku nebyla vyhlášena lokalita NATURA 2000, ani ptačí oblast dle NATURA 2000.

V Rumburku se nacházejí významné krajinné prvky registrované ze zákona.

Památné stromy včetně ochranných pásem

V území jsou evidovány památné stromy zapsané do ústředního seznamu ochrany přírody – seznamu památných stromů.

dub a buk v Rumburku – skupina dvou stromů

dub letní, jasan ztepilý na Strážném vrchu v Rumburku – jednotlivé stromy

Botanicky významné lokality

Na území města se nachází řada biotopů, které jsou evidovány v mapových podkladech AOPK.

Biochory

Na území města se nachází několik lokalit s vymezenými hranicemi biochory, které definují přírodní podmínky ve sledovaném území. Vymezené lokality jsou evidovány v mapových podkladech AOPK(4Do, 4BR, 4II, 4BP, 4BN, 4BE).

Pozn. - číslice - vyjadřuje převažující vegetační stupeň v biochoře; 2. písmeno - vyjadřuje druh georeliéfu, B - rozřezané plošiny (s mělkými údolními, D - sníženiny (deprese, zpravidla podmáčené), I - izolované vrchy (zpravidla neovulkanické kužely); 3. písmeno - označuje v typu biochory půdní substrát a jeho vlhkost (velké písmeno - normálně vlhké a suché, malé písmeno vlhké) E - spraše (a sprašové hlíny), I - bazické neovulkanity, N - zahliněné šterkopisky, O - neutrální vulkanity, P - neutrální plutonity, R - kyselé plutonity;

Územní systém ekologické stability

Vymezení systému ekologické stability zajišťuje uchování a reprodukci přírodního bohatství, příznivého působení na okolní méně stabilní části krajiny a na vytvoření základů pro mnohostranné využívání krajiny. Struktura ÚSES je v území tvořena prvky nadregionálního, regionálního a lokálního charakteru.

Regionální biocentrum Dymník, Karlovo údolí

Regionální biokoridor Dymník – Velký rybník, Karlovo údolí - Dymník

Nadregionální biokoridor se na území města nevyskytuje

Regionální biocentrum je v okolí Dymníku

Regionální biokoridor prochází jihozápadní částí území města a navazuje na regionální biocentrum v okolí Dymníku

Zajištění funkčnosti územního systému ekologické stability spočívá ve vhodném způsobu hospodaření, tzn. na lesní půdě obnova přirozené dřevinné skladby dle stanoviště, na zemědělské půdě obnova druhové skladby luk v údolních nivách, obnova a doplnění břehových porostů vodotečí a rozptýlené zeleně.

Oblast se zhoršenou kvalitou ovzduší se na území města nevyskytuje.

Odval, výsypka, odkaliště, halda se na území města nevyskytuje.

Staré zátěže území a kontaminované plochy jsou evidovány v prostoru - TOS slévárna, u bažiny, u můstku, SČP Rumburk, V Ječné ulici, skládka Rbk na jižním okraji, Rbk 2, Horní Jindřichov (Rybena)

Objekty nebo zařízení s umístěnými nebezpečnými látkami - Centrální sběrný dvůr ul. Královská (bývalá kasárna), sběrné suroviny Dolní Křečany, sběrné suroviny ul. Kotvová, sběrné suroviny ul. Růžová, areál zimního stadionu (čpavek), nádrže bývalé čerpací stanice na Tř. 9. Května u parku.

A.1.6.3. Odpadové hospodářství

Na území města probíhá organizovaný sběr a svoz netříděného a tříděného odpadu. Netříděný odpad občané shromažďují do šedých plastových nádob na směsný odpad. Jedná se o ostatní komunální odpad z domácností, který již nelze dále zpracovávat jako druhotné suroviny. Tříděný odpad občané shromažďují do barevně odlišených nádob na 25 stanovištích. Jedná se o kontejnery na sklo bílé (7) a barevné (14), skloBA+skloBI-1/2 (7) papír (28), plasty (30), textil (9), elektro (7), stav k 1.11.2016. Doplnkový pytlový sběr tříděného odpadu 1x za 14 dní je určen pro papír, nápojové kartony, sklo bílé a barevné, plasty, kovy, textil, polystyren. Svoz netříděného odpadu probíhá dle druhu objednaných nádob 1x týdně, 2x týdně, 1x za dva týdny a kombinovaný svoz. Svoz tříděného odpadu z kontejnerů probíhá u papíru a plasty cca 1x týdně a u skla 1x měsíčně (požadavky se každý týden hlásí svozové firmě).

Sběr větších elektrospotřebičů je organizován formou zpětného odběru přes sběrný dvůr. Místní poplatek za svoz odpadů se ve městě neplatí, dle ceníku 2/2013 si svoz občané objednávají.

Náklady na odpadové hospodářství obce v letech 2009–2014

Náklady na odpadové hospodářství	2011	2012	2013	2014
Směsný komunální odpad (Kč)	9 007 435,40	9 030 162,48	6 644 650,10	7 780 620,20
Oddělený sběru objemných odpadů (Kč)	4 250 466	4 337 652	4 240 321	5 060 010
Sběr využitelných odpadů (papír, plasty, sklo, nápojový karton, kov) (Kč)	2 714 338	2 729 630	194 144,70	320 377
Černé skládky (Kč)	916 020,4	990 536,4	1 076 728	1 398 445
Celkové náklady (Kč)	309 312	274 924	274 924	351 687

Odpadové hospodářství 2015	Hodnota v Kč (zaokrouhleně)
Výdaje	
Netříděný komunální odpad celkem	6 410 tis
z toho svoz netříděného odpadu firmou	5 844 tis
z toho velkoobjemový odpad a odpad z města	576 tis
Nebezpečný odpad	90 tis
Provozní výdaje města na zabezpečení sběru	362 tis
Tříděný odpad	1 314 tis
Odpad ze hřbitova	120 tis
Příjmy	
Poplatek za svoz	5 771 tis
Prodej pytlů na netříděný odpad	ne
Odměny za tříděný odpad	858 tis
Výdaje na netříděný komunální odpad na 1 poplatníka (11 200 ob)	572 Kč
Výdaje celkem na 1 poplatníka	741 Kč

pozn. Počet poplatníků v roce 2014 byl 6342

Objem směsného komunálního odpadu v roce 2015 činil 1 842 084 kg. Ceny za svoz jsou stanoveny dle Ceníku za svoz směsného komunálního odpadu č.2/2013. Systém odpadového hospodářství ve městě je funkční. Sběru a svozu komunálního odpadu a především třídění odpadů věnuje MěÚ Rumburk stálou pozornost. V třídění odpadů Rumburk dosahuje výsledků, se kterými by bylo možné dále pracovat.

Firmy zajišťující sběr a svoz odpadů v obci - AVE CZ odpadové hospodářství s.r.o., Pro Eko Varnsdorf s.r.o., Dimatex CZ, spol. s r.o.

A.1.7. SPRÁVA MĚSTA

A.1.7.1. Městský úřad a kompetence města

Městský úřad Rumburk je úřadem obce s rozšířenou působností. Správní obvod je jedním ze správních obvodů Ústeckého kraje. Správními obvody v působnosti Městského úřadu Rumburk jsou: v základním rozsahu přenesené působnosti svěřené obci je správním obvodem území města: Rumburk, v rozsahu pověřeného obecního úřadu je správním obvodem území měst a obcí: Doubice, Jiříkov, Krásná Lípa, Rumburk, Staré Křečany.

V rozsahu úřadu obce s rozšířenou působností je správním obvodem území měst a obcí: Doubice, Dolní Poustevna, Jiříkov, Krásná Lípa, Lipová, Lobendava, Mikulášovice, Rumburk, Staré Křečany, Šluknov, Velký Šenov, Vilémov. Správní obvod má více jak 33 000 obyvatel a rozlohu 26 614,6 ha. Z uvedeného vyplývá, že Rumburk je obcí s úřadem II. a III. typu.

Městský úřad v oblasti samostatné působnosti plní zejména úkoly, které mu uložilo zastupitelstvo města a rada města. Zastupitelstvo města má 23 členů a rada města má 7 členů. Zastupitelstvo města zřídilo finanční výbor, kontrolní výbor, zvláštní orgány - Bezpečnostní rada města, Povodňová komise územního obvodu města Rumburk, Povodňová komise správního obvodu obce s rozšířenou působností města Rumburk, Komise pro sociálně-právní ochranu dětí Města Rumburk. Poradní orgány rady města - Komise kultury a cestovního ruchu, Komise pro prevenci kriminality, Komise pro sport, Komise státní památkové péče, Komise investiční, Komise pro životní prostředí, Komise dopravní, Komise bytová.

V rámci výkonu přenesené a rozšířené působnosti vykonává MěÚ Rumburk činnosti, které mu stanoví zvláštní zákony. Jedná se zejména o správní činnosti na úsecích evidence obyvatel, občanských průkazů, cestovních dokladů, matrik, přestupků, regionálního rozvoje, památkové péče, stavebního řízení, územního plánování, životního prostředí včetně vodoprávního úřadu, sociální práce, sociálně právní ochrany dětí, dopravně správních agend, jako jsou evidence řidičů a vše s tím související, registrace silničních vozidel a zvláštních vozidel, silničního úřadu, živnostenského úřadu a krizového řízení.

Městský úřad působí ve třech objektech, které jsou stavebně zrekonstruovány, na úrovni je informační a komunikační systém. MěÚ se organizačně člení na 10 odborů a 2 oddělení.

A.1.7.2. Hodnocení hospodaření města

Rozpočet, hospodaření, dotace

Hospodaření města je ovlivněno příjmovou stránkou rozpočtu, základem jsou daňové příjmy, které od roku 2009 (rok 2009 byl krizový z pohledu daňových příjmů) rostou. Je zřejmé, že od roku 2009 do roku 2018 došlo k nárůstu daňových příjmů o 72,51%. Dalším aspektem pro rozvoj města je čerpání dotačních prostředků na investiční, tak na neinvestiční akce. Nejvíce čerpalo město dotace v roce 2010 (187 mil. Kč) v roce 2011 (176,7 mil. Kč) a v roce 2019 (160,5 mil. Kč) celkem se příjmová stránka zvýšila za sledované období o 777 mil. Kč u neinvestičních dotací a 67 mil. u investičních dotací. Salda příjmů a výdajů v záporných hodnotách tak představují nesoulad toku peněz mezi výdaji v jednom roce a čerpání dotace v letech následujících. Z pohledu kapitálových výdajů byl nejslabší rok 2011 (9,76%) oproti roku 2014, kdy byl podíl kapitálových výdajů nejvyšší (37,64 %).

Vývoj rozpočtového hospodaření obce Rumburk v letech 2009 - 2018 (v tis. Kč)

	2009	2010	2011	2012	2013	2014	2015	2016	2017	2018
Daňové příjmy	97 903	102 304	110 649	109 835	127 533	132 466	136 965	145 003	155 652	168 899
Nedaňové příjmy	25 433	42 221	28 435	27 883	27 035	28 595	24 445	27 587	27 710	29 023
Kapitálové příjmy	17 214	22 531	7 725	9 174	5 545	22 748	335	11 219	1 900	4 199
Neinvestiční přijaté dotace	160 582	180 625	174 028	31 714	36 952	36 651	37 652	35 639	40 241	42 864
Investiční přijaté dotace	0	6 492	2 774	265	26 573	1 192	2 133	13 254	6 308	8 389
Příjmy	301 133	354 173	323 610	178 872	223 638	221 652	201 530	232 701	231 811	253 374
Běžné výdaje	264 822	288 764	292 711	154 042	142 773	148 055	170 398	169 416	201 430	227 416
Kapitálové výdaje	38 946	84 164	31 649	22 923	64 754	89 348	18 866	44 031	33 767	36 166
Výdaje celkem	303 768	372 928	324 360	176 965	207 527	237 403	189 264	213 447	235 198	263 582
Saldo příjmů a výdajů	-2 636	-18 755	-749	1 906	16 112	-15 751	12 266	19 253	-3 386	-10 208
Podíl kapitálových výdajů	12,82%	22,57%	9,76%	12,95%	31,20%	37,64%	9,97%	20,63%	14,36%	13,72%
Podíl běžných výdajů na celkových příjmech	87,94%	81,53%	90,45%	86,12%	63,84%	66,80%	84,55%	72,80%	86,89%	89,76%

Zdroj: ČSÚ

Město Rumburk má zřízeny tyto příspěvkové organizace:

SEZNAM PŘÍSPĚVKOVÝCH ORGANIZACÍ MĚSTA RUMBURK (platnost k 1. 1. 2016)

1. Mateřská škola Rumburk, Komenského 864/8, příspěvková organizace, IČ 70878064
2. Mateřská škola Rumburk, V Podhájí 277/12, příspěvková organizace, IČ 70878013
3. Mateřská škola Rumburk, V. Kováře 398, příspěvková organizace, IČ 72744278
4. Mateřská škola Rumburk, Sukova 1047/4, příspěvková organizace, IČ 49888552
5. Mateřská škola Rumburk, Krásnolipská 463/8, příspěvková organizace, IČ 65082729
6. Základní škola Rumburk, Tyršova 1066/2, příspěvková organizace, IČ 72744359
7. Základní škola Rumburk, U Nemocnice 1132/5, příspěvková organizace, IČ 72744430
8. Základní škola Rumburk, V. Kováře 85/31, příspěvková organizace, IČ 72744596
9. Městská knihovna Rumburk, příspěvková organizace, Tř. 9. května 150/29, IČ 49888561
10. Dům kultury Střelnice a sportoviště města Rumburk, SNP 484/29, příspěvková organizace, IČ 00830682 (do 31.12.2016)

od 1.1.2017 rozděleno na dvě příspěvkové organizace

Dům kultury Střelnice Rumburk, příspěvková organizace, SNP 484/29,

Správa rumburských areálů sportu – SRAS, U Nemocnice 90/2, příspěvková organizace

Hospodaření příspěvkových organizací města je patrné z přehledů za roky 2015 a 2016:

Hospodaření Mateřské školy Komenského		Rok 2015 (Kč)	Rok 2016 (Kč) (plán)
Financování z rozpočtu Krajského úřadu Ústeckého kraje	platy	3 360 000	3 340 000
	ONIV	36 000	38 000
Financování z rozpočtu města (zřizovatele)	provozní příspěvek	60 000	60 000
	investice	0	1 000 000
Fondy – stav k 31.12.2015	fond odměn	0	0
	fond rezervní	0	0
	fond investic	0	0
	FKSP	4 000	4 000

Hospodaření Mateřské školy V Podhájí		Rok 2015 (Kč)	Rok 2016 (Kč) (plán)
Financování z rozpočtu Krajského úřadu Ústeckého kraje	platy	4 570 000	4 660 000
	ONIV	50 000	53 000
Financování z rozpočtu města (zřizovatele)	provozní příspěvek	532 000	530 000
	investice	150 000	100 000
Fondy – stav k 31.12.2015	fond odměn	0	0
	fond rezervní	0	0
	fond investic	0	0
	FKSP	9 000	10 000

Hospodaření Mateřské školy Sukova		Rok 2015 (Kč)	Rok 2016 (Kč) (plán)
Financování z rozpočtu Krajského úřadu Ústeckého kraje	platy	2 800 000	2 930 000
	ONIV	30 000	32 000
Financování z rozpočtu města (zřizovatele)	provozní příspěvek	352 000	410 000
	investice	0	1 150 000
Fondy – stav k 31.12.2015	fond odměn	0	0
	fond rezervní	10 000	0
	fond investic	0	0
	FKSP	5 000	14 000

Hospodaření Mateřské školy V. Kováře		Rok 2015 (Kč)	Rok 2016 (Kč) (plán)
Financování z rozpočtu Krajského úřadu Ústeckého kraje	platy	2 360 000	2 380 000
	ONIV	24 000	26 000
Financování z rozpočtu města (zřizovatele)	provozní příspěvek	379 000	380 000
	investice	0	0
Fondy – stav k 31.12.2015	fond odměn	0	0
	fond rezervní	0	0
	fond investic	0	0
	FKSP	10 000	15 000

Hospodaření Mateřské školy Krásnolipská		Rok 2015 (Kč)	Rok 2016 (Kč) (plán)
Financování z rozpočtu Krajského úřadu Ústeckého kraje	platy	270 000	260 000
	ONIV	27 000	30 000
Financování z rozpočtu města (zřizovatele)	provozní příspěvek	445 000	450 000
	investice	0	900 000
Fondy – stav k 31.12.2015	fond odměn	0	0
	fond rezervní	0	0
	fond investic	0	0
	FKSP	5 000	5 000

Hospodaření Základní školy Tyršova		Rok 2015 (Kč)	Rok 2016 (Kč) (plán)
Financování z rozpočtu Krajského úřadu Ústeckého kraje	platy	11 152 527	11 152 527
	ONIV	453 475	453 475
Financování z rozpočtu města (zřizovatele)	provozní příspěvek	2 450 000	2 600 000
	investice	300 000	11 200 000
Fondy – stav k 31.12.2015	fond odměn	0	0
	fond rezervní	231 000	1 000
	fond investic	81 000	25 000
	FKSP	119 000	230 000

Hospodaření Základní školy U Nemocnice		Rok 2015 (Kč)	Rok 2016 (Kč) (plán)
Financování z rozpočtu Krajského úřadu Ústeckého kraje	platy	12 794 702	12 794 702
	ONIV	559 466	559 466
Financování z rozpočtu města (zřizovatele)	provozní příspěvek	2 100 000	2 600 000
	investice	0	0
Fondy – stav k 31.12.2015	fond odměn	0	0
	fond rezervní	597 000	98 000
	fond investic	15 000	5 000
	FKSP	133 000	215 000

Hospodaření Základní školy V. Kováře		Rok 2015 (Kč)	Rok 2016 (Kč) (plán)
Financování z rozpočtu Krajského úřadu Ústeckého kraje	platy	3 373 961	3 373 961
	ONIV	153 641	153 641
Financování z rozpočtu města (zřizovatele)	provozní příspěvek	745 000	830 000
	investice	0	0
Fondy – stav k 31.12.2015	fond odměn	0	0
	fond rezervní	122 000	56 000
	fond investic	0	0
	FKSP	105 000	157 000

Na území města je ještě jedna soukromá škola Pastelka, kde se vybírá školné ve výši 700 Kč měsíčně.

Hospodaření - Dům kultury Střelnice a sportoviště města Rumburk		Rok 2015 (Kč)	Rok 2016 (Kč) (plán)
Financování z rozpočtu Krajského úřadu Ústeckého kraje	platy	0	0
	ONIV	0	0
Financování z rozpočtu města (zřizovatele)	provozní příspěvek	15 109 000	14 700 000
	investice	245 000	0
Fondy – stav k 31.12.2015	fond odměn	0	0
	fond rezervní	0	0
	fond investic	0	0
	FKSP	163 000	163 000

Hospodaření městské knihovny		Rok 2015 (Kč)	Rok 2016 (Kč) (plán)
Financování z rozpočtu Krajského úřadu Ústeckého kraje	platy	0	0
	ONIV	0	0
Financování z rozpočtu města (zřizovatele)	provozní příspěvek	3 920 000	4 100 000
	investice	0	0
Fondy – stav k 31.12.2015	fond odměn	0	0
	fond rezervní	0	0
	fond investic	0	0
	FKSP	24000	19000

Město Rumburk bylo do roku 2020 významným akcionářem v Lužické nemocnici a poliklinice, a.s., podíl vlastněných akcií k 31.12.2015 činil 99,996 %.

Lužická nemocnice a poliklinika, a.s.	Rok 2014 (Kč)	Rok 2015 (Kč)
roční úhrn čistého obratu	184 985 732	194 135 027
výsledek hospodaření - zisk	-16 283 514	-12 068 379
průměrný počet zaměstnanců	250	253
investice celkem	10 606 016	1 172 188

Hospodaření a majetek města

Významné investiční události města od roku 2010 do roku 2015

V roce 2010 město hospodařilo se schodkovým rozpočtem.

Rozpočtové příjmy celkem 355 085 tis. Kč

Rozpočtové výdaje celkem 373 839 tis. Kč

Investice v roce 2010

Název projektu – investice	Celkové náklady na investici (tis. Kč)
Průtah Rumburk – realizace a spolufinancování s Ústeckým krajem	18 670
MŠ V Podhájí – stavební úpravy a vybavení	11 750
Investiční dotace – Lužická nemocnice a poliklinika a.s.	10 000
Sídlíště v Podhájí – komunikace a odst. plocha	7 792
Rekonstrukce rybníku Zátíší	4 944
Rekonstrukce prostor pro Klub seniorů – objekt č.p. 204	3 607
Rekonstrukce rybníku v Podhájí – potok Pod hrází	3 494
Rekonstrukce, úpravy a rozšíření chodníků (ul. Tř. 9. května, ul. Jiříkovská)	2 113
Rekonstrukce, úpravy a rozšíření komunikací (ul. K. Světlé, ul. U Rybníka, ul. Purkyňova)	1 817

V roce 2011 město hospodařilo se schodkovým rozpočtem.

Rozpočtové příjmy celkem 324 430 tis. Kč

Rozpočtové výdaje celkem 325 179 tis. Kč

Investice v roce 2011

Název projektu – investice	Celkové náklady na investici (tis. Kč)
Rekonstrukce a přístavba objektu hasičské zbrojnice	13 154
Investiční dotace – Lužická nemocnice a poliklinika a.s.	10 000
Rekonstrukce rybníku v Podhájí – výpustný blok	1 835
Rekonstrukce rybníku Mexiko II - hráze	1 588
Rekonstrukce, úpravy a rozšíření chodníků (ul. Jiříkovská, ul. U Nemocnice, ul. Tyršova)	559

V roce 2012 město hospodařilo s přebytkovým rozpočtem.

Rozpočtové příjmy celkem 179 690 tis. Kč

Rozpočtové výdaje celkem 177 785 tis. Kč

Investice v roce 2012

Název projektu – investice	Celkové náklady na investici (tis. Kč)
Investiční dotace – Lužická nemocnice a poliklinika a.s.	10 000
ZŠ U Nemocnice – rekonstrukce oken mimoškolní výchovy	2 348
Rekonstrukce a nové veřejné osvětlení – ve vazbě na realizaci ČEZ	1 811
Rekonstrukce, úpravy a rozšíření chodníků (ul. U Nemocnice, ul. Tyršova, ul. Krásnolipská, schody ul. Okružní a ul. Krásnolipská)	1 147

V roce 2013 město hospodařilo s přebytkovým rozpočtem.

Rozpočtové příjmy celkem 224 457 tis. Kč

Rozpočtové výdaje celkem 208 345 tis. Kč

Investice v roce 2013

Název projektu – investice	Celkové náklady na investici (tis. Kč)
Povodňové škody – mosty, komunikace, chodníky, opěrky	22 349
Povodňové škody ul. Dolní – říční systém	14 442
Investiční dotace – Lužická nemocnice a poliklinika a.s.	12 000
ZŠ U Nemocnice – rekonstrukce pavilonu stravování	2 454
Chodník ul. Krásnolipská	2 200
MŠ Sukova – svislé izolace	2 175
Rekonstrukce zahrady MŠ Komenského	1 495
JPO – Cíl3 – zásahové vozidlo	1 108

V roce 2014 město hospodařilo se schodkovým rozpočtem.

Rozpočtové příjmy celkem 222 593 tis. Kč

Rozpočtové výdaje celkem 238 343 tis. Kč

Investice v roce 2014

Název projektu – investice	Celkové náklady na investici (tis. Kč)
Povodňové škody – mosty, komunikace, chodníky, opěrky	24 930
ZŠ Tyršova – rekonstrukce tělocvičny	18 521
Úpis akcií - Lužická nemocnice a poliklinika, a.s.	16 274
Rekonstrukce místních komunikací a chodníků	6 134
Rekonstrukce parkoviště ul. SNP a ul. Jiskry	4 298
Revitalizace říčních systémů – povodňové škody	3 926
Rekonstrukce chodníků ul. Jiříkovská	3 541
ZŠ V. Kováře – I. stupeň školní hřiště	3 223
Lávka pro pěší ul. V. Kováře	2 204

V roce 2015 město hospodařilo s přebytkovým rozpočtem.

Rozpočtové příjmy celkem 202 642 tis. Kč

Rozpočtové výdaje celkem 190 376 tis. Kč

Investice v roce 2015

Název projektu – investice	Celkové náklady na investici (tis. Kč)
Úpis akcií - Lužická nemocnice a poliklinika, a.s.	6 000
Protipovodňová opatření ul. Souběžná – ul. Potoční	2 450
Svážíme bioodpad – komunální vozidlo, kontejnery, kompostéry	2 247
ICT – rozvoj inf. systémů	2 206
Chodníky	1 520

V roce 2016 město hospodařilo s přebytkovým rozpočtem.

Rozpočtové příjmy celkem 233 901 tis. Kč

Rozpočtové výdaje celkem 214 648 tis. Kč

Pro rok 2016 je uveden ucelený přehled kapitálových výdajů

Investice v roce 2016

Název projektu – investice	Celkové náklady na investici (tis. Kč)
Silnice	5 277
Rekonstrukce chodníků – Tř. 9. května	1 095
Rekonstrukce chodníků – V Podhájí	296
Rekonstrukce povrchu – Dymník	3 085
Rekonstrukce ulice Levá	144
Rekonstrukce opěrné zdi mostu č.34	102
Rekonstrukce místních komunikací	391
PD – rekonstrukce místních komunikací	27
PD – most č. 31 – V. Kováře	107
PD – chodník/cyklostezka - průmyslová zóna	30

Úpravy drobných vodních toků	32
Oprava výpustného bloku a odtoku rybníku v parku Rumburské vzpoury	32
Revitalizace říčních systémů	673
PD – regulace Lučního potoka	35
Protipovodňová opatření – ul. Na Výsluní	638
Předškolní zařízení	2 792
MŠ Komenského – výměna oken/org. 311	679
MŠ Sukova – rekonstrukce zahrady/ org. 315	212
MŠ Sukova – výměna oken/org. 315	1 144
MŠ Krásnolipská – výměna oken/ org. 318	703
MŠ Krásnolipská – WC, septik, sklep, kotelna/ org. 318	56
Základní školy	5 184
PD - ZŠ Tyršova – sportoviště – řešení/org. 321	54
ZŠ Tyršova – oplocení/org. 321	316
ZŠ Tyršova – rekonstrukce topného kanálu/org. 321	62
ZŠ Tyršova – zateplení/org. 321	4 597
Investiční transfer – ZŠ U Nemocnice/org. 320	110
Investiční transfer – ZŠ Tyršova/org. 321	45
Ochrana památek	88
PD – rekonstrukce kapličky Dolní Křečany	19
Rekonstrukce – kaplička Dolní Křečany – fasáda, střecha, vitráže	69
Sportovní zařízení v majetku obce	22 375
PD/studie – atletický stadion (úprava projektu)	67
Atletický stadion (část v r. 2016)	13 000
PD/studie – zimní stadion	236
Rekonstrukce zimního stadionu (dotace 85 %)	9 072
Ostatní zájmová činnost	81
PD – rozhledna – Strážný vrch	81
Bytové hospodářství – část 1.	1 704
PD – Vrchlického 18, 19, 20 – střecha, klempířské prvky – I. etapa	88
Radniční, Poštovní 230/272 – výměna oken – změna celý objekt	1 616
Bytové hospodářství – část 2.	1 256
Na Valech 200 – odpady, vnitřní rozvody	247
Na Valech 242 – odpady, vnitřní rozvody	247
Palackého 204 – okna	199
Růžová 1 467 – okna	562
Nebytové hospodářství	21
Vojtěcha Kováře 207 (bývalý strážný dům) - PD	21
Veřejné osvětlení	2 586
Rekonstrukce a nové VO v ulici Sukova	1 129
Rekonstrukce ul. Na Pěšině a nové VO	1 457
Komunální služby a územní rozvoj	215
Strategický plán rozvoje města	18
Lesní hosp. osnovy (100 % dotace KÚ)	198
Ost. záležitosti v oblasti bydlení, kom. služeb a územního rozvoje	188

Studie – sběrný dvůr/org. 765	12
Nabytí pozemků/org. 357	176
Péče o vzhled obcí a veřejnou zeleň	53
Traktůrek zahradní s vybavením (pův. 200 tis. Kč - leasing) – změna typu a pořízení bez splátek	53
Ostatní správa v oblasti krizového řízení	115
PD – Varovný systém – DPP, LVS, VIS	115
Bezpečnost a pořádek – MP	468
Městská policie – ICT – Kamerový systém/org. 307	468
Požární ochrana	411
Termo kamera	411
Činnost místní správy	510
PD – MěÚ budova C – půda, dvorní přístavba	48
Asfaltový koberec před garážemi – za budovou C	222
Vrata garáže s pohonem vč. závory – za budovou C	181
Doplnění docházkového systému (pův. v DDHM – provozních výdajích)	58
Celkem kapitálové výdaje	44 031

Finanční stránka hospodaření města je dlouhodobě auditory hodnocena bez výhrad a návrhů na přijetí zásadních opatření.

A.1.7.3. Bezpečnost

Město Rumburk se snaží oblast prevence kriminality řešit systémovými kroky. Je nutné se prioritně zabývat společenskou integrací znevýhodněných a problémových skupin obyvatel, a skupin, které se skládají z trestné činnosti související (sociálně slabé, nepřízpůsobivé rodiny, rodiny v evidenci OPD, recidivisté, Romové, ale i drogově závislí, apod.) a jejichž podíl by se na zhoršování pocitu bezpečí obyvatel a nárůstu kriminality mohl do budoucna neustále zvyšovat.

BEZPEČNOSTNÍ SITUACE VE MĚSTĚ

Bezpečnostní situace ve městě vychází z **Plánu prevence kriminality města Rumburk na období let 2016 – 2019.**

1.1 Komise prevence kriminality města Rumburk

Od roku 2013 působí ve městě Rumburk Komise prevence kriminality jako jeden z poradních orgánů Rady města.

2.1 Celková kriminalita

V teritoriu obvodního oddělení Policie České republiky Rumburk je z níže uvedené tabulky zřejmé, že průměrný nápad za posledních 5 let se pohybuje v průměru cca 425 trestných činů ročně, kdy v horizontu 5 let jde o mírný pokles. Nápad má tendenci kolísat v rámci jednotlivých let. V současné době lze dle statistiky, vlastní hlídkové činnosti nebo z oznámení občanů vyhodnotit, že stav s nepřízpůsobivými osobami na území města trvá. Největší kumulace těchto problémových osob se zdržuje v ulicích Palackého, SNP, Dolní a Vojtěcha Kováře. Tato neutěšená situace však úzce souvisí se stávající legislativou a sociální politikou státu. Přesto

OO PČR Rumburk vyhodnocuje rok 2016 jako jeden z nejméně úspěšných vzhledem k objasněnosti a nejmenšímu nápadu trestné činnosti ve městě za posledních 10 let. Objasněnost po propadu v roce 2014 stoupá.

Statistika kriminality za město Rumburk

Rok	Nápad TČ	Objasněno	Procenta objasněnosti
2011	476	219	46,01
2012	383	230	60,05
2013	436	235	53,9
2014	396	169	42,68
2015	435	216	59,66

Statistika kriminality v teritoriu obvodního oddělení Rumburk

Rok	Nápad TČ	Objasněno	Procenta objasněnosti
2016	367	246	67,03

2.2 Skladba kriminality

Z přehledu skladby kriminality je zřejmé, že největší podíl na nápadu trestné činnosti má dlouhodobě majetková trestná činnost. Tendence majetkové trestné činnosti se pohybuje v sinusoidě. Z uvedeného přehledu je patrný největší nápad v roce 2011. V roce 2015 došlo k markantnímu nárůstu trestné činnosti oproti roku 2014.

Skladba kriminality	2011	2012	2013	2014	2015
Majetková TČ	297	180	240	192	261
Násilná TČ	26	35	17	26	38
Krádeže vloupáním	128	69	114	69	98
Krádeže prosté	145	89	99	100	142
Krádeže mot. vozidel	11	11	9	8	11
Krádeže věcí z mot. vozidel	25	11	15	10	18

2.5 Struktura pachatelů kriminality

Z uvedených porovnání podílů struktury pachatelů je zřejmé, že počet zjištěných pachatelů stagnuje. V teritoriu OOP Rumburk se na páchaní trestné činnosti podílejí recidivisté. Nezletilí a mladiství se na páchaní kriminality v teritoriu dle statistiky nepodílí vůbec.

Rok	Celkem	Recidivisté	Nezletilí	Mladiství	Ženy
2011	15	2	0	0	8
2012	27	10	0	0	9
2013	25	10	0	0	5
2014	31	13	0	0	12
2015	26	7	0	0	6

Popis situace, komentář

Z výše uvedených statistických výstupů je zřejmé, že ve městě Rumburk došlo v posledním sledovaném období ke zvýšení kriminality. Z přehledu skladby kriminality je patrné, že převládá zejména páchaní majetkové kriminality, kdy se převážně registrují případy prostých krádeží a krádeží vloupáním. Jako negativní se stále jeví případy užívání a distribuce návykových látek. Ze struktury pachatelů trestné činnosti vyplynulo, že největší podíl na

páchání mají recidivisté.

Mezi vnější kriminogenní faktory, mající vliv na nápad trestné činnosti, patří nezaměstnanost, sestěhování romské komunity, počet sociálně vyloučených obyvatel v celém Šluknovském výběžku, úbytek velkých průmyslových podniků s převahou dělnických profesí a menší kupní síla obyvatelstva.

Příčiny páchání trestné činnosti jsou stále stejné: získávání finančních prostředků k obživě u osob nezaměstnaných, bezdomovců nebo osob závislých na sociálních dávkách, zajištění finančních prostředků na obstarávání drog a páchání trestné činnosti osob, které odmítají pracovat a trestná činnost je zdrojem jejich obživy.

Vyhodnocení přestupků řešených Městskou policií Rumburk a Policií ČR OO Rumburk

Charakter přestupků	Rok 2012 počet	Rok 2013 počet	Rok 2014 počet
Veřejný pořádek	57	67	136
Občanské soužití	102	106	47
Proti majetku	257	238	185
Alkohol, toxikománie	63	52	34
Celkem	479	463	402

Tabulka obsahuje celkový počet přestupků řešených Městskou policií Rumburk a Policií České republiky na území města Rumburk.

Snahou Městské policie i Policie ČR je vzájemná spolupráce se zaměřením na alkoholismus u mladistvých, na kontrolu heren a samozřejmě na dodržování pravidel veřejného pořádku.

Z pohledu kriminality sociálně-demografická analýza situace města Rumburk jako pověřené obce III. stupně s cca 34 500 obyvateli ve správním obvodu ukazuje ve srovnání se zbytkem České republiky, že míra nezaměstnanosti je ve Šluknovském výběžku nadprůměrná. Obce nemají dostatek pracovních míst pro uchazeče bez vzdělání a kvalifikace, větší centra jsou obtížně dostupná a kraj se potýká s dlouhodobou nezaměstnaností, ke které také přispívá fakt, že zde žije vysoké procento obyvatel se základním stupněm vzdělání.

Dalším problémem je vysoká zadluženost obyvatel ve městě i regionu. Ta bývá častou překážkou při hledání legálního zaměstnání.

Pro celý šluknovský region je typická častá vnitroregionální migrace nízkopříjmových, zejména romských rodin, která nepřispívá ke stabilizaci jejich situace. Zástupci obcí i nevládních organizací uvádějí jako další z problematických jevů kriminalitu, spojenou jak s patologickými projevy chudoby (výtržnosti, krádeže, násilí), tak s blízkostí cizího státu (převádění uprchlíků, krádeže v cizím státě, organizovaná prostituce). Jako zásadní vnímají vzestup počtu drogově závislých a skutečnost, že k nim už patří i uživatelé z vyšších sociálních vrstev. Alarmující je rovněž stoupající počet osob ohrožených sociálním vyloučením z důvodu dlouhodobé nezaměstnanosti, pobírání dávek pomoci v hmotné nouzi, osob s nízkým vzděláním nebo častěji kombinace všech uvedených faktorů.

Institucionální analýza

Na území města Rumburk se nachází obvodní **oddělení Policie ČR** a **městská policie**. Při městské policii v roce 2015 rovněž působili čtyři asistenti prevence kriminality. Dále v Rumburku fungují i další subjekty zapojené do systému prevence kriminality, zejména se jedná o různé NNO, pedagogické, psychologické pracovníky, či vybrané odbory při MěÚ.

Subjekty zapojené do systému prevence kriminality:

Agentura Pondělí, z.s., občanské sdružení (podpora samostatného bydlení a sociální rehabilitace), ul. 2. polské armády 1094, Rumburk 408 01

CEDR - komunitní spolek, občanské sdružení (azylový dům), ul. Křížíkova 918/32, Krásná Lípa 407 46, pracovní kancelář Lužické náměstí 158, Rumburk 408 01, Azylový dům, ul. Pekařská 699, Rumburk, 408 01

Oblastní charita Rumburk, církevní organizace (Asistenční služba pro rodiny s dětmi, Pryč se samotou, Začínám znovu, Žijeme spolu – nízkoprahová zařízení pro děti a mládež, občanská poradna Rumburk + detašované pracoviště Šluknov, sociální šatník, výkon trestu OPP), ul. Sukova 1055/24, Rumburk 408 01

Domov „Srdce v dlaních“ - sociální služby Jiříkov, příspěvková organizace se sídlem v Jiříkově, Filipov 65. Poskytuje terénní pečovatelskou službu. Kancelář organizace se nachází v Rumburku v Domě s pečovatelskou službou, ul. Luční 283.

Pedagogicko-psychologická poradna Ústeckého kraje a Zařízení pro další vzdělávání pedagogických pracovníků, Teplice, příspěvková organizace – sídlo Teplice, ul. Lípová 651/9, (pedagogicko-psychologická poradna), pracoviště Rumburk - ul. Sukova 870/6, Rumburk

Probační a mediační služba Rumburk, Lužické náměstí 387, 40801 Rumburk

Město Rumburk, dům s vyčleněnými byty, terénní programy, Odbor sociálních věcí a zdravotnictví, Tř. 9. května 1366/48, Rumburk 408 01

Noema - komplexní domácí péče, s.r.o., právnická osoba, ul. Luční 283/27, Rumburk 408 01

Agentura KROK, o.p.s., obecně prospěšná společnost (sociální rehabilitace), ul. Palackého 205/4, Rumburk 408 01

Salesiánský klub mládeže, z. s. Rumburk-Jiříkov, zájmové sdružení (mateřské centrum Koťátko, Zavináč – klub pro mládež), Náměstí Dobrovského 379/11, Rumburk 408 01

WHITE LIGHT I, z.ú. se sídlem v Ústí nad Labem-město, Vaňov, Pražská 166/47, kontaktní a poradenské centrum (kontaktní centrum – služby sociální prevence uživatelům drog, terénní program), Tř. 9. května 1127/25, Rumburk 408 01

Schrödingerův institut Varnsdorf - středisko volného času pro Šluknovský výběžek, školská právnická osoba, sídlo ul. Střelecká 1800, 40747 Varnsdorf, kancelář ul. Palackého 205, Rumburk 408 01

Příklady úspěšných aktivit realizovaných v rámci prevence kriminality ve městě Rumburk:

Asistenti prevence kriminality

V současné době působí ve městě 4 asistenti financovaní z programu Ministerstva vnitra ČR s 10 % podílem města Rumburk (od 9/2014 do 10/2015 byl projekt plně hrazen z ESF, v rámci něj bylo zaměstnáno šest APK).

Dluhová poradna občanského sdružení FIN ARCHA, Pekařská 176/4, 408 01 Rumburk

Dluhová poradna funguje v Rumburku od 1. 7. 2014. Osmnáct hodin týdně poskytuje

zdarma poradenství v oblasti dluhů. Město přispívalo na činnost poradny měsíčně 12 000 Kč. Finanční příspěvek byl použit částečně na úhradu nákladů za nájem, energie a částečně na mzdy pracovníků. Smlouva s městem vypršela ke konci roku 2015 a nebyla již obnovena.

Romští mentoři v Probační a mediační službě Rumburk

V současné době působí na Šluknovsku 2 romští mentoři. Jsou vyškoleni organizací Rubikon. Služba je poskytována cca 150 klientům zejména v sociálně vyloučených lokalitách, kde klienti většinou pobývají. Projekt je hrazen z Programu prevence kriminality Ministerstva vnitra ČR. Hlavním účelem romského mentoringu je snížit rizika recidivy a sociálního vyloučení u osob, kterým byl uložen alternativní trest či opatření a které se hlásí k romské menšině.

Komplexní program primární prevence na základních školách

Tento systém byl vytvořen pracovní skupinou, která vznikla v průběhu roku 2013 při řešení dané problematiky. Cílem bylo především zkoordinovat a zefektivnit činnosti a aktivity jednotlivých školských zařízení v územním obvodu města Rumburk. Při těchto jednáních bylo postupně zjištěno, že poskytnutí služeb při řešení většiny stanovených témat jsou schopni kvalifikovaně a bezplatně v rámci své profesní činnosti poskytnout místní odborníci. Mnohdy však nejsou využíváni vůbec nebo jen částečně. Komplexní program v letech 2014 a 2015 financovalo město Rumburk (ročně necelých 50 000 Kč).

Workoutové hřiště

V roce 2015 bylo ve spolupráci s neformálně organizovanou komunitou CS mládež 15+ a s jejím aktivním zapojením do příprav vybudováno workoutové hřiště. Výstavba tohoto zařízení byla financována z prostředků města.

Problémy v oblasti BEZPEČNOSTI A PREVENČE KRIMINALITY

- zvýšený výskyt majetkové trestné činnosti, latentní kriminality
- vysoký počet uživatelů tvrdých drog, distribuce a výroba drog a zvýšená míra ohrožení mládeže užíváním návykových látek + nízká personální kapacita K-centra WHITE LIGHT I, z.ú., které poskytuje sociální prevenci pro uživatele drog
- nízká vzájemná propojenost a koordinace sociálních služeb, nízká podpora sociálních služeb, (je nutné řešit pro zkvalitnění systému prevence kriminality)
- zadluženost, lichva a nízká finanční gramotnost některých obyvatel
- nedostatečná primární prevence
- problémové chování části mládeže

Policejní složky působící na území města:

Městská policie

Město Rumburk má zřízenou městskou policii. Působení a činnost městské policie vychází ze zákona o obecní policii. Městská policie Rumburk má 15 zaměstnanců, z toho 13 strážníků. Ve městě pracují také 4 asistenti prevence kriminality a koordinátor prevence kriminality. Asistenti prevence kriminality jsou dotováni z projektu ministerstva vnitra a z úřadu práce. Městskou policii řídí starosta města. Městská policie je orgánem města a má statut, který řeší její fungování, organizační záležitosti, výstroj a výzbroj. Postupně se daří modernizovat a rekonstruovat městský kamerový systém.

Městská policie zabezpečuje místní záležitosti veřejného pořádku na katastru města a plní další úkoly, pokud tak stanoví zákon o obecní policii nebo zvláštní zákon, a to zejména:

- přispívá k ochraně a bezpečnosti osob a majetku

- dohlíží na dodržování pravidel občanského soužití
- dohlíží na dodržování obecně závazných vyhlášek a nařízení obce
- provádí dohled nad dodržováním čistoty na veřejných prostranstvích v obci
- podílí se na dohledu na bezpečnost a plynulost provozu na pozemních komunikacích
- podílí se na prevenci kriminality v obci
- odhaluje přestupky a jiné správní delikty, jejichž projednávání je v působnosti obce
- poskytuje Ministerstvu vnitra na požádání údaje o obecní policii za účelem zpracování statistických údajů
- podílí se na dodržování právních předpisů o ochraně veřejného pořádku a v rozsahu svých povinností a oprávnění stanovených tímto nebo zvláštním zákonem činí opatření k jeho obnovení. Každý má právo obracet se na strážníka městské policie se žádostí o pomoc, strážníci jsou povinni v rozsahu svých úkolů požadovanou pomoc poskytnout. Při plnění svých úkolů spolupracuje městská policie s Policií České republiky, např. při zajišťování místa dopravních nehod, otevírání bytů, místním pátrání po pachatelích trestné činnosti a při řešení případů trestné činnosti. Městská policie spolupracuje s orgány státní správy, soudy a městskými úřady. Spolupracuje s odbory Městského úřadu Rumburk při doručování písemností, různých jednáních, kontrolních činnostech apod. Uskutečnilo se 128 samostatných nebo společných akcí pro Policii ČR na její žádost a 142 pro Městský úřad Rumburk. Necelý rok fungují jednou týdně společné hlídky s Policií ČR. Strážníci pracují s dětmi a mládeží, ve svém osobním volnu vedou volnočasové kroužky nebo působí jako trenéři sportovních aktivit.

Policie České republiky

Na území města se nachází Obvodní oddělení Policie České republiky Rumburk pro spádové území Rumburk a města a obce Rumburk, Jiříkov, Staré Křečany.

Jednotka sboru dobrovolných hasičů

Město Rumburk v souladu se zákonem o požární ochraně, zřizuje jednotku sboru dobrovolných hasičů obce - výjezdovou jednotku. Velitel výjezdové jednotky je přímo podřízen starostovi města. Zaměstnanci výjezdové jednotky, včetně velitele, jsou zaměstnanci města. Výjezdová jednotka provádí hašení požárů a záchranné práce při živelních pohromách a jiných mimořádných událostech a plní další úkoly podle zvláštního právního předpisu. Dále plní úkoly jí uložené starostou města nebo velitelem.

Rizika živelních pohrom pro město jsou zpracována v Krizovém a v Havarijním plánu Ústeckého kraje. V oblasti nad Rumburkem se nenacházejí významnější vodní díla. Riziko mimořádné povodně je z tohoto titulu zanedbatelné. K běžné povodni, zvýšení hladin zejména na Mandavě dochází v Rumburku několikrát ročně s rychlým náběhem průtoku i jeho rychlým poklesem a to většinou bez následných škod. Výjimkou byl rok 2010. K povodním dochází zpravidla při velmi intenzivních srážkách přívalovými dešti. Riziko lesních požárů je vzhledem ke klimatickým podmínkám nízké. Riziko větrných kalamit s následnými škodami na lesních porostech a vedení elektrické energie je spíše menší.

K předcházení škod při živelních pohromách má město Rumburk vypracován systém hlásné a předpovědní služby, který je aktivován při prvním varování před nebezpečím. Pro prevenci a řešení krizových situací je ustavena bezpečnostní rada města a krizový štáb. Pro území ORP je vypracován Povodňový plán. Povodňová komise územního obvodu města Rumburk a Povodňová komise správního obvodu obce s rozšířenou působností města Rumburk. Obecné informace k ochraně obyvatelstva a jejich majetku město podává na webových stránkách a v Rumburských novinách.

A.1.7.4. Vnější vztahy a vazby obce

Členství města v organizacích a sdruženích

Sdružení pro rozvoj Šluknovska

Předmětem činnosti sdružení je koordinace společného postupu při realizaci záměrů ve městech a obcích Šluknovského výběžku, případně ve městech a obcích se Šluknovským výběžkem sousedících. Společným cílem je soustředování a předávání informací, týkajících se společných zájmů měst, obcí, komor, sdružení, prezentace a prosazování zájmů měst a obcí mikroregionů, působících ve Šluknovském výběžku, sdružených v Dobrovolných svazcích obcí Sever a Tolštejn ve vztahu k vyšším orgánům a organizacím.

Svazek obcí Sever (DSO Sever)

Snaha města Rumburk a jeho představitelů zapojit se do užší spolupráce s ostatními obcemi vyústila v zapojení se města Rumburk do DSO Sever. Svazek obcí sdružuje v rámci šluknovského regionu obce za účelem racionálního zabezpečení úkolů, převážně v oblasti školství, sociální péče, zdravotnictví, kultury a rozvoje regionu. V rámci koordinovaného přístupu k výše zmíněným fenoménům se zpracovává koncepce svazku obcí a město Rumburk jako město s rozšířenou působností se na tvorbě a následné realizaci této koncepce podílí. Členství v tomto svazku s sebou nese i možnost žádat o dotační tituly určené pro dobrovolné svazky obcí. Příspěvek do svazku je stanoven na 5 Kč za občana k 1. 1. v daném roce. Města a obce svazku již neplatí příspěvek do Sdružení pro rozvoj Šluknovska. DSO Sever platí příspěvek jako právnická osoba za každého jednoho člena.

Hospodářská a sociální rada Děčínska (Hospodářská a sociální rada okresu Děčín, zapsaný spolek)

Hospodářská a sociální rada okresu Děčín byla zřízena jako iniciativní, koordinační a dohodovací subjekt pro jednání s Vládou ČR, ministerstvy, ústředními správními úřady, orgány Ústeckého kraje a orgány samospráv okresu Děčín v otázkách hospodářského a sociálního rozvoje regionu. Je sdružením fyzických a právnických osob. HSRD za dobu své existence iniciovala celou řadu podnětů legislativního charakteru, např. tzv. Šluknovské desatero, které se stalo podnětem pro řadu celostátních zákonných změn. Program na revitalizaci tzv. „brownfieldů“ ve vybraných částech ČR se řeší na základě impulsu ze strany HSRD. Město Rumburk jako obec s rozšířenou působností je významným členem spolku. Na základě finančního řádu HSRD je stanovena výše členského příspěvku člena HSRD, organizace veřejné a státní správy (města s počtem obyvatel od 5 000 do 30 000 v minimální výši 10 000 Kč a maximální výši 30 000 Kč). Město Rumburk platí příspěvek ve výši 10 000 Kč.

Svaz měst a obcí České republiky

Posláním svazu je hájit společné zájmy a práva obcí sdružených ve svazu v duchu principů Evropské charty místní samosprávy. V rámci připomínkování svaz reaguje na nejnovější legislativní návrhy a politická rozhodnutí na národní i evropské úrovni, která mohou významně ovlivnit činnost a fungování měst a obcí. Svaz se zaměřuje na připomínkování legislativy v oblasti služeb v obecném zájmu, veřejných zakázek, veřejné podpory a partnerství veřejného a soukromého sektoru, sociálních služeb, školství. Usiluje o to, aby výkon těchto agend neznamenal pro obce vyšší administrativní a finanční zátěž. Svaz je povinným připomínkovým místem (tj. legislativní návrhy týkající se samospráv musí být předloženy svazu k připomínkám). Mezi praktické výhody členství ve svazu patří například právní poradenství

poskytované legislativně-právním oddělením členským obcím zdarma (oblasti týkající se fungování obce), poradenství poskytované členům svazu při hledání partnerů pro projekty spolupráce obcí (Town Twinning), možnost podílet se na činnosti svazu a na formování jeho politiky prostřednictvím členství v odborných komisích svazu, účastí na jednání vrcholných orgánů svazu (sněm svazu) či podněty, co by svaz měl prosazovat, možnost aktivně se zapojit do vytváření legislativy a politik v rámci ČR i EU, a tím ovlivnit právní prostředí pro fungování obce. Členský příspěvek se skládá z pevné části pro Komoru měst ve výši 5 000 Kč a z variabilní části členského příspěvku ve výši 1,80 Kč za obyvatele.

Euroregion Nisa

Euroregion je dobrovolným zájmovým sdružením obcí a okresů trojmezí Čech, Německa a Polska. Byl založen za účelem podpory rozvoje formou vzájemné přeshraniční spolupráce. Město Rumburk, spolu s ostatními členy, se v něm zasazuje o odstranění negativních vlivů státní hranice, o zlepšení životního standardu obyvatel Euroregionu, o zlepšení přirozených a kulturně-politických podmínek života a o rozvoj hospodářského potenciálu Euroregionu. Propagace v rámci tohoto uskupení může městu Rumburk přinést pozitivní odezvu v oblasti cestovního ruchu a jeho rozvoje. Členský příspěvek za daný rok je stanoven na 5 Kč za občana.


Partnerské obce

Kiržač



Kiržač je město ve Vladimírské oblasti Ruské federace. Města se formou dohody zavázala k vzájemné výměně delegací v maximálním počtu 24 osob po dobu čtrnácti dnů v letním ozdravném středisku. Delegace je složena převážně z dětí školního věku. V roce 2016 hostilo město Kiržač rumburskou delegaci, naopak tomu bude v roce 2017. Náklady nese hostitelská strana. Bilaterální vztahy mezi těmito dvěma městy probíhaly i v letech 2010, 2011, 2012 a 2013, kdy tato spolupráce existovala na stejné bázi.

Čtyřměstí – Großschönau – Varnsdorf – Rumburk – Seifhennersdorf



Město Rumburk spolupracuje s městy Varnsdorf, Großschönau a Seifhennersdorf (tzv. Čtyřměstí) v oblasti výměny informací. První oficiální společná porada Čtyřměstí se konala v Seifhennersdorfu. Společnou deklaraci podepsala uvedená města dne 20. února 2013 v Rumburku. Do budoucna se předpokládá společné řešení infrastruktury, společné využívání občanské vybavenosti a spolupráce při řešení kriminality. Společnou strategií je snaha zlepšit život v regionu Čtyřměstí s cílem pozastavit migraci ze zmíněných měst. Města se dohodla na projektu, který řeší protipovodňovou ochranu a přeshraniční krizové řízení.

A.1.8. SOUHRNNÉ VÝSLEDKY DOTAZNÍKOVÉHO ŠETŘENÍ MĚSTA RUMBURK

V rámci zpracování analytické části Strategického plánu rozvoje města Rumburk bylo zorganizováno dotazníkové šetření mezi veřejností, spolky a podnikateli. Dotazníkové šetření se zúčastnil poměrně malý počet respondentů, některé názory byly pro programový výbor inspirující a souhrnné výstupy jsou uvedeny ve vyhodnocení. Dotazníkové šetření proběhlo prostřednictvím <http://www.surveymonkey.com>.

Celkem bylo přijato a vyhodnoceno **298 dotazníků - 268 od veřejnosti, 23 od spolků a příspěvkových organizací a 7 od podnikatelů.**

Detailní vyhodnocení dotazníkového šetření obsahuje samostatná **Příloha č. 1 – Dotazníkové šetření - vyhodnocení.**

A.2. VÝCHODISKA PRO NÁVRHOVOU ČÁST

A.2.1. PŘEDCHOZÍ PROGRAM ROZVOJE MĚSTA

Město mělo zpracovaný Strategický plán rozvoje města Rumburk na období 2007 – 2015. Navazuje Strategický plán rozvoje města 2017 – 2026, který je aktualizován v roce 2021 pro strategické období 2021 – 2027.

A.2.2. SWOT ANALÝZA

Východiska pro návrhovou část vycházejí z poznatků a charakteristiky města Rumburku a zachycují silné stránky (pozitiva) města a slabé stránky (negativa) města.

Smyslem SWOT analýzy je souhrnně popsat hlavní vnitřní a vnější faktory, které mají vliv na rozvoj města.

Vnitřními faktory jsou silné stránky (Strengths), tj. pozitivní (nadprůměrné) skutečnosti charakterizující město a slabé stránky (Weaknesses), tj. problémy a negativní skutečnosti Rumburku.

Vnější faktory většinou nemá město možností svými silami ovlivnit; pojmenovány jsou jako příležitosti (Opportunities) a hrozby (Threats). Návrhová část Strategického plánu města Rumburk řeší, jak využít identifikované silné stránky a příležitosti a jak eliminovat zjištěné slabiny a hrozby.

SILNÉ STRÁNKY (S):

Označení faktoru	Popis faktoru	Oblast (kapitál – lidský, finanční, technický, sociální, kulturní, přírodní)
S. 1.	Školství - všechny typy škol - od předškolního, přes základní, školská zařízení až po střední školy – Gymnázium Rumburk, Střední zdravotnická škola a Obchodní akademie, Střední odborná škola mediální grafiky a polygrafie, Základní umělecká škola, Dům dětí a mládeže, Schrödingerův institut	Vybavenost, správa obce (znalosti, dovednosti)
S. 2.	Multifunkční kulturní zařízení - Dům kultury Střelnice	Vybavenost (kultura)
S. 3.	Přirozené spádové centrum Šluknovského výběžku se základní občanskou vybaveností regionu na dobré úrovni (obchody, pošta, lékařská péče, mateřské, základní i střední školy, kulturní a sportovní zařízení)	Vybavenost obecně
S. 4.	Nemocnice na území města, rozvinutá lékařská péče včetně systému zdravotnické záchranné služby a střední zdravotnické školy	Vybavenost (zdravotnictví)

S. 5.	Pestrá sportovní vybavenost – nově opravený zimní stadion, multifunkční hala, krytý bazén, sportoviště, hřiště, lyžařský vlek, tělocvičny při ZŠ, a bohatá nabídka dalších sportovních zařízení i wellness soukromými subjekty (např. sportovní areál na Dymníku, sportovní areál u koupaliště a další)	Vybavenost (sport)
S. 6.	Pestrá zájmová spolková činnost včetně zapojení dětí a mládeže	Obyvatelstvo (znalosti, dovednosti)
S. 7.	Fungující odpadové hospodářství (včetně separace)	Samospráva obce (technologie) hospodářství
S. 8.	Hospodaření města – stabilizovaný rozpočet, vyvážené a zodpovědné hospodaření města,	Samospráva obce (finance)
S. 9.	Úspěšné čerpání dotací na podporu rozvojových projektů	Samospráva obce (finance)
S. 10.	Služebna městské policie a Policie ČR	Správa obce (bezpečnost)
S. 11.	Stále se zlepšující stav životního prostředí	Území
S. 12.	Krásná okolní příroda, Rumbursko jako turistická destinace – výhodná poloha pro turistiku, cykloturistiku, hipoturistiku, rekreaci, ve vazbě na CHKO Lužické hory, CHKO Labské pískovce a NP České Švýcarsko, blízkost hranic s možností mezinárodní spolupráce, významné historické památky, Městské informační centrum - certifikováno společnostmi A.T.I.C. ČR a Czech Tourism (Nejlepší informační centrum 2013 v Ústeckém kraji), dostatek ubytovacích kapacit, silný potenciál pro rozvoj cestovního ruchu	Území (přírodní dispozice), hospodářství (cest. ruch), správa obce
S. 13.	Dobré dopravní napojení – silnice I. třídy a železnice, spojení do SRN	Infrastruktura (doprava)
S. 14.	Rozvinutá technická infrastruktura	Infrastruktura (inž. sítě)
S. 15.	Spokojenost obyvatel města s bydlením	Infrastruktura
S. 16.	Průmyslové zóny, tradiční průmyslová výroba	Hospodářství
S. 17.	Loreta - kulturní památka nadregionálního významu	Kultura a životní prostředí
S. 18.	Amatérské sportovní organizace se zkušenými trenéry a funkcionáři podporované městem - výchova vrcholových sportovců	Obyvatelstvo (sport, znalosti, dovednosti)

SLABÉ STRÁNKY (W):

Označení faktoru	Popis faktoru	Oblast (co zlepšovat, zranitelnost, stížnosti, slabá místa, kapacity)
W. 1.	Chybějící klasická divadelní scéna, koncertní síň, amfiteátr pro letní slavnosti, koncerty či promítání filmů, volná místa jako odpočinkové zóny	Vybavenost (kultura)
W. 2.	Chybějící veřejné WC v centru i v nákupní zóně, chybějící venkovní koše na psí exkrementy	Vybavenost – (veřejná infrastruktura)
W. 3.	Chybějící domov důchodců, dům s pečovatelskou službou	Vybavenost (bydlení)
W. 4.	Ekonomické (nestabilizované, jednozdrojové financování), personální (nedostatek a věkový průměr kvalitního personálu) a stavebně technické (decentralizace a stav) problémy Lužické nemocnice a polikliniky	Vybavenost (zdravotnictví)
W. 5.	Chybějící zubní pohotovost	Vybavenost (zdravotnictví)
W. 6.	Neutěšený stav veřejných prostranství (parky), kropení ulic v létě	Vybavenost (městský mobiliář)
W. 7.	Špatný technický stav střešních nástaveb (Vrchlického ul.)	Vybavenost (bydlení)
W. 8.	Nedostatečná stávající kapacita MŠ ve vazbě na novelu školského zákona, stavebně technický stav některých ZŠ a souvisejících sportovních areálů a tělocvičen	Vybavenost, správa obce (znalosti, dovednosti)
W. 9.	Nedořešený bezbariérový přístup části veřejných budov	Vybavenost, správa obce
W. 10.	Neutěšený stav panelových sídlišť – komunikace, chodníky, parkové úpravy, parkovací místa, plochy pro volnočasové aktivity – dětská hřiště (např. Podhájí)	Vybavenost, obyvatelstvo, (bydlení)
W. 11.	Existence sociálně vyloučených domů, ulic a osob ohrožených sociální exkluzí, a tím způsobených sociálních problémů, zvyšující se počet drogově závislých, nízká vzdělanostní úroveň obyvatelstva, míra pracovních příležitostí, nezaměstnanost a s tím související slabá kupní síla, poměrně vysoká míra vyjížděky obyvatel do zaměstnání	Obyvatelstvo (sociální), hospodářství (trh práce)
W. 12.	Vyšší míra kriminogenních faktorů, negativních jevů ve vzájemném soužití majority a minority, drogová závislost, zadlužování soc. slabých, vyšší nápad trestné činnosti, malá sociální soudržnost	Obyvatelstvo (sociální), správa obce (bezpečnost)

W. 13.	Chybějící městská autobusová doprava – nedostatečná místní dopravní obslužnost do okrajových částí a k nákupním centrům na okraji města	Správa obce, obyvatelstvo, (dopravní služby)
W. 14.	Chybějící technické služby města	Samospráva obce, hospodářství (technologie)
W. 15.	Odlehlost od větších hospodářských center	Území, hospodářství
W. 16.	Nedostatek zasítovaných pozemků pro bytovou výstavbu	Území
W. 17.	Brownfields – nízký zájem o oživení	Území, hospodářství, životní prostředí
W. 18.	Špatný stav vybraných místních komunikací, chodníků a veřejného osvětlení, zvýšené dopravní zatížení centra města, nedostatek parkovacích ploch (např. na Podhájí), dopravní zatížení na silnicích I. a II. třídy, zvýšená frekvence nákladní a osobní dopravy, křížení komunikací ve městě (bezpečnost chodců, cyklistů a motoristů), nedořešený západní obchvat města, nutnost bezpečnostních opatření ve městě (autobusové zálivy, neexistence cyklostezek a in-line dráhy ve městě)	Infrastruktura (doprava)
W. 19.	Chybějící technická infrastruktura v okrajových částech města (vodovod a kanalizace)	Infrastruktura (inženýrské sítě)
W. 20.	Nedostatek dětských a dopravních hřišť, chybějící koupaliště, stávající stav plaveckého bazénu, stadionu (sektorů, atletické dráhy, hrací plocha), nevyhovující stávající stav škvárového hřiště v ul. Na Výsluní	Infrastruktura (volný čas)
W. 21.	Nedostatek podpory od ekonomicky silných podnikatelských subjektů v oblasti cestovního ruchu	Hospodářství (cestovní ruch)
W. 22.	Chybějící služby - čistírna oděvů, opravná bot, obchod s látkami v kontrastu se širokou a ne zcela vyhovující obchodní sítí vietnamské komunity (pěší zóna v centru města)	Hospodářství (obchodní služby)
W. 23.	Absence víceleté strategie v oblasti kultury a sportu – nekonceptnost	Kultura a sport

PŘÍLEŽITOSTI (O):

Označení faktoru	Popis faktoru	Oblast (vnější rozvojové možnosti, co je dosažitelné, vhodné, s kým je možné se spojit)
O. 1.	Marketing a rozvoj atraktivit v oblasti cestovního ruchu (obnova rumburského zámku, Strážného vrchu), podnikání ve službách cestovního ruchu a turistiky, rozšíření nabídky služeb v oblasti cestovního ruchu s cílem prodloužení doby pobytu návštěvníků, pozitivní propagace města, spolupráce s dalšími aktéry a okolními obcemi	Vybavenost, správa obce území, infrastruktura (volný čas), hospodářství
O. 2.	Odpovídající zázemí pro provozování sportovních aktivit (moderní sportoviště, tréninkové prostory klubovny, rehabilitace, kabiny), modernizace lyžařského areálu na Strážném vrchu, budování sportovních plácků, workout hřišť, lezecké stěny atp.	Vybavenost, infrastruktura (volný čas)
O. 3.	Obnova koupaliště (areálu) Racek, modernizace a rozšíření plaveckého bazénu, modernizace stadionu, budování sportovišť, tréninkového hřiště, klubovny	Vybavenost, infrastruktura (volný čas)
O. 4.	Parkovací – garážový dům	Vybavenost, infrastruktura (dopravní, doprava v klidu)
O. 5.	Stabilní tržnice pro prvoproducty	Vybavenost, správa obce
O. 6.	Modernizace a rozvoj (případně i redukce) Lužické nemocnice a polikliniky, a.s. jako jediného zdravotnického zařízení svého druhu ve Šluknovském výběžku na základě ucelené koncepce	Vybavenost (zdravotnictví)
O. 7.	Vstup strategického partnera do Lužické nemocnice a polikliniky, a.s.	Vybavenost (zdravotnictví)
O. 8.	Podpora bytové výstavby (výstavba obecních bytů), příprava pozemků pro bytovou výstavbu	Vybavenost, infrastruktura (volný čas)
O. 9.	Bezbariérový přístup do veřejných budov (např. pošta)	Vybavenost, správa obce
O. 10.	Využití zájmu občanů o vzhled města, veřejná prostranství a životní prostředí, ochoty lidí zapojit se, zapojení místních aktérů do výsadby zeleně a ovocných dřevin	Obyvatelstvo, správa obce
O. 11.	Podpora spolkové činnosti a co nejširší zapojení občanů, dětí i mládeže do této činnosti	Obyvatelstvo

O. 12.	Rostoucí poptávka po sociálních službách, po sociálním bydlení, podpora startovacích bytů pro mladé lidi, bezbariérové bydlení pro ZTP a seniory, rozvoj spolupráce politické a komerční sféry, aktivity v oblasti prevence kriminality a soc. služeb, spolupráce městské policie a Policie ČR, využití VPP a VS	Obyvatelstvo, správa obce
O. 13.	Obnova drobných sakrálních staveb a válečných památníků	Obyvatelstvo (kultura), správa obce
O. 14.	Potenciál spolupráce Střední zdravotnické školy a Obchodní akademie, Rumburk, p.o. a Lužické nemocnice a polikliniky, a.s.	Obyvatelstvo správa obce (zdravotnictví)
O. 15.	Využití benchmarkingu jako nástroje strategického managementu za účelem definování cílů trvalého zlepšování vlastních aktivit	Správa obce
O. 16.	Rozvoj regionální spolupráce města a regionu s okolními městy a obcemi	Správa obce
O. 17.	Posílení přeshraniční spolupráce v rámci Čtyřměstí, příprava a realizace společných projektů	Správa obce, vybavenost
O. 18.	Rozšíření spektra služeb pro veřejnost všeobecně	Správa obce, vybavenost, hospodářství
O. 19.	Zpracování nového územního plánu města Rumburku s rozvojovými lokalitami a související infrastrukturou, vymezení ploch pro bydlení	Správa obce, vybavenost, hospodářství, obyvatelstvo, infrastruktura, životní prostředí
O. 20.	Investiční pobídky a využití brownfields ve spolupráci s agenturou CzechInvest, synergické efekty spolupráce, podpora tvorby pracovních míst	Správa obce, vybavenost, hospodářství
O. 21.	Možnost čerpání podpory z programů EU a národních programů ČR	Správa obce
O. 22.	Vícezdrojové financování v oblasti technické infrastruktury	Správa obce, infrastruktura, životní prostředí
O. 23.	Posílení kapacit předškolního vzdělávání ve vazbě na novelu školského zákona	Správa obce, infrastruktura vybavenost
O. 24.	Prohloubení kooperace mezi klíčovými subjekty veřejného, soukromého i neziskového sektoru	Správa obce, hospodářství
O. 25.	Optimalizace zákona o rozpočtovém určení daní ve prospěch obcí	Správa obce
O. 26.	V oblasti investičních pobídek využití brownfields, podpora tvorby pracovních míst	Správa obce, hospodářství

O. 27.	Dotační politika města na podporu v sociální oblasti, poskytování služeb pro starší a nemocné občany	Správa obce, obyvatelstvo (sociální)
O. 28.	Zřízení technických služeb města	Správa obce
O. 29.	Zvýšení podílu materiálového a energetického využití odpadů	Správa obce, životní prostředí
O. 30.	Prozatím ne zcela využitý potenciál aktivní spolupráce s podnikatelským sektorem místních živnostníků a firem ke vzájemné propagaci	Správa obce, hospodářství
O. 31.	Rozvoj aktivit v oblasti prevence kriminality a soc. služeb, bezpečnostní opatření – doplnění kamerového dohlížecího systému další prohlubování spolupráce městské policie a Policie ČR a využití stávajících zkušeností	Správa obce, obyvatelstvo (bezpečnost)
O. 32.	Zlepšení vzhledu města, veřejných prostranství, parků a odpočinkových míst (modernizace městského mobiliáře) s cílem zajistit atraktivnost pro cestovní ruch	Infrastruktura, území, životní prostředí, hospodářství (cestovní ruch)
O. 33.	Oprava komunikací, vybudování kvalitních cyklostezek, in-line drah a pěších tras (městské vycházkové okruhy letní a zimní) s napojením na okolní hlavní trasy propojující území s okolními CHKO a NP.	Infrastruktura (doprava), území (přírodní dispozice), hospodářství (cestovní ruch), správa obce, životní prostředí
O. 34.	Bezpečnostní opatření – měření rychlosti na vybraných místech, autobusové zálivy na vybraných místech	Infrastruktura (doprava)

Hrozby (T):

Označení faktoru	Popis faktoru	Oblast (vnější rozvojové možnosti, co je dosažitelné, vhodné, s kým je možné se spojit)
T. 1.	Ohrožení Lužické nemocnice a polikliniky, a.s. nestabilními podmínkami financování zdravotní péče (hrozba omezování počtu ambulancí a nemocničních oddělení), omezenými finančními možnostmi města, odlivem zdravotnického personálu, rostoucími požadavky na mzdy a SZP	Vybavenost (zdravotnictví)
T. 2.	Pestrá konkurenční nabídka volnočasových aktivit a sportovního vyžití v okolních obcích	Vybavenost
T. 3.	Nedostatečná kapacita předškolních zařízení, s ohledem na nový zákon	Vybavenost
T. 4.	Podcenění cestovního ruchu a volnočasových aktivit jako předmětu podnikání a významného zdroje tvorby pracovních míst	Vybavenost, hospodářství

T. 5.	Legislativní změny, příjmová stránka rozpočtu města – zejména příjmy daňové, nestabilní systém financování sociálních služeb	Správa obce, obyvatelstvo
T. 6.	Projektová nepřipravenost může vést k omezenému okruhu možných dotací pro město, byrokracie dotačních programů a snižování podpory na realizaci potřebných projektů, konflikt rozvojových záměrů s požadavky platné legislativy	Správa obce, hospodářství, životní prostředí
T. 7.	Nedostatečná podpora regionu ze strany státní a krajské administrativy	Správa obce
T. 8.	Socioekonomické změny	Obyvatelstvo
T. 9.	Existence vyloučených lokalit, migrace (příliv) zejména nepřizpůsobivých občanů, růst rizikových skupin participujících na státních dávkách u obyvatelstva s nízkou vzdělaností, zvyšování počtu sociálně slabých rodin a osob dlouhodobě nezaměstnaných, nárůst trestné činnosti Nezájem a lhostejnost veřejnosti k sociálně patologickým jevům.	Obyvatelstvo
T. 10.	Nízká kupní síla obyvatelstva pro financování volnočasových aktivit	Obyvatelstvo
T. 11.	Stárnutí populace	Obyvatelstvo
T. 12.	Neochota občanů zapojit se do veřejných záležitostí	Obyvatelstvo
T. 13.	Nevyhovující stav autobusového nádraží	Infrastruktura (doprava)
T. 14.	Neřešení odklonu páteřní automobilové dopravy mimo město (obchvat)	Infrastruktura (doprava)
T. 15.	Přírodní vlivy a katastrofy (povodně, živelné pohromy apod.)	Životní prostředí
T. 16.	Blackout – neřešení zásobování elektrickou energií	Infrastruktura

B. NÁVRHOVÁ ČÁST STRATEGICKÉHO PLÁNU ROZVOJE MĚSTA RUMBURK

B.1. STRATEGICKÁ VIZE

Vize představuje dlouhodobý obraz o budoucnosti města Rumburk, o tom, jak se bude město měnit a zlepšovat na základě souboru představ a priorit. Vize je „směrovkou“ rozvoje na příštích deset let. Je formulována jako výstižné vyjádření toho, jaké je město v představách občanů a samosprávy města, k čemu směřuje. Jako vizi rozvoje si město Rumburk stanovilo:

Rumburk je příhraničním městem, přirozeným správním a kulturním centrem Šluknovského výběžku s bohatou historií a tradicí průmyslové výroby. Město má vybudované zázemí pro spokojený a plnohodnotný život, s příznivými podmínkami pro podnikání a cestovní ruch. Základní vizí je být městem propojeným s přitažlivou okolní krajinou Chráněné krajinné oblasti Lužické hory, Labské pískovce a NP České Švýcarsko. Rumburk chce být městem s dostupnými službami, kde je zajištěna kvalitní zdravotní péče a široká paleta možností pro aktivní odpočinek. Současně chce být klidným a bezpečným městem bez sociálních disparit, městem podporujícím dobré mezilidské vztahy, kde se udržují a rozvíjí tradiční kulturní a společenské akce, kde se vytváří dobré podmínky pro spokojený společenský život, pro vzdělání, podnikání a seberealizaci. Rumburk chce být atraktivní pro obyvatele i návštěvníky. Rumburk chce být městem s trvale udržitelným rozvojem.

Vize na období 2017-2026 vychází ze skutečností, které jsou výstupem analytické části, výstupem z jednání pracovních skupin a z programového výboru, reflektují na závěry ze SWOT analýzy. Vize respektuje limitující faktory Šluknovského výběžku i samotného města.

K naplnění strategické vize si město stanovilo dlouhodobé strategické cíle, které odpovídají výsledkům SWOT analýzy, připomínek a podnětům, které jsou výstupem z veřejného projednání.

Aktualizace této vize na období 2021 -2027 je nutným předpokladem pro čerpání dotací v novém programovém období. V současné době se strategický dokument stává nutnou přílohou pro čerpání dotačních prostředků a jeho aktualizace je proto nezbytná.

B.2. DLOUHODOBÉ STRATEGICKÉ CÍLE (DSC):

DSC. 1. Rozvinutá funkční technická infrastruktura

Popis cíle:

Vyhovující síť silnic I., II., III. třídy, místních komunikací a ulic pro motorovou i nemotorovou dopravu respektující potřeby osob s hendikepem a bezpečnost silničního provozu, včetně zklidnění dopravy v centrální části města. Zkapacitnění zásobování elektrickou energií Šluknovského výběžku. Funkční inženýrské sítě a jejich rozvoj i v okrajových částech města. Vytvoření podmínek pro moderní bydlení a efektivní podnikání.

DSC. 2. Odpovídající spektrum a úroveň služeb, modernizované objekty občanské vybavenosti a bydlení

Popis cíle:

Zlepšení stavebně technického stavu školních objektů. Zvýšení kvality a udržení sítě škol a zkapacitnění předškolního vzdělávání. Odpovídající sociální zařízení ve školách. Stabilizované a funkční zdravotnické služby. Odpovídající spektrum ostatních služeb. Zabezpečená dopravní obslužnost na území města. Revitalizace sídlišť a rekonstrukce objektů bydlení ve správě města.

DSC. 3. Podpora zaměstnanosti a podnikání, rozvinuté a prosperující hospodářství

Popis cíle:

Podpora podnikatelských aktivit, které přispějí k tvorbě pracovních míst. Oživení brownfields a průmyslových ploch. Aktivní spolupráce s podnikatelským sektorem a podpora místních produktů.

DSC. 4. Udržitelně rozvinutý cestovní ruch, pestrá paleta volnočasových aktivit a zachování kulturního dědictví

Popis cíle:

Rozvinutý cestovní ruch na základě zpřístupnění místních i okolních atraktivit a příležitostí pro trávení volného času v létě i v zimě. Cestovní ruch přístupný pro všechny sociální vrstvy, respektující šetrný přístup k přírodě a pro všechny formy turistiky. Pestrá nabídka pro aktivní trávení volného času pro sportovní vyžití, pro kulturní vyžití a relaxaci. Rekonstruované objekty kulturního vyžití. Zachování kulturního dědictví.

DSC. 5. Udržení a rozvoj kvalitního životního prostředí

Popis cíle:

Udržovaná kulturní krajina a bohatá zeleň ve městě, efektivní odpadové hospodářství, estetická a udržovaná stávající veřejná prostranství. Řízený vodní režim na tocích protékajících městem s odpovídajícími protipovodňovými opatřeními. Vybudování systému zadržování vody v krajině pro ekologickou stabilitu.

DSC. 6. Další rozvoj občanské společnosti ve spojení s efektivní veřejnou správou

Popis cíle:

Udržení a rozvoj širokého spektra zájmové činnosti a práce s mládeží, spočívající ve smysluplném využití volného času mládeže ve spolupráci s NNO. Obnova objektů veřejné správy. Zabezpečení digitalizace veřejné správy s důrazem na osobní ochranu elektronických dat. Snižování energetické náročnosti veřejných zařízení a zlepšení bezbariérové dostupnosti.

DSC. 7. Zvýšení sociální stability a bezpečnosti

Popis cíle:

Udržení a rozvoj širokého spektra činnosti sociálních služeb, zapojení ohrožených skupin obyvatelstva do procesů návratu do plnohodnotného života, podpora rozvoje občanských iniciativ a rozvoj komunitního stylu při řešení sociálních disparit. Zajištění odpovídajícího sociálního bydlení pro cílové skupiny. Efektivní prevence a předcházení patologickým jevům s důrazem na problémovou mládež a drogově závislé. Zvýšení pocitu bezpečí obyvatel.

B.3. PROGRAMOVÉ PRIORITY (PP)

Programové priority jsou formulovány s ohledem na plnění Strategické vize a Dlouhodobých strategických cílů rozvoje města Rumburku.

Programové priority jsou navrženy na plánované období tak, aby byly nadčasové nad volebními cykly samosprávy, reflektovaly programovací období Evropské unie, avšak s přesahem do roku 2026, tedy na střednědobý časový horizont. Programové priority jsou stanoveny na základě definovaných problémů i potřeb místních aktérů a vyjadřují představy o budoucím stavu města, kterých by mělo být přednostně dosaženo v cílovém roce 2026.

Aktualizace programových priorit na období 2021 -2027 vychází z možných zdrojů čerpání dotačních prostředků v novém programovém období a jsou zaměřeny na trvalý rozvoj města.

PP. 1. Regenerace území a rozvoj technické infrastruktury

Popis a odůvodnění:

Pro rozvoj území je limitující trvalé zlepšování stavebně technických parametrů a plánovitý rozvoj technické infrastruktury. Tam, kde je to vhodné, v kooperaci s majiteli a správci sítí zajistit jejich rozvoj. Nová technická infrastruktura ve vybraných lokalitách je jedním z hlavních bodů rozvoje a bez její realizace není možné uvažovat o rozvoji moderního bydlení, efektivního podnikání i zajištění kvalitních služeb. Ve spolupráci s Ústeckým krajem, s obcemi Šluknovského výběžku a správcem přenosové soustavy bude intenzivně hledáno řešení na zkapacitnění v zásobování elektrickou energií.

Dalším úkolem je pro střední sociální vrstvu vytvořit podmínky pro výstavbu rodinných domů, vymezit rozvojové lokality pro hospodářské aktivity, pro bytovou zástavbu a individuální výstavbu RD, pro volnočasové aktivity – sport, rekreaci a další aktivity při respektování principů udržitelného rozvoje.

V oblasti dopravní infrastruktury je nutné řešit nevyhovující stav vybraných místních komunikací i silnic v majetku Ústeckého kraje, včetně západního obchvatu města, který by měl přinést zklidnění dopravy v centrální části města. Pro zlepšení dopravních vazeb a propustnosti dopravy budou ve vybraných částech města vybudována nová propojení ulic. Komplexní řešení vyžadují plochy klidové dopravy, které jsou nedostatečné, z čehož pramení nevyhovující kapacita parkovacích stání. Předmětem řešení nevyhovujícího stavu dopravní infrastruktury jsou i související doprovodné navazující konstrukční prvky včetně rozšíření a obnovy veřejného osvětlení. Kritická místa dopravy, která jsou z hlediska bezpečnosti silničního provozu kolizní (např. křížení a další), budou koncepčně vyřešena (pěší zóny, chodníky, autobusové zálivy, bezpečné přechody a místa pro přecházení pro chodce, měřiče rychlosti a další bezpečnostní prvky tam, kde je to nezbytné). Prioritně bude předmětem řešení bezpečnost silničního provozu i budování cyklostezek. Bezpečnostní opatření budou realizována v souladu s cíli Národní strategie bezpečnosti silničního provozu ministerstva dopravy. Tato strategie vytyčuje cíle, základní principy a návrhy konkrétních opatření směřující k zásadnímu snížení nehodovosti na silnicích. Preferovány budou cyklostezky k cestě za zaměstnáním, do škol a volnočasovou cykloturistikou.

V oblasti zlepšení vzhledu a atraktivity veřejných prostranství je prioritou pokračování v úpravách vybraných ploch a lokalit (parkové úpravy, zeleň, mobiliář atp.). Pro zajištění koncepčního řešení bude provedena pasportizace parků a veřejných prostranství. V plánech je revitalizace sídlišť a tím vytvoření podmínek pro rozšíření a estetické zvelebení veřejných

prostranství.

PP. 2. Odpovídající služby a občanská vybavenost, bydlení

Popis a odůvodnění:

Prioritou je zkvalitnění veřejných služeb a podmínek života v Rumburku. V oblasti občanské vybavenosti - školství bude v souladu s „DLOUHODOBÝM ZÁMĚREM VZDĚLÁVÁNÍ A ROZVOJE VZDĚLÁVACÍ SOUSTAVY ČESKÉ REPUBLIKY NA OBDOBÍ 2015-2020“

prioritně kladen důraz na zvýšení kvality, efektivity vzdělávání, inkluzi, bezbariérový přístup. U předškolního vzdělávání budou prioritně podporovány aktivity k zajištění potřebné kapacity mateřských škol v souladu se školským zákonem s důrazem na kvalitní péči o dítě. Bude dořešen stavebně technický stav objektů, bezbariérový a bezpečný přístup, vybavení zahrad, oplocení a přilehlé parkování. V oblasti základního školství bude řešena modernizace a úprava objektů školských zařízení (snížení energetické náročnosti, sociální zařízení, kuchyně, výtah, úprava suterénu, kanalizace atp.) a souvisejících prostor (chodníky, sportoviště, běžecké dráhy, oplocení atp.) Zlepšování podmínek pro aplikaci konektivity a využívání ICT pro žáky i učitele a to i mimo vyučování - využívání ICT ve všeobecně vzdělávacích a odborných předmětech - rozvoj partnerství a síťování partnerství, spolupráce a výměna zkušeností mezi školami a školskými zařízeními navzájem a mezi školami, školskými zařízeními, nestátními neziskovými organizacemi a dalšími aktéry v oblasti vzdělávání. Město bude klást důraz na stavební úpravy, pořízení vybavení pro zajištění rozvoje v oblasti zvýšení kvality vzdělávání ve vazbě na budoucí uplatnění na trhu práce a potřeby sladění nabídky a poptávky na regionálním trhu práce (např. spolupráce SZdŠ a OA a jinými firmami). Podporovány budou aktivity inkluzivního vzdělávání na území správního obvodu ORP se sociálně vyloučenými lokalitami. Dále bude podporován rozvoj přeshraniční spolupráce škol. Prioritní záměry budou realizovány v souladu s MAP (Místním akčním plánem v oblasti školství).

V oblasti středního školství je prioritou zachování oborů vzdělávání poskytovaných stávajícími SŠ v Rumburku – Gymnázium Rumburk, SZdŠ a OA Rumburk, SŠ mediální grafiky a polygrafie Rumburk. Důraz bude kladen na udržení a další rozvoj vzdělávacích oborů v oblasti zdravotnictví.

Prioritou města je udržení a zkvalitnění zdravotní péče a služeb v oblasti zdravotnictví všemi dostupnými prostředky.

Prioritou v oblasti služeb je zajištění dopravní dostupnosti a obslužnosti na úrovni „městské dopravy“ do sídelních lokalit se soustředěnou zástavbou a do prostoru nákupních center.

V centru a v prostoru nákupních center bude zajištěno odpovídající sociální zařízení – veřejné WC. Prioritně bude řešena revitalizace sídlišť tak, aby se stala důstojným a atraktivním místem k bydlení. Rekonstrukce objektů k bydlení, které jsou ve správě města, bude provedena za účelem odstranění nevyhovujícího technického stavu a dosažení energetického standardu.

PP. 3. Rozvoj podnikatelských aktivit a tvorba pracovních příležitostí

Popis a odůvodnění:

Ve městě Rumburk je průměrná nezaměstnanost. Nezaměstnanost má sice v současné době klesající trend, ale i přes to budou hledány cesty ke znovuoživení dříve průmyslových ploch a opuštěných průmyslových areálů - brownfields, které budou i nadále určeny k

hospodářské, respektive průmyslové činnosti. Problematika sociálních disparit mezi obyvatelstvem vyplývá z nedostatku pracovních příležitostí a uplatnění pro osoby ohrožené sociální exkluzí, s nízkým stupněm vzdělání, bez pracovních návyků a dovedností a z toho pramenící nezaměstnanosti. Část místního obyvatelstva vyjíždí za prací mimo město. V důsledku toho může eskalovat problém vyliďňování Rumburku a odchod vzdělaných lidí za lepším pracovním uplatněním. Pro zlepšení zaměstnanosti budou městem vytvářeny podmínky pro rozvoj bytové politiky.

Město může být aktivním iniciátorem a koordinátorem aktivit vedoucích k odstraňování překážek v podnikání a chce trvale vytvářet vhodné podmínky k rozvoji a ke vzniku nových podnikatelských iniciativ. Město může vlastním pobídkovým programem zaměřeným na rozvoj hospodářství a podnikání podporovat nové i stávající ekonomické aktivity (např. tržnice s regionálními produkty, katalog místních služeb, marketingová podpora). Město bude aktivně spolupracovat s Ústeckým krajem a agenturou CzechInvest při propagaci průmyslových zón a uplatňovat nástroje k oživení brownfields. Oživení průmyslových ploch a průmyslových areálů je prioritou vedoucí k vytvoření pracovních příležitostí. Je třeba iniciovat nové ekonomické aktivity k využití průmyslových objektů a podporovat aktivity v oblasti výroby místních a regionálních produktů. Podporu si zaslouží i zvyšování úrovně v získávání nových dovedností a pracovních návyků pro lepší uplatnění na trhu práce. Pro prohloubení spolupráce s podnikatelským sektorem bude ustanovena hospodářská rada města sloužící k vzájemné výměně informací a k rozvoji spolupráce veřejného a podnikatelského sektoru. Problematika nezaměstnanosti, která je ve městě Rumburk průměrná, je jednou z oblastí vyžadujících řešení vedoucí k udržení sociálního smíru například vytvářením podporovaného zaměstnání či chráněných pracovních míst. Jedním ze způsobů řešení aktivní politiky zaměstnanosti městským úřadem bude pokračování ve spolupráci s ÚP a zaměstnávání osob na VPP (veřejně prospěšné práce) a na VS(veřejná služba).

PP. 4. Cestovní ruch, volnočasové aktivity, kultura a historické dědictví

Popis a odůvodnění:

Cestovní ruch je jednou z možností rozvoje města a může být významným zdrojem finančních příjmů a další cestou rozvoje zaměstnanosti. Rozvoj cestovního ruchu lze stavět na geografické poloze města v blízkosti hranic se SRN, na místních a blízkých atraktivitách a příležitostech pro trávení volného času v létě i v zimě (Dymník, Racek, Strážný vrch, CHKO Lužické hory, CHKO Labské pískovce, NP České Švýcarsko). Pro rozvoj cestovního ruchu bude podporována spolupráce města s místními aktéry a bude rozvíjen funkční destinační management cestovního ruchu, který by měl koordinovat činnosti v cestovním ruchu, usilovat o zvyšování kvality a rozšiřování nabídky relaxace, sportovního vyžití, ubytování a stravování. Management cestovního ruchu bude koordinovat financování společných projektů s podnikatelským sektorem na bázi partnerství a synergických efektů. Prioritou je přiblížení přírodních hodnot nejen občanům města, ale i návštěvníkům. Priorita zahrnuje podporu zpřístupnění turisticky zajímavých míst. Zpestření pro návštěvníky Rumburku přinese budování nových vyhlídkových okruhů a stezek, obnova a rekonstrukce místních památek včetně jejich zpřístupnění. Potenciál má rozšiřování nabídky pro cyklisty a pěší turisty budováním turistické infrastruktury - sítě cyklistických, turistických, běžkařských stezek, které mohou být i tematicky zaměřené, včetně doprovodné infrastruktury (nástupní

místa, parkoviště, odpočinková místa s mobiliářem, doplnění připomínky návštěvy významných osobností atp.). Cestovní ruch by měl být dostupný všem společenským vrstvám a osobám s hendikepem.

V oblasti sportu je prioritou přivést ke sportování a pohybovému vyžití širší veřejnost a nabídnout vyžití v rekreačních sportech (běh, jízda na kole, nordwalking, in-line bruslení, geocaching, běh na lyžích a turistika) a uspokojit zvýšený zájem o relaxaci a wellness (whirlpool, saunování, vodní atrakce). Cílem je zatraktivnit sportovní zařízení (např. dostavba Zimního stadionu) a ve společnosti prosadit pohybové návyky jako součást plnohodnotného života a aktivní relaxace. K tomu účelu bude realizována modernizace a rozšíření stávajících sportovních zařízení včetně příslušného zázemí. Významná část aktivit směřuje k rekonstrukci (stadionu, tréninkového hřiště atp.) a k rozšíření nabídky víceúčelových sportovišť, venkovních hřišť (workout hřiště), zatraktivnění plaveckého bazénu včetně přilehlých venkovních ploch (volnočasový park), k modernizaci lyžařského areálu na Strážném vrchu, k renovaci koupaliště Racek a v delším horizontu i k vybudování nové sportovní haly. S ohledem na komunitní plánování lze předpokládat, že budou do přípravy realizace zapojeny děti a mládež prostřednictvím škol a organizací, které pracují s dětmi nebo mládeží (např. DDM a Schrödingerův institut). Pro podporu cestovního ruchu bude věnována pozornost propagaci města (propagační materiály, rozšíření nabídky služeb infocentra atp.). Svou výjimečností jsou pozitivně vnímány objekty historického kulturního dědictví jako součást bohaté historie (nejen Loreta) a odkaz historických událostí (Rumburská vzpoura, válečné pomníky atp.) jako součást kulturní krajiny a životního prostředí. Pro podporu lokálního patriotismu bude podporováno restaurování a oprava historických kulturních památek a jejich zpřístupnění. V oblasti kultury bude rekonstruována Městská knihovna, bude provedena obnova Lorety Rumburk, klášterního kostela sv. Vavřince, děkanského kostela sv. Bartoloměje případně další kulturní památky ve městě.

PP. 5. Životní prostředí

Popis a odůvodnění:

V oblasti životního prostředí je nutné šetrné nakládání s přírodními zdroji k udržení přírodních hodnot nejen na území volné krajiny, ale i v zástavbě na území města. Programově budou podporovány aktivity posilující ekologicko-stabilizační funkce významných krajinných prvků, aktivity na obnovu vegetace na určených místech. Prioritou jsou aktivity na vodních tocích za účelem odbahnění rybníků, utváření vodních prvků v krajině (regulace) s ekostabilizační a retenční funkcí jako jsou meandry, dokončení oprav na odstranění povodňových škod, opravy a výstavby mostků a lávek.

Důležitá je udržovaná a šetrně obhospodařovaná kulturní krajina na bázi ekologického hospodaření. Prioritou jsou parkové úpravy a revitalizovaná i nově vysazovaná zeleň ve vybraných lokalitách města. Město bude iniciovat aktivity vedoucí ke zkrášlení města zapojením občanů, žáků a studentů.

Ve městě funguje odpadové hospodářství, přesto však zůstávají prioritou aktivity vedoucí k jeho dalšímu zdokonalování, k efektivnímu nakládání s odpady a provádění osvěty mezi obyvatelstvem.

Prioritně bude podporováno aktivní zapojení občanů města při realizaci akcí orientovaných na životní prostředí, které povedou k ekologické výchově a získávání pozitivních návyků a vztahu k ochraně hodnot životního prostředí. Pro zlepšení a udržení kvalitního životního prostředí budou ve spolupráci se spolky a NNO iniciovány aktivity směřem k pořádání pravidelných

ekologických (úklidových) akcí - např. akce „Uklidme Česko“, aplikovaně „Uklidme si Rumburk“. Jednou z priorit by měla být i výsadba nových alejí.

PP. 6. Efektivní veřejná správa a aktivní občanská společnost

Popis a odůvodnění

Prioritou je přátelský výkon veřejné správy k občanům tak, aby byla přístupná bez bariér i pro imobilní občany. Pro snížení nákladů veřejné správy a jejího zefektivnění se počítá s využitím prvků energetických úspor, nových ekologických, případně alternativních nebo obnovitelných zdrojů energie s cílem snížit energetickou náročnost a dosáhnout odpovídajícího energetického standardu veřejných budov včetně zlepšení jejich bezbariérové dostupnosti. Podporována bude modernizace informačních a komunikačních systémů pro specifické potřeby veřejné správy a složek integrovaného záchranného systému.

Prioritou je podpora rozvoje širokého spektra zájmové činnosti a občanských iniciativ. Pro podporu aktivit v zájmové činnosti bude podporováno budování zázemí pro spolkovou činnost. Budou podporovány aktivity vedoucí ke zlepšení spolupráce města, škol a zájmových organizací při pořádání kulturních, společenských, sportovních a dalších akcí pro efektivní využití městských zařízení.

Prioritně budou podporovány aktivity vedoucí k přeshraniční spolupráci a propojení regionů - spolupráce v oblasti kulturních zvyků partnerských regionů, podpora provázanosti a odstraňování bariér, spolupráce na společných projektech, vzájemná propagace v rámci čtyřměstí. Město preferuje aktivity přeshraniční spolupráce v oblasti koordinace spolupráce institucí veřejné správy, vytváření partnerství a přeshraničních struktur.

Veřejná správa bude nadále preferovat využívání pracovníků na VPP (veřejně prospěšné práce) a VS (veřejná služba).

Bude zvažováno zřízení technických služeb města.

PP. 7. Sociální stabilita a bezpečnost

Popis a odůvodnění:

Pro řešení sociálních disparit ve městě je nutné zachování a rozvoj širokého spektra činností sociálních služeb. Prioritně budou podporovány aktivity a nástroje k zapojení ohrožených skupin obyvatelstva do procesů návratu do plnohodnotného života. Podpora bude směřována do sociálního začleňování a zvýšení uplatnitelnosti na trhu práce. Řešením mohou být aktivity vedoucí ke vzniku veřejných víceúčelových zařízení, ve kterých se setkávají členové komunity za účelem realizace sociálních, vzdělávacích, kulturních a rekreačních aktivit s cílem zlepšit sociální situaci těchto jednotlivců a komunity jako celku.

Podporována bude i výstavba, zřizování a rekonstrukce stávajících zařízení pro poskytování komunitní péče a bydlení pro osoby s hendikepem, pro matky s dětmi a pro osoby, které se ocitly v tíživé životní situaci. Nadále bude podporováno nízkoprahové zařízení pro mládež. Podpořen může být např. domov se zvláštním režimem či domov pro osoby se zdravotním postižením. Úpravou budou objekty uspořádány jako běžná domácnost s ložnicemi, kuchyní či kuchyňským koutem, obývacím pokojem, toaletou, koupelnou a nezbytným technickým zázemím. Sociální bydlení umožní přístup k udržení dlouhodobého, kvalitativně standardního a prostorově nesegregovaného bydlení.

Otázka zaměstnanosti a sociálního začleňování bude řešena i formou podpory sociálního podnikání. Obdobně bude řešena zaměstnanost i pro osoby s těžkým tělesným, smyslovým nebo mentálním postižením, které podstatně omezuje jejich pohybovou nebo orientační schopnost. Pracovní příležitosti budou řešeny podle druhu a stupně postižení prostřednictvím vzniku chráněných pracovních míst pro osoby ZTP.

Prioritně bude řešeno sociální bydlení.

Město bude podporovat aktivity vedoucí ke zvýšení bezpečí občanů. Prioritou je efektivní prevence kriminality a předcházení patologickým jevům s důrazem na mladistvé, zvyšování vybavenosti a odborné kvality služeb bezpečnostních složek - strážníků MP, vytvářením míst asistentů prevence kriminality. K tomu bude účelně a efektivně využíváno preventivních programů MVČR. Při řešení těchto problémů bude preferována spolupráce města a školských zařízení.

Prioritně byly nadefinovány oblasti k řešení a udržení sociálního smíru a zajištění bezpečnosti obyvatelstva města. Některé návrhy mají průnik do dalších priorit.

PODPORA BYDLENÍ

např. krizové bydlení, startovací byty, sociální byty, chráněné byty, byty s pečovatelskou službou, domov pro seniory, samostatné bydlení pro mládež z ústavní péče nebo propuštěné z výkonu trestu a pro osoby propuštěné z výkonu trestu, rozvoj sítě sociálních a sociálně zdravotních služeb zaměřených na pomoc a podporu seniorům (pobytové služby), zajištění systému prostupného bydlení prostřednictvím např. krizového bydlení, noclehárny, azylového bydlení po startovací byty, nízkonákladové byty, byty s doprovodnou sociální službou apod.

PODPORA ROZVOJE TRHU PRÁCE

např. VPP, sociální podnikání, zdravotně sociální pracovník

PODPORA ZAMĚSTNÁNÍ

např. vytvářet podporované zaměstnání či chráněná pracovní místa pro osoby znevýhodněné na trhu práce.

ROZŠÍŘENÍ SLUŽEB PREVENCE

např. vznik sociálně aktivizačních služeb pro rodiny s dětmi a rozšíření územní dostupnosti, terénní programy, dopravní hřiště, posílit kapacitu a nabídku volnočasových aktivit pro děti a mládež zejména „problémovou mládež“, K-centrum - rozšíření služeb, vytvoření pozitivního prostředí pro předcházení a vytváření sociálně patologických jevů na území města Rumburk, lepší zabezpečení pro MŠ, rozšíření programu asistent prevence kriminality, legální plochy pro sprejerství - jako alternativa terénní práce NZDM, vybudování lokalit pro aktivní odpočinek na území města, probační programy, nízkoprahové zařízení pro děti a mládež

MODERNIZACE KAMEROVÉHO SYSTÉMU

např. vyhodnocení, rozšíření, účelnost, systematické sledování, fotopasti, společné hlídky MP a PČR

PODPORA PREVENCE, PORADENSTVÍ, VZDĚLÁVACÍCH AKTIVIT A PÉČE

např. odborné sociální poradenství, poskytnutí pomoci osobám ohroženým násilím a zneužíváním formou odborného poradenství a emoční podporou, podpora vzdělávacích aktivit např. v oblasti bezpečnosti, výchovy, finanční gramotnosti

ROZVOJ PRO SOCIÁLNÍ OBLAST

např. koordinátor sociálních služeb, systematické sledování a vyhodnocování sociálně patologických jevů, komunitní plánování, prevence, romští mentoři, dozorové hlídky u škol a v postižených oblastech, víceúrovňová spolupráce s Agenturou pro sociální začleňování, komplexní program pro prevenci kriminality, asistenti prevence kriminality

SYSTÉM PODPORY SUBJEKTŮ SOCIÁLNÍCH SLUŽEB

např. podávání a realizace měkkých projektů ve spolupráci s NNO, podpora prezentace subjektů sociálních služeb v místním tisku

DOPRAVNĚ BEZPEČNOSTNÍ, POŽÁRNĚ BEZPEČNOSTNÍ, BEZPEČNOSTNÍ A KRIZOVÝ ROZVOJ

např. protipovodňové hlásiče, městský rozhlas, systém varování před potencionální hrozbou, lepší vybavení pro MP a dobrovolné hasiče, personální rozšíření, radary, společné hlídky MP a PČR

ZAJIŠTĚNÍ DOSTUPNÝCH ODBORNÝCH SLUŽEB

např. specializovaný odborník, psycholog, psychiatr, dětský psychiatr, mediátor, etoped.

Prioritní cíle k řešení v oblasti bezpečnosti a prevence kriminality

Snížení počtu spáchaných trestných činů i přestupků a zvýšení pocitu bezpečí obyvatel ve vybraných lokalitách, eliminace dopadů trestných činů na oběti

- zachování pozic asistentů prevence kriminality
- společné hlídky městské policie a Policie ČR
- zachování poradenství pro oběti trestných činů
- zachování romského mentoringu

Dlouhodobá a komplexní osvěta v oblasti prevence kriminality se zřetelem na specifikované cílové skupiny

- rozšíření komplexního preventivního programu (časová dotace, typy škol, důraz na vybraná témata)
- vybudování dopravního hřiště

Snížení rizikového chování i dostupnosti drog spojených s různými typy závislostí

- navýšení personálních kapacit zapsaným ústavem White Light I. Rumburk, který poskytuje služby celému Šluknovsku

Snížení míry zadlužení a zvýšení finanční gramotnosti obyvatel města se zaměřením na osoby ohrožené sociálním vyloučením

- zvážit provoz dluhové poradny, která by poskytovala bezplatné poradenské služby
- zpřístupnit důstojné bydlení i osobám sociálně vyloučeným či sociálním vyloučením ohroženým

Zkvalitnění systému prevence kriminality vhodnou spoluprací odpovědných subjektů a realizací vhodných opatření

- zavedení pozice koordinátora sociálních služeb
- zachovat terénní práci poskytovanou městem a neziskovými organizacemi případně její obohacení (zavedení pozice zdravotně-sociálního pomocníka apod.)

Snížení problémového chování mládeže

- město by mělo udržovat existující plochy pro neorganizované trávení volného času mládeže a je třeba projednávat možnost vybudování nových (např. již dlouho diskutovaného klubu pro mladé coby nezávislého a nízkoprahového prostoru, nikoli registrované sociální služby)

- posílení primární prevence pro tuto cílovou skupinu
- Efektivní šíření informací z oblasti prevence kriminality mezi širokou veřejnost

Termín dosažení programových cílů strategického plánu města je rok 2026

B.4. PROGRAMOVÁ OPATŘENÍ (PO) A AKTIVITY (A) K NAPLNĚNÍ PROGRAMOVÝCH PRIORITY

Programová opatření blíže specifikují nástroje, jakými má být dosaženo programových priorit. Aktivity upřesňují prostředky, kterými mají být naplněna programová opatření a kterých bude použito k dosažení cílů a priorit.

Tyto programové aktivity jsou aktualizovány v roce 2021 pro programové období 2021 – 2027. Přeškrtnuté aktivity jsou již zrealizované, či právě probíhá realizace nebo byly vyškrtnuty z investičních záměrů.

PP. 1. Regenerace území a rozvoj technické infrastruktury

PO. 1.1. Technická infrastruktura

Aktivita

- A. 1.1.1. Kanalizace a vodovod Rumburk-lokalita SEVERNÍ- I. etapa
- A. 1.1.2. Kanalizace a vodovod Rumburk-lokalita SEVERNÍ- II. etapa
- A. 1.1.3. Vodovod – Antonínovo údolí, Rumburk III (prodloužení)
- A. 1.1.4. Průmyslová zóna Rumburk – zkapacitnění STL plynovodu
- A. 1.1.5. Rozšíření vodovodu Rumburk - lokalita „Dolní Křečany a Popluží“
- A. 1.1.6. Zkapacitnění přívodu el. energie do Šluknovského výběžku
- A. 1.1.7. Plynofikace okrajových částí města

PO. 1.2. Bezpečná dopravní infrastruktura

Aktivita

- ~~A. 1.2.1. Most č. 16 v ul. Sukova (u zimního stadionu)~~
- A. 1.2.2. Chodník a cyklostezka ze sídliště V Podhájí k plaveckému bazénu
- A. 1.2.3. Výstavba cyklostezek směr Krásná Lípa-Studánka-Jiříkov
- A. 1.2.4. Rekonstrukce a dostavba chodníků včetně křižovatek ul. Jiříkovská
- A. 1.2.5. Rekonstrukce a dostavba chodníků v ul. Krásnolipské
- A. 1.2.6. Komunikace a parkovací plochy Rumburk-ul. Františka Nohy včetně chodníku v ul. Tyršova
- 1
- A. 1.2.7. Stavba parkoviště v prostoru za FÚ a za jídelnou ZŠ Tyršova
- ~~A. 1.2.8. Výstavba parkoviště v rámci revitalizace sídliště Na Valech po bývalých stavebninách~~

A. 1.2.9. Výstavba parkoviště pod Lužanem místo demolovaného bývalého kina – včetně doprovodné zeleně

~~A. 1.2.10. Výstavba parkoviště na Třídě 9. května u Lorety Rumburk~~

A. 1.2.11. Městský parkovací dům

A. 1.2.12. Rozšíření a obnova veřejného osvětlení

A. 1.2.13. Západní obchvat města silnice – II/266 Rumburk-Šluknov

A. 1.2.14. Bezpečné křížení komunikací ve městě

PO. 1.3. Rozvojové plochy pro moderní bydlení

Aktivita

A. 1.3.1. Plochy pro rodinné bydlení ve vybraných lokalitách dle ÚPD

PO. 1.4. Esteticky upravená veřejná prostranství

Aktivita

A. 1.4.1. Revitalizace městských parků a prostranství včetně veřejné zeleně

A. 1.4.2. Revitalizace drobných sportovních ploch ve městě

A. 1.4.3. Revitalizace dětských hřišť ve městě

PP. 2. Odpovídající služby a občanská vybavenost, bydlení

PO. 2.1. Vzdělávací sektor

Aktivita

A. 2.1.1. Rozšíření kapacity mateřských škol ve vazbě na novelu školského zákona – alternativně výstavba nové MŠ

A. 2.1.2. Bezbariérové přístupy do MŠ zřizovaných městem Rumburk

A. 2.1.3. Parkovací místa pro MŠ zřizované městem Rumburk

~~A. 2.1.4. Výměna oken v MŠ Vojtěcha Kováře – dokončení~~

A. 2.1.5. Zabezpečení objektů MŠ zřizovaných městem Rumburk

A. 2.1.6. Rekonstrukce a vybavení školních zahrad MŠ včetně nového oplocení

~~A. 2.1.7. Modernizace ZŠ dle hygienických požadavků + bezbariérový přístup~~

A. 2.1.8. Volnočasové aktivity pro mládež

A. 2.1.9. Rekonstrukce zbývající části suterénu a výtah ZŠ Tyršova

- A. 2.1.10. ZŠ U Nemocnice – dokončení rekonstrukce areálu
- A. 2.1.11. Přeshraniční spolupráce škol
- A. 2.1.12. Zachování oborů vzdělání poskytovaných SŠ v Rumburku
- A. 2.1.13. Obnova dětského dopravního hřiště u objektu DDM alternativně u plaveckého bazénu
- A. 2.1.14. Využití objektu bývalé ZŠ v Dolních Křečanech

PO. 2.2 Udržení a zkvalitnění zdravotní péče a služeb

Aktivita

- ~~A. 2.2.1. Centralizace a modernizace Lužické nemocnice a polikliniky~~
- ~~A. 2.2.2. Rekonstrukce objektů Lužické nemocnice a polikliniky – rekonstrukce nemocničních areálů~~
- ~~A. 2.2.3. Rekonstrukce objektů Lužické nemocnice a polikliniky – rekonstrukce polikliniky~~
- ~~A. 2.2.4. Využití areálu nemocnice V Podhájí po sestěhování~~
- ~~A. 2.2.5. Vstup strategického partnera do Lužické nemocnice a polikliniky~~

PO. 2.3 Dopravní dostupnost a obslužnost

Aktivita

- A. 2.3.1. „Městská doprava“ do okrajových částí města

PO. 2.4 Sociální zařízení

Aktivita

- A. 2.4.1. Veřejné WC

PO. 2.5 Revitalizace sídlišť a objektů v majetku města

Aktivita

- A. 2.5.1. Revitalizace sídliště se soustředěnou zástavbou – ul. Vrchlického a ul. Matušova
- ~~A. 2.5.2. Revitalizace sídliště se soustředěnou zástavbou Na Valech~~
- A. 2.5.3. Revitalizace sídliště v Podhájí včetně doprovodné zeleně
- ~~A. 2.5.4. Revitalizace – zateplení domu č. p. 1467 v ul. Růžová a výměna oken~~
- ~~A. 2.5.5. Revitalizace – zateplení domu č. p. 283 v ul. Luční (DPS)~~
- A. 2.5.6. Oprava fasády v ul. Radniční č. p. 230 a č. p. 272

A. 2.5.7. Zateplení části objektu v ul. Sukova č. p. 1055

~~A. 2.5.8. Rekonstrukce objektu v ul. Jiříkovská – dům s pečovatelskou službou~~

PO. 2.6 Nová bytová výstavba

Aktivita

A. 2.6.1. Stavba 2 x 15 b. j. ul. Luční – malometrážní byty

A. 2.6.2. Střešní nástavby v ul. Vrchlického č. p. 15 – 17c; č. p. 18 – 20

PP. 3. Rozvoj podnikatelských aktivit a tvorba pracovních příležitostí

PO. 3.1. Oživení průmyslových ploch

Aktivita

A. 3.1.1. Propagace průmyslových ploch

A. 3.1.2. Oživení brownfields

PO. 3.2. Synergické efekty hospodářství a ekonomických aktivit

Aktivita

A. 3.2.1. Městská tržnice

A. 3.2.2. Hospodářská rada města

A. 3.2.3. Pestré služby v Rumburku - propagační brožura

PP. 4. Cestovní ruch, volnočasové aktivity, kultura a historické dědictví

PO. 4.1. Cestovní ruch dostupný pro všechny

Aktivita

A. 4.1.1. Nové cyklostezky, turistické trasy a in-line dráhy – nová páteřní trasa

A. 4.1.2. Významné historické postavy ve městě, oživení zaniklých zajímavostí - Studánková vesnička na Podhájí, Kiesslichův pohyblivý betlém – místní atraktivity pro rozvoj cestovního ruchu

~~A. 4.1.3. Nové webové stránky města~~

A. 4.1.4. Městský informační a navigační systém

A. 4.1.5. Turistický průvodce (bedekr) města Rumburk a okolí

A. 4.1.6. Nové produkty cestovního ruchu

A. 4.1.7. Oprava – rekonstrukce objektu „Krym“ pro účely cestovního ruchu

A. 4.1.8. Oprava – rekonstrukce objektu „bývalého pivovaru“ pro účely cestovního ruchu

~~A. 4.1.9. Zatraktivnění lokality Dymník~~

PO. 4.2. Atraktivní sportoviště, relaxace a volnočasové aktivity

Aktivita

A. 4.2.1. Dostavba zimního stadionu

A. 4.2.2. Workoutové hřiště

A. 4.2.3. Revitalizace letního stadionu

~~A. 4.2.4. Letní stadion – rekonstrukce a dostavba povrchů atletických disciplín~~

A. 4.2.5. Letní stadion - umělý trávník tréninkového hřiště v ul. Na Výsluní včetně umělého osvětlení

A. 4.2.6. Zatraktivnění plaveckého bazénu (tobogán) + venkovní bazén

A. 4.2.7. Nová sportovní zóna v ulici Sukova

A. 4.2.8. Výstavba multifunkční sportovní haly

PO. 4.3. Kultura a historické dědictví

Aktivita

A. 4.3.1. Rekonstrukce areálu letního kina na Strážném vrchu včetně zeleně

A. 4.3.2. Obnova Křížové cesty na Strážném vrchu včetně doprovodné zeleně

A. 4.3.3. Rekonstrukce objektu městské knihovny

A. 4.3.4. Rekonstrukce Lorety Rumburk a zpřístupnění loretánského podzemí

A. 4.3.5. Rekonstrukce klášterního kostela sv. Vavřince

A. 4.3.6. Rekonstrukce děkanského kostela sv. Bartoloměje

A. 4.3.7. Rekonstrukce objektu Pfeiferovy hrobky

A. 4.3.8. Obnova památníku z 1. sv. války

A. 4.3.9. Obnova památníku – válečný hrob

A. 4.3.10. Obnova drobných sakrálních staveb

A. 4.3.11. Obnova památek – historická sousoší

PP. 5. Životní prostředí

PO. 5.1. Vodní toky a protipovodňová opatření

Aktivita

- A. 5.1.1. Rekonstrukce historického mostu č. 31 v ul. Vojtěcha Kováře
- A. 5.1.2. Dokončení regulace toku Lučního potoka od ul. Bezručova po ul. Vojtěcha Kováře
- A. 5.1.3. Protipovodňová opatření Rumburk, ul. Rolnická – oprava Lučního potoka
- A. 5.1.4. Dokončení regulace Pstružného potoka od koupaliště po ZŠ U Nemocnice
- A. 5.1.5. Suchý poldr Antonínovo údolí, případně obnova rybníka
- A. 5.1.6. Rozšíření rybníka v ul. Kubelíkova v Rumburku 1 v rámci realizace protipovodňových opatření
- A. 5.1.7. Dokončení oprav povodňových škod na mostních konstrukcích
- A. 5.1.8. Výstavba lávky pro pěší z ul. Sukova k ZŠ U Nemocnice
- A. 5.1.9. Odbahnění rybníků Podhájí a Slévačská

PO. 5.2. Efektivní nakládání s odpady

Aktivita

- A. 5.2.1. Vybudování sběrného dvora v areálu kasáren v Rumburku
- A. 5.2.2. Osvěta efektivního nakládání s odpady

PP. 6. Efektivní veřejná správa a aktivní občanská společnost

PO. 6.1. Přátelská a efektivní veřejná správa

Aktivita

- A. 6.1.1. Moderně fungující městský úřad
- A. 6.1.2. Metropolitní komunikační síť ve městě Rumburk
- A. 6.1.3. Rekonstrukce - fasády objektu „A“ a „B“ městského úřadu včetně výměny oken
- A.6.1.4. Technické služby města

PO. 6.2. Podpora a rozvoj občanské společnosti

Aktivita

- A. 6.2.1. Podpora zájmových sdružení
- ~~A. 6.2.2. Rumburské noviny – nová redakční úprava~~

PP. 7. Sociální stabilita a bezpečnost

PO. 7.1 Stabilizovaná společnost bez sociálních disparit

Aktivita

- A. 7.1.1. ~~Zrekonstruovaný objekt v ul. Jiříkovská – DPS – zajištění provozu~~
- A. 7.1.2. Výstavba domu s pečovatelskou službou, případně domova pro seniory
- A. 7.1.3. Podpora sociálního bydlení
- A. 7.1.4. Rozvoj trhu práce, podpora zaměstnanosti osob ohrožených sociálním vyloučením
- A. 7.1.5. Sociální služby v Rumburku
- A. 7.1.6. Sociální prevence, poradenství, vzdělávací aktivity a péče
- A. 7.1.7. Nízkoprahové zařízení pro děti a mládež

PO. 7.2. Bezpečný Rumburk

Aktivita

- A. 7.2.1. Asistenti prevence kriminality
- A. 7.2.2. Modernizace kamerového systému
- A. 7.2.3. Radary na měření rychlosti na vybraných úsecích komunikací

B.5. ROZVOJOVÉ AKTIVITY

Aktualizované **Aktivity** k naplnění cílů, priorit Strategického plánu rozvoje města Rumburku na období 2021 - 2027.

Programová priorita PP. 1.	Regenerace území a rozvoj technické infrastruktury
Programové opatření PO. 1.1.	Technická infrastruktura
Aktivita A. 1.1.1.	Kanalizace a vodovod Rumburk-lokalita SEVERNÍ - I. etapa
Cíl	Zlepšení zásobování pitnou vodou a odvedení splaškových vod
Lokalizace aktivity	Severní
Předpokládané náklady/odborný odhad	69 615 000 Kč kanalizace 20 739 000 Kč vodovod
Partneři aktivity	SČVaK a.s., SVS a.s.
Cílová skupina	Místní obyvatelstvo, hospodářské subjekty
Harmonogram	2023 -2027
Soulad s územním plánem	Ano, vydané SP
Financování (fundraising)	OPŽP, rozpočet města, SČVaK a.s., SVS a.s.
Komentář	Investiční akce

Programová priorita PP. 1.	Regenerace území a rozvoj technické infrastruktury
Programové opatření PO. 1.1.	Technická infrastruktura
Aktivita A. 1.1.2.	Kanalizace a vodovod Rumburk-lokalita SEVERNÍ - II. etapa
Cíl	Zlepšení zásobování pitnou vodou a odvedení splaškových vod
Lokalizace aktivity	Severní
Předpokládané náklady/odborný odhad	15 500 000 Kč kanalizace 5 000 000 Kč vodovod
Partneři aktivity	SČVaK a.s., SVS a.s.
Cílová skupina	Místní obyvatelstvo, hospodářské subjekty
Harmonogram	2024 – 2026
Soulad s územním plánem	Ano
Financování (fundraising)	OPŽP, rozpočet města, SČVaK a.s., SVS a.s.
Komentář	Investiční akce

Programová priorita PP. 1.	Regenerace území a rozvoj technické infrastruktury
Programové opatření PO. 1.1.	Technická infrastruktura
Aktivita A. 1.1.3.	Vodovod – Antonínovo údolí, Rumburk III (prodloužení)
Cíl	Zlepšení zásobování pitnou vodou
Lokalizace aktivity	Antonínovo údolí
Předpokládané náklady/odborný odhad	5 509 000 Kč
Partneři aktivity	SČVaK a.s., SVS a.s.
Cílová skupina	Místní obyvatelstvo, hospodářské subjekty
Harmonogram	2022 – 2024
Soulad s územním plánem	Ano, vydané SP
Financování (fundraising)	OPŽP, rozpočet města, SČVaK a.s., SVS a.s.
Komentář	Investiční akce

Programová priorita PP. 1.	Regenerace území a rozvoj technické infrastruktury
Programové opatření PO. 1.1.	Technická infrastruktura
Aktivita A. 1.1.4.	Průmyslová zóna Rumburk – zkapacitnění STL plynovodu
Cíl	Zlepšení zásobování plynem
Lokalizace aktivity	Průmyslová zóna Rumburk
Předpokládané náklady/odborný odhad	12 146 963 Kč
Partneři aktivity	RWE - Inogy, a.s.
Cílová skupina	Hospodářské subjekty, podnikatelský sektor
Harmonogram	2022-2023
Soulad s územním plánem	Ano, vydané ÚR
Financování (fundraising)	Podnikatelský sektor, RWE - Inogy, a.s., rozpočet města
Komentář	Investiční akce

Programová priorita PP. 1.	Regenerace území a rozvoj technické infrastruktury
Programové opatření PO. 1.1.	Technická infrastruktura
Aktivita A. 1.1.5.	Rozšíření vodovodu Rumburk - lokalita „Dolní Křečany a Popluží“
Cíl	Zlepšení zásobování pitnou vodou
Lokalizace aktivity	Dolní Křečany a Popluží
Předpokládané náklady/odborný odhad	28 905 097 Kč
Partneři aktivity	SČVaK a.s., SVS a.s.
Cílová skupina	Místní obyvatelstvo, hospodářské subjekty
Harmonogram	2025 – 2026
Soulad s územním plánem	Ano, vydané ÚR
Financování (fundraising)	OPŽP, rozpočet města, SČVaK a.s., SVS a.s.
Komentář	Investiční akce

Programová priorita PP. 1.	Regenerace území a rozvoj technické infrastruktury
Programové opatření PO. 1.1.	Technická infrastruktura
Aktivita A. 1.1.6.	Zkapacitnění přívodu el. energie do Šluknovského výběžku
Cíl	Odstranění nedostatku kapacity v zásobování el. energií- a hrozby „blackout“, elektrická energie pro územní rozvoj
Lokalizace aktivity	Šluknovský výběžek, město Rumburk
Předpokládané náklady/odborný odhad	500 000 000 Kč
Partneři aktivity	Investor - ČEZ, a.s., ČEPS, a.s.; Dobrovolný svazek obcí SEVER, Sdružení pro rozvoj Šluknovska, Ústecký a Liberecký kraj
Cílová skupina	Hospodářské subjekty, podnikatelský sektor, obyvatelstvo Šluknovského výběžku
Harmonogram	2022-2023
Soulad s územním plánem	Nutno zapracovat do ÚP města a do ÚPD Ústeckého a Libereckého kraje a obcí.
Financování (fundraising)	ČEZ, a.s., ČEPS, a.s.
Komentář	Investiční akce

Programová priorita PP. 1.	Regenerace území a rozvoj technické infrastruktury
Programové opatření PO. 1.1.	Technická infrastruktura
Aktivita A. 1.1.7.	Plynofikace okrajových částí města

Cíl	Zlepšení zásobování plynem
Lokalizace aktivity	Rumburk – okrajové části
Předpokládané náklady/odborný odhad	15 000 000 Kč
Partneři aktivity	RWE - Inogy, a.s.
Cílová skupina	Místní obyvatelstvo, hospodářské subjekty
Harmonogram	2023 – 2026
Soulad s územním plánem	Nutno zapracovat
Financování (fundraising)	RWE - Inogy, a.s., rozpočet města
Komentář	Investiční akce

Programová priorita PP. 1.	Regenerace území a rozvoj technické infrastruktury
Programové opatření PO. 1.2.	Bezpečná dopravní infrastruktura
Aktivita A. 1.2.2.	Chodník a cyklostezka ze sídliště V Podhájí k plaveckému bazénu
Cíl	Rozšíření bezpečné nemotorové i motorové dopravy
Lokalizace aktivity	Sídliště V Podhájí, ulice Zelená
Předpokládané náklady/odborný odhad	15 000 000 Kč
Partneři aktivity	-
Cílová skupina	Místní obyvatelstvo, návštěvníci města
Harmonogram	2024 - 2025
Soulad s územním plánem	Nutno zapracovat
Financování (fundraising)	SFDI, IROP, rozpočet města
Komentář	Investiční akce

Programová priorita PP. 1.	Regenerace území a rozvoj technické infrastruktury
Programové opatření PO. 1.2.	Bezpečná dopravní infrastruktura
Aktivita A. 1.2.3.	Výstavba cyklostezek směr Krásná Lípa-Studánka-Jiříkov
Cíl	Rozšíření bezpečné bezmotorové dopravy
Lokalizace aktivity	Rumburk – směr Krásná Lípa-Studánka-Jiříkov
Předpokládané náklady/odborný odhad	15 000 000 Kč
Partneři aktivity	Krásná Lípa, Studánka, Jiříkov, Varnsdorf
Cílová skupina	Místní obyvatelstvo, návštěvníci města, účastníci CR

Harmonogram	2022 – 2026
Soulad s územním plánem	Nutno zapracovat
Financování (fundraising)	SFDI, IROP, rozpočet města
Komentář	Investiční akce

Programová priorita PP. 1.	Regenerace území a rozvoj technické infrastruktury
Programové opatření PO. 1.2.	Bezpečná dopravní infrastruktura
Aktivita A. 1.2.4.	Rekonstrukce a dostavba chodníků včetně křižovatek ul. Jiříkovská
Cíl	Rozšíření bezpečné dopravy pro pěší
Lokalizace aktivity	Ul. Jiříkovská
Předpokládané náklady/odborný odhad	5 300 000 Kč
Partneři aktivity	-
Cílová skupina	Místní obyvatelstvo

Harmonogram	2022-2023
Soulad s územním plánem	Ano
Financování (fundraising)	SFDI, rozpočet města
Komentář	Investiční akce

Programová priorita PP. 1.	Regenerace území a rozvoj technické infrastruktury
Programové opatření PO. 1.2.	Bezpečná dopravní infrastruktura
Aktivita A. 1.2.5.	Rekonstrukce a dostavba chodníků v ul. Krásnolipské
Cíl	Rozšíření bezpečné dopravy pro pěší
Lokalizace aktivity	Ul. Krásnolipská
Předpokládané náklady/odborný odhad	10 000 000 Kč
Partneři aktivity	-
Cílová skupina	Místní obyvatelstvo
Harmonogram	2023-2024
Soulad s územním plánem	Ano
Financování (fundraising)	SFDI, rozpočet města
Komentář	Investiční akce

Programová priorita PP. 1.	Regenerace území a rozvoj technické infrastruktury
Programové opatření PO. 1.2.	Bezpečná dopravní infrastruktura
Aktivita A. 1.2.6.	Komunikace a parkovací plochy Rumburk-ul. Františka Nohy včetně chodníku v ul. Tyršova
Cíl	Rozšíření bezpečné dopravy, posílení parkovací kapacity ve městě
Lokalizace aktivity	Ul. Františka Nohy a ul. Tyršova
Předpokládané náklady/odborný odhad	6 722 586 Kč
Partneři aktivity	-
Cílová skupina	Místní obyvatelstvo, široká veřejnost, účastníci silničního provozu
Harmonogram	2022-2024
Soulad s územním plánem	Ano, vydané SP
Financování (fundraising)	SFDI, rozpočet města
Komentář	Investiční akce

Programová priorita PP. 1.	Regenerace území a rozvoj technické infrastruktury
Programové opatření PO. 1.2.	Bezpečná dopravní infrastruktura
Aktivita A. 1.2.7.	Stavba parkoviště v prostoru za FÚ a za jídelnou ZŠ Tyršova
Cíl	Posílení parkovací kapacity ve městě
Lokalizace aktivity	Prostor za FÚ s výjezdy na Tř. 9. května
Předpokládané náklady/odborný odhad	15 000 000 Kč
Partneři aktivity	-
Cílová skupina	Místní obyvatelstvo, návštěvníci města
Harmonogram	2026-2027
Soulad s územním plánem	Nutno zapracovat
Financování (fundraising)	OP doprava, IROP, SFDI, rozpočet města
Komentář	Investiční akce

Programová priorita PP. 1.	Regenerace území a rozvoj technické infrastruktury
-----------------------------------	---

Programové opatření PO. 1.2.	Bezpečná dopravní infrastruktura
Aktivita A. 1.2.9.	Výstavba parkoviště pod Lužanem místo demolovaného bývalého kina – včetně doprovodné zeleně
Cíl	Rozšíření bezpečné dopravy v klidu, posílení parkovací kapacity ve městě
Lokalizace aktivity	Pod hotelem Lužan
Předpokládané náklady/odborný odhad	4 000 000 Kč
Partneři aktivity	-
Cílová skupina	Místní obyvatelstvo, široká veřejnost, účastníci silničního provozu
Harmonogram	2022-2023
Soulad s územním plánem	Nutno zapracovat
Financování (fundraising)	IROP, rozpočet města
Komentář	Investiční akce

Programová priorita PP. 1.	Regenerace území a rozvoj technické infrastruktury
Programové opatření PO. 1.2.	Bezpečná dopravní infrastruktura
Aktivita A. 1.2.11.	Městský parkovací dům
Cíl	Rozšíření bezpečné dopravy v klidu, posílení parkovací kapacity ve městě
Lokalizace aktivity	Centrální část města
Předpokládané náklady/odborný odhad	60 000 000 Kč
Partneři aktivity	-
Cílová skupina	Místní obyvatelstvo, široká veřejnost, účastníci silničního provozu
Harmonogram	2026-2028
Soulad s územním plánem	Nutno zapracovat
Financování (fundraising)	OP doprava, IROP, rozpočet města
Komentář	Investiční akce

Programová priorita PP. 1.	Regenerace území a rozvoj technické infrastruktury
Programové opatření PO. 1.2.	Bezpečná dopravní infrastruktura
Aktivita A. 1.2.12.	Rozšíření a obnova veřejného osvětlení
Cíl	Bezpečná dopravní infrastruktura
Lokalizace aktivity	Území města
Předpokládané náklady/odborný odhad	14 000 000 Kč
Partneři aktivity	-
Cílová skupina	Místní obyvatelstvo, široká veřejnost, účastníci silničního provozu
Harmonogram	2021-2027
Soulad s územním plánem	Ano, nutno zapracovat
Financování (fundraising)	Národní programy MPO, SFDI, rozpočet města
Komentář	Investiční i neinvestiční akce

Programová priorita PP. 1.	Regenerace území a rozvoj technické infrastruktury
Programové opatření PO. 1.2.	Bezpečná dopravní infrastruktura
Aktivita A. 1.2.13.	Západní obchvat města silnice - II/266 Rumburk-Šluknov

Cíl	Zklidněná bezpečná doprava v centrální části města, zvýšení bezpečnosti účastníků sil. provozu, zvýšení přepravního výkonu
Lokalizace aktivity	Podhájí, Dolní Křečany
Předpokládané náklady/odborný odhad	80 000 000 Kč
Partneři aktivity	Ústecký kraj, ŘSD
Cílová skupina	Místní obyvatelstvo, široká veřejnost, účastníci silničního provozu
Harmonogram	2026-2027
Soulad s územním plánem	Ano
Financování (fundraising)	OP doprava, IROP, rozpočet Ústeckého kraje, rozpočet města
Komentář	Investiční akce

Programová priorita PP. 1.	Regenerace území a rozvoj technické infrastruktury
Programové opatření PO. 1.2.	Bezpečná dopravní infrastruktura
Aktivita A. 1.2.14.	Bezpečné křížení komunikací ve městě
Cíl	Bezpečná doprava ve městě, zvýšení bezpečnosti všech účastníků silničního provozu s důrazem na bezpečnost chodců a cyklistů.
Lokalizace aktivity	Kritická místa křížení komunikací, chodníky a cyklostezky ve městě
Předpokládané náklady/odborný odhad	10 000 000 Kč
Partneři aktivity	Ústecký kraj
Cílová skupina	Místní obyvatelstvo, široká veřejnost, účastníci silničního provozu
Harmonogram	2021-2027
Soulad s územním plánem	Ano, nutno zpracovat
Financování (fundraising)	OP doprava, IROP, SFDI, rozpočet Ústeckého kraje, rozpočet města
Komentář	Investiční akce Bezpečná doprava ve městě, zvýšení bezpečnosti všech účastníků silničního provozu s důrazem na bezpečnost chodců a cyklistů s důrazem na bezbariérový přístup. V rámci aktivity vypracovat plán bezbariérových tras.

Programová priorita PP. 1.	Regenerace území a rozvoj technické infrastruktury
Programové opatření PO. 1.3.	Rozvojové plochy pro moderní bydlení
Aktivita A. 1.3.1.	Plochy pro rodinné bydlení ve vybraných lokalitách dle ÚPD
Cíl	Nové plochy pro rodinné bydlení
Lokalizace aktivity	Vybrané lokality města
Předpokládané náklady/odborný odhad	16 000 000 Kč
Partneři aktivity	Developerské společnosti
Cílová skupina	Široká veřejnost
Harmonogram	2021-2027
Soulad s územním plánem	Ano
Financování (fundraising)	Národní programy MMR, rozpočet města, privátní sektor
Komentář	Investiční akce

Programová priorita PP. 1.	Regenerace území a rozvoj technické infrastruktury
Programové opatření PO. 1.3.	Esteticky upravená veřejná prostranství
Aktivita A. 1.4.1.	Revitalizace městských parků a prostranství vč. veřejné zeleně
Cíl	Zvelebení a zatraktivnění města
Lokalizace aktivity	Vybrané lokality města - lesopark u letního kina, park u pošty, park u nádraží ČD, Park přátelství, park Rumburské vzpoury, ul. Máchova – Jiříkovská – Růžová
Předpokládané náklady/odborný odhad	23 000 000 Kč
Partneři aktivity	-
Cílová skupina	Místní obyvatelstvo, široká veřejnost, návštěvníci města, turisté
Harmonogram	2021-2027
Soulad s územním plánem	Ano, vydané SP
Financování (fundraising)	OPŽP, národní programy, nadace, MŽP ČR, SFŽP ČR, MMR ČR, rozpočet města
Komentář	<p>Investiční i neinvestiční akce</p> <p>Provést postupnou revitalizaci městských parků: lesopark u letního kina, park u pošty, park u nádraží ČD, Park přátelství, park Rumburské vzpoury.</p> <p>V rámci revitalizace řešit obnovu a úpravu veřejné zeleně v parcích, opravu chodníků a odpočinkových zón, doplnění a výměnu mobiliáře (lavičky, odpadkové koše, prvky pro děti atd.), opravu a výměnu VO v parcích.</p> <p>Součástí této aktivity jsou i menší veřejná prostranství (proluky, parčíky, volné plochy apod.), ležící často na frekventovaných pěších a cyklistických trasách, která jsou většinou opomíjena a zanedbávána.</p> <p>Předkládaný projekt si klade za cíl postupnou revitalizaci (úprava terénu, nové cesty, nový mobiliář, výsadba dřevin, bezpečnost - kamery, osvětlení apod.) městských veřejných prostranství.</p> <p>Cílem projektu je obnova menších veřejných prostranství ve městě, která jsou dlouhodobě zanedbávána. Cílem je rovněž zlepšení životního prostředí ve městě a vytvoření atraktivního vzhledu města pro návštěvníky města.</p>

Programová priorita PP. 1.	Regenerace území a rozvoj technické infrastruktury
Programové opatření PO. 1.3.	Esteticky upravená veřejná prostranství
Aktivita A. 1.4.2.	Revitalizace drobných sportovních ploch ve městě
Cíl	Zvelebení a zatraktivnění města
Lokalizace aktivity	Území města – vybrané lokality
Předpokládané náklady/odborný odhad	1 500 000 Kč
Partneři aktivity	-
Cílová skupina	Děti a mládež, místní obyvatelstvo
Harmonogram	2021-2027
Soulad s územním plánem	Ano
Financování (fundraising)	Národní programy MMR, nadace, rozpočet Ústeckého kraje, rozpočet města

Komentář	Investiční i neinvestiční akce
-----------------	--------------------------------

Programová priorita PP. 1.	Regenerace území a rozvoj technické infrastruktury
Programové opatření PO. 1.3.	Esteticky upravená veřejná prostranství
Aktivita A. 1.4.3.	Revitalizace dětských hřišť ve městě
Cíl	Zvelebení a zatraktivnění města
Lokalizace aktivity	Území města – vybrané lokality
Předpokládané náklady/odborný odhad	1 500 000 Kč
Partneři aktivity	-
Cílová skupina	Děti a mládež, místní obyvatelstvo
Harmonogram	2021-2027
Soulad s územním plánem	Ano
Financování (fundraising)	Národní programy MMR, nadace, rozpočet Ústeckého kraje, rozpočet města
Komentář	Investiční i neinvestiční akce

Programová priorita PP. 2.	Odpovídající služby a občanská vybavenost
Programové opatření PO. 2.1.	Vzdělávací sektor
Aktivita A. 2.1.1.	Rozšíření kapacity mateřských škol ve vazbě na novelu školského zákona – alternativně výstavba nové MŠ
Cíl	Zkvalitnění a rozvoj kapacit předškolního vzdělávání (výstavba, rozšíření a vybavení MŠ), možnost umístění alespoň 40 až 50 Děti.
Lokalizace aktivity	Stávající MŠ zřizované městem, případně sídliště Podhájí
Předpokládané náklady/odborný odhad	8 000 000 Kč - 10 000 000 Kč
Partneři aktivity	MŠ zřizované městem
Cílová skupina	Děti předškolního věku
Harmonogram	2024-2026
Soulad s územním plánem	Ano
Financování (fundraising)	OP VVV, IROP, národní program MŠMT, rozpočet města
Komentář	Investiční i neinvestiční akce Pokud bude schválena novela školského zákona, mělo by mít od roku 2020 každé dítě od 2 let nárok a umístění v předškolním zařízení. Počet dětí v tomto věku je na území města cca 100 až 120. Naskýtá se možnost využít budovu v ul. Růžové, kde kdysi byly jesle a nyní je ZUŠ. Budova je v centru města a má zahradu. ZUŠ by se mohla přestěhovat do budovy v ul. Žitné, která je volná (v současné době pouze pronájem školnického bytu). Další alternativou je možnost využití objektu prvního stupně ZŠ Tyršova.

Programová priorita PP. 2.	Odpovídající služby a občanská vybavenost
Programové opatření PO. 2.1.	Vzdělávací sektor
Aktivita A. 2.1.2.	Bezbariérové přístupy do MŠ zřizovaných městem Rumburk
Cíl	Rovný přístup ke kvalitnímu předškolnímu vzdělávání
Lokalizace aktivity	Stávající MŠ zřizované městem

Předpokládané náklady/odborný odhad	10 000 000 Kč
Partneři aktivity	MŠ zřizované městem
Cílová skupina	Děti předškolního věku
Harmonogram	2023-2026
Soulad s územním plánem	Ano
Financování (fundraising)	OP VVV, IROP, národní program MŠMT, rozpočet města
Komentář	Investiční akce 4 MŠ jsou zřízeny ve starých vilách, kde není bezbariérový přístup, který je nutný pro vzdělávání dětí mladších 3 let a dětí integrovaných.

Programová priorita PP. 2.	Odpovídající služby a občanská vybavenost
Programové opatření PO. 2.1.	Vzdělávací sektor
Aktivita A. 2.1.3.	Parkovací místa pro MŠ zřizované městem Rumburk
Cíl	Bezpečný přístup do MŠ, navýšení kapacity parkovacích míst
Lokalizace aktivity	Stávající MŠ zřizované městem
Předpokládané náklady/odborný odhad	2 500 000 Kč
Partneři aktivity	MŠ zřizované městem
Cílová skupina	Děti předškolního věku, rodiče, personál
Harmonogram	2023-2026
Soulad s územním plánem	Ano
Financování (fundraising)	Rozpočet Ústeckého kraje, rozpočet města
Komentář	Investiční i neinvestiční akce U některých MŠ nejsou žádná parkovací místa pro personál ani pro rodiče vozící děti do MŠ autem.

Programová priorita PP. 2.	Odpovídající služby a občanská vybavenost
Programové opatření PO. 2.1.	Vzdělávací sektor
Aktivita A. 2.1.5.	Zabezpečení objektů MŠ zřizovaných městem Rumburk
Cíl	Zvýšení bezpečnosti dětí předškolního věku navštěvujících MŠ, vybavení jednotlivých MŠ domovními telefony s kamerami.
Lokalizace aktivity	Stávající MŠ zřizované městem
Předpokládané náklady/odborný odhad	600 000 Kč
Partneři aktivity	MŠ zřizované městem
Cílová skupina	Děti předškolního věku, personál
Harmonogram	2021-2026
Soulad s územním plánem	Ano
Financování (fundraising)	Národní program MŠMT, rozpočet města
Komentář	Investiční akce V rámci bezpečnosti vybavit MŠ domovními telefony (elektronickým vrátným) s kamerami, aby bylo možno otevřít vchodové dveře MŠ konkrétním osobám (rodičům, návštěvám,...) přímo z tříd, bez ohrožení bezpečnosti dětí.

Programová priorita PP. 2.	Odpovídající služby a občanská vybavenost
Programové opatření PO. 2.1.	Vzdělávací sektor
Aktivita A. 2.1.6.	Rekonstrukce a vybavení školních zahrad MŠ včetně nového oplocení

Cíl	Modernizace venkovních prostor MŠ. Rekonstrukce stávajících školních zahrad (případně jejich rozšíření), terénní úpravy a vybavení certifikovaným mobiliářem včetně dopadových ploch dle platných norem. Rekonstrukce oplocení školních zahrad – bezpečnost dětí.
Lokalizace aktivity	Stávající MŠ zřizované městem
Předpokládané náklady/odborný odhad	7 000 000 Kč
Partneři aktivity	MŠ zřizované městem
Cílová skupina	Děti předškolního věku
Harmonogram	2021-2026
Soulad s územním plánem	Ano
Financování (fundraising)	Národní program MMR, OP VVV, rozpočet města
Komentář	Investiční akce Rekonstrukce a vybavení školních zahrad MŠ tak, aby vyhovovaly potřebám dětí předškolního věku a podporovaly všestranný rozvoj dětí ve všech oblastech a byly v souladu s požadavky ČŠI, hygieny a bezpečnosti. Nové oplocení zajišťující bezpečí dětí na školní zahradě. U jednotlivých MŠ provést stavební a terénní úpravy zahrad MŠ zřizovaných městem Rumburk s dovybavením mobiliářem (zahradní nábytek, výukové pomůcky, herní prvky) a dopadovými plochami dle platných norem. Rekonstrukce oplocení MŠ, tak aby oplocení zvyšovalo bezpečí dětí na zahradách a také hygienické podmínky (prašnost, hluk z hlavních silnic)

Programová priorita PP. 2.	Odpovídající služby a občanská vybavenost
Programové opatření PO. 2.1.	Vzdělávací sektor
Aktivita A. 2.1.8.	Volnočasové aktivity pro mládež
Cíl	Vybudování, obnova a rekonstrukce zahrad, hřišť a sportovišť škol.
Lokalizace aktivity	Stávající ZŠ zřizované městem
Předpokládané náklady/odborný odhad	15 000 000 Kč
Partneři aktivity	ZŠ zřizované městem
Cílová skupina	Žáci a zaměstnanci ZŠ
Harmonogram	2021-2025
Soulad s územním plánem	Ano
Financování (fundraising)	Národní program MMR, MŠMT, rozpočet Ústeckého kraje, rozpočet města
Komentář	Investiční akce Školní zahrady, hřiště a sportoviště vyžadují obnovu z důvodu zastaralého a nevyhovujícího stavu současným trendům, některé školy zřizovatele nedisponují hřištěm a sportovištěm vůbec.

Programová priorita PP. 2.	Odpovídající služby a občanská vybavenost
Programové opatření PO. 2.1.	Vzdělávací sektor
Aktivita A. 2.1.9.	Rekonstrukce zbývajících částí suterénu a výtah ZŠ Tyršova

Cíl	Zlepšení stavebně technického stavu objektu školy včetně řešení bezbariérovosti, rovný přístup ke kvalitnímu předškolnímu vzdělávání.
Lokalizace aktivity	ZŠ Tyršova
Předpokládané náklady/odborný odhad	5 000 000 Kč
Partneři aktivity	ZŠ zřizovaná městem
Cílová skupina	Žáci a zaměstnanci ZŠ
Harmonogram	2023-2025
Soulad s územním plánem	Ano
Financování (fundraising)	OP VVV, IROP, rozpočet města
Komentář	Investiční akce

Programová priorita PP. 2.	Odpovídající služby a občanská vybavenost
Programové opatření PO. 2.1.	Vzdělávací sektor
Aktivita A. 2.1.10.	ZŠ U Nemocnice – dokončení rekonstrukce areálu
Cíl	Zkapacitnění sociálního zařízení, modernizace technologického vybavení kuchyně, kanalizace
Lokalizace aktivity	ZŠ U Nemocnice
Předpokládané náklady/odborný odhad	7 000 000 Kč
Partneři aktivity	ZŠ zřizovaná městem
Cílová skupina	Žáci a zaměstnanci ZŠ
Harmonogram	2021-2024
Soulad s územním plánem	Ano
Financování (fundraising)	OPŽP, rozpočet města
Komentář	Investiční akce

Programová priorita PP. 2.	Odpovídající služby a občanská vybavenost
Programové opatření PO. 2.1.	Vzdělávací sektor
Aktivita A. 2.1.11.	Přeshraniční spolupráce škol
Cíl	Podpora přeshraniční spolupráce
Lokalizace aktivity	ZŠ zřizované městem
Předpokládané náklady/odborný odhad	3 000 000 Kč
Partneři aktivity	ZŠ zřizované městem, zahraniční partnerské školy
Cílová skupina	Žáci a zaměstnanci ZŠ
Harmonogram	2021-2027
Soulad s územním plánem	Ano
Financování (fundraising)	INTERREG V A Sasko – Česká republika, Česko-Polsko; rozpočet města
Komentář	Investiční akce Většina ZŠ v Rumburku má již dlouhodobou spolupráci se školami v příhraničí (Polsko, Německo). Podpora projektů základních škol v Rumburku podaných do jednotlivých výzev Operačních programů, zaměřených na rozvoj vzdělávacích služeb, volnočasových, zájmových, sportovních a kulturních aktivit v návaznosti na přeshraniční spolupráci.

Programová priorita PP. 2.	Odpovídající služby a občanská vybavenost
Programové opatření PO. 2.1.	Vzdělávací sektor
Aktivita A. 2.1.12.	Zachování oborů vzdělání poskytovaných SŠ v Rumburku
Cíl	Udržení a rozvoj středoškolského vzdělávání ve Šluknovském výběžku – ve městě Rumburk
Lokalizace aktivity	Stávající SŠ
Předpokládané náklady/odborný odhad	1 000 000 Kč
Partneři aktivity	Gymnázium Rumburk, SZdŠ a OA Rumburk, SŠ mediální grafiky a polygrafie Rumburk
Cílová skupina	žáci ZŠ a studenti SŠ v Rumburku a Šluknovském výběžku
Harmonogram	2021 - 2027
Soulad s územním plánem	Není třeba
Financování (fundraising)	OP VVV, IROP, rozpočet Ústeckého kraje
Komentář	Podpora města Rumburk pro zachování oborů vzdělání poskytovaných stávajícími SŠ v Rumburku – Gymnázium Rumburk, SZdŠ a OA Rumburk, SŠ mediální grafiky a polygrafie Rumburk. Deklarovaná podpora při případných jednáních se zřizovatelem (Ústecký kraj) v případě optimalizace oborů v ÚK či slučování škol (primárně není problém slučování škol, ale za podmínky zachování oborové nabídky). V případě jejího omezení či omezení činnosti SŠ v Rumburku hrozí další odliv obyvatel a pokles atraktivity Rumburku a Šluknovského výběžku pro obyvatele příchozí. Zvláštní důraz klademe na zachování nabídky vzdělávacích oborů v oblasti zdravotnictví (stávající zdravotnický asistent a ošetřovatel, popř. podpora zavedení oboru VOŠ „diplomovaná všeobecná sestra“), a to vzhledem k další existenci LNaP, a.s..

Programová priorita PP. 2.	Odpovídající služby a občanská vybavenost
Programové opatření PO. 2.1.	Vzdělávací sektor
Aktivita A. 2.1.13.	Obnova dětského dopravního hřiště u objektu DDM alternativně u plaveckého bazénu
Cíl	Dopravní výchova dětí a mládeže
Lokalizace aktivity	Hřiště u DDM (alternativně u plaveckého bazénu)
Předpokládané náklady/odborný odhad	1 500 000 Kč
Partneři aktivity	DDM, SRAS
Cílová skupina	Děti a mládež
Harmonogram	2022 - 2023
Soulad s územním plánem	Ano
Financování (fundraising)	Národní program BESIP, rozpočet města
Komentář	Investiční akce

Programová priorita PP. 2.	Odpovídající služby a občanská vybavenost
Programové opatření PO. 2.1.	Vzdělávací sektor
Aktivita A. 2.1.14.	Využití objektu bývalé ZŠ v Dolních Křečanech
Cíl	Nová programová náplň opuštěného objektu
Lokalizace aktivity	Bývalá ZŠ Dolní Křečany
Předpokládané náklady/odborný odhad	35 000 000 Kč

Partneři aktivity	NNO, Ústecký kraj
Cílová skupina	Místní obyvatelstvo
Harmonogram	2022-2026
Soulad s územním plánem	ANO
Financování (fundraising)	Rozpočet města, rozpočet Ústeckého kraje
Komentář	Alternativa DPS, domov důchodců, občanská vybavenost

Programová priorita PP. 2.	Odpovídající služby a občanská vybavenost
Programové opatření PO. 2.3.	Dopravní dostupnost a obslužnost
Aktivita A. 2.3.1.	„Městská doprava“ do okrajových částí města
Cíl	Zlepšení dopravní obslužnosti v okrajových částech města
Lokalizace aktivity	Okrajové části města se soustředěnou zástavbou – sídliště a prostor nákupních center
Předpokládané náklady/odborný odhad	1 500 000 Kč
Partneři aktivity	Provozovatelé veřejné autobusové dopravy, privátní sektor
Cílová skupina	Místní obyvatelstvo, široká veřejnost
Harmonogram	2025 - 2027
Soulad s územním plánem	Není třeba
Financování (fundraising)	Rozpočet Ústeckého kraje, rozpočet města
Komentář	Neinvestiční akce

Programová priorita PP. 2.	Odpovídající služby a občanská vybavenost
Programové opatření PO. 2.4.	Sociální zařízení
Aktivita A. 2.4.1.	Veřejné WC
Cíl	Zlepšení veřejných služeb
Lokalizace aktivity	Centrum města, prostor nákupních center
Předpokládané náklady/odborný odhad	6 000 000 Kč
Partneři aktivity	-
Cílová skupina	Místní obyvatelstvo, široká veřejnost
Harmonogram	2021 - 2025
Soulad s územním plánem	Nutno zapracovat
Financování (fundraising)	Národní program MMR, rozpočet města
Komentář	Investiční akce

Programová priorita PP. 2.	Odpovídající služby a občanská vybavenost
Programové opatření PO. 2.5.	Revitalizace sídlišť a objektů v majetku města
Aktivita A. 2.5.1.	Revitalizace sídliště se soustředěnou zástavbou – ul. Vrchlického a ul. Matušova
Cíl	Revitalizace sídliště
Lokalizace aktivity	Sídliště pod náměstím
Předpokládané náklady/odborný odhad	15 000 000 Kč
Partneři aktivity	SBD občanů Průkopník
Cílová skupina	Místní obyvatelstvo
Harmonogram	2025-2027
Soulad s územním plánem	Ano
Financování (fundraising)	Národní program MMR, rozpočet města
Komentář	Investiční akce

Programová priorita PP. 2.	Odpovídající služby a občanská vybavenost
Programové opatření PO. 2.5.	Revitalizace sídlišť a objektů v majetku města
Aktivita A. 2.5.3.	Revitalizace sídliště V Podhájí včetně doprovodné zeleně
Cíl	Revitalizace sídliště včetně rozšíření parkovacích ploch a doprovodné zeleně
Lokalizace aktivity	Sídliště V Podhájí
Předpokládané náklady/odborný odhad	25 000 000 Kč
Partneři aktivity	-
Cílová skupina	Místní obyvatelstvo, nájemníci
Harmonogram	2022 - 2026
Soulad s územním plánem	Ano
Financování (fundraising)	OPŽP, rozpočet města
Komentář	Investiční akce Pro regeneraci panelového sídliště V Podhájí zpracovat projektový záměr revitalizace sídliště.

Programová priorita PP. 2.	Odpovídající služby a občanská vybavenost
Programové opatření PO. 2.5.	Revitalizace sídlišť a objektů v majetku města
Aktivita A. 2.5.6.	Oprava fasády v ul. Radniční č. p. 230 a č. p. 272
Cíl	Zlepšení stavebně technického stavu objektu
Lokalizace aktivity	Ul. Radniční č.p. 230 a 272
Předpokládané náklady/odborný odhad	4 500 000 Kč
Partneři aktivity	-
Cílová skupina	Místní obyvatelstvo, nájemníci
Harmonogram	2021 – 2024 (částečně realizováno)
Soulad s územním plánem	Ano
Financování (fundraising)	OPŽP, rozpočet města
Komentář	Investiční akce

Programová priorita PP. 2.	Odpovídající služby a občanská vybavenost
Programové opatření PO. 2.5.	Revitalizace sídlišť a objektů v majetku města
Aktivita A. 2.5.7.	Zateplení části objektu v ul. Sukova č. p. 1055
Cíl	Zlepšení stavebně technického stavu objektu, snížení energetické náročnosti
Lokalizace aktivity	Ul. Sukova
Předpokládané náklady/odborný odhad	5 000 000 Kč
Partneři aktivity	-
Cílová skupina	Místní obyvatelstvo, nájemníci
Harmonogram	2023-2024
Soulad s územním plánem	Ano
Financování (fundraising)	OPŽP, rozpočet města
Komentář	Investiční akce

Programová priorita PP. 2.	Odpovídající služby a občanská vybavenost
Programové opatření PO. 2.6.	Nová bytová výstavba
Aktivita A. 2.6.1.	Stavba 2 x 15 b. j. ul. Luční – malometrážní byty

Cíl	Navýšení bytového fondu města, rozšíření nabídky bydlení
Lokalizace aktivity	Ul. Luční
Předpokládané náklady/odborný odhad	45 000 000 Kč
Partneři aktivity	-
Cílová skupina	Místní obyvatelstvo, potenciální nájemníci
Harmonogram	2023-2026
Soulad s územním plánem	Ano
Financování (fundraising)	Národní program MMR, rozpočet města
Komentář	Investiční akce

Programová priorita PP. 2.	Odpovídající služby a občanská vybavenost
Programové opatření PO. 2.6.	Nová bytová výstavba
Aktivita A. 2.6.2.	Střešní nástavby Vrchlického č.p. 15 – 17c; 18 – 20
Cíl	Udržení bytového fondu města
Lokalizace aktivity	Ul. Vrchlického č.p. 15 – 17c; 18 – 20
Předpokládané náklady/odborný odhad	25 000 000 Kč
Partneři aktivity	-
Cílová skupina	Místní obyvatelstvo, potenciální nájemníci
Harmonogram	2021 – 2023
Soulad s územním plánem	Není třeba
Financování (fundraising)	Národní program MMR, rozpočet města
Komentář	Investiční akce Generální oprava půdních nástaveb, odstranění zatékání u 9 + 9 b. j.

Programová priorita PP. 3.	Rozvoj podnikatelských aktivit a tvorba pracovních příležitostí
Programové opatření PO. 3.1.	Oživení průmyslových ploch
Aktivita A. 3.1.1.	Propagace průmyslových ploch
Cíl	Obsazení průmyslových ploch podnikatelskými subjekty
Lokalizace aktivity	Průmyslová zóna
Předpokládané náklady/odborný odhad	500 000 Kč
Partneři aktivity	Agentura CZECHINVEST, developerská společnost, podnikatelský sektor
Cílová skupina	Podnikatelský sektor
Harmonogram	2021 - 2027
Soulad s územním plánem	Ano
Financování (fundraising)	OP PIK, Program na podporu podnikatelských nemovitostí a infrastruktury, rozpočet města
Komentář	Neinvestiční akce. Oživení průmyslových ploch za účelem rozšíření nabídky pracovních míst.

Programová priorita PP. 3.	Rozvoj podnikatelských aktivit a tvorba pracovních příležitostí
Programové opatření PO. 3.1.	Oživení průmyslových ploch
Aktivita A. 3.1.2.	Oživení brownfields
Cíl	Obsazení brownfields podnikatelskými subjekty

Lokalizace aktivity	Brownfields na území města
Předpokládané náklady/odborný odhad	500 000 Kč
Partneři aktivity	Agentura CzechInvest, developerská společnost, podnikatelský sektor
Cílová skupina	Podnikatelský sektor
Harmonogram	2021 - 2027
Soulad s územním plánem	Ano
Financování (fundraising)	OP PIK, Program na podporu podnikatelských nemovitostí a infrastruktury, rozpočet města
Komentář	Neinvestiční akce

Programová priorita PP. 3.	Rozvoj podnikatelských aktivit a tvorba pracovních příležitostí
Programové opatření PO. 3.2.	Synergické efekty hospodářství a ekonomických aktivit
Aktivita A. 3.2.1.	Městská tržnice
Cíl	Podpora místních prvovýrobců a regionálních produktů
Lokalizace aktivity	
Předpokládané náklady/odborný odhad	20 000 000 Kč
Partneři aktivity	Hospodářská komora, Hospodářská a sociální rada Děčínska, Agrární komora, MAS Šluknovsko
Cílová skupina	Místní živnostníci, prvovýrobci, zemědělci
Harmonogram	2025 - 2027
Soulad s územním plánem	Nutno zapracovat
Financování (fundraising)	Program rozvoje venkova, rozpočet města
Komentář	Investiční akce

Programová priorita PP. 3.	Rozvoj podnikatelských aktivit a tvorba pracovních příležitostí
Programové opatření PO. 3.2.	Synergické efekty hospodářství a ekonomických aktivit
Aktivita A. 3.2.2.	Hospodářská rada města
Cíl	Podpora malého a středního podnikání, hospodářský rozvoj města – vzájemná podpora, výměna informací
Lokalizace aktivity	Území města
Předpokládané náklady/odborný odhad	10 000 Kč/rok
Partneři aktivity	Hospodářská komora, Hospodářská a sociální rada Děčínska, agentura CzechInvest
Cílová skupina	Podnikatelské subjekty
Harmonogram	2021 - 2027
Soulad s územním plánem	Není třeba
Financování (fundraising)	Rozpočet města
Komentář	Neinvestiční akce. Pravidelná pracovní setkání veřejné správy s podnikatelským sektorem.

Programová priorita PP. 3.	Rozvoj podnikatelských aktivit a tvorba pracovních příležitostí
Programové opatření PO. 3.2.	Synergické efekty hospodářství a ekonomických aktivit
Aktivita A. 3.2.3.	Pestré služby v Rumburku - propagační brožura

Cíl	Podpora malého a středního podnikání, propagace regionálních produktů
Lokalizace aktivity	Území města
Předpokládané náklady/odborný odhad	100 000 Kč
Partneři aktivity	MAS Šluknovsko, podnikatelský sektor, hospodářská komora, Hospodářská a sociální rada Děčínska, partneři na saské straně hranice
Cílová skupina	Místní obyvatelstvo, podnikatelský sektor
Harmonogram	2021 - 2027
Soulad s územním plánem	Není třeba
Financování (fundraising)	Národní program MMR, INTERREG V A Sasko–Česká republika, rozpočet města
Komentář	Neinvestiční akce

Programová priorita PP. 4.	Cestovní ruch, volnočasové aktivity, kultura a historické dědictví
Programové opatření PO. 4.1.	Cestovní ruch dostupný pro všechny
Aktivita A. 4.1.1.	Nové cyklostezky, turistické trasy a in-line dráhy – nová páteřní trasa
Cíl	Zatraktivnění lokality pro účastníky CR budováním tras v délce 25 – 30 km.
Lokalizace aktivity	Území města
Předpokládané náklady/odborný odhad	30 000 000 Kč
Partneři aktivity	Okolní města a obce, Ústecký kraj
Cílová skupina	Místní obyvatelstvo, účastníci CR
Harmonogram	2021 - 2027
Soulad s územním plánem	Nutno zapracovat
Financování (fundraising)	Národní programy MMR, SFDI, rozpočet Ústeckého kraje, rozpočet města
Komentář	Investiční akce Ve spolupráci s LČR, okolními městy a obcemi, Ústeckým krajem vybudovat víceúčelovou turistickou magistrálu Šluknovským výběžkem. Součástí aktivity je vybudování dráhy/trasy pro in – line bruslení a běh na lyžích.

Programová priorita PP. 4.	Cestovní ruch, volnočasové aktivity, kultura a historické dědictví
Programové opatření PO. 4.1.	Cestovní ruch dostupný pro všechny
Aktivita A. 4.1.2.	Významné historické postavy ve městě, oživení zaniklých zajímavostí – Studánková vesnička na Podhájí, Kiesslichův pohyblivý betlém – místní atraktivity pro rozvoj cestovního ruchu
Cíl	Zatraktivnění města pro účastníky CR
Lokalizace aktivity	Studánková vesnička na Podhájí, místa pobytu významných osobností, muzeum
Předpokládané náklady/odborný odhad	1 000 000 – 1 200 000 Kč z toho 300 000 Kč významné historické postavy 600 000 – 800 000 Kč Studánková vesnička 100 000 Kč Kiesslichův pohyblivý betlém

Partneři aktivity	Muzeum Rumburk, partneři na saské straně hranice
Cílová skupina	Místní obyvatelstvo, široká veřejnost, účastníci CR
Harmonogram	2021 - 2027
Soulad s územním plánem	Nutno zapracovat
Financování (fundraising)	Národní programy MMR, MK, INTERREG V A Sasko–Česká republika, rozpočet Ústeckého kraje, rozpočet města
Komentář	<p>Investiční i neinvestiční akce</p> <p>Umístění pamětních desek a figurín k focení na náměstí, na nádvoří zámku, k budově DK Střelnice, např. k městské knihovně. S využitím motivů slavných návštěv – na zámku přespal Josef II., byli tu vězněni Noha, Kovář, Vodička, naproti bývalé kavárně Henke, dnes zbouráno, spal Franz Kafka, u knihovny může postávat kapucín, u domu kultury císař František Josef I. apod.</p> <p>Obnovení Studánkové vesničky – turistického lákadla s maketami domů, hradu, kostela, mlýna na prameni s funkčním kolem. Vše umístěné v udržované zahradce – dříve u sanatoria Frankenstein – nemocnice Podhájí (interna) v městském lesoparku. Tam stávala také dřevěná lesní kaple. Dle možností obnovit. Pro turisty učinit les zajímavější přístupnější – s řadou odpočinkových míst – stůl na karetní hry, vše ve velmi přírodním duchu, lávky, zábradlí, plůtky, lavičky, upravené cesty, apod. Les u sídliště Podhájí upravit, aby byl bezpečným a vhodným pro vycházky podobně jako v minulosti.</p>

Programová priorita PP. 4.	Cestovní ruch, volnočasové aktivity, kultura a historické dědictví
Programové opatření PO. 4.1.	Cestovní ruch dostupný pro všechny
Aktivita A. 4.1.4.	Městský informační a navigační systém
Cíl	Zlepšení a zefektivnění informování veřejnosti
Lokalizace aktivity	Území města
Předpokládané náklady/odborný odhad	2 000 000 Kč
Partneři aktivity	Partneři na saské straně hranice
Cílová skupina	Místní obyvatelstvo, široká veřejnost, návštěvníci města, účastníci CR
Harmonogram	2021 - 2027
Soulad s územním plánem	Není třeba
Financování (fundraising)	IROP, národní programy MMR, INTERREG V A Sasko–Česká republika, rozpočet města
Komentář	Investiční akce

Programová priorita PP. 4.	Cestovní ruch, volnočasové aktivity, kultura a historické dědictví
Programové opatření PO. 4.1.	Cestovní ruch dostupný pro všechny
Aktivita A. 4.1.5.	Turistický průvodce (bedekr) města Rumburk a okolí
Cíl	Zlepšení a zefektivnění informování veřejnosti
Lokalizace aktivity	Území města, Šluknovský výběžek
Předpokládané náklady/odborný odhad	250 000 Kč

Partneři aktivity	Poskytovatelé služeb v cestovním ruchu, partneři na saské straně hranice
Cílová skupina	Místní obyvatelstvo, široká veřejnost, návštěvníci města, účastníci CR
Harmonogram	2021 - 2025
Soulad s územním plánem	Není třeba
Financování (fundraising)	Národní programy MMR, INTERREG V A Sasko–Česká republika, rozpočet Ústeckého kraje, rozpočet města
Komentář	Neinvestiční akce

Programová priorita PP. 4.	Cestovní ruch, volnočasové aktivity, kultura a historické dědictví
Programové opatření PO. 4.1.	Cestovní ruch dostupný pro všechny
Aktivita A. 4.1.6.	Nové produkty cestovního ruchu
Cíl	Zatraktivnění města se zaměřením na účastníky cestovního ruchu a akceleraci cestovního ruchu
Lokalizace aktivity	Území města, Šluknovský výběžek
Předpokládané náklady/odborný odhad	5 000 000 Kč
Partneři aktivity	Poskytovatelé služeb v cestovním ruchu, partneři na saské straně hranice
Cílová skupina	Místní obyvatelstvo, široká veřejnost, návštěvníci města, účastníci CR
Harmonogram	2021 - 2027
Soulad s územním plánem	Není třeba
Financování (fundraising)	Národní programy MMR, INTERREG V A Sasko–Česká republika, rozpočet Ústeckého kraje, rozpočet města
Komentář	Neinvestiční akce Zpracování plánu prezentace města včetně vytvoření systému provázaných prezentačních materiálů, nástrojů a jejich aktivní využití nejen na mezinárodních a českých veletrzích cestovního ruchu.

Programová priorita PP. 4.	Cestovní ruch, volnočasové aktivity, kultura a historické dědictví
Programové opatření PO. 4.1.	Cestovní ruch dostupný pro všechny
Aktivita A. 4.1.7.	Oprava – rekonstrukce objektu „Krym“ pro účely cestovního ruchu
Cíl	Zatraktivnění města pro účastníky cestovního ruchu, oprava zchátralého objektu
Lokalizace aktivity	„Krym“
Předpokládané náklady/odborný odhad	45 000 000 Kč
Partneři aktivity	Partneři na saské straně hranice, majitel nemovitosti, místní aktéři v CR
Cílová skupina	Místní obyvatelstvo, široká veřejnost, návštěvníci města, účastníci CR
Harmonogram	2021 - 2027
Soulad s územním plánem	Nutno zpracovat
Financování (fundraising)	Národní programy MMR, INTERREG V A Sasko–Česká republika, rozpočet Ústeckého kraje, rozpočet města

Komentář	Investiční akce
----------	-----------------

Programová priorita PP. 4.	Cestovní ruch, volnočasové aktivity, kultura a historické dědictví
Programové opatření PO. 4.1.	Cestovní ruch dostupný pro všechny
Aktivita A. 4.1.8.	Oprava – rekonstrukce objektu „bývalého pivovaru“ pro účely cestovního ruchu
Cíl	Zatraktivnění města pro účastníky CR, oprava zchátralého objektu
Lokalizace aktivity	„Bývalý pivovar“
Předpokládané náklady/odborný odhad	200 000 000 Kč
Partneři aktivity	Partneři na saské straně hranice, místní aktéři v CR, majitel nemovitosti
Cílová skupina	Místní obyvatelstvo, široká veřejnost, návštěvníci města, účastníci CR
Harmonogram	2021 - 2027
Soulad s územním plánem	Nutno zapracovat
Financování (fundraising)	Národní programy MMR, INTERREG V A Sasko – Česká republika, rozpočet Ústeckého kraje
Komentář	Investiční akce

Programová priorita PP. 4.	Cestovní ruch, volnočasové aktivity, kultura a historické dědictví
Programové opatření PO. 4.2.	Atraktivní sportoviště, relaxace a volnočasové aktivity
Aktivita A. 4.2.1.	Dostavba zimního stadionu (technologie chlazení hotová)
Cíl	Modernizovaný zimní stadion
Lokalizace aktivity	Zimní stadion
Předpokládané náklady/odborný odhad	14 000 000 Kč
Partneři aktivity	Sportovní kluby
Cílová skupina	Místní obyvatelstvo, sportovci, mládež
Harmonogram	2021 - 2027
Soulad s územním plánem	Ano
Financování (fundraising)	Národní programy MŠMT, rozpočet města
Komentář	Investiční akce

Programová priorita PP. 4.	Cestovní ruch, volnočasové aktivity, kultura a historické dědictví
Programové opatření PO. 4.2.	Atraktivní sportoviště, relaxace a volnočasové aktivity
Aktivita A. 4.2.2.	Workoutové hřiště
Cíl	Umožnit neorganizované mládeži sportovní aktivitu a využití volného času smysluplným způsobem
Lokalizace aktivity	Okrajové části města - Horní Jindřichov, V Podhájí
Předpokládané náklady/odborný odhad	60 000 – 400 000 Kč
Partneři aktivity	Sportovní kluby
Cílová skupina	Mládež ve věku 14-19 let (existují workoutová hřiště i pro mladší děti a seniory)
Harmonogram	2021 - 2027
Soulad s územním plánem	Nutno zapracovat

Financování (fundraising)	Národní programy MŠMT a MV, rozpočet města
Komentář	Investiční akce Street Workout je stále populárnější druh venkovního posilování, při kterém se využívá především vlastní váha. V Rumburku je již jedno hřiště instalováno, bylo by vhodné vybudovat v okrajových částech města (Jindřichov, V Podhájí) další jednoduchá hřiště.

Programová priorita PP. 4.	Cestovní ruch, volnočasové aktivity, kultura a historické dědictví
Programové opatření PO. 4.2.	Atraktivní sportoviště, relaxace a volnočasové aktivity
Aktivita A. 4.2.3.	Revitalizace letního stadionu
Cíl	Revitalizace sportovního areálu, pestrá nabídka sportovního vyžití, rekonstrukce a rozšíření zázemí
Lokalizace aktivity	Letní stadion
Předpokládané náklady/odborný odhad	20 000 000 Kč
Partneři aktivity	Sportovní kluby
Cílová skupina	Místní obyvatelstvo, sportovci, mládež
Harmonogram	2021 - 2027
Soulad s územním plánem	Ano
Financování (fundraising)	Národní programy MŠMT, rozpočet města
Komentář	Investiční akce Osvětlení tenisového kurtu (prodloužení hrací doby). Tenisová hala (v zimě není kde trénovat a v okolí jediná hala je plně vytížená). V rámci revitalizace stadionu bude provedena rekonstrukce a rozšíření zázemí (šatny, sociální zařízení, sklad/sklady pro sportovní vybavení, společenské místnosti, klubovny, kiosek pro občerstvení, dílna a garáž pro techniku, byt správce, atd.).

Programová priorita PP. 4.	Cestovní ruch, volnočasové aktivity, kultura a historické dědictví
Programové opatření PO. 4.2.	Atraktivní sportoviště, relaxace a volnočasové aktivity
Aktivita A. 4.2.5.	Letní stadion - umělý trávník tréninkového hřiště včetně umělého osvětlení
Cíl	Modernizovaný letní stadion
Lokalizace aktivity	Letní stadion
Předpokládané náklady/odborný odhad	20 000 000 Kč
Partneři aktivity	Sportovní kluby
Cílová skupina	Místní obyvatelstvo, sportovci, mládež
Harmonogram	2021 - 2025
Soulad s územním plánem	Ano
Financování (fundraising)	Národní programy MŠMT, rozpočet města
Komentář	Investiční akce

Programová priorita PP. 4.	Cestovní ruch, volnočasové aktivity, kultura a historické dědictví
Programové opatření PO. 4.2.	Atraktivní sportoviště, relaxace a volnočasové aktivity

Aktivita A. 4.2.6.	Zatraktivnění plaveckého bazénu (tobogán) + venkovní bazén
Cíl	Modernizovaný plavecký bazén, zajímavý cíl relaxace a turistiky
Lokalizace aktivity	Plavecký bazén
Předpokládané náklady/odborný odhad	30 000 000 Kč
Partneři aktivity	-
Cílová skupina	Místní obyvatelstvo, široká veřejnost, účastníci CR
Harmonogram	2025 - 2027
Soulad s územním plánem	Ano
Financování (fundraising)	Národní programy MŠMT, rozpočet města
Komentář	Investiční akce Zatraktivnění bazénu – nové vodní atrakce, úprava a vybavení venkovních ploch novými prvky pro relaxaci včetně venkovního bazénu.

Programová priorita PP. 4.	Cestovní ruch, volnočasové aktivity, kultura a historické dědictví
Programové opatření PO. 4.2.	Atraktivní sportoviště, relaxace a volnočasové aktivity
Aktivita A. 4.2.7.	Nová sportovní zóna v ulici Sukova
Cíl	Rozšíření a zatraktivnění nabídky sportovního využití a relaxace nabídky
Lokalizace aktivity	Mezi plaveckým bazénem a koupalištěm
Předpokládané náklady/odborný odhad	25 000 000 Kč
Partneři aktivity	-
Cílová skupina	Místní obyvatelstvo, široká veřejnost, účastníci CR
Harmonogram	2025 - 2027
Soulad s územním plánem	Ano
Financování (fundraising)	Národní programy MŠMT, MDČR(BESIP), rozpočet města
Komentář	Investiční akce Zatraktivnění volného prostoru mezi krytým bazénem a koupalištěm vybudováním nové sportovní zóny (venkovní bazén, dopravní hřiště, in-line dráha s možností využití okruhu pro běh na lyžích v zimním období, hřiště pro volnočasové aktivity, dětské hřiště atp.)

Programová priorita PP. 4.	Cestovní ruch, volnočasové aktivity, kultura a historické dědictví
Programové opatření PO. 4.2.	Atraktivní sportoviště, relaxace a volnočasové aktivity
Aktivita A. 4.2.8.	Výstavba multifunkční sportovní haly
Cíl	Kapacitní multifunkční sportovní hala
Lokalizace aktivity	Plocha po bývalém Bytexu vedle gymnázia a obchodní akademie
Předpokládané náklady/odborný odhad	50 000 000 Kč
Partneři aktivity	Sportovní organizace, Ústecký kraj
Cílová skupina	Místní obyvatelstvo, místní školy, široká veřejnost, účastníci CR
Harmonogram	2021 - 2027

Soulad s územním plánem	Nutno zapracovat
Financování (fundraising)	Národní programy MŠMT, rozpočet města
Komentář	Investiční akce Stávající sportovní hala v areálu Sportlife centra slouží přednostně pro ubytované hosty v tomto areálu a kapacitně nevyhovuje. Nová hala by sloužila pro sportovní, kulturní a společenské akce a byla by umístěna ve strategické poloze mezi školami.

Programová priorita PP. 4.	Cestovní ruch, volnočasové aktivity, kultura a historické dědictví
Programové opatření PO. 4.3.	Kultura a historické dědictví
Aktivita A. 4.3.1.	Rekonstrukce areálu letního kina na Strážném vrchu včetně zeleně
Cíl	Modernizovaný areál pro konání kulturních a společenských akcí včetně upravené veřejné zeleně
Lokalizace aktivity	Strážný vrch
Předpokládané náklady/odborný odhad	15 000 000 Kč
Partneři aktivity	Partneři na saské straně hranice
Cílová skupina	Místní obyvatelstvo, široká veřejnost, účastníci CR
Harmonogram	2025 - 2027
Soulad s územním plánem	Ano
Financování (fundraising)	INTERREG V A Sasko–Česká republika, rozpočet města
Komentář	Investiční akce

Programová priorita PP. 4.	Cestovní ruch, volnočasové aktivity, kultura a historické dědictví
Programové opatření PO. 4.3.	Kultura a historické dědictví
Aktivita A. 4.3.2.	Obnova Křížové cesty na Strážném vrchu včetně doprovodné zeleně
Cíl	Obnova kulturního dědictví města, zlepšení životního prostředí ve městě, vytvoření atraktivity cestovního ruchu ve spojitosti s pravoslavným kostelem a plánovanou rozhlednou; 14 zrekonstruovaných zastavení křížové cesty.
Lokalizace aktivity	Strážný vrch
Předpokládané náklady/odborný odhad	1 500 000 Kč
Partneři aktivity	ŘKF Rumburk, Muzeum Rumburk
Cílová skupina	Místní obyvatelstvo, široká veřejnost, účastníci CR, věřící
Harmonogram	2025 - 2027
Soulad s územním plánem	Ano
Financování (fundraising)	Národní program MK, rozpočet Ústeckého kraje, rozpočet města

Komentář	<p>Investiční akce</p> <p>Křížová cesta stojící na Strážném vrchu (Hutberg) byla vystavěna v letech 1899-1900 podle stavebních plánů Josefa Hampela. Zastavení jsou zhotovena z pískovce, reliéfy z pálené hlíny (terakoty).</p> <p>Předkládaný projekt si klade za cíl postupnou obnovu jednotlivých zastavení křížové cesty a revitalizaci přilehlé zeleně.</p>
-----------------	---

Programová priorita PP. 4.	Cestovní ruch, volnočasové aktivity, kultura a historické dědictví
Programové opatření PO. 4.3.	Kultura a historické dědictví
Aktivita A. 4.3.3.	Rekonstrukce objektu městské knihovny
Cíl	Zlepšení stavebně technického stavu objektu městské knihovny
Lokalizace aktivity	Městská knihovna
Předpokládané náklady/odborný odhad	9 000 000 Kč
Partneři aktivity	-
Cílová skupina	Místní obyvatelstvo, široká veřejnost
Harmonogram	2022 - 2026
Soulad s územním plánem	Ano
Financování (fundraising)	Rozpočet Ústeckého kraje, rozpočet města
Komentář	Investiční akce Rekonstrukce fasády

Programová priorita PP. 4.	Cestovní ruch, volnočasové aktivity, kultura a historické dědictví
Programové opatření PO. 4.3.	Kultura a historické dědictví
Aktivita A. 4.3.4.	Rekonstrukce Lorety Rumburk a zpřístupnění loretánského podzemí
Cíl	Obnova kulturního dědictví města. Zrestaurování a zatraktivnění barokní Lorety Rumburk
Lokalizace aktivity	Loreta
Předpokládané náklady/odborný odhad	11 000 000 Kč z toho 8 000 000 Kč obnova Lorety 3 000 000 Kč podzemí
Partneři aktivity	Národní památkový ústav, ÚOP v Ústí nad Labem, Římskokatolická církev - Biskupství litoměřické
Cílová skupina	Místní obyvatelstvo, široká veřejnost, účastníci CR, věřící
Harmonogram	2021 - 2026
Soulad s územním plánem	ANO
Financování (fundraising)	IROP, Národní program MK rozpočet města

<p>Komentář</p>	<p>Investiční i neinvestiční akce</p> <p>Barokní Loreta Rumburk z 18. století je celoročně přístupnou sakrální památkou. Památkově je chráněná od roku 1964. Od roku 2014 je objekt zapsán na indikativním seznamu národních kulturních památek Ministerstva kultury ČR.</p> <p>Projekt je rozpracován. Kompletní dokončení obnovy a restaurování Lorety Rumburk. Práce byly zahájeny v roce 1996. Restaurování sochařské a reliéfní výzdoby vnějšího pláště loretánské kaple (Svaté chýše). Odvodnění loretánské kaple. Restaurování památkově chráněných oltářů v ambitu. Restaurování obrazů křížové cesty v ambitu. Restaurování soch na balustrádě před vstupem do Lorety Rumburk. Zprovoznění elektroinstalace v areálu Lorety Rumburk. Obnova fasády v sekci C.</p> <p>Novostavba objektu WC na postranním dvorku Lorety Rumburk (mezi ambitem a kostelem sv. Vavřince).</p> <p>Vytvoření animovaného filmu (stopáž 5 min.) o historii Lorety Rumburk a loretánském příběhu. Promítání filmu se stane součástí průvodcovského okruhu.</p> <p>Pořízení zvonohry, která byla v 18. století součástí loretánského areálu (verze 1 - vstupní budova, verze 2 - ambit).</p> <p>Pořízení sady audioguide (příp. mp3 přehrávačů) pro potřeby návštěvníků.</p> <p>Podzemní prostory budou přístupné pro veřejnost. Vznikne nový, sezónně přístupný průvodcovský okruh. Podzemní prostor je přístupný z Lorety, celoročně přístupné sakrální památky.</p> <p>Zpřístupnění barokních odvodňovacích chodeb z 18. století v celkové délce 100 m, které vychází z loretánské kaple. Je možné spojit s vybudováním lapidária pod objektem Svatých schodů v Loretě Rumburk. Není k dispozici PD. Je proveden kompletní průzkum podzemních prostor včetně zaměření a fotodokumentace z 2007 a 2008.</p>
------------------------	--

<p>Programová priorita PP. 4.</p>	<p>Cestovní ruch, volnočasové aktivity, kultura a historické dědictví</p>
<p>Programové opatření PO. 4.3.</p>	<p>Kultura a historické dědictví</p>
<p>Aktivita A. 4.3.5.</p>	<p>Rekonstrukce klášterního kostela sv. Vavřince</p>
<p>Cíl</p>	<p>Obnova kulturního dědictví města. Celková rekonstrukce bývalého kapucínského klášterního kostela.</p>
<p>Lokalizace aktivity</p>	<p>Kostel sv. Vavřince, vedle loretánské kaple s ambitem</p>
<p>Předpokládané náklady/odborný odhad</p>	<p>11 000 000 Kč</p>
<p>Partneři aktivity</p>	<p>Národní památkový ústav, ÚOP v Ústí nad Labem, Římskokatolická církev - Biskupství litoměřické</p>
<p>Cílová skupina</p>	<p>Místní obyvatelstvo, široká veřejnost, účastníci CR, věřící</p>
<p>Harmonogram</p>	<p>2021 - 2027</p>
<p>Soulad s územním plánem</p>	<p>Ano</p>
<p>Financování (fundraising)</p>	<p>Národní program MK, rozpočet města</p>

Komentář	<p>Investiční akce</p> <p>Celková rekonstrukce bývalého kapucínského klášterního kostela z let 1683-1690. Barokní Loreta Rumburk z 18. století je celoročně přístupnou sakrální památkou. Kostel je součástí loretského areálu. Projekt je rozpracován. V roce 2015 se realizovala 1. etapa obnovy střechy kostela.</p> <p>Zahrnuje: obnovu střechy (krov a krytina), obnovu fasády, restaurování interiéru (nástropní výmalba, vitráže, oltáře, obrazy), dřevěné konstrukce (okna, dveře), elektroinstalace. Vybudování klimatizovaného depozitáře. Zpřístupnění podkroví pro návštěvníky.</p>
-----------------	---

Programová priorita PP. 4.	Cestovní ruch, volnočasové aktivity, kultura a historické dědictví
Programové opatření PO. 4.3.	Kultura a historické dědictví
Aktivita A. 4.3.6.	Rekonstrukce děkanského kostela sv. Bartoloměje
Cíl	Obnova kulturního dědictví města, obnova děkanského kostela.
Lokalizace aktivity	Dobrovského nám. - kostel sv. Bartoloměje
Předpokládané náklady/odborný odhad	4 000 000 Kč
Partneři aktivity	Národní památkový ústav, ÚOP v Ústí nad Labem, Římskokatolická církev - Biskupství litoměřické
Cílová skupina	Místní obyvatelstvo, široká veřejnost, účastníci CR, věřící
Harmonogram	2021 - 2027
Soulad s územním plánem	Ano
Financování (fundraising)	Národní program MK, rozpočet města
Komentář	<p>Investiční akce</p> <p>Městská dominanta. Významná sakrální památka poprvé zmiňovaná ve 14. stol. Hlavní městský kostel. Obnova kostela probíhá od 90. let 20. století. Konají se tu pravidelné mše svaté, živý betlém, lampionový průvod ke cti sv. Martina, výstava kostelního betlému apod.</p> <p>Dokončení obnovy děkanského kostela.</p> <p>Dobudování vzduchových kanálů kolem kostela. Obnova fasády kostela. Obnova okenních otvorů. Restaurování vnitřní výmalby.</p> <p>Projekt je rozpracován. K dispozici je PD na odvodnění. Realizace je možná v součinnosti s obnovou povrchu náměstí Dobrovského.</p>

Programová priorita PP. 4.	Cestovní ruch, volnočasové aktivity, kultura a historické dědictví
Programové opatření PO. 4.3.	Kultura a historické dědictví
Aktivita A. 4.3.7.	Rekonstrukce objektu Pfeiferovy hrobky
Cíl	Obnova historického a kulturního dědictví
Lokalizace aktivity	Městský hřbitov - Pfeiferova hrobka
Předpokládané náklady/odborný odhad	1 000 000 Kč
Partneři aktivity	-
Cílová skupina	Místní obyvatelstvo, široká veřejnost, účastníci CR

Harmonogram	2022 – 2026
Soulad s územním plánem	Ano
Financování (fundraising)	Národní program MK, rozpočet Ústeckého kraje, rozpočet města
Komentář	Investiční akce

Programová priorita PP. 4.	Cestovní ruch, volnočasové aktivity, kultura a historické dědictví
Programové opatření PO. 4.3.	Kultura a historické dědictví
Aktivita A. 4.3.8.	Obnova památníku z 1. sv. války
Cíl	Obnova historického a kulturního dědictví, obnova monumentálního památníku obětem 1. světové války
Lokalizace aktivity	Park přátelství v ulici U parku
Předpokládané náklady/odborný odhad	1 500 000 Kč
Partneři aktivity	Váleční veteráni, Muzeum Rumburk
Cílová skupina	Místní obyvatelstvo, široká veřejnost, návštěvníci města, účastníci CR
Harmonogram	2022 - 2023
Soulad s územním plánem	Ano
Financování (fundraising)	Národní program MO, rozpočet města
Komentář	Investiční akce Obnova monumentálního památníku obětem 1. světové války realizovaného známým stavitelem Ladislavem Jägerem dle plánů jeho mladšího bratra, tehdy již slavného sochaře Hanse Jägera z Děčína, žáka Josefa Václava Myslbeka. Památník korunovaný nápisem „Vlast svým synům“ a sochami od Hanse Jägera a Josefa Bazanta byl slavnostně odhalen 14. července 1934 na počest 302 mužů padlých a válečnými útrapami zemřelých na bojištích 1. světové války. Aby mohl být památník obnoven v původní podobě a splňoval status válečného hrobu, kde symbolicky odpočívají všichni, kdož nemají hrob na známém místě, musí být památník prohlášen za válečný hrob, následně je možno požádat o účelovou dotaci na obnovu u Ministerstva obrany ČR, která může dosahovat až 80 % nákladů na opravu a rekonstrukci památníku z trachytu.

Programová priorita PP. 4.	Cestovní ruch, volnočasové aktivity, kultura a historické dědictví
Programové opatření PO. 4.3.	Kultura a historické dědictví
Aktivita A. 4.3.9.	Obnovení památníku – válečný hrob
Cíl	Obnova historického a kulturního dědictví, obnova monumentálního památníku obětem 1. světové války
Lokalizace aktivity	Horní Jindřichov
Předpokládané náklady/odborný odhad	1 000 000 Kč
Partneři aktivity	Váleční veteráni, Muzeum Rumburk
Cílová skupina	Místní obyvatelstvo, široká veřejnost, návštěvníci města, účastníci CR
Harmonogram	2025 - 2027
Soulad s územním plánem	Ano

Financování (fundraising)	Národní program MO, rozpočet města
Komentář	Investiční akce Odhalení památníku padlým a válečnými útrapami zemřelým obce Horní Jindřichov (118 mužů a chlapců) 1914 – 1918, např. ke 100. výročí připomenutí konce války 2018 a prohlásit za válečný hrob.

Programová priorita PP. 4.	Cestovní ruch, volnočasové aktivity, kultura a historické dědictví
Programové opatření PO. 4.3.	Kultura a historické dědictví
Aktivita A. 4.3.10.	Obnova drobných sakrálních staveb
Cíl	Obnova historického a kulturního dědictví, památek původních obyvatel a našich předků. Dále je cílem zkrášlení životního prostředí ve městě a vytvoření atraktivního cestovního ruchu; 45 zrekonstruovaných drobných sakrálních památek (křížků).
Lokalizace aktivity	Dolní Křečany, Horní Jindřichov
Předpokládané náklady/odborný odhad	3 150 000 Kč
Partneři aktivity	Muzeum Rumburk
Cílová skupina	Místní obyvatelstvo, široká veřejnost, návštěvníci města, účastníci CR, věřící
Harmonogram	2021 - 2027
Soulad s územním plánem	Ano
Financování (fundraising)	Národní program MK, rozpočet Ústeckého kraje, rozpočet města
Komentář	Investiční i neinvestiční akce Drobné sakrální památky byly po r. 1945 opomíjenými a často záměrně devastovanými objekty naší historie. Částečná rehabilitace stavu těchto památek po r. 1989 znamenala jejich postupnou obnovu. Až na několik ojedinělých případů (1 křížek v Horním Jindřichově a 1 soukromý v Luční ulici) zůstává většina těchto památek neopravena a dále chátrají. Předkládaný projekt si klade za cíl postupnou obnovu drobných sakrálních památek (křížků).

Programová priorita PP. 4.	Cestovní ruch, volnočasové aktivity, kultura a historické dědictví
Programové opatření PO. 4.3.	Kultura a historické dědictví
Aktivita A. 4.3.11.	Obnova památek – historická sousoší
Cíl	Obnova a restaurování památek
Lokalizace aktivity	Území města
Předpokládané náklady/odborný odhad	5 000 000 Kč
Partneři aktivity	Muzeum Rumburk
Cílová skupina	Místní obyvatelstvo, široká veřejnost, návštěvníci města, účastníci CR
Harmonogram	2021 - 2027
Soulad s územním plánem	Ano
Financování (fundraising)	Národní program MK, rozpočet Ústeckého kraje, rozpočet města

Komentář	Investiční akce Pravidelná údržba trojičního sloupu na náměstí a plastik na mostech dle pokynů restaurátorů, 3 – 5 let.
-----------------	--

Programová priorita PP. 5.	Životní prostředí
Programové opatření PO. 5.1.	Vodní toky a protipovodňová opatření
Aktivita A. 5.1.1.	Rekonstrukce historického mostu č. 31 v ul. Vojtěcha Kováře
Cíl	Obnova historického a kulturního dědictví
Lokalizace aktivity	Ul. Vojtěcha Kováře
Předpokládané náklady/odborný odhad	3 000 000 Kč
Partneři aktivity	-
Cílová skupina	Místní obyvatelstvo, široká veřejnost, návštěvníci města
Harmonogram	2021 - 2022
Soulad s územním plánem	Ano
Financování (fundraising)	Národní program MK a MD, rozpočet Ústeckého kraje, rozpočet města
Komentář	Investiční akce

Programová priorita PP. 5.	Životní prostředí
Programové opatření PO. 5.1.	Vodní toky a protipovodňová opatření
Aktivita A. 5.1.2.	Dokončení regulace toku Lučního potoka od ul. Bezručova po ul. Vojtěcha Kováře
Cíl	Protipovodňová opatření a retenční vody v krajině – omezení dopadu živelných pohrom
Lokalizace aktivity	Luční potok od ul. Bezručova po ul. Vojtěcha Kováře
Předpokládané náklady/odborný odhad	1 781 333 Kč
Partneři aktivity	Povodí Ohře
Cílová skupina	Místní obyvatelstvo, široká veřejnost
Harmonogram	2021 - 2024
Soulad s územním plánem	Ano, vydané SP
Financování (fundraising)	OPŽP, národní program MŽP, rozpočet města
Komentář	Investiční akce

Programová priorita PP. 5.	Životní prostředí
Programové opatření PO. 5.1.	Vodní toky a protipovodňová opatření
Aktivita A. 5.1.3.	Protipovodňová opatření Rumburk, ul. Rolnická – oprava Lučního potoka
Cíl	Protipovodňová opatření a retenční vody v krajině – omezení dopadu živelných pohrom
Lokalizace aktivity	Ul. Rolnická
Předpokládané náklady/odborný odhad	4 301 000 Kč
Partneři aktivity	Povodí Ohře
Cílová skupina	Místní obyvatelstvo, široká veřejnost
Harmonogram	2025 - 2027
Soulad s územním plánem	Ano, vydané SP
Financování (fundraising)	OPŽP, národní program MŽP, rozpočet města
Komentář	Investiční akce

Programová priorita PP. 5.	Životní prostředí
Programové opatření PO. 5.1.	Vodní toky a protipovodňová opatření
Aktivita A. 5.1.4.	Dokončení regulace Pstružného potoka od koupaliště po ZŠ U Nemocnice
Cíl	Protipovodňová opatření a retence vody v krajině – omezení dopadu živelných pohrom
Lokalizace aktivity	Pstružný potok od koupaliště po ZŠ U nemocnice
Předpokládané náklady/odborný odhad	2 500 000 Kč
Partneři aktivity	Povodí Ohře
Cílová skupina	Místní obyvatelstvo, široká veřejnost
Harmonogram	2021 - 2027
Soulad s územním plánem	Ano
Financování (fundraising)	OPŽP, národní program MŽP, rozpočet města
Komentář	Investiční akce

Programová priorita PP. 5.	Životní prostředí
Programové opatření PO. 5.1.	Vodní toky a protipovodňová opatření
Aktivita A. 5.1.5.	Suchý poldr Antonínovo údolí, případně obnova rybníka
Cíl	Protipovodňová opatření a retence vody v krajině – omezení dopadu živelných pohrom
Lokalizace aktivity	Antonínovo údolí
Předpokládané náklady/odborný odhad	12 000 000 – 30 000 000 Kč
Partneři aktivity	Povodí Ohře
Cílová skupina	Místní obyvatelstvo, široká veřejnost
Harmonogram	2021 - 2027
Soulad s územním plánem	Nutno zapracovat
Financování (fundraising)	OPŽP, národní program MŽP, SFŽP ČR, MZe ČR, MMR ČR, rozpočet města
Komentář	Investiční akce Provést obnovu prostoru původního rybníka v Antonínově údolí v k. ú. Dolní Křečany, jako opatření boje proti suchu. Alternativou je zřízení suchého poldru v této lokalitě sloužícího jako protipovodňové opatření. V případě obnovení rybníka bude nutné provést přeložku stávajícího plynovodu procházejícího SZ částí této lokality. Obnovený rybník by měl plochu cca 7,5 ha. Bylo by nutné provést rybníční objekty u hráze vč. výpusti a přelivu. Zasahuje na pozemky p. č. 1 349/6, 1 349/4, 1 349/3, 1 349/2 a 1 349/1 v k. ú. Dolní Křečany. Do roku 2024 vyřešit protipovodňovou ochranu města při nátoky řeky Mandavy od Dolních Křečan a kombinovat ji s opatřeními na boj proti suchu obnovou původního velkého rybníka v Antonínově údolí.

Programová priorita PP. 5.	Životní prostředí
Programové opatření PO. 5.1.	Vodní toky a protipovodňová opatření
Aktivita A. 5.1.6.	Rozšíření rybníka v ul. Kubelíkova v Rumburku 1 v rámci realizace protipovodňových opatření
Cíl	Protipovodňová opatření a retence vody v krajině – omezení dopadu živelných pohrom

Lokalizace aktivity	Rybník v ul. Kubelíkově
Předpokládané náklady/odborný odhad	10 000 000 Kč
Partneři aktivity	Povodí Ohře
Cílová skupina	Místní obyvatelstvo, široká veřejnost
Harmonogram	2025 - 2027
Soulad s územním plánem	Nutno zapracovat
Financování (fundraising)	OPŽP, národní program MŽP, SFŽP ČR, MZe ČR, MMR ČR, rozpočet města
Komentář	Investiční akce Provést rozšíření nádrže stávajícího rybníka v Kubelíkově ulici jako protipovodňové opatření pro ochranu bytové zástavby v Kolonce. Stávající rybník je umístěn ve svahu nad stávající zástavbou, má kapacitu pouze Q20 a nemůže tak dostatečně sloužit jako ochrana před povodněmi. Bude ho nutné plošně rozšířit na kapacitu Q50 a provést opravu stávajícího přepadu, případně dořešit další nový přepad. Do roku 2024 kompletně vyřešit protipovodňovou ochranu Kolonky proti srážkovým vodám z okolních luk a polí rozšířením kapacity stávajícího rybníka a opravou stávajícího odtoku z rybníka.

Programová priorita PP. 5.	Životní prostředí a kulturní dědictví
Programové opatření PO. 5.1.	Vodní toky a protipovodňová opatření
Aktivita A. 5.1.7.	Dokončení oprav povodňových škod na mostních konstrukcích
Cíl	Protipovodňová opatření – omezení dopadu živelných pohrom, odstranění povodňových škod
Lokalizace aktivity	Pstružný potok pod rybníkem Podhájí, ul. Sukova
Předpokládané náklady/odborný odhad	15 000 000 Kč
Partneři aktivity	Povodí Ohře
Cílová skupina	Místní obyvatelstvo, široká veřejnost
Harmonogram	2021 - 2023
Soulad s územním plánem	Nutno zapracovat
Financování (fundraising)	Národní program MD a MMR, rozpočet města
Komentář	Investiční akce

Programová priorita PP. 5.	Životní prostředí
Programové opatření PO. 5.1.	Vodní toky a protipovodňová opatření
Aktivita A. 5.1.8.	Výstavba lávky pro pěší z ul. Sukova k ZŠ U Nemocnice
Cíl	Zlepšení komunikačního spojení pro pěší
Lokalizace aktivity	Ul. Sukova k ZŠ U Nemocnice
Předpokládané náklady/odborný odhad	1 500 000 Kč
Partneři aktivity	Povodí Ohře
Cílová skupina	Místní obyvatelstvo, široká veřejnost
Harmonogram	2025 - 2027
Soulad s územním plánem	Ano
Financování (fundraising)	Národní program MD a MMR, rozpočet města
Komentář	Investiční akce

Programová priorita PP. 5.	Životní prostředí
Programové opatření PO. 5.1.	Vodní toky a protipovodňová opatření
Aktivita A. 5.1.9.	Odbahnění rybníků Podhájí a Slévačská
Cíl	Protipovodňová opatření a retence vody v krajině – omezení dopadu živelných pohrom
Lokalizace aktivity	Rybníky Podhájí a Slévačská
Předpokládané náklady/odborný odhad	10 000 000 Kč
Partneři aktivity	Povodí Ohře
Cílová skupina	Místní obyvatelstvo, široká veřejnost
Harmonogram	2021 - 2026
Soulad s územním plánem	Ano
Financování (fundraising)	OPŽP, rozpočet města
Komentář	Investiční akce

Programová priorita PP. 5.	Životní prostředí
Programové opatření PO. 5.2.	Efektivní nakládání s odpady
Aktivita A. 5.2.1.	Vybudování sběrného dvora v areálu kasáren v Rumburku
Cíl	Zlepšení efektivity odpadového hospodářství
Lokalizace aktivity	Areál kasáren v Rumburku
Předpokládané náklady/odborný odhad	10 000 000 Kč
Partneři aktivity	Firmy zajišťující svoz a zpracování odpadu
Cílová skupina	Místní obyvatelstvo, široká veřejnost
Harmonogram	2021 - 2027
Soulad s územním plánem	Nutno zapracovat
Financování (fundraising)	OPŽP, MŽP ČR, SFŽP ČR, MMR ČR, MZe ČR, rozpočet města
Komentář	Investiční akce Do roku 2020 dořešit odpadové hospodářství města vybudováním sběrného dvora v areálu bývalých kasáren v Královské ulici, který by řešil mimo separovaných druhů odpadu i příjem, shromažďování a odvoz biologického odpadu od občanů.

Programová priorita PP. 5.	Životní prostředí
Programové opatření PO. 5.1.	Efektivní nakládání s odpady
Aktivita A. 5.2.2.	Osvěta efektivního nakládání s odpady
Cíl	Zlepšení informovanosti obyvatelstva o systému odpadového hospodářství
Lokalizace aktivity	Město Rumburk
Předpokládané náklady/odborný odhad	300 000 Kč
Partneři aktivity	Firmy zajišťující svoz a zpracování odpadu
Cílová skupina	Místní obyvatelstvo, široká veřejnost
Harmonogram	2021 - 2027
Soulad s územním plánem	Není třeba
Financování (fundraising)	Rozpočet města
Komentář	Neinvestiční akce

Programová priorita PP. 6.	Efektivní veřejná správa a aktivní občanská společnost
Programové opatření PO. 6.1.	Přátelská a efektivní veřejná správa
Aktivita A. 6.1.1.	Moderně fungující městský úřad
Cíl	Zefektivnění místní správy a služeb občanům
Lokalizace aktivity	Městský úřad
Předpokládané náklady/odborný odhad	5 000 000 Kč
Partneři aktivity	Ústecký kraj a krajský úřad
Cílová skupina	Místní obyvatelstvo, široká veřejnost
Harmonogram	2021 - 2027
Soulad s územním plánem	Není třeba
Financování (fundraising)	IROP, rozpočet města
Komentář	Investiční akce. Prosazování a zavádění do praxe e-Governmentu a informačních a komunikačních systémů veřejné správy. Cílem je efektivní a bezpečné využívání jednotlivých agend na principu "open data", využívání pořízených dat založené na zásadě sdílení pořízených dat a jejich přístupnosti dalším subjektům veřejné správy i mimo ni. Možnost zajištění elektronického podání a elektronizace agend.

Programová priorita PP. 6.	Efektivní veřejná správa a aktivní občanská společnost
Programové opatření PO. 6.1.	Přátelská a efektivní veřejná správa
Aktivita A. 6.1.2.	Metropolitní komunikační síť ve městě Rumburk
Cíl	Metropolitní komunikační síť ve městě propojením veřejných institucí pro efektivní komunikační styk s veřejností
Lokalizace aktivity	Městský úřad a území města
Předpokládané náklady/odborný odhad	10 000 000 Kč
Partneři aktivity	Ústecký kraj a krajský úřad, veřejné instituce
Cílová skupina	Místní obyvatelstvo, široká veřejnost
Harmonogram	2021 - 2027
Soulad s územním plánem	Není třeba
Financování (fundraising)	IROP, rozpočet ústeckého kraje, jednotlivá ministerstva, rozpočet města, podpora podnikatelského sektoru.
Komentář	Investiční akce. Metropolitní komunikační síť ve městě Rumburk na bázi moderních komunikačních technologií.

Programová priorita PP. 6.	Efektivní veřejná správa a aktivní občanská společnost
Programové opatření PO. 6.1.	Přátelská a efektivní veřejná správa
Aktivita A. 6.1.3.	Rekonstrukce - fasády objektu „A“ a „B“ městského úřadu včetně výměny oken
Cíl	Zlepšení stavebně technického stavu objektů, snížení energetické náročnosti veřejných budov
Lokalizace aktivity	Městský úřad
Předpokládané náklady/odborný odhad	19 000 000 Kč
Partneři aktivity	-
Cílová skupina	Místní obyvatelstvo, široká veřejnost
Harmonogram	2021 - 2023

Soulad s územním plánem	Ano
Financování (fundraising)	OPŽP, rozpočet města
Komentář	Investiční akce

Programová priorita PP. 6.	Efektivní veřejná správa a aktivní občanská společnost
Programové opatření PO. 6.1.	Přátelská a efektivní veřejná správa
Aktivita A. 6.1.4.	Technické služby města
Cíl	Zefektivnění údržby města
Lokalizace aktivity	Území města případně i Šluknovský výběžek
Předpokládané náklady/odborný odhad	30 000 000 – 50 000 000 Kč
Partneři aktivity	-
Cílová skupina	Místní obyvatelstvo, široká veřejnost
Harmonogram	2022 - 2024
Soulad s územním plánem	Nutno zapracovat
Financování (fundraising)	OPŽP, rozpočet města
Komentář	Investiční akce

Programová priorita PP. 6.	Efektivní veřejná správa a aktivní občanská společnost
Programové opatření PO. 6.2.	Podpora a rozvoj občanské společnosti
Aktivita A. 6.2.1.	Podpora zájmových sdružení
Cíl	Pestrá zájmová činnost a využití volného času
Lokalizace aktivity	Školství a zájmové organizace Rumburku
Předpokládané náklady/odborný odhad	2 000 000 Kč/rok
Partneři aktivity	Spolky, zájmové organizace, sdružení
Cílová skupina	Spolky, zájmové organizace, sdružení
Harmonogram	2021 - 2027 (každý rok)
Soulad s územním plánem	-
Financování (fundraising)	Národní programy, nadace, rozpočet města
Komentář	Neinvestiční akce. Podpora funkčních zájmových organizací a občanských sdružení, které pracují s mládeží, se seniory a které přispívají k dobré prezentaci města a k pestrosti společenského dění ve městě.

Programová priorita PP. 7.	Sociální stabilita a bezpečnost
Programové opatření PO. 7.1.	Stabilizovaná společnost bez sociálních disparit
Aktivita A. 7.1.2.	Výstavba domu s pečovatelskou službou, případně domova pro seniory
Cíl	Rozvoj sociálních služeb
Lokalizace aktivity	Vybraná lokalita, alternativně lokalita bývalé ZŠ v Dolních Křečanech, případně nemocnice v Podhájí
Předpokládané náklady/odborný odhad	30 000 000 – 50 000 000 Kč
Partneři aktivity	Agentura sociálního začleňování a další NNO
Cílová skupina	Místní obyvatelstvo, osoby ohrožené sociálním vyloučením
Harmonogram	2023 - 2027
Soulad s územním plánem	Nutno zapracovat
Financování (fundraising)	IROP, Program rozvoje venkova prostřednictvím MAS, národní programy MPSV a MV, rozpočet města

Komentář	Investiční akce
----------	-----------------

Programová priorita PP. 7.	Sociální stabilita a bezpečnost
Programové opatření PO. 7.1.	Stabilizovaná společnost bez sociálních disparit
Aktivita A. 7.1.3.	Podpora sociálního bydlení
Cíl	Zřízení sociálního bydlení - 4-6 pokojů se sociálním zázemím + společná kuchyňka + společenská místnost
Lokalizace aktivity	Vytypovaný objekt na území města Rumburk
Předpokládané náklady/odborný odhad	6 000 000 Kč
Partneři aktivity	Agentura sociálního začleňování a další NNO
Cílová skupina	Místní obyvatelstvo, osoby ohrožené sociálním vyloučením
Harmonogram	2021 - 2027
Soulad s územním plánem	Nutno upřesnit lokalizaci
Financování (fundraising)	IROP, národní programy, rozpočet města
Komentář	Investiční akce

Programová priorita PP. 7.	Sociální stabilita a bezpečnost
Programové opatření PO. 7.1.	Stabilizovaná společnost bez sociálních disparit
Aktivita A. 7.1.4.	Rozvoj trhu práce, podpora zaměstnanosti osob ohrožených sociálním vyloučením
Cíl	Zvýšení počtu zaměstnaných osob ohrožených sociálním vyloučením
Lokalizace aktivity	Vytypované provozovny na území města Rumburk
Předpokládané náklady/odborný odhad	2 000 000 Kč
Partneři aktivity	Agentura sociálního začleňování a další NNO
Cílová skupina	Místní obyvatelstvo, osoby ohrožené sociálním vyloučením
Harmonogram	2021 - 2027
Soulad s územním plánem	Nutno upřesnit lokalizaci
Financování (fundraising)	OP Zaměstnanost, IROP, rozpočet města
Komentář	Neinvestiční akce. Ve městě i celém ORP chybí dostatek pracovních příležitostí pro osoby ohrožené sociálním vyloučením a je pro ně složité dojíždět za prací.

Programová priorita PP. 7.	Sociální stabilita a bezpečnost
Programové opatření PO. 7.1.	Stabilizovaná společnost bez sociálních disparit
Aktivita A. 7.1.5.	Sociální služby v Rumburku
Cíl	Stabilní sociální služby, zajištění sociálního smíru ve společnosti, odstranění sociálních disparit
Lokalizace aktivity	Území města Rumburk
Předpokládané náklady/odborný odhad	1 000 000 Kč/každý rok
Partneři aktivity	Agentura sociálního začleňování a další NNO
Cílová skupina	Místní obyvatelstvo, osoby ohrožené sociálním vyloučením
Harmonogram	2021 - 2027
Soulad s územním plánem	Není třeba
Financování (fundraising)	Rada vlády, rozpočet Ústeckého kraje, MPSV, rozpočet města
Komentář	Neinvestiční akce

Programová priorita PP. 7.	Sociální stabilita a bezpečnost
Programové opatření PO. 7.1.	Stabilizovaná společnost bez sociálních disparit
Aktivita A. 7.1.6.	Sociální prevence, poradenství, vzdělávací aktivity a péče
Cíl	Stabilní sociální služby, zajištění sociálního smíru ve společnosti, odstranění sociálních disparit, zvýšení ekonomické a finanční gramotnosti
Lokalizace aktivity	Území města Rumburk
Předpokládané náklady/odborný odhad	500 000 Kč/každý rok
Partneři aktivity	Agentura sociálního začleňování a další NNO
Cílová skupina	Místní obyvatelstvo, osoby ohrožené sociálním vyloučením
Harmonogram	2021 - 2027
Soulad s územním plánem	Není třeba
Financování (fundraising)	Rada vlády, rozpočet Ústeckého kraje, MPSV, rozpočet města
Komentář	Neinvestiční akce

rogramová priorita PP. 7.	Sociální stabilita a bezpečnost
Programové opatření PO. 7.1.	Stabilizovaná společnost bez sociálních disparit
Aktivita A. 7.1.7.	Nízkoprahové zařízení pro děti a mládež
Cíl	Stabilní sociální služby, zajištění sociálního smíru ve společnosti, odstranění sociálních disparit
Lokalizace aktivity	Vytypovaný objekt na území města Rumburk
Předpokládané náklady/odborný odhad	2 500 000 Kč
Partneři aktivity	Občanská sdružení vykovávající sociální služby, Agentura sociálního začleňování a další NNO
Cílová skupina	Převážně děti a mládež ze SVL
Harmonogram	2021 - 2027
Soulad s územním plánem	Ano
Financování (fundraising)	IROP, rozpočet města
Komentář	Investiční akce Vhodný objekt pro poskytované služby - posláním nízkoprahového zařízení pro děti a mládež je poskytovat pomoc a podporu dospívajícím, kteří se ocitli v nepříznivé životní situaci nebo jsou jí ohroženi a přispívat ke zlepšení kvality jejich života.

Programová priorita PP. 7.	Sociální stabilita a bezpečnost
Programové opatření PO. 7.2.	Bezpečný Rumburk
Aktivita A. 7.2.1.	Asistenti prevence kriminality
Cíl	Potlačení a prevence kriminality a zvýšení bezpečnosti
Lokalizace aktivity	Území města
Předpokládané náklady/odborný odhad	1 000 000 Kč/rok
Partneři aktivity	Agentura sociálního začleňování a další NNO
Cílová skupina	Místní obyvatelstvo
Harmonogram	2021 - 2027
Soulad s územním plánem	Není třeba
Financování (fundraising)	Národní program MVČR a MPSV, rozpočet města

Komentář	Neinvestiční akce Potlačení a prevence kriminality a zvýšení bezpečnosti. Projektem prevence kriminality zvyšovat ochranu majetku a bezpečnost občanů města.
-----------------	--

Programová priorita PP. 7.	Sociální stabilita a bezpečnost
Programové opatření PO. 7.2.	Bezpečný Rumburk
Aktivita A. 7.2.2.	Modernizace kamerového systému
Cíl	Potlačení a prevence kriminality a zvýšení bezpečnosti
Lokalizace aktivity	Území města Rumburk – rizikové lokality
Předpokládané náklady/odborný odhad	5 000 000 Kč
Partneři aktivity	Agentura sociálního začleňování a další NNO
Cílová skupina	Místní obyvatelstvo
Harmonogram	2021 - 2025
Soulad s územním plánem	Není třeba
Financování (fundraising)	Národní program MVČR, rozpočet města
Komentář	Obnova zastaralého a po technické stránce nevyhovujícího městského kamerového dohlížecího systému.

Programová priorita PP. 7.	Sociální stabilita a bezpečnost
Programové opatření PO. 7.2.	Bezpečný Rumburk
Aktivita A. 7.2.3.	Radary na měření – měření rychlosti na vybraných úsecích komunikací
Cíl	Zvýšení bezpečnosti silničního provozu, zpomalení dopravy na vybraných úsecích
Lokalizace aktivity	Území města – rizikové lokality
Předpokládané náklady/odborný odhad	5 000 000 Kč
Partneři aktivity	Policie ČR
Cílová skupina	Místní obyvatelstvo, návštěvníci města
Harmonogram	2021 - 2027
Soulad s územním plánem	Není třeba
Financování (fundraising)	Národní program MVČR, rozpočet města
Komentář	Investiční akce

B.6. PODPORA REALIZACE STRATEGICKÉHO PLÁNU ROZVOJE MĚSTA

B.6.1. ORGANIZAČNÍ ZABEZPEČENÍ REALIZACE STRATEGICKÉHO PLÁNU ROZVOJE MĚSTA

Řídící složka SPRM:

starosta - Ing. Lumír Kus

místostarosta - Jiří Pimpara

místostarosta - Ing. Ladislav Růžička

rada města

Kompetence a činnosti:

Na základě podkladů výkonné a kontrolní složky (viz níže) a jiných podkladů usměrňovat realizaci SPRM, tj.:

- iniciace realizace opatření a aktivit,
- vyhledávání a zajišťování zdrojů financování aktivit SPRM,
- svolání řídicí složky v případě potřeby, minimálně 1x za rok v období přípravy rozpočtu na následující rok a zajištění finančního plánování pro naplňování SPRM,
- projednávání podnětů vztahujících se k realizaci opatření a aktivit,
- schvalování zpráv o realizaci SPRM,
- projednávání změn a aktualizací SPRM,
- zajištění schvalovacích procesů a aktualizací SPRM v orgánech města,
- delegování jednotlivých činností a pravomocí na odpovědné osoby,
- programový dokument – SPRM, znění monitorovacích zpráv o průběhu realizace SPRM, aktualizace aktuální verze SPRM, evaluace bude zveřejněna na internetových stránkách města <http://www.rumburk.cz/index.php>.

Členové řídicí složky se budou scházet dle aktuální potřeby, nejméně však 1x do roka v období přípravy rozpočtu města na následující rok. Setkání skupiny bude iniciováno výkonnou a kontrolní složkou - podklady pro jednání budou rozeslány v elektronické podobě členům řídicí složky v souladu s pravidly jednání řádů orgánů města, nejpozději však 7 dní před plánovaným jednáním.

Informace o konání jednání řídicí skupiny budou zveřejněny na internetových stránkách města.

Výkonná a kontrolní složka:

Jméno a příjmení	Název funkce	Činnosti při realizaci SPRM
Kazberuková Lenka Ing.	tajemnice	koordinace činnosti odborů při realizaci SPRM
Mertlová Dagmar, Ing.	vedoucí odboru rozvoje a investic	monitoring plnění SPRM, aktualizace, evaluace
Šudomová Lucie	územní plánování, územně analytické podklady	koordinace s územním plánem, participace na evaluaci
Buldra Vladimír, Ing.	vedoucí odboru finančního	finanční plánování, příprava rozpočtu

Kompetence a činnosti:

- organizace a zajišťování realizace SPRM,
- příprava podkladů pro jednání řídicí složky týkajících se naplňování realizace SPRM,
- evidence podnětů vztahujících se k doplnění a aktualizaci SPRM,
- organizace spolupráce s místními aktéry při realizaci a naplňování SPRM,
- monitoring a evaluace naplňování SPRM,
- zajišťování podkladů pro zveřejňování informací k SPRM na internetových stránkách města.

Vyprofilováním kompetencí, odpovědností a náplní činnosti řídicí a výkonné a kontrolní složky je vytvořen realizační rámec pro provádění aktivit, vedoucích k dosažení cílů a priorit SPRM.

Aktivity budou realizovány podle jejich důležitosti a významu.

Řídicí složka na základě podkladů výkonné a kontrolní složky stanoví **Akční plán na nejbližší období (2021-2023)**, který bude zohledňovat finanční, kapacitní a časové možnosti města i všech zapojených místních aktérů a partnerů. Akční plán bude následně minimálně jednou za rok průběžně doplňován a aktualizován zpravidla při přípravě rozpočtu. Změny v průběhu realizace aktivit projedná a schválí řídicí složka na základě podkladů výkonné a kontrolní složky. Jednotlivé aktivity budou realizovány prostřednictvím konkrétních projektů. Bližší popis projektu bude popsán v **Projektovém listu**. Zpracování projektových listů zajistí výkonná a kontrolní složka.

Každoročně bude probíhat monitoring a vyhodnocení realizovaných aktivit. Nové podněty a možné aktivity a projektové záměry budou po odsouhlasení řídicí složkou zařazeny do **Zásobníku rozvojových aktivit**. Informace o průběhu realizace SPRM budou jednou ročně zveřejněny.

B.6.2. FINANCOVÁNÍ STRATEGICKÉHO PLÁNU ROZVOJE MĚSTA

K naplnění Aktualizace SPRM bude potřeba plánovitě pracovat na zajištění finančních zdrojů. Při realizaci rozvojových aktivit k naplnění dlouhodobých cílů a rozvojových priorit se počítá s vícezdrojovým financováním. Základ tvoří vlastní finanční zdroje města. Současně se předpokládá využití spolufinancování z evropských, národních, krajských, nadačních a dalších v úvahu připadajících programů a fondů. Předpokládané zdroje na finanční krytí jednotlivých aktivit jsou popsány v části rozvojové aktivity.

Řídící složka bude aktivně iniciovat získávání finančních zdrojů pro naplnění SPRM, současně bude usilovat o zapojení finančních prostředků soukromého sektoru a využívat i možností neziskového sektoru. Výkonnou a kontrolní složkou budou v Akčním plánu zpřesňovány informace o možnostech financování jednotlivých aktivit. Akční plán je základním podkladem pro tvorbu finančního výhledu, finančního plánu a rozpočtu města na příslušný rok. Výkonná a kontrolní složka na základě vyhodnocení Akčního plánu a aktivit, které se podařilo realizovat, vyhotoví **monitorovací zprávu o průběhu plnění SPRM**. Na základě toho vypracuje podklady pro sestavení návrhu výdajové části rozpočtu na příslušný rok zahrnující požadavky na finanční zdroje ke krytí aktivit SPRM. Výdaje na krytí aktivit k naplňování programových cílů a priorit SPRM budou v rozpočtu označeny. Město tím získá přehled o tom, jaké finanční prostředky na realizaci SPRM vynakládá.

B.6.3. MONITORING REALIZACE STRATEGICKÉHO PLÁNU ROZVOJE MĚSTA

Výkonná a kontrolní složka města je odpovědná za sledování a vyhodnocování naplňování cílů a opatření SPRM. S monitoringem realizace SPRM souvisí zejména shromažďování informací o průběhu realizace dílčích aktivit, jednotlivých opatření a programových cílů – aktualizace aktivit, tvorba a aktualizace projektových listů. Podkladem pro provádění aktualizací je evaluace – komplexní systematické posuzování procesu realizace SPRM.

V rámci monitoringu a evaluace SPRM bude prováděno:

- zpřesňování informací o realizaci jednotlivých aktivit, naplnění indikátorů,
- včasné zpracování informací o korekcích v průběhu realizace aktivit výkonnou a kontrolní složkou a předání informací řídicí složce,
- zpracování vyhodnocení Akčního plánu jednou za rok,
- sledování naplňování dlouhodobých cílů a priorit,
- jednou za rok vypracování Monitorovací zprávy o průběhu plnění SPRM a předložení podkladu pro sestavení návrhu rozpočtu,
- předání Monitorovací zprávy o průběhu realizace SPRM členům řídicí složky k projednání,
- v cílovém roce období platnosti SPRM, tj. 2026, vypracování komplexní hodnotící zprávy, jakožto podkladu pro sestavení nového SPRM na nově stanovené období.

Hodnoty monitorovacích ukazatelů a termíny plnění aktivit, které budou sledovány v rámci monitoringu, budou zpřesněny v Akčním plánu. Monitorovací zpráva o naplňování SPRM bude sloužit řídicí složce k dalšímu usměrňování aktualizaci SPRM.

Obsahem Monitorovací zprávy o průběhu realizace SPRM bude zejména:

- vyhodnocení Akčního plánu, kde bude uvedena informace o realizaci dílčích aktivit a projektů, které se podařilo v uplynulém období zrealizovat,
- informace o plnění hodnotících ukazatelů v rámci rozvojových aktivit, naplňování dlouhodobých cílů a priorit,
- zdůvodnění změn a odchylek od plánovaného průběhu SPRM,
- návrh na úpravu, korekci SPRM.

Monitorovací zpráva bude předložena řídicí složce k projednání a schválení. Výsledný dokument bude předložen Zastupitelstvu města Rumburk k projednání a schválení. Monitorovací zpráva bude následně zveřejněna.

B.6.4. AKTUALIZACE STRATEGICKÉHO PLÁNU ROZVOJE MĚSTA

SPRM je živým dokumentem, který je nutné průběžně monitorovat, vyhodnocovat a následně v případě potřeby aktualizovat podle skutečného průběhu realizace jeho dílčích částí. Podnětem k aktualizaci SPRM může být potřeba stanovení nových cílů z důvodu závažných změn vnějších podmínek. Podnětem k aktualizaci SPRM by neměla být změna politických poměrů ve vedení města.

Aktualizace SPRM dokumentu proběhne nejpozději v roce 2023, případně dříve, když bude nutné reagovat na vnější podněty nebo na finanční možnosti a úroveň příjmové části rozpočtu města.

Přezkoumání SPRM bude probíhat pravidelně jednou za rok nebo dle potřeby. Přezkoumání SPRM bude sloužit jako podklad pro nastavení dalších realizačních postupů pro naplňování SPRM a sestavování rozpočtu města. Aktualizované projektové listy budou podkladem pro dílčí přezkoumání SPRM, vyhodnocení Akčního plánu a sestavení monitorovací zprávy o průběhu realizace aktivit. Podklady připraví výkonná a kontrolní složka města odpovědná za monitoring a evaluaci SPRM.

Návrhy na změny SPRM budou provedeny po odsouhlasení řídicí složkou do dokumentu, který bude mít obdobnou strukturu jako doposud platný SPRM, bude označený datem vzniku jako aktualizovaná verze k dd.mm.rrrr. Dokument bude v úvodu obsahovat seznam aktualizací. Každá změna bude v textu dokumentu vyznačena a opatřena termínem. Případné aktualizace a změny SPRM budou schváleny Zastupitelstvem města Rumburk. Aktualizovaná verze SPRM bude zveřejněna obvyklým způsobem.

B.6.5. SCHVALOVACÍ DOLOŽKA

Aktualizace Strategického plánu rozvoje města Rumburk na období 2021–2027 byla schválena na zasedání zastupitelstva města dne 6. 5. 2021.