


PROGRAM ROZVOJE MĚSTA DUBŇANY



**NA OBDOBÍ LET
2021 - 2030**

Program rozvoje města Dubňany byl schválen zastupitelstvem města
dne 23. 6. 2021, usnesením č. 5/II/21

Obsah

Úvod	3
A. ANALYTICKÁ ČÁST	4
A.1 Charakteristika města	4
1. Území	4
2. Obyvatelstvo.....	8
3. Hospodářství.....	13
4. Infrastruktura	18
5. Vybavenost města	22
6. Životní prostředí	35
7. Správa města	38
A.2 Východiska pro návrhovou část	44
SWOT analýza	44
Silné stránky	44
Slabé stránky	44
Příležitosti.....	44
Hrozby.....	44
B. NÁVRHOVÁ ČÁST	45
B.1 Strategická vize.....	45
B.2 Cíle, opatření a aktivity	45
B.3 Podpora realizace programu	54
Použité zdroje.....	57
Seznam tabulek, grafů a obrázků.....	58

Úvod

Základním plánovacím dokumentem obce, zakotveným v zákoně č. 12/2000 Sb., o obcích, je program rozvoje obce. Jde o hlavní nástroj řízení rozvoje obce. Program rozvoje obce formuluje představy o budoucnosti obce a navrhuje způsoby, jak těchto představ dosáhnout.

Program rozvoje města Dubňany je dokumentem, v němž jsou zakotveny rozvojové priority obce. Podkladem pro vznik Programu rozvoje města je „Metodika tvorby Programu rozvoje obce“, kterou zpracovalo Ministerstvo pro místní rozvoj. Při zpracování dokumentu se vycházelo z již existujících dokumentů města jako je např. územní plán města, plán rozvoje sportu města Dubňany a jiných. Dokument obsahuje současné potřeby města a výhledové náměty, kterými se město postupně zabývá a řeší nebo bude řešit v budoucnosti.

Program rozvoje města Dubňany je v souladu se strategií rozvoje Mikroregionu Hodonínsko, jehož jsou Dubňany členem.

Program rozvoje města obsahuje analytickou část, která obsahuje popis obce a ve SWOT analýze jsou pak shrnuty silné a slabé stránky obce a dále ohrožení a hrozby. V další části je pak uvedena návrhová část programu rozvoje města Dubňany, která obsahuje nejen vizi města, ale také jednotlivé aktivity a opatření.

Obrázek č. 1: Katastrální území města Dubňany



Zdroj: www.mapy.cz

A. ANALYTICKÁ ČÁST

A.1 Charakteristika města

1. Území

Tato kapitola soustřeďuje základní fakta o obci a obsahuje komplexní zhodnocení situace ve městě, současný stav, charakteristiku stavu a vývoje jednotlivých oblastí života města. Charakteristika má 7 kapitol členěných na dílčí témata. Informace pro tvorbu této části byly získány z veřejně dostupných dat o městě.

Dubňany se nachází v jihovýchodní části České republiky ve správním obvodu Jihomoravského kraje, oblasti NUTS 2 (normalizovaná klasifikace územních celků v Česku) Jihovýchod. Město Dubňany je obcí I. typu. Je zařazeno v rámci území do správního obvodu obce s rozšířenou působností (ORP) města Hodonín.

Rozloha katastrálního území města činí 2.258 ha, rozléhá se v mírně zvlněné krajině o nadmořské výšce 200 m n. m. Postupem času vznikalo rozdělení města na části sídliště, Vrchní konec, Dolní konec, Fabián, Jarohněvice a Horní huť, které se používá dodnes. Město se nachází 8 km od okresního města Hodonín a sousedí s obcemi Ratíškovice, Milotice, Svatobořice-Mistřín, Mutěnice a Hovorany, vzdálenými od 4 do 10 km. Na jihu a částečně na východě a západě je obklopeno lesním komplexem zvaným „Doubrava“, který začíná Zbrodskými rybníky u Mutěnic a pokračuje až k městu Bzenec. Ostatní část katastru pokrývají pole, na západní straně se v malé míře vyskytují louky, akátové, březové a smíšené lesíky. Nejvyšším místem je vrch „Náklo“ (266 m n. m.).

Typ sídla:	Město
ZUJ (kód obce):	586161
NUTS5:	CZ0645586161
LAU 1 (NUTS 4):	CZ0645 - okres Hodonín
NUTS3:	CZ064 - Jihomoravský kraj
NUTS2:	CZ06 - Jihovýchod
Obec s rozšířenou působností:	Hodonín
Katastrální plocha (ha):	2258
Počet bydlících obyvatel k 1. 1. 2020:	6341
Nadmořská výška (m n. m.):	200
Zeměpisné souřadnice GPS:	48.9169383N, 17.0900417E
První písemná zpráva (rok):	1349
PSČ:	696 03

Zdroj: RISY.cz

Přesný letopočet, kdy ves vznikla nelze přesně určit. První písemná zpráva o vsi Dubňany je z roku 1349. V této listině je zmínka o prodeji vsi Dubňany spolu s Jarohněvicemi panem Čeňkem z Lipé. Název města Dubňany je odvozen dle nejstarších zpráv od dubových lesů v Doubravě, o čemž svědčí

také obecní pečeť (doloženo v roce 1613), kterou zdobí dubová větev s třemi žaludy. Tento motiv je i ve znaku města.

Dle údajů z roku 1620 měla obec 86 domů s 560 obyvateli. To odpovídá předpokladu, že se skládala z jedné ulice oboustranně zastavěné od kostela, která se rozšiřovala v návěs. V době třicetileté války se snížil počet obyvatel, o čemž svědčí údaj z roku 1656, kdy v obci žilo ve 14 domech jen 90 obyvatel. V 18. století se obec stává majetkem císařské rodiny a je zde postavena první řádná školní budova na návsi. Obec zažívá významnou etapu růstu. Nachází se zde již 323 domů s 1328 obyvateli. V 1. polovině 19. století se vesnice nerozšiřuje a výrazně nemění.

Kolem roku 1820 vstupuje do doposud zemědělské obce první průmysl - hornictví. Severně od Dubňan jsou otevřeny první doly. Po zániku feudalismu dochází k rozvoji řemesel. Na Dolní huti je v provozu akciový cukrovar, vzniká sklářský průmysl, jsou otevřeny další doly. Pokračuje také výstavba obce, je zřízena nová fara vedle kaple, postavena nová jednopatrová školní budova a na návsi postavena dřevěná zvonice, která sloužila jako šatlava. V roce 1869 má obec již 2001 obyvatel bydlících v 391 domech. Ke spojení s okresním městem Hodonínem je v roce 1877 vybudována cihlová silnice. V návaznosti na starou kapli je postaven kostel, zřízen první poštovní úřad, větrný mlýn na Dúbkách a založena obecní knihovna. V Jarohněvicích byla umístěna první četnická stanice.

V roce 1899 byla podél Jarohněvic vybudována železnice. Obec měla 3154 obyvatel a byla zde založena první česká společnost na kutání pod názvem „Hnědouhelný důl Pomoc Boží“. Vzhledem k rostoucímu počtu obyvatelstva byl rozšířen starý hřbitov, postavena školní budova, zřízena občanská záložna a Raiffeisenka.

Obrázek č. 2: Vlakové nádraží



Zdroj: fotografie města

Po první světové válce je do obce zaveden elektrický proud jihomoravské elektrárny v Jarohněvicích a zřízena první Baťova filiálka. Je zahájena výstavba konzervárny Zelina, zřízeno zvukové kino Světozor a opravena silnice Dubňany - Mutěnice.

Druhá světová válka a německá okupace přináší do obce utrpení, bídu a hlad. S blížící se frontou dochází v roce 1945 k bombardování Dubňan. Do tohoto období můžeme zaznamenat zřízení obecního rozhlasu. Po osvobození obce Rudou armádou se do obce vrací zpět nadšení a pracovní elán. Opravují se domy, zřizují se nové obchody, před farou je postaven pomník padlým rudoarmějcům. Postupně dochází ke znárodnění dolů a sklárny. Je vystavěna velkokapacitní výkrmna vepřů Gigant a Domov horníků. S rozvojem hornické činnosti dochází v roce 1960 k výstavbě sídliště Lignit a mateřské školy

na sídlišti. Výstavbou sídliště se Dubňany stávají centrem hornictví na jižní Moravě. Z okolních vesnic, měst i ze Slovenska se k nám stěhují celé rodiny, čímž se zásadně mění původní složení obyvatelstva.

Jihomoravský krajský národní výbor v Brně stanovil, že jako orgán státní moci a správy v Dubňanech s účinností od 1. 7. 1964 působí městský národní výbor. **Město Dubňany bylo povýšeno na město.** Rozvíjí se také soukromá výstavba rodinných domků. V roce 1962 dosahují Dubňany nejvyššího počtu obyvatel - 7097. Mezi veřejné budovy přibýlo nové kino Vesmír (1966), kavárna Máj na sídlišti (1969) a benzinová čerpací stanice (1972). Svou výrobu obnovuje konzervárna. Z významných staveb v letech 1978-1988 je třeba zaznamenat zřízení obchodního domu Horník, koupaliště, Dolu 1. máj II a smuteční sítě na hřbitově. Důstojného zázemí se dočkalo i naše zdravotnictví výstavbou zdravotního střediska Na Močidlech. Počty obyvatel v průřezových letech 1970-1990 se pohybují v rozmezí 6400-6800. V oblasti zlepšování životního prostředí dochází k výstavbě čistírny odpadních vod, vybudování kanalizace v převážné části města, zpevnění vozovek a dokončení plynofikace. V roce 1993 byl dokončen dům s pečovatelskou službou.

Obrázek č. 3: Areál sklárny a konzervárny



Zdroj: Webové stránky města

Po sametové revoluci dochází k obnovení soukromého podnikání. Vzniká celá řada obchodů a firem. Postupně je zcela zastavena těžba lignitu - jednoho ze základních pilířů zaměstnanosti obyvatel města. Zavírá se místní konzervárna Fruta a postupem času také místní sklárna. Je dokončena kanalizace a téměř všechny ulice mají zpevněné vozovky asfaltové nebo panelové. Významnou akcí je uvedení do provozu místní čistírny odpadních vod. Je zrušen místní rozhlas a zprávy městského úřadu jsou vysílány prostřednictvím městské kabelové televize. Postupem času vzniká současná podoba tohoto krásného města. K nové škole byla přistavěna nová budova a tím byly sloučeny obě dubňanské školy v jednu. V areálu školy bylo vybudováno nové dětské hřiště a sportovní hala Želva. Modernizací také prošel přírodní areál, kde původní škvárové hřiště bylo nahrazeno hřištěm s umělou trávou obohacené o běžeckou dráhu. Koupaliště bylo obohaceno o spoustu nových prvků včetně skluzavky a toboganu. Díky této akci se stalo vyhledávanou atrakcí pro celé okolí. Po celém městě byly postupně opraveny místní komunikace a vybudováno nemalé množství parkovacích míst. Rekonstrukcí prošly obě mateřské školky a byl postaven nový komerční objekt, kde nyní sídlí Česká pošta. V Dubňanech funguje jedna z největších soukromých solárních elektráren v České republice. Jedná se zhruba o 12 tisíc solárních panelů s instalovaným výkonem 2,1 MW. Celé město bylo obohaceno o výsadbu nemalého množství stromů, keřů a jiné zeleně. Bylo zrušeno vlakové nádraží a na místě, kde dříve vedly koleje, byly vybudovány cyklostezky, které jsou od jara do podzimu hojně využívány nejen obyvateli města, ale také turisty, kteří do tohoto regionu zavítají. Pro turisty je zde nejvíce vyhledávanou lokalitou Dubňanská hora. Ta sice není v katastru města Dubňany, ale občané tohoto města zde pěstují vinnou révu a každoročně se zde konají akce Otevřené sklepy a velmi oblíbený Burčákový pochod. U rybníků Močidla vznikla krásná odpočinková zóna, kde si obyvatelé mohou odpočinout ve vzniklém altánku, odkud je

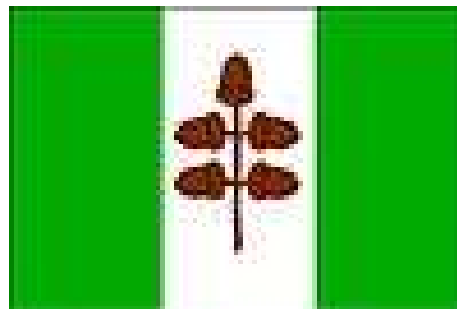
krásný pohled na krajinu i na nově vzniklou zastavěnou oblast, kde našli svůj nový domov nejen místní obyvatelé, ale i obyvatelé z okolních vesnic a měst.

Symbyly obce:

Po povýšení na město dne 1. července 1964 si Dubňany vzaly na znak symbol ze starých pečetí. Na znaku města Dubňany najdete v zeleném štítě kolmo postavený stříbrný list dubu, na něm dubová ratolest s pěti žaludy v přirozené (hnědé) barvě.

Po vydání zákona o obcích požádaly Dubňany o udělení praporu. Návrh zpracoval heraldik Miroslav J.V. Pavlů. List praporu tvoří tři svislé pruhy, zelený, bílý a zelený. Ve středu bílého pole je hnědá větévka s pěti žaludy z městského znaku. Poměr šířky k délce listu je 2:3.

Obrázek č. 4: Symbyly města – pečeť, znak města, prapor města

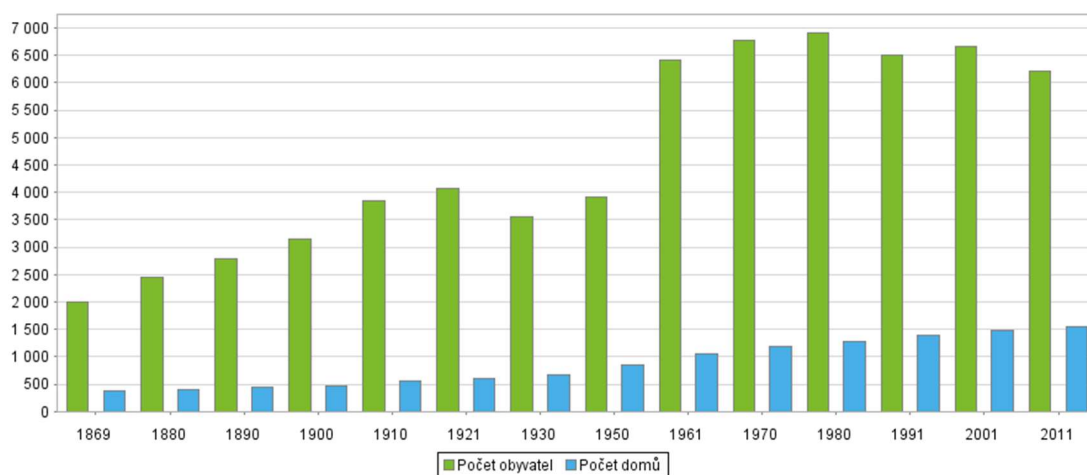


Zdroj: Webové stránky města

2. Obyvatelstvo

Do roku 1620 není známa velikost obce ani počet obyvatel. Dle údajů z tohoto roku měla obec Dubňany 86 domů s 560 obyvateli. V době třicetileté války však došlo k zpustnutí vesnice, až od roku 1670 začala obec postupně opět ožívat a rozšiřovat se, překonala následky války a nastal její rozvoj. Po roce 1762 se obec stává majetkem císařské rodiny, je zde dosazen první duchovní správce. O dvacet let později je zde 81 domů, ve kterých žije 1051 obyvatel. Je postavena první řádná školní budova a od tohoto data zřejmě začíná další významná etapa v růstu obce, neboť v roce 1819 je již uváděno 323 domů s 1328 obyvateli. V následujících letech jsou zaznamenány menší úbytky obyvatel a to z důvodu epidemií neštovic a cholery. Po roce 1820 do dříve jen zemědělské obce vstupuje první průmysl - hornictví, později vzniká sklářský průmysl a cukrovar. Obec se opět rozrůstá a o 50 let později zde žije již 2001 obyvatel v 391 domech. Ze statistického údaje v roce 1900, kdy ve městě žilo 3 154 obyvatel ve 477 domech, se dá usoudit, že město dále vzkvétalo. Další sčítání lidu v roce 1910 zaznamenalo opět nárůst obyvatel i domů a to na 3 832 obyvatel a 561 domů. Celkově se také mění vzhled obce. S rozvojem hornictví došlo k výstavbě sídliště Lignit. Z okolních vesnic, měst i ze Slovenska se k nám stěhují celé rodiny, čímž se zásadně změnilo původní složení obyvatelstva. V roce 1962 dosahují Dubňany nejvyššího počtu obyvatel - 7097. V pozdějších letech se počet obyvatel pohyboval v rozmezí 6400 - 6800, hranice 7000 obyvatel již nedosáhl.

Graf č. 1: Dlouhodobý vývoj počtu obyvatel a domů ve městě Dubňany



Zdroj: Český statistický úřad

Na konci roku 2019 žilo ve městě celkem 6 341 obyvatel. V poměru počtu mezi muži a ženami převládají mezi obyvateli velmi lehce ženy. Průměrný věk obyvatel je 43,4 let, průměrný věk žen je 44,9 let.

Graf č. 2: Složení obyvatel města Dubňany



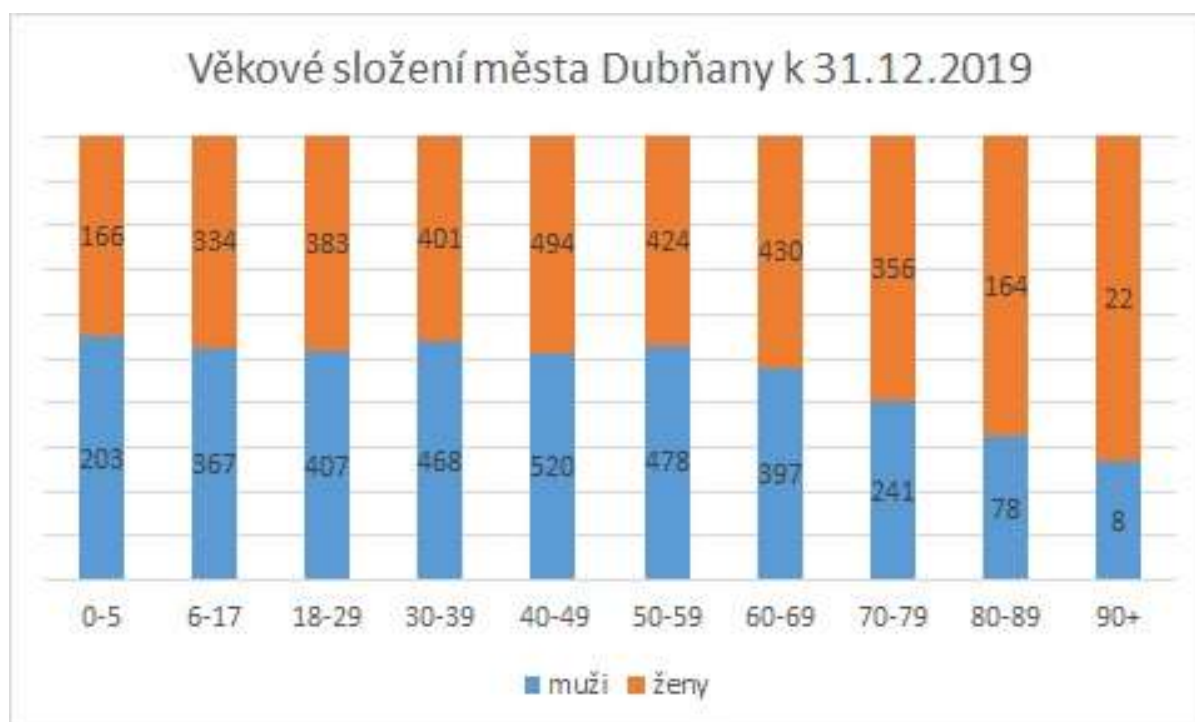
Graf č. 3: Věková struktura obyvatelstva



Zdroj: Český statistický úřad

Jak je patrné z grafu, mezi občany převažují obyvatelé ve věkové kategorii 15-64 let a tvoří 69,2% obyvatel. Poměr mezi dětmi a staršími obyvateli města Dubňany není výjimečný v porovnání s okolními vesnicemi, městy a Českou republikou, kdy převládá skupina starších obyvatel před dětmi a mládeží do 15 let. Obyvatel mladších 15 let je 13,8% a obyvatel starších 65 let je 17%. Index stáří udává, kolik obyvatel ze starších věkových skupin připadá na sto dětí. Konkrétně v tomto případě, kolik obyvatel ve věku 65 let a více připadá na 100 dětí do 15 let věku. Je-li výsledná velikost indexu nižší než sto, je podíl sledované dětské složky obyvatel vyšší než podíl starších osob, a naopak převyšuje-li výsledná hodnota indexu sto, je počet osob ve věku nad 65 let vyšší než počet dětí v populaci. Hodnota indexu stáří v roce 2019 byla v Dubňanech 123,25. Tato hodnota není o mnoho vyšší, než hodnota indexu stáří pro celou Českou republiku.

Graf č. 4: Věkové složení města Dubňany



Zdroj: ČSÚ, vlastní zpracování

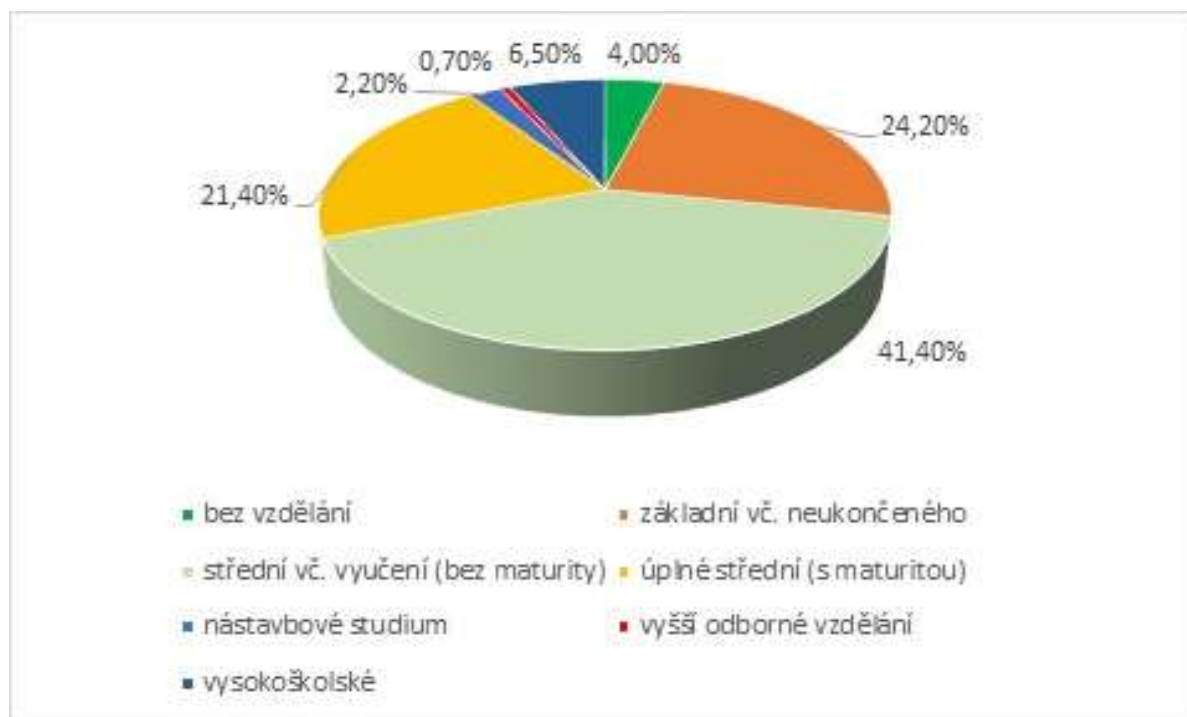
Vzdělanostní struktura obyvatel je evidována od 15 a více let. Nejaktuálnější data vyplývají z posledního sčítání lidu, domů a bytů z roku 2011. Nejpočetnější byla v Dubňanech skupina obyvatel se středním vzděláním bez maturity, dále obyvatelstvo se základním vzděláním včetně neukončeného, skupina obyvatel s úplným středním vzděláním s maturitou je až na třetím místě. Obyvatel s vysokoškolským vzděláním bylo ve městě 6,5 %. Rozdělení obyvatel podle vzdělání je shrnut níže.

Tabulka č. 1: Obyvatelstvo podle nejvyššího ukončeného vzdělání, rok 2011

Stupeň vzdělání	Muži	Ženy	Celkem
bez vzdělání	6	16	22
základní včetně neukončeného	402	902	1304
střední vč. vyučení (bez maturity)	1349	876	2225
úplné střední (s maturitou)	522	630	1152
nástavbové studium	51	67	118
vyšší odborné vzdělání	20	19	39
vysokoškolské	156	120	351

Zdroj: ČSÚ

Graf č. 5: Vzđelanostní struktura obyvatel města Dubňany v roce 2011



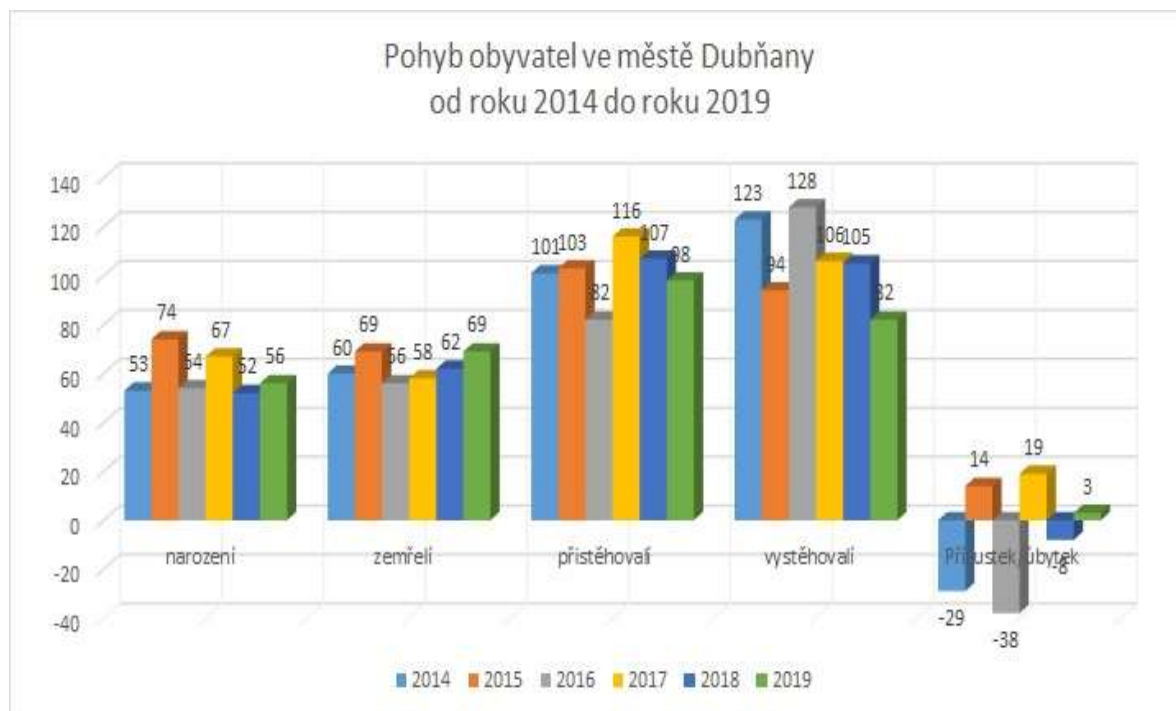
Zdroj: ČSÚ

Město Dubňany je městem menšího typu. K nalezení je zde veškerá občanská vybavenost a současně s ní i spousta míst k odpočinku a relaxaci, kulturnímu a sportovnímu vyžití. To jsou hlavní důvody, proč se toto město stává lákavým pro mnoho osob. Tento zájem lze sledovat v grafu č. 6, kde lze vidět od roku 2019 nárůst přistěhovalých obyvatel a úbytek vystěhovalých. Bohužel město nenabízí dostatečné

množství pracovních míst a z toho důvodu se spousta obyvatel odstěhovalo do měst podstatně větších, aby nemuseli trávit dlouhý čas na cestě za prací.

I když počty narozených dětí nestagnují, stále nad ní převažuje úmrtnost obyvatel města. To lze pozorovat ve sloupci přírůstek/úbytek obyvatel, kde se převážně pohybuje pod dolní hranicí, což je úbytek obyvatel a to v posledních letech především z důvodu úmrtnosti obyvatel. Nejvyšší počet narozených dětí byl zaznamenán v roce 2015, kdy se jich narodilo 74.

Graf č. 6: Pohyb obyvatel ve městě Dubňany od roku 2014



Zdroj: ČSÚ

Sociální situace:

Nejnovější informace k národnosti občanů jsou z posledního sčítání lidu, domů a bytu z roku 2011. Obyvatelstvo ve městě se řadí nejvíce k národnosti české a moravské. Dále zde žijí občané z blízkého Slovenska, Maďarska, Ukrajiny a Vietnamu. Při statistickém zjišťování však mnoho občanů svoji národnost nevedlo.

Tabulka č. 2: Obyvatelstvo města Dubňany podle národnosti, rok 2011

Národnost	česká	moravská	slovenská	maďarská	ukrajinská	vietnamská	neuveveno
Počet obyvatel	3 076	1 332	73	1	5	1	1 388

Zdroj: ČSÚ

Ve městě není sociálně slabá lokalita, žije zde pouze několik sociálně slabých obyvatel.

Spolková činnost ve městě:

Obyvatelé města Dubňany jsou velmi aktivní a jejich spolková činnost je bohatá a rozmanitá. Eviduje se zde 45 aktivních spolků, z tohoto počtu se jich 8 zabývá kulturou, 19 sportem a 18 spolků je zájmových.

Tabulka č. 3: Spolková činnost ve městě Dubňany

Spolková činnost ve městě Dubňany		
Kulturní	Sportovní	Zájmová
Dětský národopisný soubor Dúbravěnka	FK Baník Dubňany (fotbal)	Český svaz chovatelů ZO Dubňany
Spolek Mužáci Dubňany	SSK - AVZO Dubňany - střelecký klub	Český svaz včelařů ZO Dubňany
Národopisný soubor Dúbrava	Spolek Přátelé kynologie	Moravský rybářský svaz
Cimbálová muzika Dúbrava	Modelářský klub SMČR	Mykologický kroužek Dubňany
DRMOLICE	MSKS, Kynologický klub Dubňany	Chovatelé poštovních holubů
Swingteam	PETROV - DUBŇANY, spolek pro práci s mládeží	Okrašlovací spolek Dub
Sboreček z Dubňan	SK LIVI TEAM 2000 (motokros)	Spolek Senior Dubňany
Dubňanský fotoklub	Basketbal Dubňany	ZO Českého zahrádkářského svazu Dubňany 1
	SKST Dubňany (stolní tenis)	SH ČMS - Sbor dobrovolných hasičů Dubňany
	F.A.T.R. (floorbal)	Kradlov sobě
	SK Kuželky Dubňany	Hornický spolek Jihomoravského lignitového revíru
	Sportovní klub SK FIT Dubňany (cvičení žen)	Prunus Moravie, z.s.
	ŠK Dubňany (šachy)	Parkinson Slovácko
	Tenisový klub Dubňany	Junák - český skaut
	TJ Moravia Dubňany (koníčky - jezdeckví)	Dubňanští houbaři
	TJ Sokol Dubňany	Centrum pro rodinu KNOFLÍČEK
	1. FTD ORANJES	Občanské sdružení Dubňanská hora
	Šipky Dubňany	Spolek rodičů při ZŠ Dubňany

Zdroj: Webové stránky města, vlastní zpracování

3. Hospodářství

Ve 20. století zažilo město Dubňany největší rozkvět a hospodářský růst. Díky těžbě lignitu se za prací přestěhovalo velké množství nových občanů, bylo postaveno první sídliště a s ním společná veškerá občanská vybavenost. Mezi další velké podniky patřila místní sklárna a konzervárna Fruta. Po sametové revoluci byla ukončena těžba lignitu a doly byly uzavřeny. Velké množství státních podniků přebírali soukromí podnikatelé a tak zde zanikla také místní sklárna spolu s konzervárnou Fruta. Ve městě narostla nezaměstnanost a místní občané byli nuceni hledat zaměstnání v okolních obcích či větších městech. Někteří se odstěhovali a někteří za prací dojíždí.

Ekonomická situace:

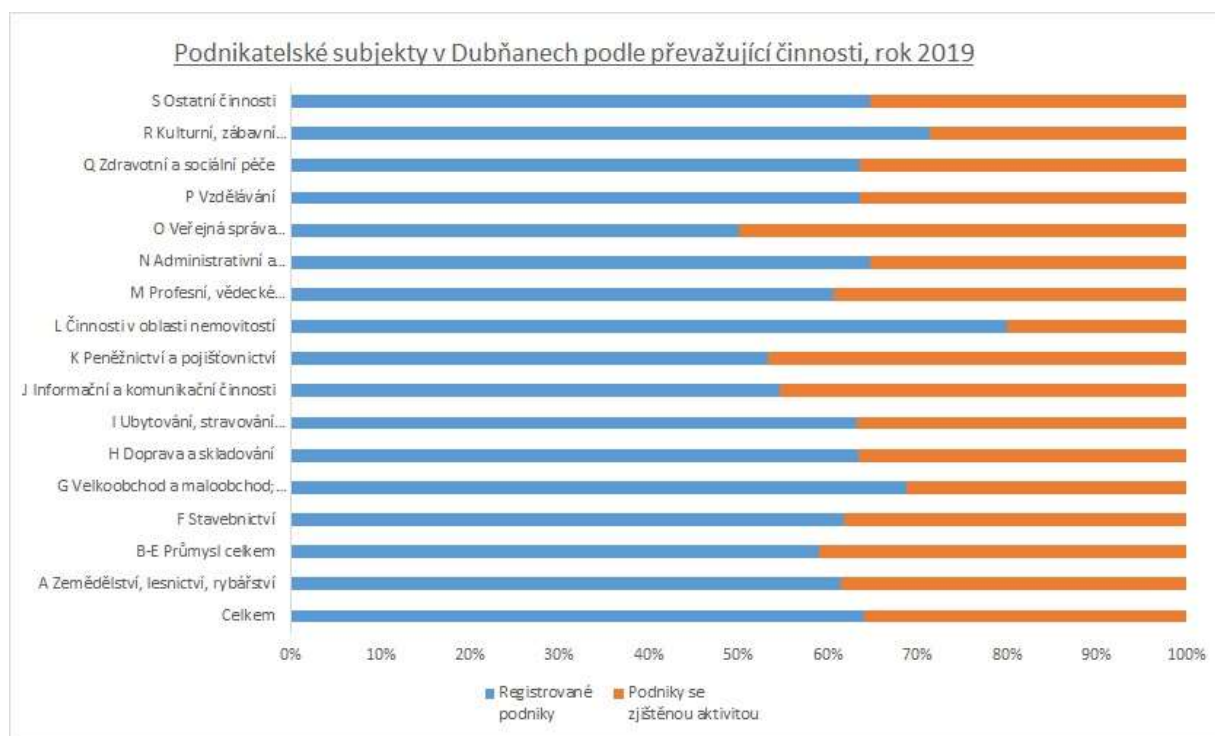
Podle údajů Českého statistického úřadu se v obci nacházelo k 31. 12. 2019 celkem 1263 registrovaných ekonomických subjektů a z toho 708 subjektů se zjištěnou aktivitou. Mezi podnikatelskými subjekty převažuje činnost v průmyslu, stavebnictví a velkoobchodě, maloobchodě - opravy a údržba motorových vozidel. Nemalé zastoupení zde mají také činnosti profesní, vědecké a technické.

Tabulka č. 4: Podnikatelské subjekty v Dubňanech podle převažující činnosti

	Registrované podniky	Podniky se zjištěnou aktivitou
Celkem	1 263	708
A Zemědělství, lesnictví, rybářství	67	42
B-E Průmysl celkem	228	158
F Stavebnictví	208	129
G Velkoobchod a maloobchod; opravy a údržba motorových vozidel	261	119
H Doprava a skladování	19	11
I Ubytování, stravování a pohostinství	62	36
J Informační a komunikační činnosti	6	5
K Peněžnictví a pojišťovnictví	8	7
L Činnosti v oblasti nemovitostí	48	12
M Profesní, vědecké a technické činnosti	94	61
N Administrativní a podpůrné činnosti	11	6
O Veřejná správa a obrana; povinné sociální zabezpečení	2	2
P Vzdělávání	14	8
Q Zdravotní a sociální péče	7	4
R Kulturní, zábavní a rekreační činnosti	25	10
S Ostatní činnosti	141	77

Zdroj: ČSÚ

Graf č. 7: Podnikatelské subjekty v Dubňanech podle převažující činnosti



Zdroj: ČSÚ

V podnikatelské činnosti, která je rozdělená dle právní formy v tabulce č. 5, převažují fyzické osoby podnikající, kterých je na území města registrováno 552 se zjištěnou aktivitou. Aktivních právnických osob v obci působí celkem 156, obchodních společností je zde celkem 116, akciové společnosti 4 a družstvo 1.

Tabulka č. 5: Podnikatelské subjekty podle právní formy, rok 2019

	Registované podniky	Podniky se zjištěnou aktivitou
Celkem	1 263	708
Fyzické osoby	999	552
Fyzické osoby podnikající dle živnostenského zákona	911	485
Fyzické osoby podnikající dle jiného než živnostenského zákona	41	36
Zemědělští podnikatelé	39	28
Právnické osoby	264	156
Obchodní společnosti	139	116
Akciové společnosti	4	4
Družstva	2	1

Zdroj: ČSÚ

V roce 2018 bylo v Dubňanech 438 subjektů bez zaměstnanců, 98 mikropodniků, 23 malých podniků, 4 střední podniky a 1 velký podnik s více než 250 zaměstnanci.

Tabulka č. 6: Podnikatelské subjekty podle počtu zaměstnanců, rok 2018

Počet subjektů bez zaměstnanců	438
Počet subj. s 1-9 zaměst.- mikropodniky	98
Počet subj. s 10-49 zaměst.- malé podniky	23
Počet subj. s 50-249 zaměst.- střed.podn.	4
Počet subj. s >249 zaměst.- velké podniky	1

zdroj: RISY

Velký počet podniků bez zaměstnanců a mikropodniků svědčí o výrazné podnikatelské iniciativě obyvatel města. Jednotlivé podniky z této skupiny ovšem nemají výraznější vliv na zaměstnanost v oblasti. Zánik stávajícího nebo vznik nového podnikatelského subjektu řadícího se do mikropodniků neznamena prakticky žádnou změnu v nezaměstnanosti regionu. Naopak jediný velký podnik Okna Macek a. s. by svým zánikem způsobil vysoký nárůst nezaměstnaných nekvalifikovaných sil. Mezi další významné podniky ve městě patří firma Hanák sítotisk, Rigum, Solira, Sluneta či stavební firma Pardosa – technik, s. r. o.. Město aktivně spolupracuje s podnikatelskými subjekty a snaží se o propojení potřeb na jedné i druhé straně.

Dle územního plánu jsou stávající plochy pro výrobu a skladování stabilizovány. Oproti původnímu územnímu plánu byly z ploch výroby a skladování vypuštěny dvě zastavitelné plochy západně od města nedaleko rybníku Bažantnice. V návaznosti na stávající výrobní areály, zejména severozápadně od města, jsou vymezeny tyto nové zastavitelné plochy:

- plocha u stávající FWE západně od města průmyslová zóna Důbkové louky
- rozšíření stávající průmyslové zóny

Dále jsou v návrhu ÚP do ploch výroby a skladování zahrnuty tyto plochy přestavby:

- nevyužívaný areál v průmyslové zóně Důbkové louky
- nevyužívaný areál Na Větrné severně od města

V rámci ploch výroby a skladování jsou stabilizovány plochy fotovoltaických elektráren, které nebudou dále rozšiřovány.

Komerční služby jsou ve městě dostačující. Nachází se zde několik prodejen potravin, které mají otevřeno každý den v týdnu, řeznictví, pekařství, elektro, vinařský dům a několik večerek, které mají k dispozici základní potraviny a další spotřební zboží. Mezi další obchody patří drogerie, květinářství, obchod s nábytkem, obchody s textilem, hračkami, cyklo či smíšeným zbožím. Je zde několik květinářství a novinových stánků. Velké zastoupení zde mají kadeřnictví, kosmetické služby i masážní salony.

Ve městě sídlí pobočka České pošty, která má otevřeno jak ve všední dny, tak i v sobotu. Jsou zde dva bankomaty, kulturní dům, kostel, hřbitov, smuteční síň, hasičská zbrojnice, sportovní hala Želva, koupaliště a spousta dětských i sportovních hřišť a ploch. Nachází se zde dvě mateřské školy, základní škola a základní umělecká škola. Pro nejmenší občánky a jejich maminky je zde vybudováno soukromé Centrum pro rodinu Knoflíček. Městem prochází cyklostezka, která je napojena na síť cyklostezek a díky nim se zde zvýšil turistický ruch.

Trh práce:

Míra nezaměstnanosti ve městě od roku 2010 klesla z 16,5% na 5,6% ke konci 2. pol. roku 2020. Stav nezaměstnanosti v letech 2012 a 2013 byl nedostupný, v grafu tyto údaje chybí, z pohledu trendu je však pravděpodobné, že se míra nezaměstnanosti od roku 2010 stále snižuje.

Graf č. 8: Graf podílu nezaměstnaných osob v % ve městě Dubňany za období 2010-2019



Zdroj: ČSÚ, vlastní zpracování

V tabulce č. 7 je obyvatelstvo členěno na ekonomicky aktivní a neaktivní, kde se mezi ekonomicky aktivní občany řadí občané, kteří jsou zaměstnaní, zaměstnavatelé, občané pracující na vlastní účet, nezaměstnaní a dále pak ekonomicky neaktivní občané, kde se řadí nepracující důchodci, žáci, studenti a učni. Ekonomicky aktivních občanů bylo při posledním sčítání lidu, domů a bytů v roce 2011 v Dubňanech 46%. Mimo ekonomicky aktivní obyvatelstvo se v Dubňanech vyskytuje větší skupina (54%) ekonomicky neaktivních. Mezi něž se řadí nepracující důchodci, studenti, osoby v domácnosti, děti předškolního věku, ostatní závislé osoby a osoby s vlastním zdrojem obživy. Poměr ekonomicky aktivního a neaktivního obyvatelstva města Dubňany se shoduje s poměrovými ukazateli za okres Hodonín. Shodný je také poměr zaměstnaných a nezaměstnaných.

Tabulka č. 7: Obyvatelstvo podle ekonomické aktivity, rok 2011

Obyvatelstvo podle ekonomické aktivity

		Celkem	muži	ženy
Ekonomicky aktivní celkem		2 988	1 647	1 341
zaměstnaní		2 427	1 328	1 099
z toho podle postavení v zaměstnání	zaměstnanci	1 904	1 002	902
	zaměstnavatelé	90	67	23
	pracující na vlastní účet	280	197	83
v tom	pracující důchodci	84	55	29
ze zaměstnaných	ženy na mateřské dovolené	42	-	42
nezaměstnaní		561	319	242
Ekonomicky neaktivní celkem		2 965	1 281	1 684
z nepracujících důchodci		1 584	640	944
toho žáci, studenti, učni		844	420	424
Osoby s nezjištěnou ekonomickou aktivitou		255	143	112

Zdroj: ČSÚ

Město Dubňany leží v těsné blízkosti okresního města Hodonín. V této souvislosti se ve městě nevyskytují některé instituce, které zastřešuje okresní město. Občané jsou však nuceni především za pracovními příležitostmi a vzděláním dojíždět do okolních obcí a měst. Počet osob vyjíždějících z města za prací byl v roce 2011 podle ČSÚ 764.

Cestovní ruch:

Město Dubňany láká své návštěvníky hlavně v letních měsících na místní koupaliště. V posledních letech se v tomto městě zvýšil turismus a to hlavně díky vybudovaným cyklostezkám, které spojují město Dubňany s městem Hodonín a obec Mutěnice přes Dubňany, Svatobořice-Mistřín s Kyjovem. Turisté při projíždce městem mohou navštívit muzeum hornictví a sklářství, které se nachází v prostorách Kulturního a informačního centra v budově Základní umělecké školy na ulici Komenského. Je zde k prohlédnutí také Slovácká izba, v níž lze vidět, jak se dříve bydlelo a ukázka místního kroje. Pravidelnou a vyhledávanou zastávkou pro turisty je lokalita Pod Dubňanskú horú. Zde místní vinaři pěstují vinnou révu, ze které na podzim vyrábí víno. Velmi navštěvovanou akcí je Pochod slováckými vinohrady, který se koná v době burčáků, tj. druhou sobotu v říjnu. V tomto termínu si na své přijdou také milovníci folkloru. V Dubňanech probíhají hody a dubňanská chasa se obleče do tradičního lidového kroje. Zde se nosí kroj kyjovský, který je velmi bohatě zdobený.

Dubňany jsou obklopeny převážně dubovými lesy a ve městě i jeho blízkém okolí se rozléhá spousta rybníků. Největším je očividně rybník Jarohněvický, který se nazývá „Dubňanské moře“ a je k vidění cestou z Dubňan do Mutěnic. Jedná se o chovný rybník a v jeho okolí lze spatřit velké množství ptáků a jiných živočichů.

Spolu s přílivem turistů se začalo rozvíjet také zázemí pro ně a to hlavně ubytování přímo ve městě nebo ve vyhledávané lokalitě Pod Dubňansků horů. Možností občerstvení je ve městě hned v několika hospůdkách a stravování nabízí Restaurace Želva, Restaurace na koupališti, Restaurace pod Lipů, Restaurace u Pavučinek a Restaurace u Kače, kde byl v loňském roce otevřen místní pivovar. Vaří zde vlastní pivo značky Dubňák a nabízí místní tradiční speciality.

V okolí města je pro turisty spousta zajímavých cílů. Například je to zámek v Miloticích, šlapací drezína v Ratíškovcích, lázeňské město Hodonín, rozhledna v Mutěnicích a další zajímavosti. Jelikož turisté Dubňany většinou projíždí, nedá se stanovit celkový počet návštěvníků.

4. Infrastruktura

Technická infrastruktura

Ve městě je vybudován **vodovod** pro veřejnou potřebu, který je majetkem z části obce, tak i VAK a.s. Hodonín, veškerý provoz však zajišťuje VAK, a.s. Hodonín. Zásobení vodou je zajištěno ze SV Bzenec-Kyjov-Hodonín (B-K-M), s hlavním zdrojem úpravnou vody Bzenec, o výkonu $Q = 450$ l/s, do které je surová voda čerpána ze tří pramenišť. Jedná se o JÚ Bzenec I o vydatnosti $Q = 60$ l/s, JÚ Bzenec III, o vydatnosti $Q = 100$ l/s a JÚ Bzenec IIIa o vydatnosti $Q = 100$ l/s. Dalším zdrojem je prameniště Bzenec V, $Q = 18$ l/s s ČS Bzenec V, ze které se čerpá přímo do sítě. Tento zdroj slouží jako rezerva. Skupinovým vodovodem B-K-H je plněn vodojem Ratíškovice o objemu 2×1000 m³ s max. hl. 245, 50 m n. m. Z tohoto VDJ je obec zásobena gravitačně dvěma zásobovacími řady DN 500 a DN 300, který prochází celou obcí a je ukončen ve VDJ Mutěnice. Vodovod byl v Dubňanech budován postupně v etapách a v současnosti je docíleno úplné pokrytí města. Zásobovací řady veřejného vodovodu pokrývají celé zastavěné území a je tak zásobován bytový fond, občanská vybavenost i průmysl.

Téměř celá bytová zástavba je odkanalizována jednotnou kanalizační sítí, která přivádí **odpadní vody** na městskou ČOV. Jednotná kanalizace byla budována postupně od r. 1952. Stoky jsou vybudovány z betonových a železobetonových trub. Novější úseky jsou z kameniny a PVC. Profily DN 300 a 1200. Hloubka uložení 2 až 4 m. V současnosti je odkanalizováno téměř celé město kromě místní části Jarohněvice, zde dosud není vybudována kanalizace ani čistírna odpadních vod.

V Dubňanech je vybudována mechanicko-biologická ČOV s aerobní stabilizací kalu v oběhových aktivačních nádržích, s nitrifikací a denitrifikací. Provozovatelem systému odkanalizování jsou Vodovody a kanalizace Hodonín, a. s.

Řešené územním plánem je zásobování **elektrickou energií** z rozvodny 110/22kV Hodonín a Hodonín Pánov. Tyto rozvodny jsou zapojeny do systému rozvodů 110kV z rozveden 400/110kV Sokolnice a Otrokovice. Rozvodny 100kV jsou propojeny do rozveden Nedakonice, Veselí nad Moravou, Klobouky, Kyjov a Tvrdonice a je provedeno propojení na Slovensko. Severní částí katastrálního území prochází přenosová soustava vedení VVN 400kV č. 424 Sokolnice – Křižovany (SK). Vymezený koridor pro tuto nadřazenou síť TI je v územním plánu respektován.

Město je zásobováno z VN č. 2, VN č. 39 a VN č. 338, zaústěného a napájeného z rozvodny 110/22kV Hodonín, transformovny jsou sloupové, v nových lokalitách zděné s kabelovým přívodem, elektrická síť je stabilizována. Na řešeném území je v provozu cca 23 sloupových a 8 zděných trafostanic 22/0,4kV distribučních nebo soukromých. Tato zařízení jsou v dobrém stavu a vyhovují současným požadavkům na zajištění odběrů. Síť nízkého napětí je provedena jako venkovní, v nových lokalitách kabelem v zemi.

V Dubňanech je jedna z největších solárních elektráren v České republice. Má okolo 12 000 solárních panelů s instalovaným výkonem 2,1 MW. Vybudování sedmihektarového areálu stálo 230 milionů korun.

Město Dubňany je zásobováno **zemním plynem** z VTL plynovodu. Ve dvou regulačních stanicích je tlak snížen na STL a pak 4x v regulačních stanicích na NTL. Odběratelé jsou podle lokality připojeni na STL i NTL, příp. přímo na VTL. Z rozvodné stanice v západní části města je pro běžné odběratele vyvedeno STL potrubí až do 1,5km vzdálené Horní huti. Tato část je vedena v souběhu s VTL.

Nejstarší rozvody jsou ocelové, novější plastové SDR11 v dimenzích DN 80-150. Nové zastavitelné plochy jsou většinou situovány v návaznosti na stávající zástavbu. Podle místa se tedy předpokládá využití původních uličních řadů NTL a STL plynovodu nebo jejich prodloužení, případně okružování. V případech rozšiřujících se areálů, např. průmyslových podniků, příp. nových ploch pro průmysl, které jsou vždy vymezeny v návaznosti na stávající výrobní areály, bude využito stávajících připojení. Průmyslové plochy budou i nadále zásobeny ze středotlakého plynovodu. Nové vysoké odběry plynu, např. pro průmysl se nepředpokládají.

Není zde vybudován žádný centrální tepelný zdroj. Byty v rodinných a bytových domech jsou zásobovány individuálně, tj. samostatně v každé bytové jednotce, a to převážně zemním plynem.

Svoz tuhého **komunálního odpadu** ve městě probíhá jedenkrát za čtrnáct dnů. Svoz zajišťuje firma EKOR, s. r. o. Kyjov a odpad je ukládán na skládku v Těmicích. 1x za dva týdny je prováděn také svoz bioodpadu a jedenkrát za měsíc svoz pytlů s plasty a papírem. Ve městě je sběrný dvůr odpadů, který je otevřen denně kromě neděle. Sběrný dvůr odpadů slouží ke shromažďování odpadů ostatních a nebezpečných odebíraných od občanů města Dubňany a ke zpětnému odběru elektrozařízení. Na sběrném dvoře jsou připraveny velkoobjemové kontejnery na odpady různých typů. Odpady jsou zde ukládány odděleně do označených nádob za dohledu kvalifikovaných osob. Majitelem sběrného dvora je Město Dubňany a jeho provozovatelem je společnost EKOR, s. r. o. Kyjov.

Dopravní infrastruktura a místní komunikace

Město Dubňany leží v Jihomoravském kraji 8 km severně od města Hodonína a cca 60 km od krajského města Brna. První písemná zmínka o Dubňanech je doložena z roku 1349. Za svůj rozmach vděčí Dubňany sklářství, kterého počátky sahají do období 1873-1875 a pak především hornictví, jehož vznik se datuje na rozhraní 18. a 19. století. Na město byly Dubňany povýšeny v roce 1964. Město je obklopeno lesním komplexem Doubrava. Na západ a jihozápad od sídla se táhne severojižně orientovaný řetězec rybníků sahající až k okraji Hodonína. Severní a severozápadní části území města tvoří zejména intenzivně zemědělsky využívaná krajina.

Železniční doprava

V řešeném území není zastoupena. Bývalá železniční trať Kyjov – Mutěnice, vedoucí přes k.ú. Dubňany, byla v r. 2009 úředně zrušena a v r. 2012 fyzicky zlikvidována. V původní trase dráhy byla vybudována nová cyklostezka „Mutěnka“ (směr Mutěnice - Dubňany - Svatobořice-Mistřín – Kyjov). Dubňany jsou napojeny ještě jednou cyklotrasou Dubňany – Hodonín.

Silniční doprava

Hlavními silničními tahy, které se ve městě nacházejí, jsou silnice II/431 a III/4254. Silnice jsou zatíženy úměrně svému šířkovému uspořádání.

Jedná se o tyto silnice:

II/431 Vyškov – Hodonín

III/4254 Ratíškovice - Mutěnice

III/43116 odbočka ze sil.

II/431 do Milotic

Tabulka č. 8 : Dopravní zatížení komunikací v roce 2016

Dopravní zatížení komunikací v roce 2016								
Silnice	Úsek	Popis	vozidla za 24 h					
			Těžká vozidla	Osobní vozidla	Motocykly	Celkem	Cyklisté	
III/4254	6-5551	Jarohněvice – křižovatka se silnicí II/431	480	3024	28	3532	434	
II/431	6-4901	Hodonín – křižovatka se silnicí III/4254	794	5133	61	5988	651	
II/431	6-5552	Křižovatka se silnicí II/4254 – křižovatka se silnicí III/4254	874	5767	52	6693	245	
II/431	6-4911	Křižovatka se silnicí III/4254 – Svatobořice-Mistřín	663	3714	53	4430	86	
III/4254	6-5561	Křižovatka se silnicí II/431 – Ratiškovice	185	1136	8	1329	121	

Zdroj: <https://geoportal.rsd.cz>

V roce 2016 bylo provedeno celostátní sčítání dopravy na silnicích a dálnicích. V rámci města se nachází 5 sčítacích úseků.

Především na silnici II/431 jsou intenzity poměrně značné a odpovídají průjezdnému úseku městem se zatížením tranzitní dopravy. Kapacitně komunikace vyhovují.

Místní komunikace

Místní komunikace obsluhují téměř celé zastavěné území. Technický stav komunikací odpovídá jejich stáří. Město pracuje na pravidelných opravách dle průběžné nutnosti reagovat na související stav kanalizačního řadu.

Pro odstavení vozidel jsou využívány individuální garáže rodinných domů a také parkovací místa podél ulic Hornická, Palackého, Nádražní.

Parkoviště se nachází:

- Komunikace a parkovací stání u zdravotního střediska
- Parkoviště u hřbitova (ul. Hřbitovní)
- Parkovací plochy v sídlišti Horník
- Parkoviště u hřbitova (ul. Komenského)
- Parkoviště "U Zvonu", ul. Josefa Chludila
- Parkoviště na Malé straně u Rumzovského járku

Cyklistická a pěší doprava ve městě zahrnuje chodníky a cyklistické stezky. Stávající chodníky jsou vybudovány po obou stranách silnice. U místních komunikací jsou chodníky jednostranné nebo oboustranné. Situace s opravou chodníků je uspokojivá, město se snaží chodníky opravovat. Městem prochází cyklistická trasa Mutěnice - Dubňany - Svatobořice-Mistřín – Kyjov.

Dopravní obslužnost

Každodenní spojení s okresním městem Hodonín, dále Kyjovem a Mutěnicí - Ratíškovice je zajištěno autobusovou dopravou. V Dubňanech je celkem 10 zastávek.

Řešené území je obsluhováno pouze autobusovou veřejnou dopravou v rámci integrovaného systému dopravy Jihomoravského kraje (IDS JMK).

Autobusová doprava je vedena převážně po silnici II/431 z Hodonína přes Dubňany směrem na Kyjov a po sil. III/4254 z Ratíškovic přes Dubňany do Mutěnic.

V zastavěném území jsou umístěny autobusové zastávky ve vzdálenosti 600-750 metrů, izochrona dostupnosti 500 metrů pokrývá celé území města.

Územím prochází tyto autobusové linky:

- 663 Hodonín – Dubňany – Kyjov

- 159 Podivín – Čejkovice – Mutěnice – Dubňany – Ratíškovice – Rohatec.

Linka 663 projíždí v řešeném území těmito zastávkami: Dubňany-škola; Dubňany-u mlýna; Dubňany-pivnice; Dubňany-kaplička; Dubňany-učiliště; Dubňany-rozc. k žel. stan.; Dubňany-Jarohněvice; Dubňany-školka; Dubňany-Horní huť; Dubňany-nám.; Dubňany-kostel; Dubňany-obchodní dům; Dubňany-kemp Josef; Milotice-rozc.

Linka 159 projíždí v řešeném území těmito zastávkami: Dubňany-Jarohněvice; Dubňany-rozc. k žel. stan.; Dubňany-učiliště; Dubňany-kaplička; Dubňany-pivnice; Dubňany-obchodní dům; Dubňany-nám.; Dubňany-kostel.

V rámci ÚP byla prověřena poloha stávajících autobusových zastávek.

Autobusová veřejná doprava je stabilizována a není nutné navrhovat její změny.

Město má dostatek spojů s okresním městem Hodonín. Pro spojení s ostatními většími městy musí lidé přesezat v Hodoníně, kde mohou využít jak autobusovou, tak železniční dopravu.

5. Vybavenost města

BYDLENÍ

Ve městě převládají v naprosté většině plochy s obytnou funkcí. Obytné území je zastavěno převážně rodinnými domy různého typu včetně dvorů a zahrad. Ve středu města převažují bytové domy, které byly vystavěny v 2. pol. 20. stol. - v době, kdy se zde těžil lignit.

Dle výsledků Sčítání lidu, domů a bytů v roce 2011 se v Dubňanech nacházelo celkem 1553 domů, z toho 1409 rodinných domů, 128 bytových domů a 16 ostatních budov. Ve vlastnictví města je 11 bytových domů. Tyto byty jsou pronajímány místním obyvatelům.

Tabulka č. 9: Počet bytů a domů v letech 2011

Počet domů	celkem		1 553
	druh domu	bytové domy	
		rodinné domy	1 409
		ostatní budovy (bez rodinných a bytových domů)	16
období výstavby domu	1919 a dříve	57	
	1920-1945	82	
	1946-1960	268	
	1961-1970	266	
	1971-1980	260	
	1981-1990	202	
	1991-2000	150	
	2001 - 2011	117	
	nezjištěno	.	

Zdroj: ČSÚ

Počet zájemců o dům nebo plochu pro bydlení je velký, město v novém územním plánu rozšířilo či nově vymezilo další plochy pro bydlení.

Dle územního plánu navržené zastavitelné plochy navazují na zastavěné území, doplňují a uzavírají stávající urbanistickou strukturu. Stabilizované plochy bydlení v rodinných domech tvoří větší část zastavěného území sídla. Jsou situovány převážně v klidových polohách mimo komunikace II. a III. třídy. Nové zastavitelné plochy bydlení v rodinných domech jsou vymezeny v přímé návaznosti na zastavěné území města - na stabilizované plochy bydlení. Jsou tyto plochy:

- plocha pro 1 RD Na Měrově
- v SV části města lokalita Na Dílech
- na vých. okraji města lokalita Mírová
- na JV okraji města u nádrží Močidla lokalita Za sídlištěm
- na sev. okraji města u sídliště Horník lokalita U koupaliště
- západně od areálu koupaliště lokalita U ČOV

- na JZ okraji města lokalita U sportoviště
- jižně od koupaliště lokalita Včelínek
- na SV okraji města rozšíření plochy bydlení stáv. RD
- na záp. okraji části Jarohněvice
- rozšíření lok. Na Dílech na vých. okraji města

Dále je do ploch bydlení v rodinných domech zahrnuta plocha přestavby části Jarohněvic. Stabilizované plochy bydlení v bytových domech tvoří poměrně rozsáhlou část zastavěného území a mají silné zastoupení co do počtu bytových jednotek ve městě. Jedná se o ucelenou plochu sídliště Horník, situovanou ve středu města severně od sil. III/4254. Jako jediná nová zastavitelná plocha bydlení v bytových domech je v návrhu ÚP vymezena plocha v lokalitě Hornická ul. v návaznosti na sídliště Horník. V rámci ploch bydlení v bytových domech je v sídlišti Horník vymezeno administrativní centrum obce s kumulací veřejné občanské vybavenosti (městský úřad, kulturní dům, MŠ, městská policie) a dále komerčních zařízení a služeb, umístěných zejména v parteru bytových domů. Funkce tohoto centra bude i nadále posilována.

Občanská vybavenost

Město má veškerou základní občanskou vybavenost. Nachází se zde dvě mateřské školy, základní škola pro 1. i 2. stupeň a základní umělecká škola. Stavování žáků základní školy i dětí z mateřských škol zajišťuje místní školní jídelna. Hlídní těch nejmenších zajišťuje místní rodinné centrum Knoflíček, které také pořádá různé přednášky a kurzy pro rodiče. V jejich centru probíhají tzv. hrací odpoledne, kde se setkávají nejen děti ke hře, ale také jejich rodiče a mohou tak zpříjemnit svůj čas. Během letních prázdnin centrum pořádá dva turnusy příměstských táborů pro děti od 3 do 6 let. Dále je ve městě pošta, obchody, zdravotní středisko, kde se nachází praktičtí lékaři, pediatr, zubní lékaři a několikrát týdně sem dojíždí také specializovaní lékaři. V budově zdravotního střediska je v provozu lékárna. Na okraji města se nachází kostel, smuteční síň a hřbitov. Umožněno je také sportovní a kulturní vyžití místních obyvatel - ve městě se nachází kulturní dům, knihovna, muzeum a přírodní areál se dvěma pódii, kde se v letních měsících konají kulturní akce. V Dubňanech je pro občany k dispozici velké množství sportovišť. Na přírodním areálu se nachází velké travnaté fotbalové hřiště, kousek od něj hřiště s umělou trávou, které po jedné straně lemuje běžecká dráha s doskočištěm. O kousek dál mají pro své vyžití prostory hráči tenisu - tenisové kurty. Posilovnu, kuželky, bowling, prostory pro stolní tenis a velkou sportovní plochu pro florbal, basket či malou kopanou, město vybudovalo ve sportovní hale Želva. Je zde i relaxační zóna v podobě sauny a masáže. V patře Sportcentra je v provozu restaurace, která slouží jak pro místní občany, tak pro sportovce, kteří využívají tuto halu k pořádání různých turnajů či přehlídek např. mažoretky. V areálu základní školy se pak nachází workoutové hřiště, skate park, basketbalové hřiště, běžecká dráha pro místní hasiče a nově vybudované multifunkční hřiště. Po celém městě jsou různě rozeseta dětská hřiště i travnaté plochy s brankami pro malé i velké sportovce. Ke sportovnímu vyžití slouží také místní Sokolovna, kterou čeká rozsáhlá rekonstrukce. V letních měsících je zde vyhledávanou lokalitou místní koupaliště, kde se nachází velký plavecký bazén, dětský bazén, brouzdaliště a vedle toboganu také velká skluzavka. Na své si zde přijdou i milovníci dobrého jídla a pití. Nedávno se zde otevřel místní pivovar, kde vaří místní pivo s typickým názvem - Dubňák. Pro návštěvníky města Dubňany je zde možnost ubytování v místních penzionech.

Celkovou vybavenost města shrnuje tabulka č. 10

VYBAVENOST MĚSTA DUBŇANY							
Občanská vybavenost		Infrastruktura		Komerční služby		Atraktivita ČR	
Městský úřad/Czech point	Ano	Vodovod	Ano	Restaurace/občerstvení	Ano	Přírodní pozoruhodnosti	Ano
Pošta	Ano	Kanalizace	Ano	Potraviny/smíšené zboží	Ano	Stavební pozoruhodnosti	Ne
Policie - státní	Ano	ČOV	Ano	Pekařství	Ano	Památníky/pomníky	Ano
Policie - městská	Ano	Telefonní síť	Ano	Zámečnictví	Ano	Technické památky	Ne
Lékař pro dospělé	Ano	Rozvod el. Energie	Ano	Sklenářství	Ano	Agrofarma	Ano
Lékař pro děti	Ano	Plynovodní síť	Ano	Pokrývačství/klempířství	Ano	Ubytovací zařízení	Ano
Stomatolog	Ano	Veřejné osvětlení	Ano	Truhlářství/tesařství	Ano	Kemp	Ano
Jiný lékař	Ano	Veřejný rozhlas	Ne	Zednické práce	Ano	Turistická trasa	Ano
Lékárna	Ano	Kabelová televize	Ano	Elektropráce	Ano	Cyklotrasa	Ano
Mateřská škola	Ano	Napojení na silnici I. Třídy	Ne	Instalatérství	Ano	Naučná stezka	Ne
Základní škola	Ano	Napojení na dálnici	Ne	Malířství	Ano	Muzeum/galerie	Ano
Základní umělecká škola	Ano	Sběrný dvůr	Ano	Opravy motorových vozidel	Ano	Informační centrum	Ano
Kulturní dům	Ano	Zastávka autobusu	Ano	Kosmetika	Ano	Lyžařský vlek	Ne
Hasičská zbrojnice	Ano	Zastávka vlaku	Ne	Kadeřnictví	Ano	Lyžařská běžecká stezka	Ne
Kostel	Ano	Rozvojové plochy	Ano	Zahradnictví	Ne	Vodní sporty	Ne
Smuteční síň	Ano	Ochranná pásma	Ano	Čištění oděvů	Ne		
Hřbitov	Ano	Sítě internetu	Ano	Krejčovství	Ano		
Sportovní hřiště	Ano			Bankomat	Ano		
Sportovní hala	Ano			Pojišťovnictví	Ano		
Dětské hřiště	Ano						
Koupaliště	Ano						
Dům s pečovatelskou službou	Ano						
Dům pro seniory	Ne						

Zdroj: Vlastní zpracování

Školství a vzdělávání

V Dubňanech je základní škola, dvě mateřské školy a základní umělecká škola, jejichž zřizovatelem je město Dubňany. V minulosti byly v tomto městě základní školy dvě, ale vzhledem k nízké porodnosti se v roce 1999 sloučily v jednu a vznikl tak nový právní subjekt ZŠ Dubňany, Nádražní 1000. Jednalo se o čtvrtou největší školu v okrese Hodonín. Ředitelství a II. stupeň měly sídlo na bývalém SOU hornickém (to zaniklo po ukončení těžby lignitu v našem městě) na Nádražní ulici a I. stupeň na ulici Hodonínské. V roce 2007 byla zahájena přístavba dalšího pavilonu na ulici Hodonínská, se záměrem, aby celá škola byla situována na jednom místě. Od září 2008 se základní škola nachází pouze na ulici Hodonínská. Je zde první i druhý stupeň, družina a školní klub. Ty nabízí dětem nemalé množství kroužků, zábavy a kreativních činností. V roce 2013 v době prázdnin začala rekonstrukce staré budovy I. stupně, dokončeno bylo levé křídlo. Kompletně byly rozvedeny veškeré sítě (odpady, voda, elektřina), položeny nové podlahy, vyměněno topení. V průběhu prázdnin 2014 byla v budově I. stupně byla dokončena rekonstrukce pravého křídla v prvním patře, dále školní družiny, tělocvičny, obou hal, sklepů včetně školních dílen a kotelny. Jedná se o největší investici do rekonstrukce budovy – dokončena byla výměna radiátorů topení, osvětlení, rozvody a vše bylo vymalováno. Základní školu navštěvuje 480 žáků, vyučuje zde 31 učitelů, kterým vypomáhá 8 asistentů pedagoga. Chod školní družiny a školního klubu zajišťuje 6 vychovatelek. Základní škola má pro hodiny tělesné výchovy k dispozici sportovní halu Želva, sportovní areál i nové multifunkční hřiště.

Obrázek č. 5: Základní škola Dubňany



Zdroj: Vlastní fotografie

Mateřské školy jsou v Dubňanech dvě. Mateřská škola I se nachází v centru města na ulici Hornická. Ta byla slavnostně otevřena v roce 1958. Již v té době do ní chodilo 100 dětí, stejně jako nyní. O děti se stará celkem 8 učitelek, kterým pomáhají 3 asistentky pedagoga. Budova školky prošla od roku 2013 celkovou rekonstrukcí včetně zateplení a nové fasády. V prostorách školky vznikla nová multismyslová relaxační místnost zvaná Snoezelen, kterou učitelky využívají během výuky nejen pro děti s různými zdravotními obtížemi a poruchami chování. Školní zahrada byla také zmodernizována a děti si zde mohou nejen hrát, ale také se starají o záhonky, na kterých pěstují různé bylinky či drobnou zeleninu. Letos byl okolo zahrady vybudován nový plot, čímž byla celá rekonstrukce ukončena.

Obrázek č. 6: Mateřská škola I Dubňany



Zdroj: Vlastní fotografie

Mateřská škola II se nachází u koupaliště. Ta byla slavnostně otevřena v roce 1982, která byla postavena za podpory místních podniků. Provozovatelem se staly Uholné a lignitové bane, Jihomoravské doly. Tato školka sloužila převážně pro děti horníků. Navštěvovalo ji celkem 138 dětí. V rámci budovy byl vybudován také byt, který byl k dispozici paní ředitelce. Od roku 1993 byla MŠ převedena do vlastnictví města. Součástí komplexu je také školní kuchyně, která zajišťovala stravování a rozvoz jídla také pro MŠ I. V současné době navštěvuje školku 100 dětí, o které se stará 8 učitelek a 2 asistentky pedagoga. I tato školka od roku 2014 prošla celkovou rekonstrukcí včetně zateplení a nové fasády. V posledních letech byl byt pro paní ředitelku zrušen a v těchto prostorách vznikl prostor pro tzv. přípravnou třídu. Ta by měla sloužit ke kvalitnější přípravě dětí na školní docházku. V následujících letech je plánovaná další rekonstrukce školní zahrady, jelikož vlivem počasí nemají herní prvky příliš dlouhou životnost.

Obrázek č. 7: Mateřská škola II Dubňany



Zdroj: Vlastní fotografie

Základní umělecká škola byla na základně povolení vydaného Ministerstvem školství zřízena v roce 1995. Otevřena byla v rekonstruované budově kulturního domu a zapsalo se do ní 150 dětí. Probíhala zde výuka na housle, klavír, kytaru, flétnu a bicí. V roce 1996 zde byl otevřen nový obor - keramický, která vedla místní keramička. Ve školním roce 1997/98 navštěvuje školu 215 žáků, přibyla výuka na dechové nástroje a sborový zpěv. Od roku 1998 je základní umělecká škola přestěhována do budovy bývalé staré školy na ulici Komenského. Tato budova prošla kompletní rekonstrukcí - v přízemí budovy se nachází knihovna a informační centrum a v patře jsou prostory základní umělecké školy. V současné době má škola 306 žáků na hudebním oboru a 32 žáků navštěvuje obor výtvarný. Chod školy zajišťuje 19 učitelů. ZUŠ Dubňany rozšířila svou výuku i v okolních obcích a tak vznikla pobočka ve Svatobořicích-Mistříně, Ratíškovcích a Rohatci, kam učitelé za svými žáky dojíždí.

Obrázek č. 8: Základní umělecká škola Dubňany



Zdroj: Webové stránky ZUŠ

Zdravotní péče

Počátek odborné zdravotní péče v Dubňanech se datuje od roku 1897. Pro potřeby hornictví byla kolem roku 1905 zřízena „nemocnice“ o jednom pokoji, která zde fungovala do roku 1915. V roce 1924 zřizuje sociální péče v Hodoníně pro Dubňany poradnu pro ochranu matek a kojenců, která je v provozu jednou týdně. V roce 1947 je zřízena první lékárna a v roce 1954 první zubní ordinace. O tři roky později se zde otvírá také ambulance dětského lékaře. V roce 1962 na zdravotním středisku, které se nacházelo na sídlišti, působili: 2 obvodní praktičtí lékaři, 1 dětský lékař, porodní asistentka, zubní lékař a dentista. Důstojného zázemí se zdravotnictví dočkalo až v roce 1988, kdy bylo v lokalitě u Močidel po několikaleté výstavbě otevřeno nové zdravotní středisko. Jeho současné obsazení představují 2 praktičtí lékaři, 1 zubní lékař, gynekolog a v omezeném režimu je zde provozována diabetologická ambulance. Nově zde bylo otevřeno stomatologické centrum, v němž jsou poskytovány služby stomatochirurga a dentální hygieny. Naproti zdravotního střediska je zřízena soukromá ordinace pediatra. V přízemí je provozována lékárna a část prostor je vymezena pro sociální služby, které provozuje společnost Homediss o.p.s.

Obrázek č. 9: Zdravotní středisko Dubňany



Zdroj: Vlastní fotografie

Sociální péče

Ve městě Dubňany se nachází Dům s pečovatelskou službou, který poskytuje péči seniorům s komplexem služeb sociálních a zdravotních, zajišťovaných kvalifikovaným personálem.

Péče o seniory a zdravotně znevýhodněné ve městě zajišťují převážně rodinní příslušníci, kteří často využívají služeb nestátní neziskové organizace Homediss o.p.s., poskytující sociální služby seniorům chronicky nemocným a zdravotně postiženým. Mimo jiné zajišťuje poskytování osobní asistence a pečovatelské služby v domácím prostředí klienta a pronajímá zdravotní a rehabilitační pomůcky. Další organizací, kterou lze využít, je agentura domácí zdravotní péče Homedica s.r.o, která ošetřuje pacienty v jejich domácím prostředí, operuje lehčí chirurgická onemocnění bez nutnosti hospitalizace, zajišťuje doma podporu a pomoc odborně vyškolenými sestrami domácí zdravotní péče, půjčuje a dodává zdravotnické pomůcky a prostředky tak, aby domácí pobyt pacientů s handicapem byl co nejpříjemnější.

Všechny druhy i formy sociálních služeb zajišťuje také Diecézní charita Brno - Oblastní charita Hodonín. Charitní pečovatelská služba Hodonínsko je určena seniorům, kteří potřebují pomoc a podporu při péči o sebe a svou domácnost, a to z důvodu stáří nebo zdravotního stavu. V Hodoníně je v rámci služeb Charity Domov pro matky s dětmi Hodonín a dále pak charitní poradna Hodonín pro lidi v krizové situaci.

Území města nespadá mezi typicky sociálně vyloučené lokality. Jde spíše o jedince či rodiny v krizové životní situaci, kteří aktuálně potřebují pomoc. Lidé mohou využít také Centrum pro rodinu a sociální péči v Hodoníně. Za účelem zajištění sociální pomoci potřebným občanům města každoročně uzavírá město Dubňany Veřejnoprávní smlouvu s městem Hodonínem v souladu s §92 a 94 zákona č. 108/2006 Sb.

Město se v minulosti velmi potýkalo s problémy s uživateli návykových látek. Z tohoto důvodu navázalo město spolupráci s K-centrem Kyjov a v současnosti spolupracuje kontaktním adiktologickým centrem Vážka. Toto centrum poskytuje služby uživatelům nelegálních drog a jejich blízkým osobám. Pomoc zahrnuje odborné poradenství, výměnný program injekčních stříkaček, testování infekčních nemocí, orientační drogové testy a další. Do města pravidelně dojíždí zaměstnanci centra a vykonávají svoji praxi v terénu.

Město Dubňany uzavřelo s městem Hodonínem veřejnoprávní smlouvu na zajištění výkonu přenesené působnosti podle zákona č. 359/1999 Sb., o sociálně právní ochraně dětí, ve znění pozdějších předpisů na dobu neurčitou.

Kultura

Ve městě je snaha vést společenský život s mnoha akcemi konajícími se po celý rok. Začátek roku bývá sezónou společenských plesů, kterou zahajuje reprezentační ples města Dubňany a dále na ni navazují plesy místních spolků a sdružení. V březnu se koná pro nejmenší občánky tradiční karneval, v červnu pak den dětí. Během letních měsíců je využíván přírodní areál, kde se každoročně koná charitativní projekt filmové léto bratří Čadíků, hasičská letní noc, různé akce pro děti, koncerty místních kapel a kapel z blízkého okolí. V srpnu se pravidelně konají slavnosti města a je zde celovíkendový program pro všechny věkové generace. Poslední prázdninový víkend patří pak dětem, s programem loučíme se s prázdninami. V roce 2013 bylo přistavěno malé podium, které je využíváno pro menší akce. Areál je ve špatném stavu a čeká ho v příštích letech rozsáhlá rekonstrukce.

Druhý říjnový víkend se konají tradiční krojované hody, které trvají tři dny od pátku do neděle. V prosinci pak před budovou městského úřadu probíhá každoroční zpívání na schodech. Během roku je také velmi využíván kulturní dům, hrají se zde různá divadelní představení či hudební vystoupení jak pro děti, tak pro dospělé. Na jaře se zde koná setkání mužských sborů, na podzim setkání horníků a v prosinci vánoční koncert známé osobnosti, ale také vánoční koncerty místní základní umělecké školy a místních folklorních souborů. V roce 2020 zde byla zprovozněna kino kavárna. Kulturní dům byl postaven v roce 1959. Po revoluci přešel do majetku města. Z ekonomických důvodů v roce 1994 do budovy kulturního domu přesídlil i městský úřad, který je zde dodnes. Byla provedena celková rekonstrukce budovy včetně zateplení a fasády. V posledních letech proběhla celková rekonstrukce sálu včetně kvalitního ozvučení, světla a vybavení moderní technologií. Díky této rekonstrukci zde může probíhat promítání filmů, které se stalo u místních občanů velmi oblíbené.

Obrázek č. 10: Budova kulturního domu a městského úřadu



Zdroj: Webové stránky města

Ke kulturním akcím také slouží prostory informačního centra, to bylo vybudováno v roce 2016 během rozsáhlé rekonstrukce původně staré školy. Zde se pravidelně konají přednášky a kurzy na různá témata. Ve venkovních prostorech pak probíhají jarmarky či různá vystoupení místních folklorních souborů. Nejnavštěvovanější akcí je vánoční jarmark, kde vystupují místní soubory, konají místní trhy, nabízí nejrůznější pochutiny a probíhají tvořivé dílničky pro nejmenší návštěvníky.

Místní informační centrum je propojeno s muzeem. Jedná se o Expozici hornictví a sklářství ve městě. Pro město Dubňany byla těžba lignitu i sklářství velmi důležitým faktorem. Díky němu se naše město nejen velmi rozrostlo, ale dokázalo svým občanům nabídnout kvalitní zázemí a podmínky k životu. V prostorách muzea můžete prozkoumat štolu a prohlédnout si různé nástroje, pomůcky a svítilny, které se používaly při těžbě uhlí. Atmosféru dokreslují zvuky meluzíny, která se ozývá prūdchudy a působí trochu strašidelně. Poté je možno vstoupit do výstavní síně věnované historii **sklářství**. Kromě ukázek výrobků ze skla zaujmou pozornost i dvě figuríny oblečené do hornických uniforem. Ve vitríně jsou vystaveny různé druhy hornin, z nichž některé se používaly při výrobě skla. Součástí expozice je také **Slovácká jizba** věnovaná folklorním tradicím, kde jsou vystaveny místní kroje. V další síni se pravidelně konají výstavy výtvarného umění, které se obměňují několikrát ročně.

Obrázek č. 11: Kulturní a informační centrum Obrázek č. 12: Turistická známka města Dubňany



Zdroj: Webové stránky KIC Dubňany

Městská knihovna

Z dochovaných zmínek víme, že první farní knihovna v Dubňanech vznikla již v roce 1894 a měla přes 300 svazků rozličného čtení. Obecní knihovna vznikla o mnoho let později a to v roce 1921 v malé kanceláři obecního úřadu. V tom roce knihovna čítala přes 1700 svazků. V roce 1960 byla obecní knihovna přestěhována do nových prostor na sídlišti. V této době měla 252 dospělých čtenářů a 254 dětí. Knihovní fond činil 4 328 svazků. První rekonstrukce proběhla v roce 1967 a druhá 1976, kdy byla knihovna přestěhována do 2. poschodí v téže budově, ale nově vzniklo samostatné dětské oddělení. V roce 1998 byla knihovna přestěhována do větších a důstojnějších prostor, které byly později zrekonstruovány v budově staré školy na ulici Komenského. V současné době knihovnu navštěvuje 395 dospělých čtenářů a 225 dětí. Knihovna svým návštěvníkům nabízí výběr z 22 718 svazků rozličného čtení. Knihovna je otevřena každý den kromě středy a víkendu. Nabízí možnost odpočinkového koutku, ale také možnost využít informační techniku pro svou práci. Místní knihovna pořádá pro občany města také různé besedy či autorská čtení se spisovateli.

Obrázky č. 13, 14: Knihovna



Zdroj: Webové stránky knihovny

Kulturní památky

Ve městě Dubňany se nachází několik kulturních památek evidovaných v Ústředním seznamu kulturních památek:

- Dřevěný (Magariův) kříž
- Kamenný (Poděšťův) kříž
- Socha sv. Vendelína
- Kamenný (Horákův) kříž
- Socha sv. Jana Nepomuckého
- Sokl sochy sv. Libora
- Socha sv. Libora

Uvedené objekty podléhají ustanovení zákona č. 20/1987 Sb. O státní památkové péči. V případě jakýchkoliv zemních stavebních prací a úpravy terénu v katastru města, je jejich investor povinen dle ustanovení §22 odst. 2 zák. č. 20/1997 Sb. v platném znění již v době přípravy stavby uzavřít smlouvu na provedení záchranného archeologického výzkumu s institucí oprávněnou k archeologickým výzkumům.

Kostel sv. Josefa

V roce 1720 byla v obci vystavěna kaple a okolo ní vznikl hřbitov. V roce 1843 byla místní lokálie povýšena na farnost. Na jaře 1876 se po tuhé zimě začal zhoršovat stav kaple, jejíž zeď se začala naklánět a musela být uzavřena. Po přípravách se v roce 1885 začalo se stavbou nového chrámu na místě původní kaple, slavnostní svěcení se uskutečnilo 13. října toho roku. Celý chrám je 31 m dlouhý a 11 m široký. V roce 1990 prošel interiér kostela velkou úpravou. Je tu stolový oltář a kněz slouží mši svatou u oltáře čelem k lidu v národním jazyce. Pořízeny byly nové varhany, nové lavice, kazatelna a ambon, mramorová dlažba, kazetový strop a mozaiková výzdoba v presbytáři. Kostel je průběžně udržován a v posledních letech bylo provedeno několik oprav také zvenku např. nová fasáda, výměna střešní krytiny, nové věžní hodiny. Vedle kostela je postavena fara z roku 1859, která postupně prochází rekonstrukcí.

Za kostelem sv. Josefa je místní hřbitov. V rámci areálu hřbitova byla roku 1988 postavena smuteční síň. Ta má hlavní sál, lednici, místnost pro poslední rozloučení a administrativní a technické místnosti. Obřady se tu konají s náležitou a důstojnou pietou. V letošním roce bylo na hřbitově instalováno nové kolumbárium.

Smuteční síň, celý hřbitov, kostel, fara spolu s farní zahradou tvoří uzavřený sakrální a pietní areál. O úpravu a pořádek hřbitova i o smuteční síň se svědomitě stará městský úřad.

Obrázky č. 15 a č. 16: Kostel sv. Josefa



Zdroj: Webové stránky města

Sport a tělovýchova

Po intravilánu města je rozmístěno celkem 16 míst k zabavení menších dětí. Na 13 z nich jsou instalovány drobné dětské venkovní herní prvky, jako jsou pružinové houpačky nebo kolébačky a lavičky. Dvě mají charakter odpočinkové zóny s možností menšího posilování pro starší děti a dospělé. V zahradách obou mateřských škol jsou další dobře vybavená dětská hřiště. U základní školy je vybudovaný areál velkého dětského hřiště.

V areálu základní školy je hned několik sportovišť. Nově vybudované multifunkční hřiště, které slouží pro míčové sporty. Skateboardové hřiště, které je velmi oblíbené u dětí školního věku. Na něj navazuje workoutové hřiště zřízené v roce 2015, dále basketbalové hřiště a hřiště na malou kopanou.

Vedle základní školy byla v roce 2003 slavnostně otevřena sportovní hala Želva. Sportovní centrum nabízí velké množství sportovního a rekreačního vyžití pro občany města všech věkových kategorií. Na relativně malé ploše je umístěno velké množství sportovišť: squash, stolní tenis, posilovna, kuželna, bowling. Plochu haly lze využít na dva tenisové kurty, nebo dvě hřiště na košíkovou, nebo dvě hřiště na volejbal, malou kopanou a florbal, lze hrát házenou, badminton, futsal. K relaxaci slouží sauna a v nabídce jsou masáže. V prvním patře je klimatizovaná nekuřácká restaurace a salónek.

Obrázek č. 17: Sportcentrum Želva



Zdroj: Vlastní fotografie

Za sportovní halou se nachází fotbalový areál. Fotbalový areál je součástí přírodního areálu. Fotbalisté využívají travnatý fotbalový stadion. Dále vedle travnatého hřiště mezi Sportcentrem Želva a ul. Sportovní je druhé fotbalové hřiště - s umělou trávou, osvětlením, běžeckou tartanovou dráhou s doskočištěm, vybudované v roce 2008. Fotbalisté mají zabezpečené zázemí v budově mezi oběma hřišti, kde jsou šatny, sociální zařízení, prádelna, kancelář a společenská místnost. Stav této budovy vyžaduje v nejbližších letech kompletní rekonstrukci. Návštěvníkům sportovních akcí je k dispozici opravené sociální zařízení vedle travnatého hřiště. Za fotbalovým hřištěm se nachází tenisové kurty.

Obrázek č. 18: Fotbalové hřiště – umělý povrch



Zdroj: Vlastní fotografie

Velmi oblíbenou lokalitou v letních měsících je místní koupaliště. Kapacita koupaliště činí maximálně 1 240 osob. K osvěžení a rekreačnímu vyžití nabízí areál koupaliště velký bazén 50 m, tobogán, velkou skluzavku, menší bazén pro neplavce 20 m s vodním hříbem a dvěma skluzavkami pro menší děti, brouzdaliště pro nejmenší. V roce 2020 proběhla rozsáhlá rekonstrukce velkého a malého bazénu. K opalování a odpočinku slouží upravená, zavlažovaná, travnatá plocha. Je také možno si zde zahrát stolní tenis, plážový volejbal nebo nohejbal. K občerstvení slouží restaurace s teplou kuchyní a bufet, nápojové a stravovací automaty.

Obrázky č. 19 a č. 20: Koupaliště



Zdroj: Webové stránky města

V každé části města jsou různě umístěné plochy pro sportovní aktivity. Ať se jedná hřiště na malou kopanou, či hřiště na míčové hry. V areálu kulturního a informačního centra jsou umístěny také cvičební prvky pro seniory. Velmi využívanou budovou pro sport je i místní Sokolovna, která je ve vlastnictví České obce sokolské a vyžaduje celkovou rekonstrukci. Budova Sokolovny patří mezi nejstarší veřejné budovy ve městě. Byla postavena a otevřena v roce 1921. Svému účelu, tj. cvičení, kulturní činnosti, později i promítání kina, sloužila do roku 1948 a pak ještě několik let jiným tělovýchovným spolkům. Pak byla využívána jako sklad s. p. Domácí potřeby. Po roce 1989 byla vrácena Sokolu a po částečné rekonstrukci v r. 1992 se zde začalo opět cvičit. K tělocvičně o rozměrech 11 x 21 m patří šatna, jeviště, místnost pro uložení náradí, kancelář, WC. Sklepní prostory pod jevištěm jsou využívány jako posilovna pro oddíl silového trojboje. V tělocvičně se během týdne vystřídají oddíly rodičů s dětmi, mladší žactvo, starší žactvo, muži, cvičení Tai-chi, to vše patří pod TJ Sokol. Mimo to si tyto prostory pronajímají ke cvičení oddíly aerobiku a parkuru pro děti.

Ke sportovně rekreačnímu využití určitě přispívá vybudovaná infrastruktura cyklostezek v těsné blízkosti intravilánu města navazující na síť moravské vinařské stezky. Cyklostezka do Hodonína vede lesem rovnoběžně se silnicí druhé třídy číslo 431, po levé straně této silnice přes Hodonínskou doubravu a sousedí bezprostředně s lesním porostem. Na tělese bývalé železniční tratě z Mutěnic přes Dubňany do Kyjova je vybudovaná další cyklostezka. In-line dráha a cyklostezka byla zrealizovaná v rámci projektu Sportovní centrum Želva a tato kopíruje okraj lesa od základní školy na dolní konec k ul. Luční. V blízké době bude vybudována cyklostezka spojující město Dubňany s obcí Ratíškovice. Tyto cyklostezky jsou velmi využívány nejen našimi občany, ale také turisty, kteří sem míří převážně za kvalitním vínem.

Obrázek č. 21 a č. 22 – cyklostezka Mutěnka



Zdroj: vlastní fotografie

Město Dubňany se dá hodnotit jako město s nadprůměrnou občanskou vybaveností. Nachází se zde dvě mateřské školy, základní škola, základní umělecká škola, zdravotnická zařízení, pošta, městské koupaliště, sportovní hala, dvě fotbalová hřiště, tenisové kurty, 16 větších i menších dětských hřišť, dvě odpočinkové zóny, 7 sportovních hřišť, městská knihovna, přírodní amfiteátr, sběrný dvůr. Podnikatelskými aktivitami jsou zajištěny veškeré služby pro občany (např. obchody se smíšeným zbožím, restaurace, kosmetické služby, kadeřnictví, trafika, květinářství a mnoho dalších).

6. Životní prostředí

Ekologická situace a životní prostředí

Za hlavní složky životního prostředí jsou všeobecně pokládány krajina a na ní vyvinuté ekosystémy včetně antropogenních prvků, půda, biota, ovzduší a horninové prostředí. Od počátku devadesátých let je patrný dlouhodobý trend ve snižování znečištění ovzduší, zejména u velkých stacionárních zdrojů. Příčinou je útlum a restrukturalizace výroby, přechod na ušlechtilá paliva a zavádění koncových technologií. U lokálního vytápění je snižování produkce škodlivin způsobeno přechodem na zemní plyn a elektrickou energii. Perspektivně bude nutné řešit dlouhodobě jeden z nejzávažnějších problémů – snížení vysoké energetické náročnosti českého průmyslu.

Město Dubňany se nachází v rozsáhlé nížině s plochým povrchem, kterou nazýváme Dolnomoravský úval. Jeho osu tvoří široká niva řeky Moravy. Toto území lze pro naši potřebu rozdělit na Doubravu, oblast vátých písků, nivu Kyjovky a Pomoraví. Největším vodním tokem našeho katastru je říčka Kyjovka (její celková délka je 87 km). Na území Kyjovské pahorkatiny prochází zemědělskou krajinou a od Dubňan níže převažují v jejím okolí lesy a louky. Zemědělství si postupně vynutilo regulaci celého toku. Protože je koloběh vody v přírodě narušený, je důležitým úkolem revitalizace hydrologické sítě, cílená na potlačení negativních dopadů v minulosti prováděných vodohospodářských úprav na oběh vody v krajině, samočisticí schopnosti vodních toků a ekosystémy říčních niv a lužních lesů.

Městem protékají dva potoky, které se spojují za rybníkem Močidla v jeden. Má název Rumzovský járek. Protéká rybníkem Nálezným a pak se vlévá do Kyjovky. Z rybníční soustavy řeky Kyjovky se v našem katastru nalézá rybník Jarohněvický.

Obrázek č. 23: Jarohněvický rybník – splav



Obrázek č. 24: Řeka Kyjovka



Zdroj: <https://www.birdlife.cz/>

Voda je nejdůležitějším faktorem nejen pro život člověka. Člověk však potřebuje více než jiní tvorové vodu pitnou a přitom voda je nejvíce ohrožena znečištěním. Do doby minulé se likvidace odpadních vod řešila různými septiky, trativody, a pokud byla v ulici kanalizace, tak stejně splašky skončily v potoce bez jakéhokoliv čištění. Ani ne polovina města byla napojena na starou mechanickou čistírnu, vybudovanou někdy okolo roku 1954. Po definitivním uzavření dolů bylo zastaveno i čerpání vody do potoka a problém se stal ještě palčivějším. V průběhu minulých desetiletí byla postupně budována kanalizační síť města. Koncem roku 1997 byl zahájen zkušební provoz moderní čističky odpadních vod, které je v provozu dodnes. Kanalizace není dořešena ve dvou částech města, a to v Jarohněvicích a na Horní huti a na části ulice Nádražní.

Odpady a ekologie

Až do 80. let se vztahem člověka k jeho životnímu prostředí většinou nikdo příliš nezatežoval. Teprve koncem osmdesátých let se začaly objevovat snahy tento vztah vylepšit tak, aby byl rovnoprávný a umožňoval i dalším generacím žít ve zdravém a pěkném prostředí.

Komunální odpad z domácností byl až do roku 1991 likvidován na skládkách ve městě. Nejznámější je asi skládka v Bačíkově cihelně (na Horní huti), dále pak skládky ve Včelínku, Na Pasuňkách a v ulici Vítězslava Nezvala. Následující rok došlo k podstatné změně a odpad začal být odvážen na řízenou skládku do Mutěnic, na jejíž výstavbě se město Dubňany podílelo. Místní skládky byly postupně zaváženy zeminou a rekultivovány. Do první poloviny roku 1995 zajišťovali vývoz odpadu Technické služby Hodonín, od této doby provádělo vývoz odpadu město vlastními dopravními prostředky. Po zprůsvětlení zákona o odpadech byl v polovině roku 1998 otevřen sběrný dvůr v Dubňanech. Bylo zde možné ukládat i nebezpečné odpady. Od roku 2001 pak byl v našem městě zaveden systém tříděného odpadu. Občané třídí odpad na papíry, plasty, sklo, bio odpad a komunální odpad. Na sběrném dvoře pak mohou odkládat další druhy odpadu jako např. oleje, elektroodpad či oděvy a jiné. V současnosti zajišťuje svoz odpadu firma EKOR Těmice. Prostory sběrného dvora začínají být pro potřeby občanů města Dubňany nedostačující, tudíž se plánuje rozsáhlá rekonstrukce či výstavba nového moderního sběrného dvora, který bude splňovat veškeré požadavky.

Produkce komunálního odpadu mírně vzrůstá, produkce průmyslového odpadu se snižuje a mění skladbu. Příčinou jsou změny technologií a využívání druhotných surovin, ale také restrukturalizace výroby i útlum. Větší objem odpadu je uložen na skládce, část komunálního a nebezpečného odpadu je spalována. Problémem je nadále zakládání nových nelegálních skládek. Nedořešená zůstává asanace a rekultivace většiny starých skládek komunálního odpadu, včetně starých ekologických zátěží vzniklých dříve provozovanou hospodářskou činností. V mnoha případech se jedná o stav, ohrožující podzemní a povrchové vody. Je zaváděna separace komunálního odpadu, vytvářející předpoklady pro recyklaci vyříděných frakcí odpadu.

Ovzduší

Donedávna patřilo ovzduší v této oblasti k nejvíce znečištěným z celého kraje. Přispívalo k tomu především znečištění z lokálních topidel, ale také hodonínská elektrárna spalující méně kvalitní uhlí. V roce 1997 byla dokončena plynofikace města na celém území a tím došlo k postupnému očišťování ovzduší v našem městě. Kotelna na tuhá paliva je v dnešní době už jen výjimkou. V tom samém roce bylo také dokončeno odsíření hodonínské elektrárny. Mezi největší zdroje znečišťování ovzduší se řadí energetické provozy soustředěné na území Hodonína. Znečištění ovzduší amoniakem vlivem zemědělské živočišné výroby má klesající charakter. Vysoké zůstává i znečištění vlivem druhotné prašnosti, zejména v oblastech s intenzivní rostlinnou výrobou. Rostoucí tendenci vykazuje znečištění z mobilních zdrojů. Příčinou je enormní nárůst počtu vozidel a následně růst individuální automobilové dopravy osob a automobilové dopravy zboží.

Podnebí

Region Hodonínsko, v němž se město nachází, patří klimaticky do teplé oblasti s průměrnou roční teplotou 10° C a ve vegetačním období vykazuje okolo 1.500 hodin slunečního svitu. Celoroční průměrná hodnota srážek se pohybuje kolem 500 mm. Větry zde bývají velmi časté, silné, s převažujícím severozápadním prouděním. Zima zde bývá mírná, nižší teploty a sněhové srážky jsou zde obvyklejší až v měsíci lednu a únoru. V posledních letech je zde spíše léto vydatné na vysoké teploty a na nízký úhrn dešťových srážek. Zimy jsou většinou teplejší a bez sněhové pokrývky.

Vysoké průměrné teploty a dlouhý sluneční svit vytvářejí vhodné podmínky pro pěstování teplomilných rostlin. Z lesních porostů převažuje dubový les v Doubravě. Na vátých písčích byly vysázeny převážně borovice, ale vyskytuje se tady také bříza, akát a olše. Z flory je zde k vidění zajímavá formace teplomilného háje s ostřicí, kde se nachází plicník úzkolistý, mochna bílá, divizna, hlaváček, koniklec luční a jiné. Z hospodářských plodin se zde pěstují všechny druhy obilí, z okopanin řepa, brambory a kukuřice. Dobře se tu daří i zelenině. Z ovocných stromů jsou zde zastoupeny třešně, višně, meruňky, jablka, ořechy a jiné. Na jižních svazích v trati Dubňanská hora je vysázena vinná réva, kde se jí díky lepší kvalitě půdy i poloze Vyšicka daří daleko lépe.

Obrázek č. 25: Hlaváček jarní



Obrázek č. 26: Plicník úzkolistý




Zdroj: Vlastní fotografie

Městský les

Město Dubňany je z větší části obklopeno lesy. Z těchto lesů činí 225 ha les městský. V něm mají největší zastoupení borovice (38%), duby (16%), lípy (11%), břízy (10%), olše (10%) a habry (5%). Ostatní dřeviny jsou zastoupeny okrajově. Aktuální zdravotní stav lesa je spíše špatný a to z jak z důvodu nadprůměrně suchých let v kombinaci s příliš vysokými teplotami, tak z důvodu přemnožení ponrav chrousta maďalového. Na borovicích zanechal nemalé stopy také kůrvec.

Průběžně je les obnovován a jsou vysazovány nové sazenice. Bohužel výše zmiňované důvody jsou příčinou toho, že ne všechny sazenice se ujmou a vyrostou z nich zdravé stromy. Městský les je spravován dle Lesního hospodářského plánu na roky 2017-2026, který zpracovala společnost LESPROJEKT BRNO, a.s.. V něm je zhodnocen aktuální stav lesa a jsou zde stanoveny opatření a cíle, jak městský les opečovávat a uchovat pro příští generace.

Městský les:




Fauna

Místní lesy, rybníky a mokřady tvoří domov pro velké množství živočichů. V lesích můžete potkat zajíce, srnky, lišky či divoké prase. Na polích či u rybníků různé druhy motýlů a brouků. Netopýry, ještěrky, ježky, sysly a lasice. V posledních letech se zde také zabydleli vydry a bobři, což můžete vidět hlavně na stromech u rybníka. Z ptactva zaujme pozornost určité datel, strakapoud, sojka a jiné známé druhy. Z důvodu bohaté fauny a flory, zejména v okolí Jarohněvického rybníka a okolních mokřad, se rozhodla Česká společnost ornitologická zde vybudovat ptačí park zvaný Kosteliska. Tento projekt byl zahájen v roce 2020.

Obrázek č. 27: Ptačí park Kosteliska



Obrázek č. 28: Bukač velký



Zdroj: <https://www.birdlife.cz/>

7. Správa města

Městský úřad a kompetence města

Město Dubňany je územním samosprávným společenstvím občanů. Bylo zřízeno za účelem výkonu místní samosprávy na svém katastrálním území na základě zákona číslo 12/2000 Sb., o obcích v platném znění.

Město je veřejnoprávní korporací, která vlastní a spravuje majetek, má vlastní příjmy a hospodaří podle podmínek stanovených zákonem a jinými právními předpisy vydanými na základě zákonů. Je zde 5 volebních okrsků, v nichž se každé 4 roky volí 21-členné zastupitelstvo. Město navenek vystupuje jako právnická osoba. V právních vztazích vystupuje pod svým jménem a nese zodpovědnost z těchto vztahů vyplývající.

Tabulka č. 11: Výkon státní správy

Město	Dubňany
Matriční úřad	Dubňany
Obecný stavební úřad	Dubňany
Pověřený úřad	Hodonín
ORP	Hodonín
Finanční úřad	Hodonín
Katastrální úřad	Hodonín

Zdroj: ČSÚ

Správu města vykonává starosta města, místostarostka, rada města a zastupitelstvo města. Rada města má 7 členů včetně starosty a místostarostky. Schůze Rady města Dubňany se koná jednou za 14 dnů, vždy ve středu odpoledne. Zastupitelstvo města má 21 členů včetně starosty a místostarostky a zasedá zpravidla jednou za tři měsíce.

Zastupitelstvo obce:

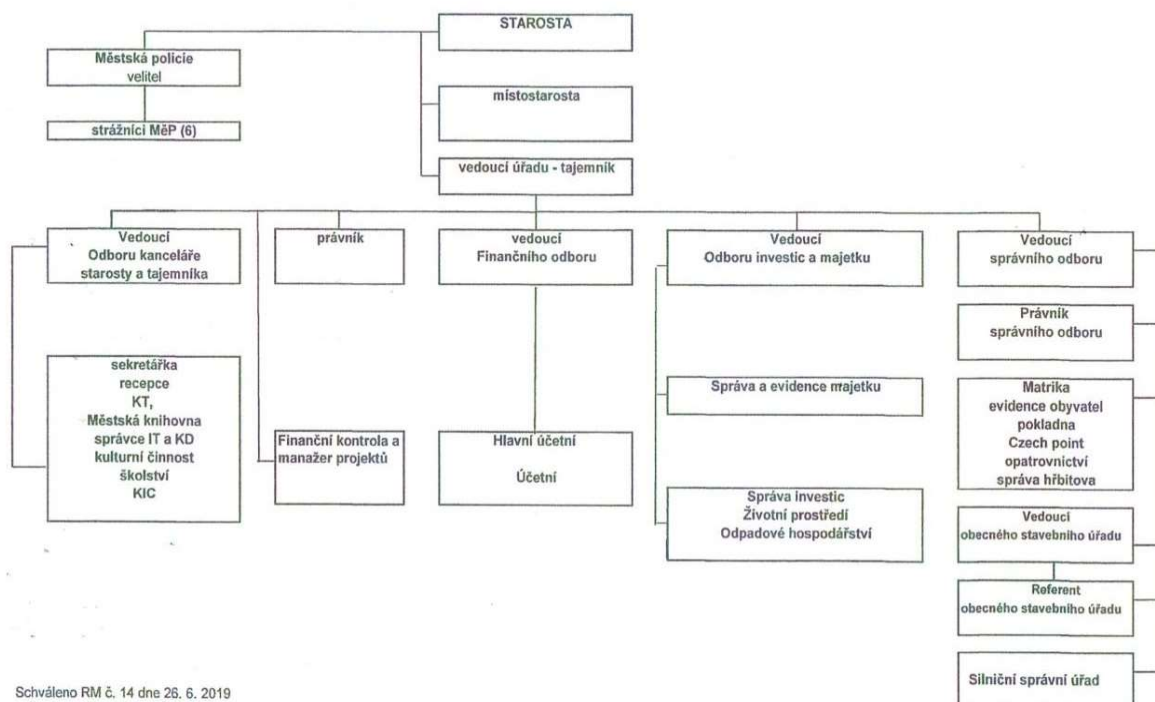
- Finanční výbor zastupitelstva - předseda a 6 členů
- Kontrolní výbor zastupitelstva - předseda a 6 členů

Komise založené městem Dubňany:

- Komise sociální a zdravotní - předseda a 4 členové
- Komise kulturní - předseda a 2 členové
- Komise sportovní - předseda a 2 členové
- Komise dopravní - předseda a 2 členové
- Komise pro les - předseda a 2 členové

- Komise školská - předseda a 2 členové
- Komise pro rozvoj fotbalové mládeže - předseda a 4 členové
- Komise mládeže halových sportů - předseda a 4 členové
- Komise pro komplexní pozemkové úpravy - předseda a 2 členové

Obrázek č. 29: Organizační struktura Městského úřadu

Organizační struktura - Městský úřad Dubňany

Zdroj: Webové stránky města

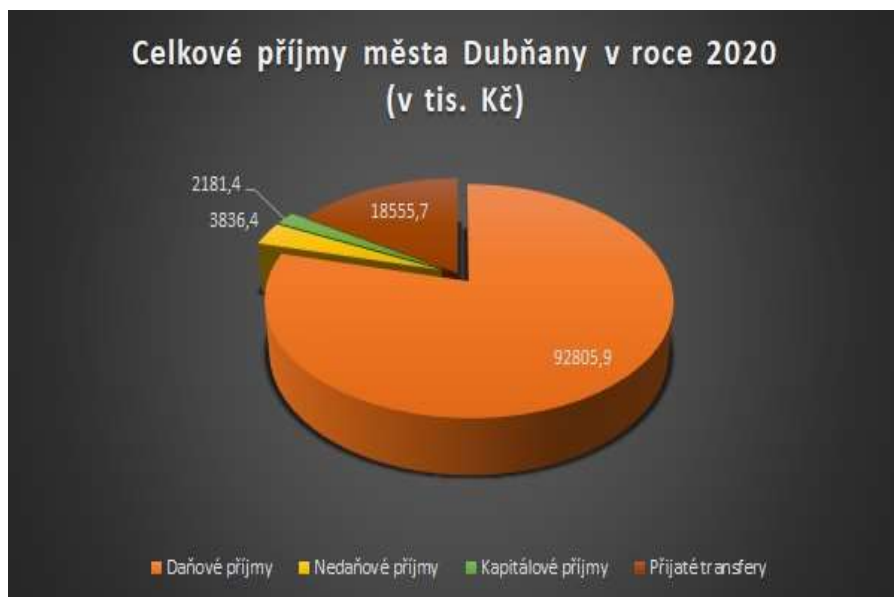
Příspěvkové organizace města:

- Mateřská škola I Dubňany, p. o.
- Mateřská škola II Dubňany, p. o.
- Školní jídelna Dubňany, p. o.
- TS Dukos Dubňany, p. o.
- Základní škola Dubňany, p. o.
- Základní umělecká škola Dubňany, p. o.

Hospodaření a majetek města

Úhrn vykázaných rozpočtových příjmů podle platné rozpočtové skladby v roce 2020 činil 117 379,5 tis. Kč a výdajů 115 539,5 tis. Kč. Saldem příjmů a výdajů vznikl rozpočtový přebytek ve výši 1 840 tis. Kč. Město hospodaří s majetkem ve finanční výši 595 235,7 tis. Kč, z čehož dlouhodobý hmotný majetek, který město používá po dobu delší než 12 měsíců, dosahuje hodnoty 569 765,7 tis. Kč. Celkový objem pohledávek města činí 9 959,4 tis. Kč. Jedná o krátkodobé pohledávky. Krátkodobý finanční majetek má hodnotu 48 458,9 tis. Kč. Závazky města jsou tvořeny krátkodobými i dlouhodobými závazky v celkové hodnotě 43 038,9 tis. Kč.

Graf č. 9: Celkové příjmy města Dubňany v roce 2020



Zdroj: Informační portál ministerstva financí

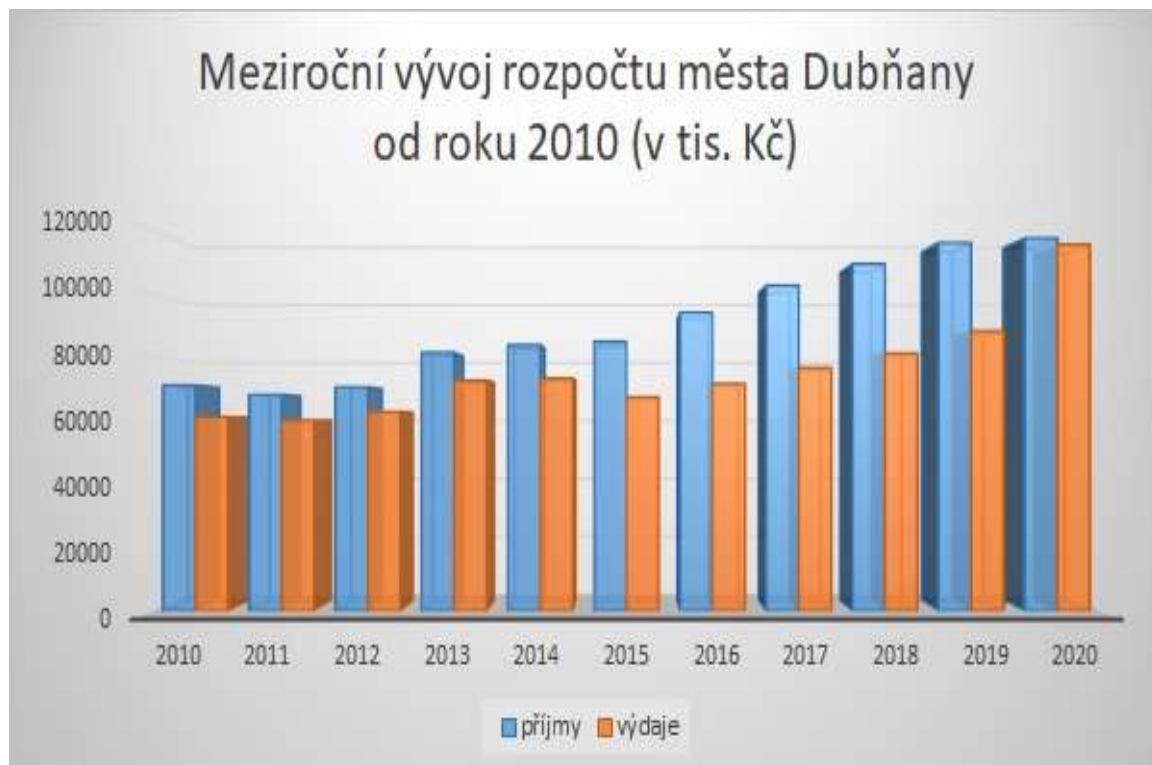
Graf č. 10: Celkové výdaje města Dubňany v roce 2020



Zdroj: Informační portál ministerstva financí

Z meziročního vývoje rozpočtu za období 2010 až 2020 lze pozorovat, že město Dubňany hospodaří s přebytkem.

Graf č. 11: Meziroční vývoj rozpočtu města Dubňany od roku 2010 do roku 2020



Zdroj: Informační portál ministerstva financí

Získané nenárokové dotace během 5 let:

- Revitalizace zeleně v Dubňanech
- Vodní nádrž Močidla - protipovodňová opatření
- Chodník v ulici Hodonínská
- Údržba cyklostezky Dubňany - Hodonín
- Výměna plynových kotlů v hasičské zbrojnici
- Příspěvky na obnovu, zajištění a výchovu lesních porostů
- Příspěvek na zmírnění dopadů kůrovcové kalamity v lesích
- Účelové neinvestiční dotace na výdaje jednotky SDH města Dubňany
- Pořízení hasičské techniky pro JSDH Dubňany - CAS
- Multifunkční hřiště

Bezpečnost

Místní záležitosti veřejného pořádku a další úkoly, které vyplývají ze zákona o obecní policii č. 553/1991 Sb., ve znění pozdějších předpisů v Dubňanech zajišťuje městská policie. Ta jedná zejména při ochraně bezpečnosti osob a majetku ve městě, dohlíží na dodržování pravidel občanského soužití, odhaluje přestupky a správní delikty a přispívá k dohledu nad bezpečností a plynulostí silničního provozu.

Městská policie v Dubňanech zajišťuje službu 24 hodin denně. Hlídku je možno kdykoli přivolat telefonicky na známých telefonních číslech.

Řešením přestupků se zabývá přestupková komise města Dubňany, přestupkovou agendu pro Město Dubňany však od 1. 2. 2020 na základě veřejnoprávní smlouvy vykonává Město Hodonín.

STATISTIKA ZA ROK 2019

- MP zjistila celkem přestupků: 294
- z toho oznámila jiným orgánům: 4
- vyřešila blokovou pokutou: 68
- vyřešila domluvou: 222
- celkový počet důvodných podezření ze spáchání trestné činnosti oznámených PČR: 3
- počet odchycených zvířat: 33
- evidováno nalezených věcí: 29
- zjištěno autovraků: 8
- zjištěno záborů veřejného prostranství: 29
- počet použití TPZOV: 3

Na území města má sídlo také Policie ČR. Bezpečnost zde zajišťuje rovněž místní jednotka sboru dobrovolných hasičů. Díky nejmodernějšímu vybavení jsou schopni být na místě akce během několika minut a začít zásah. Žádná specifická opatření k předcházení živelním pohromám nejsou ve městě realizována.

Ve města je stanovena povodňová komise a krizový štáb, která je v případě hrozícího nebezpečí připravena ihned jednat.

Vnější vztahy a vazby města

Město Dubňany se stalo členem několika spolků měst a obcí, a to za účelem vyšší šance získávání dotací na projekty, které probíhají ve více obcích současně. Samozřejmostí je snaha o zkvalitnění života a trávení volného času. S tím souvisí pro region typická podpora vinařství a stále více oblíbené cyklistiky. Dubňany jsou členem dobrovolného svazku obcí Mutěnka, Mikroregionu Hodonínsko a Místní akční skupiny Jižní Slovácko a. s..

Dubňany nenavázaly partnerství s žádnou obcí ani regionem v ČR ani v zahraničí.

A.2 Východiska pro návrhovou část

SWOT analýza

Silné stránky

- Výhodná poloha města: blízkost okresního města Hodonín
- Udržování tradic společenských a kulturních událostí
- Velká řada aktivních spolků přispívajících ke společenskému životu
- Kompletní technická infrastruktura
- Tvorba nových stavebních parcel určených pro bydlení
- Rozrůstající se průmyslová zóna
- Dobrý stav místních komunikací
- Kompletní občanská vybavenost
- Dobrá dopravní obslužnost veřejnou dopravou
- Zajištění zdravotní i sociální péče
- Velké množství sportovních hřišť, odpočinkové zóny, cyklostezky
- Sportovní centrum Želva, koupaliště
- Blízkost přírody – lesy, rybníky
- Zajištění čištění odpadních vod
- Existence sběrného dvora a systému na třídění odpadu
- Dostatek informačních kanálů
- Existence městské policie i policie ČR ve městě
- Kamerové systémy na určitých budovách města

Slabé stránky

- Vysoká hodnota indexu stáří ve městě
- Existence drogově závislé subkultury
- Silná automobilová doprava
- Nízké pracovní příležitosti, absence větších firem
- Špatný stav některých místních komunikací a chodníků
- Špatný technický stav sportovních zařízení (kabiny kopané, Sokolovna)
- Trvalá existence malých černých skládek a výtržnictví (poškození majetku města)
- Nevyhovující prostory sběrného dvora
- Omezené finanční možnosti

Příležitosti

- Rozvoj bydlení s nabídkou kvalitního životního stylu - dostatek ploch pro bydlení
- Pracovní příležitosti - rozvoj průmyslové zóny
- Rozvoj služeb pro seniory i mladou generaci

Hrozby




- Stárnutí populace a ekonomická zátěž
- Hrozba zvýšení nezaměstnanosti a nárůst sociálně slabé vrstvy mezi obyvateli
- Nárůst drogově závislých mezi občany
- Narušení okolní krajiny
- Přibývající počet automobilů ve městě - problémy s parkováním a bezpečností

B. NÁVRHOVÁ ČÁST

B.1 Strategická vize

„Krásné a plně vybavené město, kde se lidem dobře žije. Město pro klidný i aktivní život pro všechny.“
Vize, je představa toho, jak chce město vypadat v určitém časovém horizontu. Jedná se o představu budoucnosti města, jakým způsobem se město bude měnit a rozvíjet. Strategická vize města Dubňany je výsledkem předchozích bodů analytické části. K naplnění této vize je stanoveno několik aktivit shromážděných při projednání analytické a návrhové části. Město Dubňany je příjemným a bezpečným místem pro život s fungující technickou a dopravní infrastrukturou. Disponuje vyhovujícími komunikacemi, čistým prostředím, kvalitními přírodními hodnotami a sportovním a kulturním vyžitím.

B.2 Cíle, opatření a aktivity

 Vysoká důležitost
  Střední důležitost
  Nízká důležitost

Cíl: „Infrastruktura“

Město bude systematicky udržovat, rozšiřovat a inovovat infrastrukturu ve všech oblastech

Opatření: „Plochy veřejného prostranství a občanské vybavenosti“	Od - do	Odpovědnost	Náklady (tis. Kč)	Zdroj financování
„Rekonstrukce veřejného osvětlení“ výměna svítidel za LED svítidla		-	-	
„Veřejné osvětlení - cyklostezka ZŠ - Dolní konec“		-	-	
„Odpočinková zóna včetně mlatového chodníku - Včelínek“		-	-	
„Zasíťování lokality stavebních pozemků na Dolním konci“		-	-	
„Revitalizace přírodního areálu“		-	-	
„Výstavba dětského hřiště na Dolním konci“		-	-	
„Rekonstrukce bytového domu čp. 1078“		-	-	
„Hřbitov - rekonstrukce přístupové komunikace + prostor před hřbitovem“		-	-	

„Přechod na FVE na vybraných budovách města – ZŠ, MŠ, SC Želva, koupaliště”

- -

Opatření: „Vodovodní a kanalizační řád”

Od - do Odpovědnost Náklady (tis. Kč) Zdroj financování

„Odkanalizování a čištění odpadních vod - Jarohněvice, Horní huť a část ulice Nádražní”

- -

Opatření: „Kabelová televize, internet, optické kabely, monitorovací kamerový systém”

Od - do Odpovědnost Náklady (tis. Kč) Zdroj financování

„Kabelová televize”

- inovace digitálních systémů v návaznosti na nové technologie poskytovatelů

- -

„Internet”

- zvyšování pokrytí a rychlosti v návaznosti na rozvoj moderních technologií

- -

„Optické kabely”

- rozšiřovat do dalších lokalit

- -

Cíl: „Školství, mimoškolní výchova”

Město bude vytvářet technické, organizační a personální podmínky pro kvalitní výuku i rozvoj mimoškolních aktivit v ZŠ, ZUŠ i obou MŠ. Podpoří: nové koncepční záměry, zavádění moderních technologií i forem výuky, stabilizaci pedagogického sboru, spolupráci školy s rodinou a veřejností, vytváření příznivého klimatu a dobrého jména školy. Bude podporovat talenty, zdravotně a sociálně znevýhodněné žáky, zlepšovat nabídku školských zařízení i zájmového vzdělávání. Vytvářet podmínky pro výchovu dětí ke vztahu k městu a lidovým tradicím.

Opatření: „Mateřské školy”

Od - do Odpovědnost Náklady (tis. Kč) Zdroj financování

„Údržba a opravy budov včetně jejich vybavení”

- -

„Podpora zájmové činnosti dětí v oblasti pohybové výchovy”

- -

„Podpora zájmové činnosti dětí v oblasti folkloru”

- -

„Účast MŠ na akcích organizovaných městem”

-

-

Opatření: „Základní škola”

Od - do

Odpovědnost

Náklady
(tis. Kč)Zdroj
financování

„Podpora poradenského pracoviště psychologa”

-

-

„Vytvářet podmínky pro zdravý životní styl”

- plavecký výcvik, lyžování

-

-

„Podpora při zapojení školy do různých projektů,
programů a grantů”

-

-

„Zlepšování úrovně technického zázemí”

-

-

„Zabezpečovací systém budovy školy”

-

-

„Údržba a opravy budov včetně jejich
vybavení”

-

-

**Opatření: „Základní umělecká
škola”**

Od - do

Odpovědnost

Náklady
(tis. Kč)Zdroj
financování

„Údržba a opravy budovy včetně jejího vybavení”

-

-

„Účast žáků na akcích organizovaných
městem”

-

-

**Opatření: „Mimoškolní výchova a
zájmová činnost”**

Od - do

Odpovědnost

Náklady
(tis. Kč)Zdroj
financování

„Podpora vzdělávacích aktivit”

-

-

„Podpora sportovních aktivit”

-

-

„Podpora folklorních kroužků”

-

-

Cíl: „Kultura a cestovní ruch”

Město Dubňany bude pečovat o kulturní dědictví našich předků, rozvíjet folklorní tradice, podporovat spolkovou a zájmovou činnost dětí i dospělých, talenty, moderní umělecké žánry.

Opatření: „Nemovitě památky”	Od - do	Odpovědnost	Náklady (tis. Kč)	Zdroj financování
-------------------------------------	----------------	--------------------	--------------------------	--------------------------

„Údržba a opravy památníků na katastru města”	-		-	
---	---	--	---	--

Opatření: „Folklorní tradice”	Od - do	Odpovědnost	Náklady (tis. Kč)	Zdroj financování
--------------------------------------	----------------	--------------------	--------------------------	--------------------------

„Podporovat finančně i materiálně místní folklorní soubory”		-		-
---	--	---	--	---

„Zajišťovat propagaci folklorních akcí a folklorních tradic”		-		-
--	--	---	--	---

„Podporovat udržování zvyků a folklorních tradic”		-		-
---	--	---	--	---

Opatření: „Historie města”	Od - do	Odpovědnost	Náklady (tis. Kč)	Zdroj financování
-----------------------------------	----------------	--------------------	--------------------------	--------------------------

„Organizování výstav, vzpomínkových akcí a besed”		-		-
---	--	---	--	---

„Vydávání propagačních materiálů odkazujících i na historii města”		-		-
--	--	---	--	---

„Fotodokumentace, videozáznamy a jejich archivace”		-		-
--	--	---	--	---

„Péče o muzejní sbírky”		-		-
-------------------------	--	---	--	---

„Zajištění řádné archivace a evidence historických pramenů, fotografií atd.”		-		-
--	--	---	--	---

„Podpora digitalizace kronik”		-		-
-------------------------------	--	---	--	---

Opatření: „Kulturní akce”	Od - do	Odpovědnost	Náklady (tis. Kč)	Zdroj financování
„Pořádání tradičních kulturních akcí”			-	-
„Pořádání akcí na podporu rodiny ve spolupráci se ZŠ a MŠ” - den dětí			-	-
„Provoz kinokavárny”			-	-
„Pořádání akcí během kulturního léta na přírodním areálu”			-	-

Opatření: „Knihovna”	Od - do	Odpovědnost	Náklady (tis. Kč)	Zdroj financování
„Aktualizace a modernizace knihovního fondu”			-	-
„Pořádat aktivity pro seniory” - přednášky, kurzy atd.			-	-
„Pořádat besedy pro žáky MŠ a ZŠ”			-	-
„Pořádat besedy se spisovateli a osobnostmi různých oblastí”			-	-

Cíl: „Sport”

Sportovní činnost a pohybové volnočasové aktivity všeho druhu jsou základním předpokladem udržení zdravého a plnohodnotného životního stylu současné populace. Město bude i nadále vytvářet podmínky pro naplnění tohoto prioritního cíle.

Opatření: „Sportovní spolky, sdružení a veřejnost”	Od - do	Odpovědnost	Náklady (tis. Kč)	Zdroj financování
„Podpora sportovních spolků a sdružení ve městě”			-	-
„Podpora sportovní činnosti pro veřejnost”			-	-

Opatření: „Zázemí pro sport, sportovní hřiště a areály”	Od - do	Odpovědnost	Náklady (tis. Kč)	Zdroj financování
„Rozvoj sportovišť ve všech částech města tak, aby byla dostupná všem”		-	-	-
„Doplňovat inovované herní prvky do stávajících dětských hřišť”		-	-	-
„Koupaliště - rekonstrukce velkého a malého bazénu”		-	-	-
„Koupaliště - rekonstrukce chlorovny včetně stavebních úprav”		-	-	-
„Přístavba wellness zóny a plaveckého bazénu na sportcentru Želva”		-	-	-
„Přestavba zázemí fotbalového klubu” - rekonstrukce budovy šaten, komunikace, inženýrské sítě		-	-	-
„Rekonstrukce sportovní hala Želva” - rekonstrukce kotelny a rozvodů topení - rekonstrukce sociálních zařízení		-	-	-
„Víceúčelové hřiště v lokalitě Včelínek”		-	-	-
Cíl: „Životní prostředí”				

Opatření: „Sídlní zeleň”	Od - do	Odpovědnost	Náklady (tis. Kč)	Zdroj financování
„Údržba veřejné zeleně ve městě”		-	-	-
„Doplňování výsadb sídlní zeleně”		-	-	-
„Výsadba jedlého parku v Jarohněvicích”		-	-	-
„Dokončení projektu Revitalizace zeleně”		-	-	-

„Výsadba extenzivních sadů v lokalitě na Vrchním konci“

-

-

Opatření: „Větrná a vodní eroze, volná krajina“

Od - do	Odpovědnost	Náklady (tis. Kč)	Zdroj financování
---------	-------------	-------------------	-------------------

„Realizace prvků ÚSES v návaznosti na územní plán“

-

-

„Suché poldry a další protierozní a revitalizační opatření“

-

-

„Řešení problematiky přítoku Rumzovského járku“
- Včelínek, Rybníček

-

-

„Podpora činnosti včelařů a myslivců“

-

-

Opatření: „Hluk, odpady, ostatní“

Od - do	Odpovědnost	Náklady (tis. Kč)	Zdroj financování
---------	-------------	-------------------	-------------------

„Podporovat akci „Uklidme Dubňany““

-

-

„Likvidace černých skládek“

-

-

„Sběrný dvůr - celková rekonstrukce či nová výstavba“

-

-

Cíl: „Komunitní život“

Město chce zvyšovat zájem občanů o dění ve městě, informovanost a jejich spoluúčast na rozvoji města.

Opatření: „Informovanost občanů“

Od - do	Odpovědnost	Náklady (tis. Kč)	Zdroj financování
---------	-------------	-------------------	-------------------

„Vydávání zpravodaje Z radnice“

-

-

„Aktuální informace prostřednictvím kabelové televize, webových stránek města, Facebooku“

-

-

„Nákup informačních panelů“

-

-

Opatření: „Regionální spolupráce”

Od - do	Odpovědnost	Náklady (tis. Kč)	Zdroj financování
---------	-------------	-------------------	-------------------

„Účastnit se akcí pořádaných MAS Jižní Slovácko z. s. a DSO Mikroregionu Hodonínsko, aktivně se podílet na jejich organizaci a propagaci”

-

-

Cíl: „Sociální politika”**Opatření: „Podpora sociálních aktivit”**

Od - do	Odpovědnost	Náklady (tis. Kč)	Zdroj financování
---------	-------------	-------------------	-------------------

„Finanční příspěvek města na služby sociální péče a prevence využívané občany města v rámci systému sociálních služeb ORP Hodonín”

-

-

„Dům s pečovatelskou službou - rekonstrukce koupelen”

-

-

Cíl: „Doprava”

Město chce rozvíjet dopravní systém v maximální bezpečnosti bez negativních vlivů na životní prostředí a úroveň bydlení.

Opatření: „Komunikace”

Od - do	Odpovědnost	Náklady (tis. Kč)	Zdroj financování
---------	-------------	-------------------	-------------------

„Průběžně aktualizovat dopravní značení”

-

-

- dle potřeb provozu na komunikacích, včetně promítnutí schválených změn do pasportu komunikací

„Průběžně provádět údržbu a rekonstrukci povrchů komunikací”

-

-

„Lesní cesty - zpevněné povrchy”
- lesní cesty v okolí ZŠ

-

-

„Rekonstrukce panelových cest po jednotlivých úsecích
- Vrchní konec”

-

-

„Výstavba účelové komunikace Na Měrově”

-

-

„Rekonstrukce ulic 9. května a část ulice Františka Vlacha”	-	-
„Rekonstrukce komunikace v Jarohněvicích” od firmy Rigum po Kyjovský rádek	-	-
„Zefektivnění dopravního opatření na nejfrekventovanějších křižovatkách ve městě”	-	-

Opatření: „Cyklostezky, chodníky, Od - do Odpovědnost Náklady (tis. Kč) Zdroj financování parkovací místa”

„Dopravu cyklistů postupně převádět ze silnice na cyklostezky”	-	-
„Cyklostezka Horní huť - Milotice Šidleny” - v rámci našeho katastru	-	-
„Cyklostezka Dubňany - Ratíškovice”	-	-
„Rozšíření parkovacích ploch” - na ulici Josefa Chludila, Palackého, Sportovní, Mírová, U Močidel	-	-
„Rekonstrukce chodníků v havarijním stavu”	-	-
„Chodníky - ul. Nádražní”	-	-
„Chodníky - Jarohněvice”	-	-

Cíl: „Bezpečnost”

Město systematicky přijímá opatření pro zajištění bezpečného prostředí a dodržování zákonnosti.

Opatření: „Monitorovací kamerový Od - do Odpovědnost Náklady (tis. Kč) Zdroj financování systém”

„Rozšíření ostrahy objektů s kamerovým systémem”	-	-
--	---	---

Cíl: „Propagace města”

Město zlepšuje propagaci města a informovanost veřejnosti.

Opatření: „Zlepšení propagace města”	Od - do	Odpovědnost	Náklady (tis. Kč)	Zdroj financování
„Propagační materiály města”		-	-	
„Vytvořit informační panely o zajímavých místech”		-	-	

B.3 Podpora realizace programu

Realizace PRO

V programu rozvoje města jsou mimo cíle a opatření především stanoveny aktivity, které chce město v příštích letech realizovat. K jejich naplňování je však nutná efektivní spolupráce i jednotlivých aktérů, a to konkrétně obce, spolků, subjektů v obci a občanů.

Zajištění a naplňování PRO

Zajišťování naplňování programu bude mít na starosti zastupitelstvo města v čele se starostou/starostkou. Monitoring bude probíhat dle potřeb města, minimálně 1x za 2 roky a bude ho provádět zastupitelstvo. Při monitoringu se budou sledovat především nashromážděná data a informace, které pomohou k vyhodnocení průběhu realizace dílčích aktivit jednotlivých opatření a programových cílů.

Bude sledováno zejména:

- naplňování aktivit, které byly na daný rok plánovány,
- v případě jejich nerealizace důvody proč,
- vyhledávání a zajišťování zdrojů pro financování aktivit PRO a s tím spojená finanční náročnost,
- projednávání změn PRO,
- schvalování aktualizace PRO.

Při kontrole bude sledováno naplňování strategie a bude také vyhodnocováno, do jaké míry byly plánované záměry a aktivity skutečně realizovány a v případě, že nebyly, tak důvody, proč se tomu tak nestalo. Současně bude nutné i přehodnocení každého ze záměrů, zhodnocení potřebnosti jejich realizace a případně možnost provést změny.

Zveřejnění PRO

Dokument bude zveřejněn na webu OBCEPRO (Program rozvoje obce), webových stránkách města a zároveň bude přístupný k nahlédnutí v listinné podobě na městském úřadě.

Aktualizace PRO

Tento strategický dokument je dokumentem, který je potřeba aktualizovat v závislosti na průběhu realizace jeho částí. Každé změny a aktualizace budou schváleny na zasedání zastupitelstva města. Dokument bude vždy zveřejněn na internetových stránkách města.

Financování PRO

Město Dubňany předpokládá financování prostřednictvím vhodných dotačních titulů, ať už ze strany kraje, státního rozpočtu nebo prostředků EU.

Použité zdroje

Internetové zdroje:

- Program rozvoje obcí: <http://www.obce.pro.cz/>
- Webová stránka města Dubňany: <http://www.dubnany.eu/>
- Český statistický úřad: <http://www.czso.cz/>
- Mapový portál: <http://www.mapy.cz/>
- Města a obce ČR: <https://regiony.kurzy.cz/>
- Informační portál ministerstva financí: <https://www.mfcr.cz/>
- Národní památkový ústav: <https://www.pamatkovykatalog.cz/>
- Webová stránka knihovna Dubňany: <https://knihovnadubnany.webk.cz/>
- Silniční a dálniční síť v ČR: <https://geoportal.rsd.cz>
- Wikipedia, stránka Dubňany: <https://cs.wikipedia.org/>
- Webová stránka Charita Hodonín: <https://www.hodonin.charita.cz/>
- Regionální informační servis: <https://www.risy.cz/>
- Česká společnost ornitologická: <https://www.birdlife.cz/>
- Turistika: <https://www.turistika.cz/>

Další zdroje:

- Knižní publikace: Dubňany, minulost a současnost moravskoslováckého města, rok vydání 1999, vydavatel MěÚ Dubňany
- Územní plán města Dubňany – Textová část odůvodnění, 09/2019, ateliér H.arch projekt s.r.o., Ing. arch. Lenka Holoušová Pecuchová

Seznam tabulek, obrázků, grafů a zkratk

Tabulka č. 1: Obyvatelstvo podle nejvyššího ukončeného vzdělání, rok 2011.....	10
Tabulka č. 2: Obyvatelstvo města Dubňany podle národnosti, rok 2011.....	11
Tabulka č. 3: Spolková činnost ve městě Dubňany.....	12
Tabulka č. 4: Podnikatelské subjekty v Dubňanech podle převažující činnosti.....	13
Tabulka č. 5: Podnikatelské subjekty podle právní formy, rok 2019.....	14
Tabulka č. 6: Podnikatelské subjekty podle počtu zaměstnanců, rok 2018.....	15
Tabulka č. 7: Obyvatelstvo podle ekonomické aktivity, rok 2011.....	17
Tabulka č. 8: Dopravní zatížení komunikací v roce 2016.....	20
Tabulka č. 9: Počet bytů a domů v roce 2011.....	22
Tabulka č. 10: Celková vybavenost města.....	24
Tabulka č. 11: Výkon státní správy.....	39
Graf č. 1: Dlouhodobý vývoj počtu obyvatel a domů ve městě Dubňany.....	8
Graf č. 2: Složení obyvatel města Dubňany k 31.12.2019.....	8
Graf č. 3: Věková struktura obyvatelstva k 31.12.2019	9
Graf č. 4: Věkové složení města Dubňany k 31.12.2019	10
Graf č. 5: Vzdělanostní struktura obyvatel města Dubňany v roce 2011.....	10
Graf č. 6: Pohyb obyvatel ve městě Dubňany od roku 2014.....	11
Graf č. 7: Podnikatelské subjekty v Dubňanech podle převažující činnosti, rok 2019.....	14
Graf č. 8: Podíl nezaměstnaných osob v % ve městě Dubňany za období 2010-2019.....	16
Graf č. 9: Celkové příjmy města Dubňany v roce 2020.....	41
Graf č. 10: Celkové výdaje města Dubňany v roce 2020.....	41
Graf č. 11: Meziroční vývoj rozpočtu města Dubňany od roku 2010 do roku 2020.....	42

Obrázek č. 1: Katastrální území města Dubňany.....	3
Obrázek č. 2: Vlakové nádraží.....	5
Obrázek č. 3: Areál sklárny a konzervárny.....	6
Obrázek č. 4: Symboly města.....	7
Obrázek č. 5: Základní škola Dubňany	25
Obrázek č. 6: Mateřská škola I Dubňany.....	26
Obrázek č. 7: Mateřská škola II Dubňany.....	27
Obrázek č. 8: Základní umělecká škola Dubňany.....	27
Obrázek č. 9: Zdravotní středisko Dubňany.....	28
Obrázek č. 10: Kulturní dům a Městský úřad Dubňany.....	30
Obrázek č. 11: Kulturní a informační centrum Dubňany.....	30
Obrázek č. 12: Turistická známka města Dubňany.....	30
Obrázek č. 13 a č. 14: Knihovna Dubňany.....	31
Obrázek č. 15 a č. 16: Kostel sv. Josefa Dubňany.....	32
Obrázek č. 17: Sportcentrum Želva Dubňany.....	33
Obrázek č. 18: Fotbalové hřiště Dubňany – umělý povrch.....	33
Obrázek č. 19 a č. 20: Koupaliště Dubňany.....	34
Obrázek č. 21 a č. 22: Cyklostezka Mutěnka.....	35
Obrázek č. 23: Jarohněvický rybník – splav.....	36
Obrázek č. 24: Řeka Kyjovka.....	36
Obrázek č. 25: Hlaváček Jarní.....	37
Obrázek č. 26: Plicník úzkolistý.....	37
Obrázek č. 27: Ptačí park Kosteliska.....	38
Obrázek č. 28: Bukač velký	38
Obrázek č. 29: Organizační struktura – Městský úřad Dubňany.....	40