




PROGRAM ROZVOJE OBCE DUBNO



Obec Dubno

**NA OBDOBÍ
2021–2026**

schválený usnesením Zastupitelstva obce Dubno č. 63.9 Program rozvoje obce Dubno ze dne

13.12.2021

ÚVOD

Program rozvoje obce Dubno je dokument, v němž jsou zakotveny rozvojové priority obce Dubno. Dokument formuluje představy o budoucnosti obce a navrhuje způsoby, jak těchto představ dosáhnout. Dokument je zpracován dle finančních možností obce, kdy jednotlivé cíle a projekty jsou navrženy tak, aby mohly být realizovány v průběhu platnosti dokumentu.

Představitelé obce vnímali priority i před vypracováním tohoto dokumentu. Ve zpracování Programu rozvoje obce na období 2021-2026 vidí efektivnější plánování dílčích úkolů a řízení obce a v lepším využívání finančních prostředků z vlastního rozpočtu i dostupných dotací. Tento dokument jim napomůže k detailnímu a také dlouhodobějšímu plánování a řízení rozvoje obce.

Přípravy podkladů pro zahájení prací na dokumentu probíhaly od října 2021, kdy zaměstnanci Dobrovolného svazku obcí ORP Příbram osobně se starostou obce Dubno jednali o vhodnosti nastavení projektů a priorit pro rozvoj obce. Do tvorby dokumentů byli zapojeni nejen představitelé obce, ale i důležitým faktorem pro kvalitní nastavení cílů bylo zapojení veřejnosti – občanů obce.

Zpracovatelé spolu s vedením obce se snažili zachytit, co nejvíce požadavků od občanů na to, aby vytvořili podmínky pro spokojený a plně fungující život v jejich obci. Zapojení občanů probíhalo formou dotazníků.

Metodické vedení vzniku dokumentu bylo využito z projektu Elektronická metodická podpora tvorby rozvojových dokumentů obcí z Ministerstva pro místní rozvoj ČR.

Obsah

ÚVOD.....	2
Obsah	3
A. ANALYTICKÁ ČÁST	7
<hr/>	
.....	7
A. 1. Charakteristika obce	7
1. Území.....	7
1.1. Poloha obce	7
1.2. Historie obce.....	8
1.3. Nemovité kulturní památky	11
2. Obyvatelstvo.....	12
2.1. Demografická situace v obci.....	12
2.2. Sociální situace v obci	21
2.3. Spolková, osvětová a informační činnost	22
3. Hospodářství	23
3.1. Ekonomická situace v obci.....	23
<i>Charakter hospodářství v obci</i>	23
<i>Struktura podnikatelských subjektů působících v obci</i>	28
<i>Pozemkové úpravy v obci</i>	33
<i>Komerční služby v obci, chybějící komerční služby v obci</i>	33
<i>Rekreace</i>	34
3.2. Trh práce.....	36
<i>Obyvatelé v aktivním věku</i>	36
4. Infrastruktura	40

4.1. Technická infrastruktura.....	40
4.2. Dopravní infrastruktura	43
<i>Silniční doprava</i>	<i>43</i>
<i>Místní komunikace</i>	<i>43</i>
<i>Železniční doprava.....</i>	<i>43</i>
<i>Parkování.....</i>	<i>43</i>
<i>Dopravní obslužnost</i>	<i>43</i>
5. Vybavenost obce	45
5.1. Bydlení	45
5.2. Školství a vzdělávání	51
5.3. Zdravotnictví a sociální péče	53
5.4. Sport a volnočasové aktivity.....	60
6. Životní prostředí	61
Popis krajinného rázu	61
Sídelní zeleň.....	62
Struktura využití půdy	62
Ochrana před povodněmi	63
Územní systém ekologické stability	65
Staré ekologické zátěže	65
Dobývání nerostů	67
Prostupnost krajiny	68
Radonová problematika	68
7. Správa obce	69
7.1. Základní charakteristika správy obce	69
7.2. Obecní úřad a kompetence obce	69

7.3.	Důvod a způsob založení	70
7.4.	Organizační struktura	70
7.5.	Správní činnost, které obec vykonává	70
7.6.	Organizace zřizované obcí	70
7.7.	Bezpečnost.....	70
7.8.	Vnější vztahy a vazby	70
7.9.	Stav majetku v roce 2021	71
7.10.	Srovnání struktury rozpočtových příjmů k 31.08.2021 a rozpočtové hospodaření v období 2010-2018	75
	Výdaje v roce 2021	75
A. 2.	Východiska pro návrhovou část	78
1.	SWOT ANALÝZA.....	78
2.	DOTAZNÍKOVÉ ŠETŘENÍ	81
3.	KOMUNITNÍ PROJEDNÁNÍ.....	95
4.	SWOT analýza.....	96
B.	NÁVRHOVÁ ČÁST	98
<hr/>		
	98
B. 1.	Vazba na strategické dokumenty.....	98
B. 2.	Strategická vize	100
B. 3.	Cíle, opatření a aktivity	100
B. 4.	Zásobník aktivit	111
B. 5.	Podpora realizace programu.....	112
	Způsob realizace Programu rozvoje obce Dubno	112
	Monitoring realizace Programu rozvoje obce Dubno	112
	Způsob financování Programu rozvoje obce Dubno	112

	Způsob aktualizace Programu rozvoje obce Dubno.....	112
B. 6.	Seznam použitých grafů v Rozvojovém dokumentu obce Dubno	113
B. 7.	Seznam použitých tabulek v Rozvojovém dokumentu obce Dubno	114
B. 8.	Zkratky použité v dokumentu:	116
B. 9.	Seznam zdrojů a použitá literatura	117

A. ANALYTICKÁ ČÁST

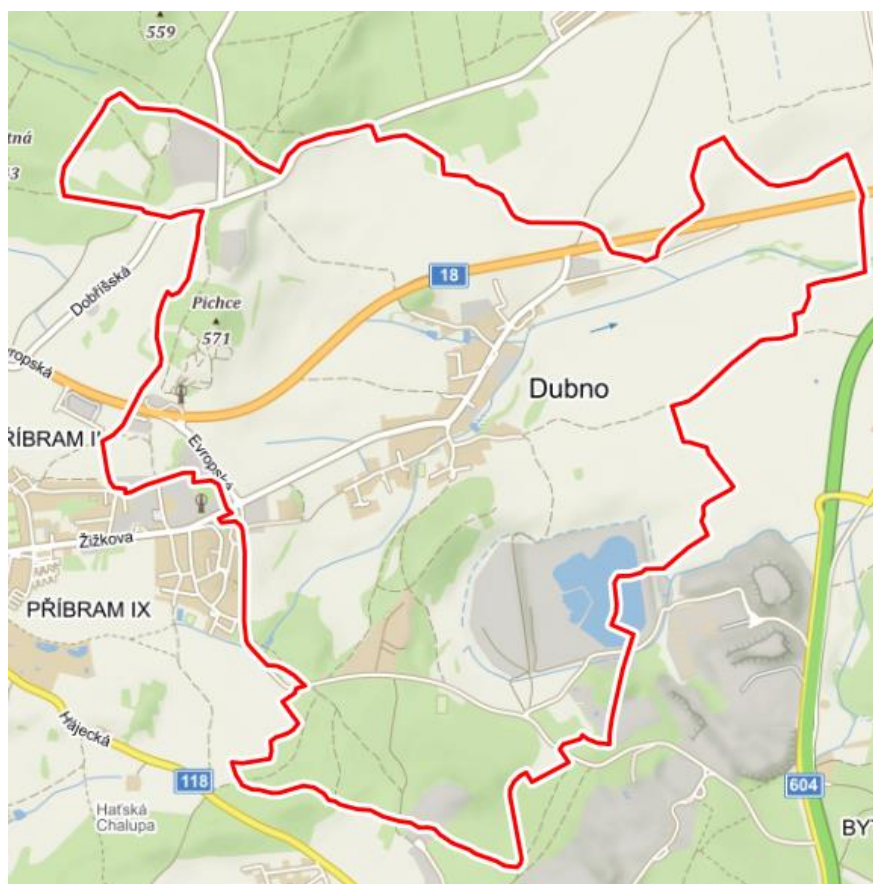
A. 1. Charakteristika obce

Středočeská obec Dubno se nachází 2 km před městem Příbram, podél nového přivaděče I/18 vedoucí směrem od Prahy v údolí říčky Kocáby, která pramení přímo v katastru obce. V současnosti žije v obci 332 obyvatel (stav k 01.01.2021). Od roku 1990 je obec Dubno opět samostatná, před tím v roce 1975 byla připojena k městu Příbram a byla jeho územní součástí. Obec Dubno je zcela zasíťovaná s funkční kanalizací a plynifikací včetně nové hlavní asfaltové komunikace. V roce 2015 bylo vybudováno nové propojení vodovodního řádu s Novou Hospodou. V současné době je Dubno žádanou lokalitou a rozrůstá se o nové rodinné domy.

1. Území

1.1. Poloha obce

Kartogram č. 1. Katastrální území obce Dubno



zdroj: www.mapy.cz

1.2. Historie obce

První písemná zmínka o obci pochází z roku 1298, kdy biskup Řehoř přiznal příbramskému plebánovi Vojslavovi právo vybírat desátky z příjmu biskupského důchodu v Příbrami – Dubně, také však v Tisové, Kozičíně i jinde. Dubno bylo jednou z obcí, které patřily arcibiskupskému panství příbramskému. Obec měla ohrazení i bránu, kudy vedla [Zlatá stezka](#) směrem na Příbram a dále do jižních Čech.

V roce 1850 došlo ke změně správního systému: byly zrušeny dosavadní kraje a panství a zřízeny soudní okresy, které se staly nejnižší jednotkou územní správy (a existovaly s malými změnami až do roku 1949). Soudní okresy byly orgány správy justiční i finanční. Vždy dva či tři byly sdruženy v okres politický – politické okresy se časem měnily, měnil se i počet místních obcí vzájemným slučováním či naopak osamostatňováním.

V letech 1850–1855 existoval v rámci Pražského kraje politický okres Příbram (se soudními okresy Příbram a Dobříš), v letech 1855–1868 byl okres Příbram i Dobříš současně okresem soudním i politickým, v letech 1868–1948 se obnovil původní stav z r. 1850 (i když k jistým změnám došlo v letech 1939–1945). V letech 1850–1855 existovala okresní hejtmanství, pak do r. 1868 okresní úřady, poté do r. 1919 znovu okresní hejtmanství a konečně opět okresní úřady.

Pro zajímavost zde uvádíme informace o živnostech, které ve vsi Dubno (620 obyvatel) byly evidovány v roce 1932: holič, 3 hostince, jednatelství, kolář, kovář, 2 krejčí, 2 obuvníci, pekař, 4 rolníci, obchod se smíšeným zbožím, spořitelní a záložní spolek pro Dubno, tesařský mistr, trafika, truhlář.

Později, v roce 1960, vzniklo nové krajské zřízení. Radikální reformou (podle zákona č. 36 Sb. ze dne 9. 4. 1960 s platností 1. 7. 1960) vznikl nový okres Příbram jako jihozápadní část Středočeského kraje – zahrnoval dosavadní okresy Příbram, Dobříš a Sedlčany i některé části dosavadních okresů jiných. V průběhu času se měnil význam některých míst – vlastně pouze Příbram si podržela svou důležitost (jako sídlo správních orgánů, jako privilegii obdařené královské horní město, i pro svou spjatost s mariánským poutním místem Svatá Hora). Jiná městečka či místa naopak svého významu pozbyla – jedním z nich bylo i Dubno (které bylo po určitou dobu dokonce součástí vsi Nová Hospoda, v jiné době naopak Nová Hospoda patřila k obci Dubno, její osudy však byly později odlišné).

V letech 1850–1949 měl soudní okres Příbram 42 osad a obcí. Do roku 1850 však např. dvě osady Dubno nejbližší k Příbrami nespádaly: Bytíz byl enklávou panství Lhota, patřícího Františku knížeti Colloredo-Mansfeldovi, a Dubenec enklávou panství Milín, patřícího ústavu šlechtičen na Hradě pražském. Církevně spadalo Dubno – spolu s dalšími osmi obcemi – k děkanství (a vikariátu) Příbram (v roce 1298 je např. Dubno jmenováno v potvrzení biskupa Řehoře, jímž stvrdil faráři Vojslavovi v Příbrami desátky na některých vesnicích). Škola byla založena v obci Dubno v r. 1866 a existovala do r. 1953. V roce 1922 byl v obci Dubno založen Podpůrný spolek občanský (trval do r. 1953), v letech 1906–1918 tu existovalo vodní družstvo a v letech 1908–1949 kampelička.

Původ jména "Dubno" odvozuje J. V. Bezděka (viz "Jak vznikla jména osad na Příbramsku") od charakteru lesnaté krajiny (podobně jako Dubenec, Dubová hora atd.). Dodává, že r. 1298 se uvádí název "Duben" (r. 1379 patřila ves Dubno ke hradu příbramskému), r. 1390 název "Dubna" a od r. 1555 "Dubno". (Uvádí rovněž, že název "Dubenec" vznikl zdrobněním jména Dubno – osadu Dubenec vysadil právem německým Štěpán z Tetína, r. 1555 připadal Dubenec ke hradu Karlštejn.)

Doba vzniku se udává podle první historicky známé písemné zmínky o obci: pro Dubno uvádí Retrospektivní lexikon obcí ČSFR rok 1298 - neuvádí však pramen. Oním pramenem je právě výše zmíněné potvrzení biskupa Řehoře. Uvádí však počty obyvatel: roku 1869–485 obyvatel, 1900–766 obyvatel, 1930–597, 1950–505, 1961–164, 1970–239, 1980–243, 1991–209. (Ottův slovník naučný uvádí pro rok 1890 v obci Dubno jako části vsi Nová Hospoda: 76 domů, 635 obyvatel, trojtřídní škola, cihelna.) Od roku 1900 tedy počet obyvatel postupně klesá. Okresní oddělení Českého statistického úřadu ("Obce v číslech", 1991) pro obec Dubno uvádí v kapitole "Vývoj občanské a technické vybavenosti" srovnání z roku 1976 a 1990: nákupní středisko 0, prodejna smíšeného zboží 1–1, prodejna potravin a průmyslového zboží 0, pojízdná prodejna 1–1, restaurace (hostinec) 1–1, ubytovací zařízení 0, provozovna služeb 0, sběrna oprav 0, tělocvična 0, sportovní hřiště (koupaliště) 1–1.

Nejstarší dochovaný soupis obyvatel obce Dubno je z roku 1875. První (zachovaný) díl kroniky obce zachycuje léta 1938–1958, druhý díl je však (podobně jako další materiály, předané městu Příbram v době, kdy Dubno k městu připadlo) zřejmě nenávratně ztracen. (Zničena byla – naprostým nepochopením významu – rovněž řada historických materiálů v době, kdy se

likvidovala škola, a objekt koupil soukromý zájemce.) Uvedme alespoň některé dosažitelné údaje.

V roce 1938 byl katastr obce 625 ha (podle vojenského měření z r. 1925), obec měla 113 popisných čísel (Dubno 69, Nová Hospoda 44).

Činné spolky: Místní osvětová komise, Sbor dobrovolných hasičů založený r. 1888, Podpůrný spolek. Kampelička byla založena 24. 5. 1908: měla 14 členů, předsedou správního výboru byl Ant. Bezouška, úroky vkladů byla 4 %, úroky půjček 5 %. Činnost skončila v r. 1949. (Doklady o činnosti kampeličky jsou nyní v centrálním archivu Čs. spořitelny v Praze.) V témže roce proběhly volby do sněmu Království českého za obce venkovského okresu soudního Příbram. V letech 1938–1958 tedy kronika uvádí více či méně (podle dnešního hodnocení) důležité události místní i celostátní. Uvádí počasí, někdy počty nezaměstnaných, počet svazků v obecní knihovně, živelní pohromy, někdy výši obecního rozpočtu (např. r. 1939 - 66 650 K), výtěžky z obecních lesů, jména zemřelých i narozených, požáry, "poměry bezpečnostní, poměry školní, zdravotní, lidopisné, náboženské", ba i nehody.

Prvním kronikářem byl 7. 6. 1936 ustanoven řídící učitel Karel Štamberg, který kroniku obce založil. V roce 1947 dochází přípis ONV v Příbrami o sloučení Nové Hospody s Příbramí.

V roce 1949 byla v přízemí školy zřízena svatební síň. V roce 1958 veřejná knihovna obsahuje 972 svazků, 14 čtenářů. Dne 10. listopadu 1946 byla v obci Dubno zřízena mateřská škola, rok na to, v květnu 1947 postaven (podle návrhu učitele Jaroslava Míky) pomník obětem světové války, v roce 1950 byla otevřena svatební síň. Další podrobnější zprávy o obci však nemáme: jak už jsme se zmínili, poté, co v roce 1975 připadlo rozhodnutím orgánů Dubno k Příbramí, musela být "do města" předána i kronika a ta se dodnes obci nevrátila.

Zdroj: Obec Dubno, www.obecduno.cz

1.3. Nemovitě kulturní památky

Památky a budovy ani lokality typu kulturního dědictví se v katastru obce Dubno nenacházejí. Přímo v obci Dubno se nachází sakrální památka. Drobná **sakrální památka** (z latinského sacer – „svatý“, „posvátný“) je spojena především s lidovou zbožností. Zahrnuje např. kapličky, návesní kaple, kříže, smírčí kříže, sochy, boží muka, svaté obrázky a skalní reliéfy s náboženskými motivy.

Tabulka č. 1. Přehled sakrálních staveb v obci Dubno

Popis	Lokalita
<u>Kaple v obci Dubno</u>	Střed obce

<https://www.drobnepamatky.cz/node/49716>

Stavba kapličky byla zahájena v roce 1893, kdy v témže roce byla také dokončena. V roce 1894 došlo ke vnitřní výzdobě.

V roce 2008 byla provedena výrazná rekonstrukce kapličky – zhotovena nová střecha včetně krovů, obnoveny vitráže v oknech a provedena venkovní fasáda ve stylu a barvách původní kapličky.



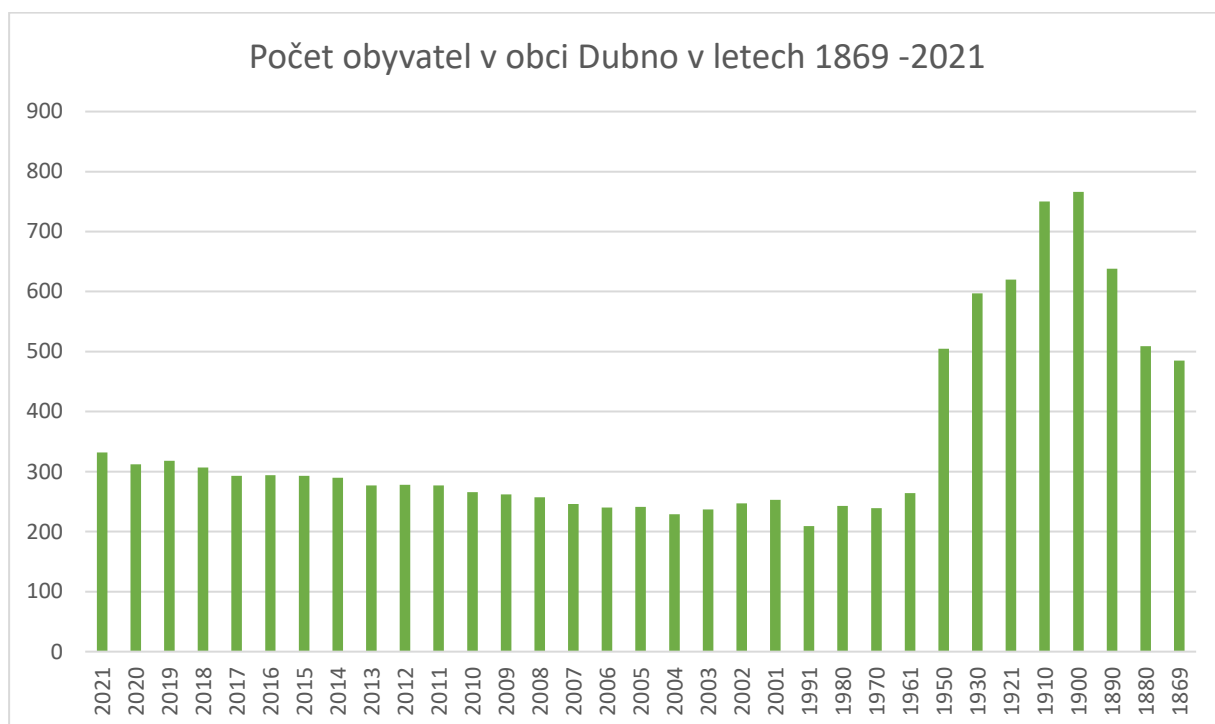
<https://www.drobnepamatky.cz/node/49716>

2. Obyvatelstvo

2.1. Demografická situace v obci

V současné době žije v obci Dubno 332 obyvatel (1.1.2021). Obytná zástavba je tradičního venkovského typu, který kromě areálu bývalého kravína není významným způsobem narušen a který je třeba udržet. Další rozvoj bydlení se orientuje mimo současné zastavěné území.

Graf .1. **Přehled počtu obyvatel v obci Dubno v letech 1869-2021**



Zdroj: ČSÚ, www.csu.cz

Výše uvedený graf znázorňuje přehled počtu obyvatel v letech 1869-2021. Je zde důležité uvést, že v obci byl zrušen v roce 1975 Místní národní výbor a obec byla převedena po Městský národní výbor Příbram. Obec se opět osamostatnila v roce 1990. To může být i vysvětlení poklesu počtu obyvatel v obci v roce 1991, kdy obec byla již samostatnou samosprávou. Od roku 2010 zaznamenáváme vzestup počtu obyvatel.

V následující tabulce je podrobnější přehled za období posledních 6 let, kdy v roce 2018 a 2019 nastává pokles obyvatel v obci.

Vzestup obyvatel v obci by mohl právě napomoci ke správnému rozvoji obce, všeobecně se zlepšující se ekonomické situace a s tím související zvýšený zájem o vlastní řešení bytové situace. Poloha obce v těsné blízkosti Příbrami a připravenost území by mohla právě proto podnítit poněkud větší nárůst výstavby RD.

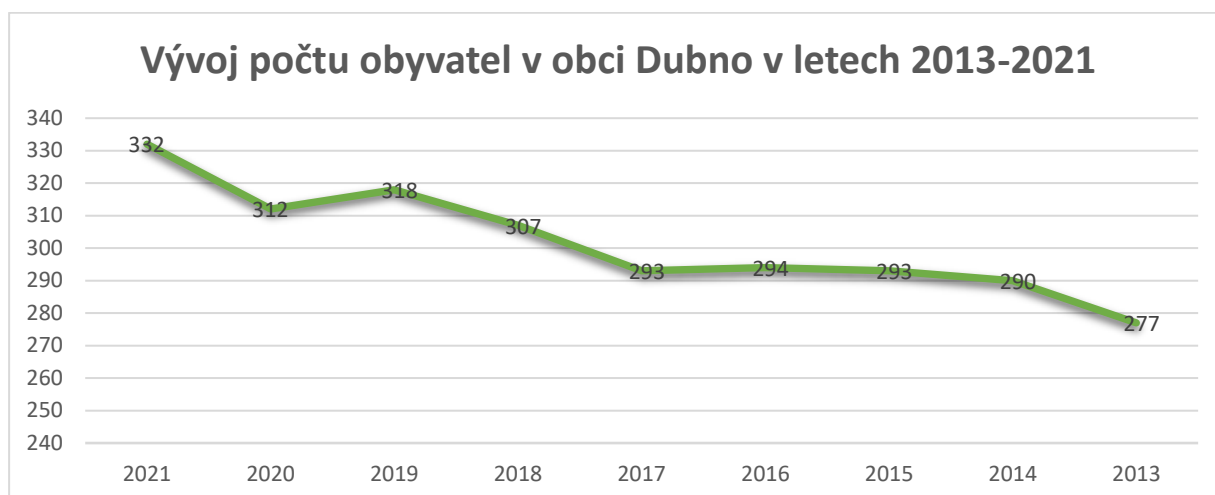
Tabulka č. 2. Vývoj počtu obyvatel v obci Dubno v letech 2002-2021

Rok	Střední stav obyvatel	Živě narození	Zemřelí	Přistěhovalí	Vystěhovalí	Přírůstek (úbytek)			Sňatky	Rozvody	Potraty
						přirozený	stěhováním	celkový			
2020	319	3	1	29	11	2	18	20	3	1	-
2019	317	2	5	6	9	-3	-3	-6	-	-	-
2018	307	4	1	21	7	3	14	17	1	-	-
2017	293	2	1	21	6	1	15	16	1	2	-
2016	294	5	8	8	15	-3	-7	-10	1	2	-
2015	293	3	3	7	3	-	4	4	-	1	-
2014	290	2	2	17	4	-	13	13	1	1	1
2013	277	3	4	-	2	-1	-2	-3	1	-	2
2012	278	5	1	6	3	4	3	7	-	-	-
2011	277	-	1	2	6	-1	-4	-5	-	1	3
2010	266	4	2	14	10	2	4	6	2	2	1
2009	262	1	1	8	7	-	1	1	3	-	-
2008	257	4	1	17	11	3	6	9	-	-	2
2007	246	3	2	12	7	1	5	6	-	-	2
2006	240	-	1	12	3	-1	9	8	3	-	-
2005	241	-	4	17	9	-4	8	4	3	-	-
2004	229	3	1	10	9	2	1	3	-	2	-
2003	237	3	4	1	8	-1	-7	-8	1	-	-
2002	247	2	2	-	10	-	-10	-10	-	1	1

Zdroj: ČSÚ, www.csu.cz

Tabulka č. 2 udává statistická data, kdy můžeme názorně vidět vzestup počtu obyvatel ve sledovaném období. Přehledně znázorňuje přirozený úbytek a přirozený přírůstek (narození x zemřelí) a mechanický úbytek a přírůstek (vystěhovalí x přistěhovalí). Přírůstek v obci je hlavně ovlivněn výrazným migračním přírůstkem v období (2016-2020). V roce 2019 došlo ke stagnaci přistěhovalých osob a výsledek celkového migračního přírůstku se dostal do záporných hodnot. Co se týká emigrace (vystěhovalých osob) můžeme v tomto roce zaznamenat 9 osob. Vývoj počtu obyvatel v obci Dubno od roku 2002 výrazně stoupá, což znázorňuje i následující graf č. 2. Od roku 2016 stagnuje na hranici 450 obyvatel a v roce 2018 se opět dostává pod hranici 450. K mírnému poklesu počtu obyvatel dochází pouze v roce 2020, naproti tomu již v první polovině roku 2021 je zaznamenán výrazný vzestup počtu obyvatel v obci Dubno.

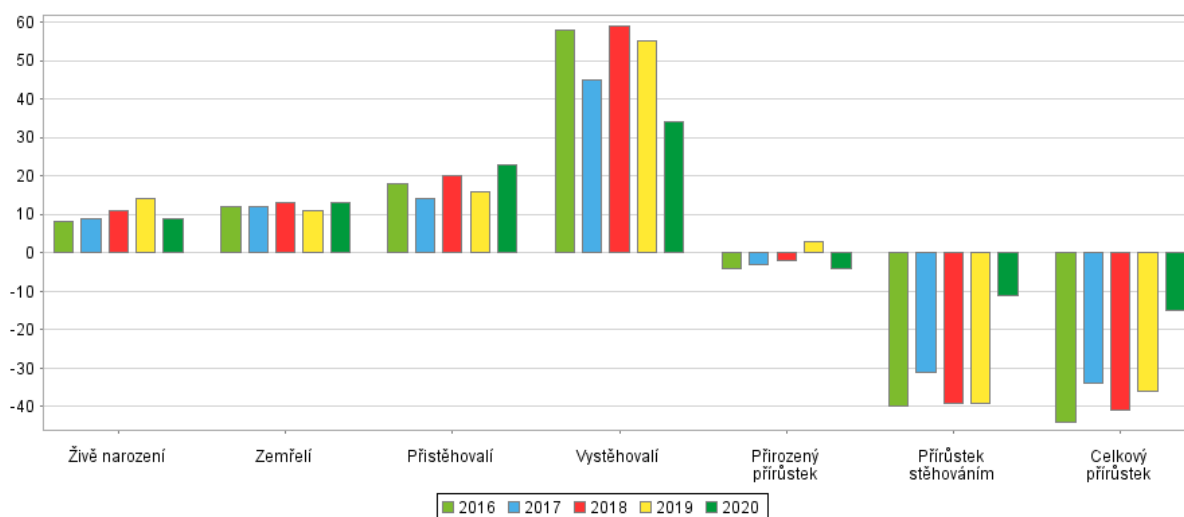
Graf .2. **Vývoj počtu obyvatel v obci Dubno v letech 2007–2018**



Zdroj: ČSÚ, www.csu.cz

Následující graf č. 3 znázorňuje základní demografické údaje, přirozený a mechanický pohyb obyvatel v obci za období 2016-2020. Z grafu je patrné, že v roce 2019 celkový přírůstek zapříčiněný vystěhováním obyvatel se dostává do záporných hodnot.

Graf .3. **Pohyb obyvatel v obci Dubno v období 2016-2020**



Zdroj: ČSÚ, www.csu.cz

Pro přehlednější znázornění pohybu obyvatel v obci za posledních 5 let můžeme rozdělit jednotlivé věkové skupiny osob. V níže uvedené tabulce č. 3 jsou věkové skupiny rozděleny na muže a ženy, a to na tři věkové skupiny. Dále zde můžeme sledovat vývoj výše průměrného věku obyvatel v obci Dubno za posledních 5 let, kdy je zde patrný mírný vzestup hodnoty průměrného věku obyvatel v obci.

Tabulka č. 3. Počet obyvatel a věkové poměry v obci Dubno v období 2016-2020

		2016	2017	2018	2019	2020
Počet obyvatel celkem		285	301	318	312	332
v tom	muži	137	146	160	155	165
podle pohlaví	ženy	148	155	158	157	167
v tom	0-14	46	51	59	56	59
ve věku (let)	15-64	198	204	210	202	215
	65 a více	41	46	49	54	58
Průměrný věk		40,3	40,3	40,3	40,6	40,6

Zdroj: ČSÚ, www.csu.cz

Následující tabulka byla sestavena z diferenciací sociálně demografických charakteristik podle SLDB 2011 (resp. počet obyvatel ze SLDB 1991 a 2001) v rámci obvodu ORP Příbram je dokumentována výběrem ukazatelů obce Dubno se srovnáním s většími územními celky, a to se Středočeským krajem a Českou republikou.

Výsledky z posledního SLDB v roce 2021 doposud nejsou známy. Nejdříve budou k dispozici v lednu 2022 a budou do dokumentu doplněny v rámci jeho aktualizace.

Dle vybraných ukazatelů je v obci Dubno zaznamenána velká migrace obyvatel oproti větším územním celkům. Dále je zde patrný vysoký podíl obydlí v rodinných domech, a to 89 %. Tento ukazatel nám potvrzuje, že obytná zástavba je v tradičním venkovském typu.

Tabulka č. 4. Výběr demografických ukazatelů ze SLDB 2011 v obci Dubno

Vybrané ukazatele	Dubno	ORP Příbram (tis.)	Středočeský kraj (tis.)	Česká republika (tis.)
Počet obyvatel 1991	209	71	1113	10302
Počet obyvatel 2001	253	70	1122	10230
Počet obyvatel 2011	276	69	1289	10436
Index změny počtu obyvatel 2011/1991 (1991 = 100 %)	132,1	98,0	115,8	101,3
Podíl obyvatel ve věku 0-14 na celkovém počtu obyvatel (%)	14,4	14,5	16,5	15,0
Podíl obyvatel ve věku 65 a více let na celkovém počtu obyvatel (%)	13,3	17,3	16,3	17,4
Index stáří (počet os. 65+/ob. 0-14)	93,0	120,0	99,0	116,0
Podíl osob se vzděláním základním vč. Neukončeného (%)	16,3	18,5	16,9	17,6
Podíl osob s vysokoškolským vzděláním (%)	9,9	9,6	11,5	12,5
Podíl ekonomicky aktivních zaměstnaných (%)	25,7	32,6	29,8	32,2
Podíl domácností jednočlenných (%)	27,5	33,4	30,4	32,5
Podíl obydl. bytů v rodinných domech na obydl. byty celkem (%)	89,1	45,7	60,5	43,7
Podíl obyvatel v obydl. bytech s plynem zavedeným do bytu (%)	65,8	48,4	54,9	68,3

Zdroj: ČSÚ, www.csu.cz

Následuje graf s procentuálními ukazateli věkového složení obyvatel obce Dubno. Nejvíce je zde zastoupena skupina ženy ve věku nad 15 let, a to 51,2 % a následuje skupina muži ve věku nad 15 let s 48,8 %.

Věková kategorie do 15 let je zde zastoupena 21,2 %, z toho v počtu 31 mužů do 15 let a 27 žen do 15 let.

Graf .4. Věková struktura obyvatel obce Dubno k 1.1.2021



Zdroj: ČSÚ, www.csu.cz

Pro přehlednější vývoj počtu obyvatel a jeho věkového složení je uvedena následující tabulka, kde tyto ukazatele můžeme porovnat v období posledních 20 let. Zajímavým ukazatelem je průměrný věk obyvatel v obci Dubno, který ve sledovaném období stoupá.

Tabulka č. 5. Počet a věkové složení obyvatel v obci Dubno za období 2000-2020

Rok	Počet obyvatel celkem	v tom podle pohlaví		v tom ve věku (let)			Průměrný věk
		muži	ženy	0-14	15-64	65 a více	
2020	332	165	167	59	215	58	40,6
2019	312	155	157	56	202	54	40,6
2018	318	160	158	59	210	49	40,3
2017	301	146	155	51	204	46	40,3
2016	285	137	148	46	198	41	40,3
2015	295	144	151	48	203	44	40,5
2014	291	139	152	47	203	41	39,8
2013	278	135	143	40	201	37	40,1
2012	281	136	145	45	199	37	39,8
2011	276	135	139	38	202	34	40,3
2010	269	134	135	44	193	32	38,6
2009	263	138	125	39	196	28	38,7
2008	262	136	126	40	195	27	37,9
2007	253	125	128	37	189	27	38,5
2006	247	122	125	34	189	24	38,4
2005	239	119	120	39	177	23	37,7
2004	235	116	119	38	172	25	38,3
2003	232	112	120	39	167	26	38,4
2002	240	119	121	43	173	24	38,1
2001	250	121	129	47	176	27	37,6
2000	177	87	90	30	128	19	39,1

V následujícím přehledném grafu můžeme porovnat stárnutí obyvatelstva v obci Dubno v procentuálním porovnání v roce 2020.

Nejvíce je zde zastoupena věková kategorie 15-64 let a to 65 %, následuje věková skupina 0-14 s 18 %.

Nejméně je zde zastoupena věková skupina 65+ let s 17 %, pouze o 1 % má nižší zastoupení věková skupina 65 let a více.

Na základě celorepublikové statistiky je výše procenta podprůměrná, ale vzhledem k trendu stárnutí obyvatelstva v České republice lze předpokládat, že procento v dalších letech vzroste.

Graf .5. Věková struktura obyvatel obce Dubno v roce 2020

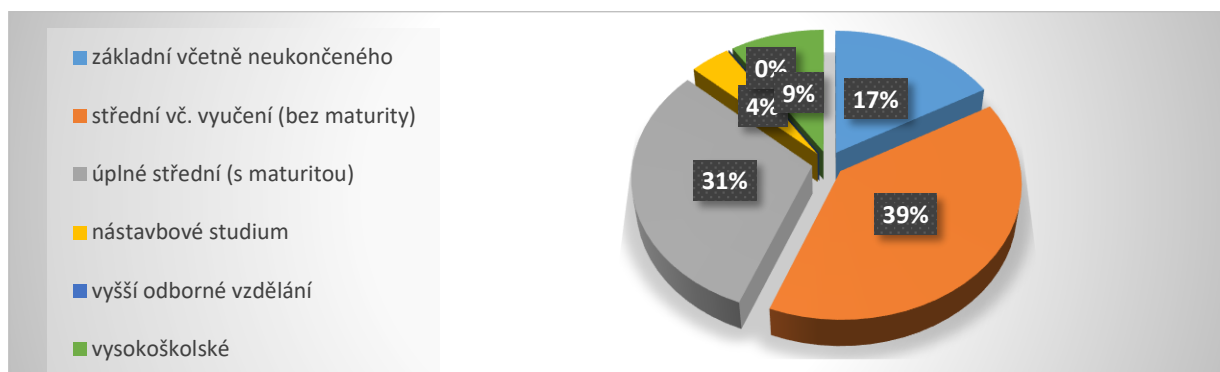


Zdroj: ČSÚ, www.csu.cz

Dalšími ukazateli v demografii obce jsou vzdělanostní struktura obyvatelstva, obyvatelstvo dle pohlaví a druhu pobytu, národnost a státní občanství obyvatel v obci Dubno. Poslední dostupné údaje jsou z roku 2011 na základě SLDB. Údaje ze SLDB v roce 2021 zatím nejsou dostupná a budou doplněna s aktualizací dokumentu.

Níže uvedená tabulka nám přehledně znázorňuje vzdělanostní strukturu obyvatelstva v obci Dubno v roce 2011 podle nejvyššího ukončeného vzdělání na základě SLDB. V tomto roce je nejvíce zastoupena vzdělanostní skupina obyvatelstva se středním vzděláním včetně vyučení (bez maturity) a to 39 %, následuje skupina, která ukončila vzdělání úplné střední (s maturitou) s 31 %. Nejméně je zde zastoupena skupina obyvatel, kteří ukončili vzdělání nástavbovým studiem, a to 4 %.

Tabulka č. 6. Obyvatelé obce Dubno podle nejvyššího ukončeného vzdělání dle SLDB v roce 2011



Zdroj: ČSÚ, www.csu.cz

Tabulka č. 7 uvádí údaje o obyvatelstvu obce Dubno v roce 2011 tak, jak byly uvedeny na základě SLDB na stránkách Českého statistického úřadu. V roce 2011 bylo v obci Dubno 275 obyvatel s trvalým pobytem, z toho 133 mužů a 142 žen.

Tabulka č. 7. Obyvatelstvo podle pohlaví a podle druhu pobytu v obci Dubno v roce 2011

Druh pobytu	Obyvatelstvo		z toho muži	z toho ženy
	celkem	v procentech		
s trvalým pobytem	275	99,00 %	133	142
s dlouhodobým pobytem	1	0,40 %	1	0
narození v obci obvyklého bydliště	91	33,00 %	50	41
bydlící před rokem ve stejné obci	224	81,20 %	116	108

Zdroj: ČSÚ, www.csu.cz

V následující tabulce je přehled obyvatel v obci Dubno v roce 2011 podle státního občanství. V obci Dubno v uvedeném roce žilo 97,80 % obyvatel se státním občanstvím České republiky. V roce 2011 bylo v obci 276 obyvatel, z toho 271 obyvatel vyplnilo požadovaný údaj, ze kterého vycházíme.

Tabulka č. 8. Obyvatelstvo podle státního občanství v obci Dubno v roce 2011

Státní občanství	Obyvatelstvo		z toho muži	z toho ženy
	celkem	v procentech		
Česká republika	270	97,80 %	130	140
Slovenská republika	0	0,00 %	0	0
Ostatní země EU	0	0,00 %	0	0
Nezjištěno	1	0,04 %	1	0

Zdroj: ČSÚ, www.csu.cz

V tabulce č. 9 je uveden přehled obyvatelstva obce v roce 2011 podle národností. I zde můžeme vidět, že tento údaj uvedlo 272 obyvatel z celkového počtu 276.

Národnostní menšiny jsou v obci zastoupeny pouze ze Slovenska, Ukrajiny a Moravy.

Tabulka č. 9. Obyvatelstvo podle národnosti v obci Dubno v roce 2011

Národnost	Obyvatelstvo		z toho muži	z toho ženy
	Celkem	v procentech		
	272	100,00 %	131	141
česká	214	78,70 %	99	115
moravská	1	0,40 %	1	0
slovenská	1	0,40 %	0	1
ukrajinská	3	1,10 %	2	1
maďarská	0	0,00 %	0	0
neuveďeno	53	19,40 %	29	24

Zdroj: ČSÚ, www.csu.cz

Posledním údajem v analýze demografie obyvatel v obci Dubno dle SLDB z roku 2011 je rozdělení obyvatelstva dle náboženství. Tento ukazatel znázorňuje níže uvedená tabulka.

Tabulka č. 10. Obyvatelstvo podle náboženské víry v obci Dubno v roce 2011

Náboženská víra	Obyvatelstvo		z toho muži	z toho ženy
	celkem	v procentech		
Obyvatelstvo celkem	273	100,00 %	134	139
Věřící – nehlásící se k žádné církvi ani náboženské společnosti	16	5,80 %	8	8
Věřící – hlásící se k církvi, náboženské společnosti	24	9,80 %	11	13
z toho:				
Církev římskokatolická	21	7,60 %	8	13
Pravoslavná církev v českých zemích	0	0,00 %	0	0
Církev československá husitská	3	1,10 %	1	2
Bez náboženské víry	112	40,60 %	58	54
Neuveďeno	121	43,80 %	57	64

Zdroj: ČSÚ, www.csu.cz

Z celkového počtu 276 obyvatel obce, kteří v roce 2011 vyplnili údaje na základě SLDB se 5,80 % hlásí k církvi či náboženské společnosti. V uvedených 5,80 % je nejvíce zastoupena Církev římskokatolická. Dalším údajem v tabulce je, že 40,60 % obyvatel je bez náboženské víry a 43,80 % obyvatel na tento údaj nevyplnilo.

2.2. Sociální situace v obci

Tabulka č. 11. Stav obyvatel k 01.01.2021 dle věkového složení obyvatelstva

	Celkem	Muži	Ženy
Počet obyvatel	332	165	167
z toho ve věku (let)			
0-14	59	31	28
15-64	215	108	107
65 a více	58	26	32
Průměrný věk (let)	40,6	39,2	42,1

Zdroj: ČSÚ, www.csu.cz

Tabulka nám přehledně znázorňuje věkové složení obyvatelstva k 1.1.2021. Nejvíce je zde zastoupena věková kategorie 15-64, a to 65 %. Tento ukazatel je velice příhodný dle dalších prognóz demografické křivky v obci. Nicméně je nutné přihlídnout k celkovému trendu stárnutí populace, kdy je předpoklad, že v následujících letech se procento produktivního obyvatelstva v obci bude snižovat. Potvrzuje nám to i počet obyvatel obce v kategorii 65 a více, která tvoří cca 17 % obyvatel obce.

Průměrný věk obyvatel obce Dubno je 40,6 let. Z údajů ČSÚ plyne, že průměrnému Čechovi je nyní 42 let. Před deseti lety byl přitom průměrný věk o dva roky nižší. Na základě této skutečnosti se průměrný věk obyvatel obce Dubno pohybuje pod hranicí průměrného věku v České republice.

V obci Dubno řeší sociální služby pro své příbuzné obyvatelé sami. Obec není aktivní v oblasti sociálních služeb.

2.3. Spolková, osvětová a informační činnost

SDH Dubno

Sbor dobrovolných hasičů Dubno byl založen 15. ledna roku 1988. Do sboru se přihlásilo 23 členů.

V roce 2018 mělo SDH Dubno 91 členů, z toho 49 mužů, 17 žen a 25 dětí. Výjezdová jednotka SDH Dubno měla 9 členů.

V současné době má v obci pozastavenou činnost jednotka JPO

V. Obec má smluvní vztah s JPO III Trhové Dušníky.



Bullets Poker Club o. s.

Spolek byl založen 19.09.2008. Jeho činnost je zařazena do kategorie činností ostatních organizací sdružujících osoby za účelem prosazování společných zájmů. Spolek zajišťuje pokerové turnaje pod záštitou Asociace českého pokeru.

3. Hospodářství

3.1. Ekonomická situace v obci

Charakter hospodářství v obci

V obci Dubno je většina obyvatel obce závislá na dojíždění za prací, nejčastěji do nejbližšího města Příbrami. Pracovní příležitosti obyvatelům obce také v omezeném počtu nabízí obchodní společnosti sídlící přímo v obci a místní soukromí podnikatelé. Na území obce Dubno se nachází také průmyslová provozovna B.N.V. s.r.o. – výrobce her a hraček ve velikostní kategorii 10-19 zaměstnanců.

V obci Dubno sídlí celkem 36 právnických osob, kterým bylo vydáno IČO a 11 právnických osob je evidováno jako zaniklé.

Dále je v obci Dubno vedeno 91 fyzických osob, které samostatně podnikají, z toho 2 živnosti již jsou zaniklé. V obci Dubno Úřad práce k 31.08.2021 evidoval 16 nabídek práce.

Tabulka č. 12. Podnikatelské subjekty v obci Dubno

Název obce: DUBNO	OSVČ	
	Název podnikatele	Adresa
Předmět činnosti		
Montáž, opravy, revize a zkoušky elektrických zařízení, silniční motorová doprava	Daniel Zárybnický	Dubno 42, 261 01 Dubno
Činnost účetních poradců, vedení účetnictví, vedení daňové evidence, kresličské práce	Ing. Hana Jíchová	Dubno 118, 261 01 Dubno
Poradenská a konzultační činnost, zpracování odborných studií a posudků, poskytování služeb pro zemědělství, zahradnictví, rybníkářství, lesnictví a myslivost, projektování pozemkových úprav, příprava a vypracování technických návrhů, grafické a kresličské práce	Petra Palusová	Dubno 61, 261 01 Dubno
Poskytování služeb pro zemědělství, zahradnictví, rybníkářství, lesnictví a myslivost, zpracování dřeva, výroba dřevěných, korkových, proutěných a slaměných výrobků, poskytování technických služeb,	Václav Bouška	Dubno 54, 261 01 Dubno
Provádění staveb, jejich změn a odstraňování, zprostředkování obchodu a služeb	Karel Šmatlák	Dubno 77, 261 01 Dubno
Zprostředkování obchodu a služeb, poradenská a konzultační činnost, zpracování odborných studií a posudků, reklamní činnost, marketing, mediální zastoupení, mimoškolní výchova a vzdělávání, pořádání kurzů, školení, včetně lektorské činnosti	Pavel Šnobl	Dubno 133, 261 01 Dubno
Služby v oblasti administrativní správy a služby organizačně hospodářské povahy, fotografické služby, zprostředkování obchodu a služeb	Martina Machovcová	Dubno 84, 261 01 Dubno
Vodoinstalatérství	Václav Pinc	Dubno 11, 261 01 Dubno
Šití oděvů a oděvních doplňků v rámci živnosti volné	Marie Šestáková	Dubno 63, 261 01 Dubno

Název obce: DUBNO	OSVČ	
	Název podnikatele	Adresa
Koupě zboží za účelem jeho dalšího prodeje a prodej v rámci živnosti volné	Alena Horáková	Dubno 16, 261 01 Dubno
Vodoinstalatéřství, provádění staveb, jejich změn a odstraňování, přípravné a dokončovací stavební práce, specializované stavební činnosti	Josef Bůzek	Dubno 66, 261 01 Dubno
Truhlářství, podlahářství, specializovaný maloobchod	Josef Hlávka	Dubno 78, 261 01 Dubno
Truhlářství, podlahářství	Milan Kubricht	Dubno 3, 261 01 Dubno
Opravy silničních vozidel, silniční motorová doprava	Josef Jech	Dubno 68, 261 01 Dubno
Truhlářství, podlahářství	Jiří Špindler	Dubno 29, 261 01 Dubno
Klempířství a oprava karoserií, balení vzduchovkového střeliva – diabolek	Zdeněk Černý	Dubno 60, 261 01 Dubno
Tlumočení v cestovním ruchu a překlady kromě děl literárních, vědeckých a uměleckých v anglickém jazyce, vyučování v oboru cizích jazyků	Iva Špindlerová	Dubno 29, 261 01 Dubno
Hostinská činnost	Martin Kubát	Dubno 12, 261 01 Dubno
Zprostředkovatelská činnost	Václav Hotový	Dubno 110, 261 01 Dubno
Koupě zboží za účelem jeho dalšího prodeje a prodej v rámci živnosti volné	Ludmila Slaboňová	Dubno 1, 261 01 Dubno
Dřevovýroba v rámci živnosti volné, maloobchod s použitým zbožím	Miloš Hlávka	Dubno 13, 261 01 Dubno
Poskytování služeb pro zemědělství, zahradnictví, rybníkářství, lesnictví a myslivost, Diagnostická, zkušební a poradenská činnost v ochraně rostlin	Daniela Wagnerová	Dubno 134, 261 01 Dubno
Hostinská činnost, koupě zboží za účelem jeho dalšího prodeje a prodej	Josef Slaboň	Dubno 1, 261 01 Dubno
Velkoobchod a maloobchod	Jitka Hlávková	Dubno 78, 261 01 Dubno
Správa a údržba nemovitostí	Květuše Pípalová	Dubno 20, 261 01 Dubno
Zprostředkování obchodu a služeb, Mimoškolní výchova a vzdělávání, pořádání kurzů, školení, včetně lektorské činnosti	Jitka Čermáková Šefčíková	Dubno 117, 261 01 Dubno
Poradenská činnost v oblasti společenských věd a rozvoje osobnosti	Mgr. Stanislava Steinerová	Dubno 76, 261 01 Dubno
Klempířství a oprava karoserií, pokrývačství, tesařství, Umělecko-řemeslné zpracování kovů, přípravné a dokončovací stavební práce, specializované stavební činnosti údržba motorových vozidel a jejich příslušenství atd.	Milan Špindler	Dubno 85, 261 01 Dubno
Specializovaný maloobchod	Anežka Pincová	Dubno 11, 261 01 Dubno
Poskytování služeb pro zemědělství a zahradnictví	Jitka Falcová	Dubno 71, 261 01 Dubno
Poskytování služeb pro zemědělství, zahradnictví, rybníkářství, lesnictví a myslivost	Jaroslav Falc	Dubno 71, 261 01 Dubno
Opravy silničních vozidel, klempířství a oprava karoserií, silniční motorová doprava	Miroslav Marášek	Dubno 124, 261 01 Dubno

Název obce: DUBNO	OSVČ	
Předmět činnosti	Název podnikatele	Adresa
Silniční motorová doprava, opravy silničních vozidel, Klempířství a oprava karoserií, přípravné a dokončovací stavební práce, specializované stavební činnosti, zprostředkování obchodu a služeb, pronájem a půjčování věcí movitých	Milan Pilous	Dubno 92, 261 01 Dubno
Zednictví, silniční motorová doprava, pořádání kulturních a hudebních akcí	Zdeněk Kubát	Dubno 12, 261 01 Dubno
Velkoobchod a maloobchod	Michaela Pucová	Dubno 60, 261 01 Dubno
Zednictví, přípravné a dokončovací stavební práce, specializované stavební činnosti, zprostředkování obchodu a služeb, realitní činnost, správa a údržba nemovitostí, pronájem a půjčování věcí movitých, poskytování technických služeb	Roman Kolář	Dubno 28, 261 01 Dubno
Velkoobchod a maloobchod	Jana Pazderníková	Dubno 135, 261 01 Dubno
Zednictví, přípravné a dokončovací stavební práce, specializované stavební činnosti	David Sedlatý	Dubno 58, 261 01 Dubno
Velkoobchod a maloobchod, prodej kvasného lihu, konzumního lihu a lihovin, hostinská činnost	Milan Vohradský	Dubno 15, 261 01 Dubno
Reklamní činnost, marketing, mediální zastoupení, překladatelská a tlumočnická činnost, mimoškolní výchova a vzdělávání, pořádání kurzů, školení, včetně lektorské činnosti	Štěpánka Chmelařová	Dubno 111, 261 01 Dubno
Konzultační a poradenská činnost v oblasti ekologie; koupě zboží	Ing. Libuše Škvorová	Dubno 93, 261 01 Dubno
Zednictví, provádění staveb, koupě zboží	Michal Sedlatý	Dubno 58, 261 01 Dubno
Obráběčství, slévárství, modelářství; vodoinstalatérství, topenářství	Miloš Chovanec	Dubno 127, 261 01 Dubno
Zprostředkování obchodu a služeb; poradenská a konzultační činnost, zpracování odborných studií a posudků, příprava a vypracování technických návrhů, grafické a kresličské práce	Ing. Miroslav Horák	Dubno 16, 261 01 Dubno
Zprostředkování obchodu a služeb	Iva Šmatláková	Dubno 77, 261 01 Dubno
Velkoobchod a maloobchod, prodej kvasného lihu, konzumního lihu a lihovin,	Drahomíra Mouchová	Dubno 55, 261 01 Dubno
Zprostředkování obchodu a služeb, realitní činnost, správa a údržba nemovitostí, přípravné a dokončovací stavební práce, specializované stavební činnosti	Ivo Oktábec	Dubno 113, 261 01 Dubno
Přípravné a dokončovací stavební práce, specializované stavební činnosti	Tomáš Bendl	Dubno 109, 261 01 Dubno
Velkoobchod a maloobchod	Antonín Pípal	Dubno 20, 261 01 Dubno
Poskytování technických služeb	Romana Kolářová	Dubno 5, 261 01 Dubno
Výroba pletařských výrobků	Ivo Oktábec	Dubno 113, 261 01 Dubno
Obchod se zvířaty určenými pro zájmové chovy, Výroba krmiv, krmných směsí, doplňkových látek a premixů, zprostředkování obchodu a služeb	Aneta Špindlerová	Dubno 85, 261 01 Dubno
Údržba motorových vozidel a jejich příslušenství, opravy silničních vozidel	Petr Patka	Dubno 28, 261 01 Dubno
Služby v oblasti administrativní správy a služby organizačně hospodářské povahy	Vnislav Pól	Dubno 70, 261 01 Dubno

Název obce: DUBNO		OSVČ
Předmět činnosti	Název podnikatele	Adresa
Architektonické a inženýrské činnosti a související technické poradenství, shromažďování, sběr a odstraňování odpadů, úprava odpadů k dalšímu využití	Ing. Zdeněk Jícha	Dubno 118, 261 01 Dubno
Hostinská činnost, pedikúra, manikúra, Pronájem a půjčování věcí movitých, obchod	Alena Váchová	Dubno 31, 261 01 Dubno
Zednictví	Zdeněk Světlý	Dubno 4, 261 01 Dubno
Zprostředkování obchodu a služeb, Poradenská a konzultační činnost, zpracování odborných studií a posudků, testování, měření, analýzy a kontroly	Pavel Kříž	Dubno 31, 261 01 Dubno
Zednictví	Antonín Pípal	Dubno 111, 261 01 Dubno
Zednictví, realitní činnost, správa a údržba nemovitostí	Václav Hnízdil	Dubno 111, 261 01 Dubno
Poradenská a konzultační činnost, zpracování odborných studií a posudků	Jitka Bůzková	Dubno 66, 261 01 Dubno
Ubytovací služby	Martina Vopičková	Dubno 137, 261 01 Dubno
Přípravné a dokončovací stavební práce, specializované stavební činnosti, zednictví	Zdeněk Světlý	Dubno 4, 261 01 Dubno
Provozování vodovodů a kanalizací a úprava a rozvod vody, přípravné a dokončovací stavební práce, specializované stavební činnosti, pronájem a půjčování věcí movitých	Václav Pinc	Dubno 11, 261 01 Dubno
Realitní činnost, správa a údržba nemovitostí, poskytování technických služeb	Jan Černoهورský	Dubno 91, 261 01 Dubno
Zprostředkování obchodu a služeb	Vojtěch Steiner	Dubno 76 261 01 Dubno
Poskytování software, poradenství v oblasti informačních technologií, zpracování dat, hostingové a související činnosti a webové portály, realitní činnost, správa a údržba nemovitostí, návrhářská, designérská, aranžérská činnost a modeling	Markéta Padevětová Tesková	Dubno 141, 261 01 Dubno
Opravy ostatních dopravních prostředků a pracovních strojů, ubytovací služby	Jaromír Novotný	Dubno 115, 261 01 Dubno
Výroba školních a kancelářských potřeb, kromě výrobků z papíru, výroba bižuterie, kartáčnického a konfekčního zboží, deštníků, upomínkových předmětů, poskytování software, poradenství v oblasti informačních technologií, zpracování dat,	Ing. Daniel Padevět	Dubno 141, 261 01 Dubno
Zprostředkování obchodu a služeb	Jana Mlčochová	Dubno 90, 261 01 Dubno
Opravy silničních vozidel, chov zvířat a jejich výcvik (s výjimkou živočišné výroby), výroba motorových a přípojných vozidel a karoserií, stavba a výroba plavidel	Radek Velechovský	Dubno 46, 261 01 Dubno
Zprostředkování obchodu a služeb	Monika Čermáková	Dubno 117, 261 01 Dubno
Velkoobchod a maloobchod, činnost účetních poradců, vedení účetnictví	Romana Ješínová	Dubno 138, 261 01 Dubno
Truhlářství, podlahářství, hostinská činnost, výroba, obchod a služby jinde nezařazené, Provozování kulturních, kulturně-vzdělávacích a zábavních zařízení,	Roman Novotný	Dubno 49, 261 01 Dubno

Název obce: DUBNO	OSVČ	
	Název podnikatele	Adresa
Poskytování technických služeb	Miloslav Hadač	Dubno 138, 261 01 Dubno
Přípravné a dokončovací stavební práce, specializované stavební činnosti	Vasyl Kaleta	Dubno 53, 261 01 Dubno
Zprostředkování obchodu a služeb	Josef Otta	Dubno 151, 261 01 Dubno
Výroba kovových konstrukcí a kovodělných výrobků, reklamní činnost, marketing, mediální zastoupení, provozování tělovýchovných a sportovních zařízení	Tomáš Čermák	Dubno 117, 261 01 Dubno
Zednictví, dokončovací stavební práce	Václav Bouška	Dubno 54, 261 01 Dubno
Výroba plastových předmětů v rámci živnosti volné	Alexandr Pryhodko	Dubno 107, 261 01 Dubno
Maloobchod v nespécializovaných prodejnách	Bc. Zdeněk Hrstka	Dubno 142, 261 01 Dubno
		Dubno 172, 261 01 Dubno
Opravy výrobků pro osobní potřebu a převážně pro domácnost	Martin Hlad	Dubno 173, 261 01 Dubno
Výroba, obchod a služby neuvedené v přílohách 1 až 3 živnostenského zákona	Klára Kroupová	Dubno 155, 261 01 Dubno
Architektonické a inženýrské činnosti a související technické poradenství	Martin Walter	Dubno 55, 261 01 Dubno
Maloobchod v nespécializovaných prodejnách	Drahomíra Hošková	Dubno 162, 261 01 Dubno
Výroba, obchod a služby neuvedené v přílohách 1 až 3 živnostenského zákona	Jaroslava Pithartová, Dis.	Dubno 33, 261 01 Dubno
Informační a komunikační činnosti, činnost reklamních agentur	Jiří Kolář	Dubno 137, 261 01 Dubno
Maloobchod v nespécializovaných prodejnách, ubytování	Martina Vopičková	Dubno

Zdroj: https://www.info.mfcr.cz/ares/ares_es.html.cz

V tabulce č. 12 uvádíme přehled 91 osob samostatně výdělečně činných, kteří jsou zaevidováni se sídlem v obci Dubno. Z uvedených podnikatelských subjektů se 4 řadí do kategorie zaměstnavatelů o velikosti s 1–5 zaměstnanci a 1 podnikatelský subjekt do kategorie zaměstnavatelů s 6–9 zaměstnanci.

V následující tabulce je uveden přehled podnikatelských subjektů – právnických osob, kterým bylo vydáno IČO, podnikají dle živnostenského zákona a nezanikly se sídlem v obci Dubno. Z právnických osob se nachází v obci Dubno 31 společností s ručením omezeným, 3 spolky, obec Dubno a pobočný spolek SH ČMS – Sbor dobrovolných hasičů. Celkem 36 podnikatelských subjektů, které jsou vedeny jako právnické osoby se sídlem v obci Dubno.

Struktura podnikatelských subjektů působících v obci

Tabulka č. 13. Právnícké osoby, kterým bylo vydáno IČO a nezanikly /osoby registrované

v RES/

Název obce: DUBNO	Právnícké osoby	
	Název podnikatele	Adresa
Pobočný spolek – autoklub	ASKO MOTOSPORT	Dubno, 261 01 Dubno
Silniční motorová doprava, opravy motorových vozidel, provozování čerpacích stanic s palivy a mazivy, pronájem a půjčení movitých věcí	AUTOPROFI s.r.o.	Dubno 121, 261 01 Dubno
Výroba plyšových a textilních hraček, panenek a jiných výrobků z textilu a plastů	B.N.V., spol. s r.o.	Dubno 108, 261 01 Dubno
Pronájem a leasing ostatních výrobků pro osobní potřebu a převážně pro domácnost, reklamní činnost, pronájem a správa vlastních nebo pronajatých nemovitostí, skladování, zprostředkování velkoobchodu, kompletační práce	B.I.C. servis s.r.o.	Evropská 125, 261 01 Dubno
Truhlářství, silniční motorová doprava, zprostředkování obchodu a služeb	B.I.C. Příbram s.r.o.	Dubno 62, 261 01 Dubno
Podpurné činnosti pro zemědělství a posklizňové činnosti, výroba elektronických součástek, konstrukčních kovových prvků, pronájem a leasing pro osobní potřebu, úklidové činnosti, nesespecializovaný velkoobchod	Baba Jaga s.r.o.	Dubno 28, 261 01 Dubno
Truhlářství, podlahářství, provádění staveb, jejich změn a odstraňování	BEKOLD s.r.o.	Dubno 26, 261 01 Dubno
Spolek	Bullets Poker Club s.r.o.	Dubno 21, 261 01 Dubno
Opravy silničních vozidel, zámečnictví, nástrojářství	DOLÁK s.r.o.	Evropská 126, 261 01 Dubno
Výroba ostatních plastových výrobků, Pronájem a leasing výrobků pro osobní potřebu a převážně pro domácnost	Easy Pex s.r.o.	Dubno 127, 261 01 Dubno
silniční motorová doprava, zprostředkovatelská činnost, cestovní kancelář	FALCO Příbram s.r. o	Dubno 38, 261 01 Dubno
Výroba hraček, figurek a výrobků z plastických hmot v rámci živnosti volné	FIGURAPLAST s.r. o	Dubno 107, 261 01 Dubno
Výroba kovových konstrukcí a jejich dílů, výroba elektrických zařízení	HKR Metall s.r.o.	Dubno 62, 261 01 Dubno
Tvůrčí, umělecké a zábavní činnosti, zprostředkování velkoobchodu v zastoupení	IL BAGNO spol. s r.o.	Dubno 136, 261 01 Dubno
Činnosti související s pozemní dopravou, informační technologie, reklamní činnost	INVAPACK s.r. o	Dubno 129, 261 01 Dubno
Provozování sportovních zařízení, činnosti pro osobní a fyzickou pohodu	JANNA`S s.r.o.	Dubno 28, 261 01 Dubno
Výroba, instalace, opravy elektrických strojů a přístrojů, elektronických a telekomunikačních zařízení, montáž, opravy, revize a zkoušky elektrických zařízení	JZ Elektro s.r.o.	Dubno 91, 261 01 Dubno
Hostinská činnost, prodej kvasného a konzumního lihu	KOLLAB s.r.o.	Dubno 28, 261 01 Dubno
Zámečnictví, nástrojářství, výroba, instalace, opravy elektrických strojů a přístrojů, elektronických a telekomunikačních zařízení	MEBO-WELD s.r.o.	Dubno 28, 261 01 Dubno
Výroba sportovních potřeb a kompletní servis v rámci živnosti volné	OK FLY, spol. s r.o.	Dubno 100, 261 01 Dubno
Montáž, opravy, revize a zkoušky elektrických zařízení	Purehome IT s.r.o.	Dubno 141, 261 01 Dubno
Slévárnictví, modelářství, silniční motorová doprava	REVEL Příbram s.r.o.	Dubno 127, 261 01 Dubno

Předmět činnosti	Právnícké osoby	
	Název podnikatele	Adresa
Projektová činnost ve výstavbě, provádění staveb a jejich změn, montáž, opravy, revize a zkoušky elektrických zařízení, výroba elektronických součástek	REVEL s.r.o.	Dubno 127, 261 01 Dubno
Pronájem a leasing výrobků pro osobní potřebu a převážně pro domácnost, reklamní činnost, architektonické a inženýrské činnosti	Spisladce cz s.r.o.	Evropská 125, 261 01 Dubno
sdružení	SVJ	Dubno 72, 261 01 Dubno
Provádění staveb, jejich změn a odstraňování, lesní hospodářství a jiné činnosti v oblasti lesnictví, výstavba bytových a nebytových budov, Ostatní profesní, vědecké a technické činnosti j. n, výroba hnojiv a dusíkatých sloučenin	Staler spol. s r.o.	Dubno 62, 261 01 Dubno
Provádění staveb, jejich změn a odstraňování, projektová činnost ve výstavbě	StavCentral s.r.o.	Dubno 36, 261 01 Dubno
Činnost pojišťovacích zprostředkovatelů a samostatných likvidátorů pojistných událostí	STEINER & MAKOVEC s.r.o.	Dubno 76, 261 01 Dubno
Zprostředkování velkoobchodu a velkoobchod v zastoupení se stroji, průmyslovým zařízením, loděmi a letadly, výroba her a hraček	TOP – Dubno s.r.o.	Dubno 108, 261 01 Dubno
Provádění staveb, jejich změn a odstraňování, inženýrská činnost v investiční výstavbě	VACOT s.r. o	Dubno 28, 261 01 Dubno
Výroba, obchod a služby neuvedené v přílohách 1 až 3 živnostenského zákona	Bix Data s.r.o.	Dubno 22, 261 01 Dubno
Výroba, instalace, opravy elektrických strojů a přístrojů, elektronických a telekomunikačních zařízení, zámečnictví a nástrojářství	MEBO-CUT s.r.o.	Dubno 28, 261 01 Dubno
Obecní úřad	Obec Dubno	Dubno 45, 261 01 Dubno
Pobočný spolek	SH ČMS – Sbor dobrovolných hasičů	Dubno 22, 261 01 Dubno
koupě zboží za účelem jeho dalšího prodeje a prodej v rámci živnosti volné, výrob a sportovních potřeb a kompletní servis v rámci živnosti volné	STRAIGHT RENT, s.r.o.	Dubno 100, 261 01 Dubno
Hostinská činnost, provozování autoškoly, školení	SOU Dubno	Dubno 22, 261 01 Dubno

Zdroj: www.ares.cz

Následující uvedený graf a tabulka nám vykresluje počet podnikatelských subjektů v obci Dubno rozdělených dle právní formy a na podniky se zjištěnou aktivitou a pouze registrované podniky. Celkem se nachází dle poslední dostupné evidence v roce 2021 v obci Dubno 127 registrovaných podniků, z toho 85 se zjištěnou aktivitou. V obci Dubno podnikají 3 osoby dle jiného než živnostenského zákona a 2 zemědělské podnikatelé.

Tabulka č. 14. Fyzické osoby podnikající dle jiného než živnostenského zákona v obci Dubno v roce 2021

Název obce: DUBNO		OSVČ	
Předmět činnosti	Název podnikatele	Adresa	
Zprostředkování velkoobchodu, pronájem, účetnické a auditorské činnosti	Martin Böhm	Dubno 150, 261 01 Dubno	
Účetnické a auditorské činnosti; daňové poradenství	Vladimír Parez	Dubno 116, 261 01 Dubno	
Ostatní činnosti související se zdravotní péčí	Věra Jechová	Dubno 52, 261 01 Dubno	

Tabulka č. 15. Fyzické osoby podnikající v oblasti zemědělství

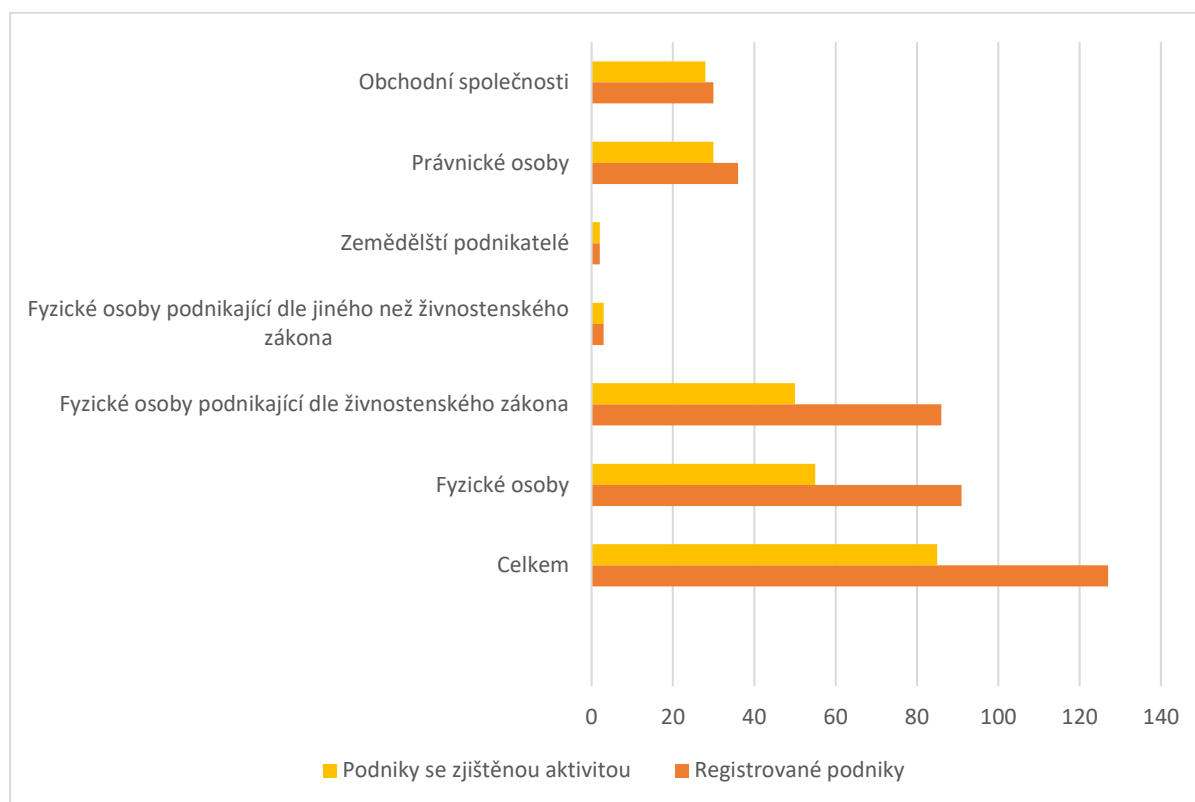
Název obce: DUBNO		OSVČ	
Předmět činnosti	Název podnikatele	Adresa	
Pěstování obilovin (kromě rýže), luštěnin a olejnatých semen, maloobchod v nespécializovaných prodejnách	Josef Vopička	Dubno 114, 261 01 Dubno	
Pěstování obilovin (kromě rýže), luštěnin a olejnatých semen, živočišná výroba	Zdeněk Zárybnický	Dubno 42, 261 01 Dubno	

Tabulka č. 16. Počet podnikatelských subjektů v obci Dubno rozdělený na registrované podniky se zjištěnou aktivitou

	Registrované podniky	Podniky se zjištěnou aktivitou
Celkem	127	85
Fyzické osoby	91	55
Fyzické osoby podnikající dle živnostenského zákona	86	50
Fyzické osoby podnikající dle jiného než živnostenského zákona	3	3
Zemědělství podnikatelé	2	2
Právnícké osoby	36	30
Obchodní společnosti	30	28

Zdroj: ČSÚ, www.csu.cz

Graf .6. **Počet podnikatelských subjektů podle právní formy v obci Dubno v roce 2021**



Zdroj: ČSÚ, www.csu.cz

Z celkového počtu registrovaných podniků je 91 fyzických osob, z nichž 86 podniká dle živnostenského zákona, 3 dle jiného než živnostenského zákona a 2 zemědělský podnikatelé. Dále z počtu registrovaných podniků je 36 právníckých osob, z toho 30 obchodních společností, z nichž 28 mají zjištěnou aktivitu.

V následujícím grafu jsou podnikatelské subjekty dále rozděleny dle odvětví, ve kterém podnikají. Z celkového počtu 45 podnikatelských subjektů, u kterých byla zjištěna aktivita je nejvíce podnikatelských subjektů v odvětví velkoobchod, maloobchod – údržba a oprava motorových vozidel, následuje profesní, vědecké a technické profese, průmysl a stavebnictví. Nejméně zastoupené odvětví je vzdělávání a doprava, skladování.

V obci vůbec nejsou zastoupená odvětví stravování, informační a komunikační technologie, peněžnictví a pojišťovnictví, činnost v oblasti nemovitostí, administrativní a podpůrné činnosti, zdravotní a sociální činnosti.

Graf .7. **Podnikatelské subjekty podle odvětví v roce 2020**

	Registrované podniky	Podniky se zjištěnou aktivitou
Celkem	127	85
Zemědělství, lesnictví, rybářství	4	4
Průmysl celkem	18	16
Stavebnictví	29	23
Velkoobchod a maloobchod; oprava a údržba motorových vozidel	34	17
Doprava a skladování	4	3
Ubytování, stravování a pohostinství	5	3
Informační a komunikační činnosti	3	3
Peněžnictví a pojišťovnictví	2	1
Činnosti v oblasti nemovitostí	3	1
Profesní, vědecké a technické činnosti	14	9
Administrativní a podpůrné činnosti	1	0
Veřejná správa a obrana	2	1
Zdravotní a sociální péče	1	1
Kulturní, zábavní a rekreační činnost	3	1
Vzdělávání	1	1
Ostatní činnost	3	1

Zdroj: ČSÚ, www.csu.cz

Strukturu podnikatelských subjektů můžeme dále rozdělit na podnikatelské subjekty bez zaměstnanců a se zaměstnanci. V obci Dubno se nachází 48 subjektů bez zaměstnanců, 2 mikro podniky, 4 subjekty se zaměstnanci od 10 do 49 zaměstnanců a 2 v kategorii do 249 zaměstnanců, tzv. střední podniky.

Uvedené rozdělení nám znázorňuje následující tabulka.

Tabulka č. 17. Struktura podnikatelských subjektů podle velikosti obce Dubno v roce 2020

Počet zaměstnanců	Kategorie	Absolutně	Relativně %
1 do 5	malé podniky	17	13,39 %
6 do 9	mikro podniky	2	1,58 %
10 do 49	malé podniky	4	3,15 %
50 do 249	střední podniky	2	1,58 %
250 a více	velké podniky	0	0,00 %
počet subjektů bez zaměstnanců		48	37,80 %
neuvedeno		54	42,50 %

Zdroj: ČSÚ, www.csu.cz

V obci Dubno není veden Brownfields (nemovitost, pozemek, objekt, areál), která je nedostatečně využívaná, zanedbaná a může být i kontaminovaná. Vzniká jako pozůstatek průmyslové, zemědělské, rezidenční, vojenské či jiné aktivity) ve středu obce.

Pozemkové úpravy v obci

Obec Dubno má zpracovaný Územní plán obce platný od roku 2009, s tím, že byla provedena změna ÚZP č. 1 byla vydána s účinností od 09.05.2013, změna č. 2 byla vydána s účinností od 06.10.2015 a v roce 2021 změna č. 3 ÚZP obce Dubno, kdy koncepce rozvoje obce má následující priority:

- Všechny nové rozvojové stavební záměry, především mimo zastavěné území, budou posouzeny z hlediska vlivu na krajinný ráz ve smyslu § 12 zákona č. 114/1992 Sb. o ochraně přírody a krajiny, ve znění pozdějších předpisů.
- Pro všechny výsadby krajinné zeleně používat výhradně původní přirozené druhy rostlin.
- Směrem do volné krajiny situovat nezastavěné části pozemků – zahrady.
- U všech rozvojových ploch dodržovat minimální zastoupení zeleně navržené územním plánem.
- Při výsadbách zeleně zejména v menších sídlech a v území kontaktu s volnou krajinou preferovat původní přirozené druhy rostlin.
- Směrem do volné krajiny situovat nezastavěné části pozemků – zahrady.

přípustné:

- Zvyšování podílu trvalých travních porostů.
- Zakládání porostů krajinné zeleně.
- Členění velkých celků zemědělské půdy.
- Omezení provozu motorových vozidel po účelových zemědělských cestách.
- Případné doplnění sítě polních cest v rámci pozemkových úprav.
- Realizace cyklostezek.

Základním opatřením proti povodním je zadržování vody v krajině. Toto spočívá mimo jiné v zachování volných prostor v údolních nivách vodních toků pro povodňové rozlivy, revitalizace vodních toků a zvyšování zastoupení trvalé vegetace v krajině.

Komerční služby v obci, chybějící komerční služby v obci

Charakter obce určuje její poloha v sídelní struktuře a bezprostřední blízkosti sousedství s městem Příbram, kde jsou uspokojovány částečně potřeby i základního vybavení (školství,

zdravotnictví, sociální služby a kultura) obce. V obci Dubno je k dispozici obecní úřad, zasedací místnost a hasičská zbrojnice.

V současné době na návsi obce probíhá výstavba „Obecního domu“. Do přízemí se přestěhuje obecní úřad.

Dolní část budovy zaplní archiv, který v obci Dubno chybí, a dílna. První patro bude sloužit jako místo pro setkávání, oslavy, semináře a další společenské akce s kapacitou pro čtyřicet lidí. Dispozice současného úřadu projdou menšími stavebními úpravami a vznikne zde bytová jednotka 2+kk, kterou obec plánuje pronajímat.

Předpokládají se také změny prostranství před novým Obecním domem, kde se počítá s instalací nabíjecího stojanu pro elektromobily. Stavba má být dokončena do konce roku 2021. Ve změně ÚZP je uvažováno také o výstavbě školského zařízení, které v území chybí a je vzhledem k demografické křivce potřebné. V současné době se s výstavbou školského zařízení nepočítá.

Rekreace

V obci Dubno je individuální rekreace ve formě chalupaření spíše okrajově. Nachází se zde pouze několik staveb, které nejsou využívány k trvalému bydlení, ale k chalupaření. Pro každodenní turistiku v krajinném zázemí obce jsou využitelné prostory v okolí obce Dubno. Podmínky pro rozšíření rekreace jsou zde výborné vzhledem k blízkosti města Příbram, Povltaví a CHKO Brdy. CHKO Brdy tvoří významný turistický potenciál, zejména pěší turistikou či cykloturistikou.

Na území obce Dubno se nachází zajímavý významný krajinný prvek „Motýlí step Pichce“. Blíže je toto chráněné území popsáno níže uvedené kategorii „Životní prostředí“.

V roce 2017 zpracovali zaměstnanci Dobrovolného svazku obcí Návrh cyklotras na území Dobrovolného svazku obcí ORP Příbram. Jednou z cyklotras byla navržena trasa Lavičky – Příbram, která vede ve dvou úsecích přes katastrální území obce Dubno. Navrhovaná cyklotrasa Lavičky – Příbram je dlouhá 24,8 km a je vedena v co nejmenší míře po úsecích silnic II. a III. třídy. Trasy na území obce Dubno jsou vedeny po úvozových cestách, kdy na úseku Dubno – Příbram se nachází pramen říčky Kocáby.

Kartogram č. 2. Znázornění cyklotrasy Lavičky – Příbram, úsek Příbram – Dubno

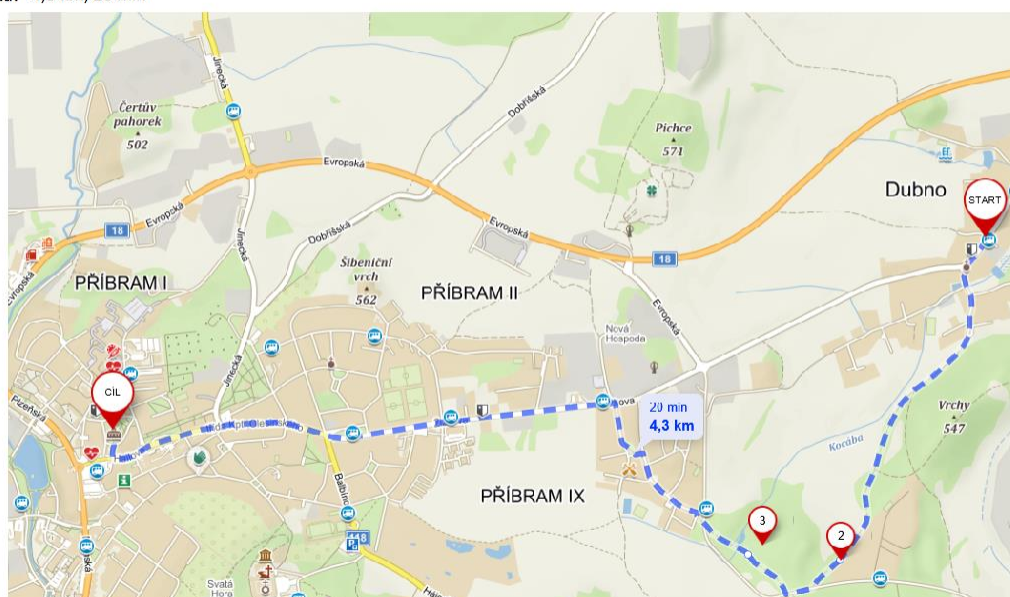
Cyklotrasa č. III - Mapa č. 14 - Lavičky - Příbram

Část č. 8 - Dubno - Příbram

Délka: 4,3 km, 20 min

— Návrh cyklotrasy

ORP
DSO
Příbram



Rok: 2021

Vypracoval: DSO ORP Příbram

Délka trasy je vedena částečně po úvozových cestách, přes pramen říčky Kocáby a napojuje se ve městě Příbram na ulici Žižkova a pokračuje do středu města Příbram.

Zdroj: www.mapy.cz, DSO ORP Příbram

Kartogram č. 3. Znázornění cyklotrasy Lavičky – Příbram, úsek Dubenec – Dubno

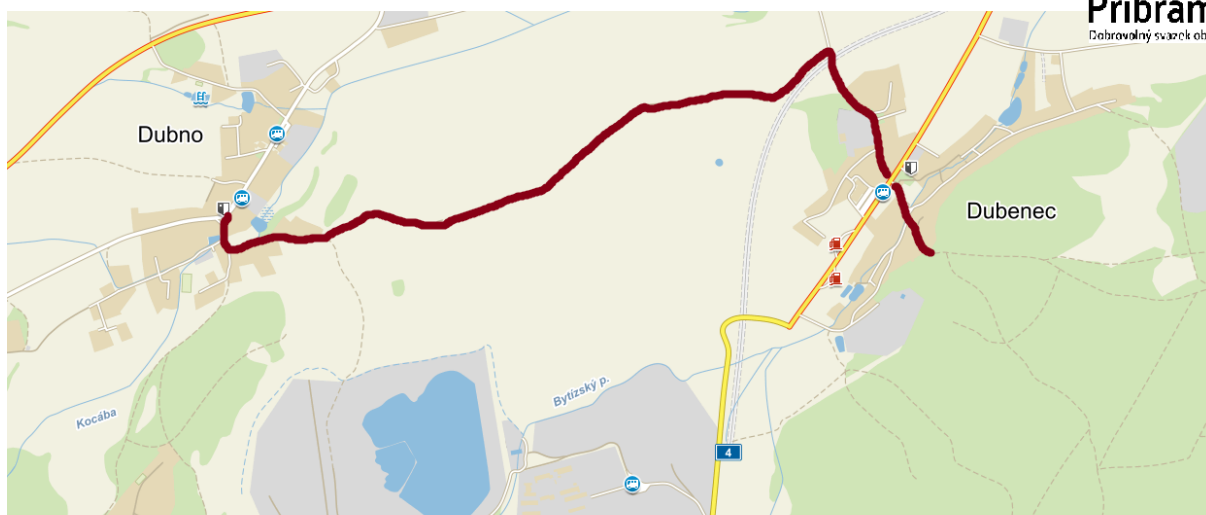
Cyklotrasa III. - Mapa č. 12 Lavičky - Příbram

Část č. 7 - Dubenec - Dubno

Délka : 3 km po úvozové cestě

— Návrh cyklotrasy

ORP
DSO
Příbram
Dobrovolný svazek obcí



Rok: 2017

Vypracoval: DSO ORP Příbram

Délka trasy je 4,4 km, trvá 31 min. Trasa je vedena částečně po úvozových cestách na náměstí T. G. Masaryka v Příbrami, stoupání 82 m, klesání 68 m.

Zdroj: www.mapy.cz, DSO ORP Příbram

3.2. Trh práce

Obyvatelé v aktivním věku

Tabulka č. 18. Obyvatelé obce Dubno podle ekonomické aktivity v roce 2011

Ekonomická aktivita		Obyvatelstvo celkem		v tom		
		abs.	%	muži	ženy	
Obyvatelstvo celkem		276	100,0	134	142	
Ekonomicky aktivní		152	55,1	83	69	
v tom	zaměstnaní		140	50,7	76	64
	v tom	zaměstnanci, zaměstnavatelé, samostatně činní, pomáhající	129	46,7	71	58
		pracující studenti a učni	3	1,1	2	1
		pracující důchodci	6	2,2	3	3
		ženy na mateřské dovolené	2	0,7	-	2
	nezaměstnaní		12	4,3	7	5
	v tom	hledající první zaměstnání	4	1,4	4	-
ostatní nezaměstnaní		8	2,9	3	5	
Ekonomicky neaktivní		120	43,5	49	71	
v tom	nepracující důchodci		51	18,5	19	32
	ostatní s vlastním zdrojem obživy		2	0,7	1	1
	osoby v domácnosti, děti předškolního věku, ostatní závislé osoby		22	8,0	8	14
	žáci, studenti, učni		45	16,3	21	24
Nezjištěno		4	1,4	2	2	

Zdroj: ČSÚ, www.csu.cz

Tabulka je zpracována na základě dat z posledního SLDB v roce 2011, kdy v obci bylo evidováno 276 obyvatel, z toho bylo ekonomicky aktivních 55,1 % obyvatel (zaměstnanci, zaměstnavatelé, OSVČ, pracující důchodci, ženy na mateřské dovolené, nezaměstnaní). Dále nám tabulka znázorňuje počet nepracujících důchodců, který je tvořen 18,5 % z celkového počtu 276 obyvatel v roce 2011.

Převažující skupinou v oblasti ekonomicky aktivních obyvatel jsou zaměstnanci, a to 46,7 %.

Důležitým ukazatelem je počet nezaměstnaných, který v roce 2011 činil 4,3 %. V roce 2021 je toto procento již nižší.

Ekonomicky aktivní obyvatelstvo v obci Dubno nepatrně převyšuje ekonomicky neaktivní, tento fakt můžeme vysvětlit i stárnutím obyvatelstva v obci, kdy nepracující důchodci tvoří cca 1/5 obyvatelstva obce.

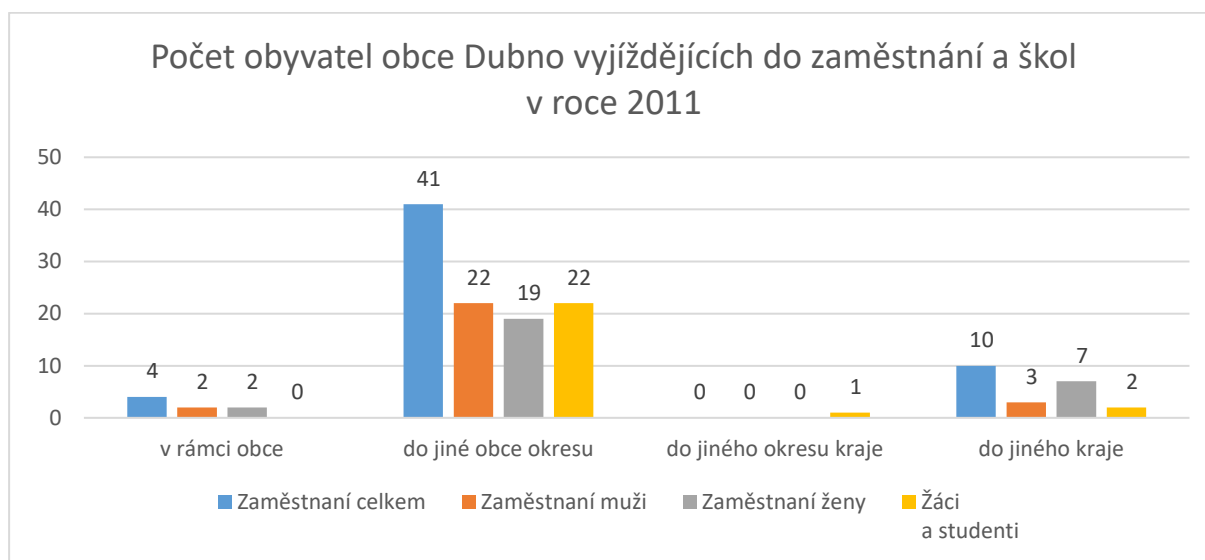
Následující tabulka poukazuje počet vyjíždějících z obce za zaměstnáním či do škol v roce 2011. Tento ukazatel byl naposledy zjišťován při SLDB. Nová data ze SLDB v roce 2021 nejsou zatím k dispozici, budou doplněna při aktualizaci dokumentu. V uvedeném roce vyjíždělo z obce celkem 75 obyvatel z celkových 276, což činí 27 % obyvatel, z toho 55 obyvatel do zaměstnání to je 73 % obyvatel.

Tabulka č. 19. Počet obyvatel obce Dubno vyjíždějících do zaměstnání a škol v roce 2011

Vyjíždějící, doba cesty	Zaměstnaní			Žáci a studenti
	celkem	muži	ženy	
Vyjíždějící do zaměstnání a škol	55	27	28	25
v tom:				
v rámci obce	4	2	2	-
do jiné obce okresu	41	22	19	22
do jiného okresu kraje	-	-	-	1
do jiného kraje	10	3	7	2
do zahraničí	-	-	-	-
Vyjíždějící denně mimo obec	43	22	21	22
z toho doba cesty:				
do 14 minut	27	12	15	16
15 - 29 minut	8	6	2	5
30 - 44 minut	3	2	1	1
45 - 59 minut	2	1	1	-
60 - 89 minut	3	1	2	-
90 a více minut	-	-	-	-
Zaměstnaní bez stálého pracoviště	9	8	1	x
Zaměstnaní a žáci s nezjištěným místem pracoviště, školy v ČR	2	-	2	-

Pro porovnání a zjištění, zda v obci je nárůst dojíždějících obyvatel, můžeme zmínit informace z posledního SLDB, kdy v roce 2011. V uvedeném roce z obce vyjíždělo do škol a zaměstnání celkem 100 osob. Z uvedeného počtu bylo 9 do zaměstnání bez stálého pracoviště a 2 zaměstnanci či žáci s nezjištěným místem pracoviště či školy. Nejvíce bylo vyjíždějících denně mimo obec do 14 minut, celkem 43 obyvatel obce.

Graf .8. **Počet obyvatel obce Dubno vyjíždějících do zaměstnání a škol v roce 2011**



Zdroj: ČSÚ, www.csu.cz

Dalším ukazatelem pro analýzu hospodářství v oblasti nezaměstnanosti máme počet podnikatelských subjektů v obci Dubno dle počtu zaměstnanců ve sledovaném období 2014–2021 (k 31.08.).

Tabulka č. 20. **Počet nezaměstnaných osob v obci Dubno v letech 2014-2021**

	2014	2015	2016	2017	2018	2019	2020	2021
Uchazeči o zaměstnání v evidenci úřadu práce	13	11	7	9	6	6	11	8
Podíl nezaměstnaných osob (v %)	6,47	5,42	3,45	4,55	2,94	2,86	5,45	3,72
Pracovní místa v evidenci Úřadu práce	3	3	5	12	9	14	22	16

Zdroj: ČSÚ, www.csu.cz

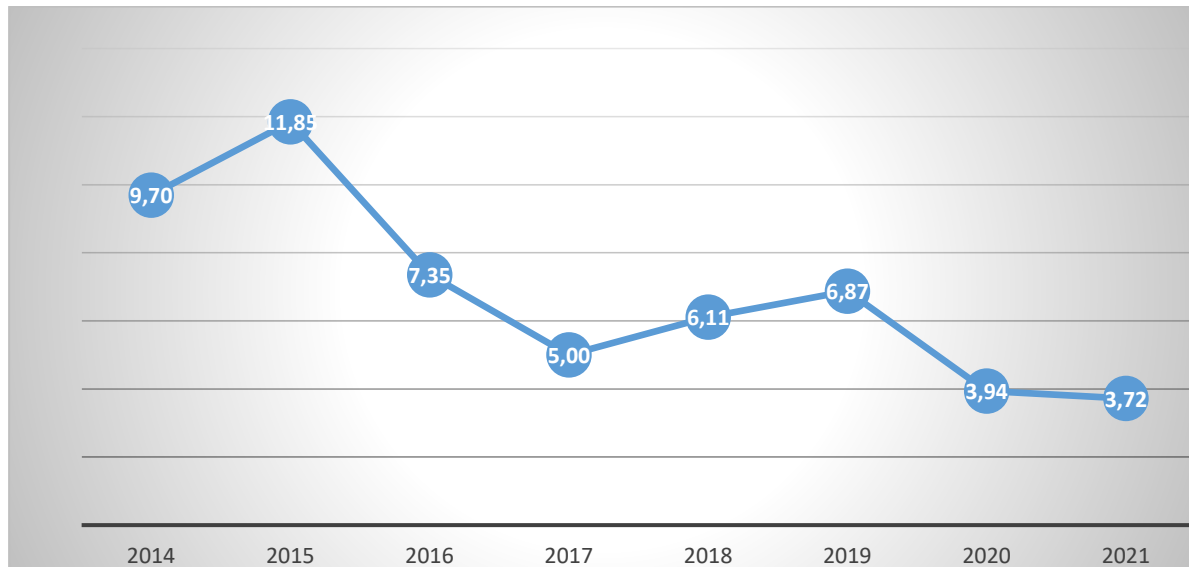
Z výše uvedené tabulky můžeme vysledovat pozitivní vývoj nezaměstnanosti, a to i vzhledem k dosahovaným hodnotám a k relativně krátké době navýšení nezaměstnanosti vzhledem k negativnímu ekonomickému vývoji v ČR na začátku sledovaného období.

V roce 2014 nám podíl nezaměstnaných osob tvoří cca 6,47 %.

Na konci sledovaného období v roce 2021 k 31.08, kdy byl uveden poslední statistický údaj, klesl počet nezaměstnaných osob v evidenci Úřadu práce na 8 z počtu 11 uvedeném v roce 2020. V průběhu od roku 2014 dochází k postupnému poklesu podílu nezaměstnaných v obci Dubno, kdy od roku 2020 se podíl opět dostal nad hranici 5 %. Tento nepatrný vzestup může

být zapříčiněn vlivem covidové pandemie, kdy docházelo ke vlivu lockdownových opatření na OSVČ, kteří svou živnost v daném roce raději ukončili a přihlásili se k evidenci na Úřadu práce. Podíl nezaměstnanosti v obci Dubno je přehledněji znázorněn v níže uvedeném grafu.

Graf .9. **Vývoj počtu nezaměstnaných osob v období 2014-2021**



Zdroj: ČSÚ, www.csu.cz

S územním porovnáním situace v ČR v roce 2020, kdy nezaměstnanost v roce 2020 byla 4,02 %, Středočeským krajem (3,52 %) a ORP Příbram (4,69 %) se obce Dubno pohybuje lehce pod hranicí průměrné nezaměstnanosti v ČR.

4. Infrastruktura

4.1. Technická infrastruktura

Pitná voda

Obec Dubno je zásobována pitnou vodou ze skupinového vodojemu Příbram s čerpací stanicí Husa (část Příbram č. 2, Příbram 9 a obec Dubno). Rozvody pitné vody jsou provedeny po celé obci a budou v území respektovány. V případě napojení nových lokalit na vodovodní systém obce Dubno bude napojení řešeno samostatnou studií.

Dešťové vody

Srážkové vody jsou likvidovány na vlastních pozemcích (akumulace – zálivka, však)

Odkanalizování a čištění odpadních vod

V obci je vybudovaný kanalizační systém. Pro výstavby nových domů je v obci zajištěna dostatečná kapacita na připojení na kanalizační systém.

Plyn

Dle schválených Zásad územního rozvoje Středočeského kraje je doplněn do území obce koridor pro VVTL Háje – Drahelčice DN 500 PN 63 PZP, v šířce 600 m. V místě průchodu obcí je plynovod koordinován se stavem území a ostatními záměry v územním plánu. Bezpečnostní pásmo plynovodu vzhledem ke stávající zástavbě je zde po projednání s Krajským úřadem, odborem regionálního rozvoje a s provozovatelem NET4GAS, s.r.o. vymezeno dle technického předpisu TPG 702 04 v aktuálním znění. *

Odpadové hospodářství

Současné řešení odpadového hospodářství je vyhovující. Organizovaný sběr komunálního odpadu je řešen v obci sběrnými nádobami 110 l (popelnicemi). Odvoz TKO je prováděn smluvní společností se zabezpečenou skládkou mimo katastrální území obce (Chrást) a pro separovanou sběr jsou zajištěny sběrné kontejnery na třech místech v obci. Smluvně je zabezpečen i odvoz bioodpadu, a to v letních měsících ZD Suchodol. Obec i nadále zajistí smluvně likvidaci komunálního odpadu s oprávněnou osobou s tím, že v souladu se zákonem bude rozšířeno třídění (separace) vytříditelných odpadů.

*Zdroj: Územní plán Dubno 2009, změna č 2 (2015)

Obec Dubno v roce 2015 byla jednou ze 14 obcí, které založili Dobrovolný svazek obcí ORP Příbram, jehož jednou z hlavních činností v oblasti odpadového hospodářství je projekt „Zefektivnění nákladů na svoz a likvidaci odpadu“. Projekt se zabývá otázkou snížení nákladů obcí na svoz odpadů a společným řešením obcí v oblasti odpadového hospodářství po ukončení skládkován v roce 2030.

Tabulka č. 21. Přehled výše SKO, tříděného odpadu a nákladů na svoz a likvidaci

Rok	Odpad (t)	SKO (t)	Tříděný odpad (t)	Procento tříděného odpadu (t)
2016	91,81	63,74	28,07	30,57
2017	243,87	63,36	180,51	74,02
2018	196,84	59,24	137,60	69,90
2019	166,32	119,89	137,60	82,73
2020	220,61	188,91	46,43	21,05

Zdroj: Město Příbram, Odbor životního prostředí

V roce 2016 množství celkového odpadu bylo v obci Dubno 91,81 tun, v roce 2017 hodnota stoupá na 243,87 tun. Tento skokový nárůst lze vysvětlit jednorázovým nárůstem komodity „beton“ v množství 113 tun. Důležitým ukazatelem je komodita SKO, která po celé sledované období stoupá. Z uvedených údajů můžeme jednoznačně vyvodit, že množství komunálního odpadu v obci stoupá, včetně směsného komunálního odpadu. Tříděný odpad zůstává na přibližně stejné hranici, kdy nemůžeme zcela vyhodnotit množství biologicky rozložitelného odpadu, jelikož v roce 2016 a 2020 nebyl vykázán.

V následující tabulce máme uvedeny jednotlivé komodity tříděného odpadu za období 2016-2020 v obci Dubno bez BRO. Z uvedených hodnot v tabulce je patrné, že SKO v obci za sledované období stoupá. Tento nárůst úměrně odpovídá zvyšujícímu se počtu obyvatel v obci.

Tabulka č. 22. Přehled množství sebraného odpadu podle komodit v období 2013-2017

Rok	Papír	Plast	Sklo směs	NK ³¹	Jedlý olej a tuk	Kov	Celkem TO bez kovů vč. BRO	SKO
2016	5,24	3,03	4,52	0,15	0,00	0,04	28,07	63,74
2017	5,43	3,21	5,64	0,33	0,00	0,00	180,51	63,36
2018	6,25	4,31	5,45	1,76	0,00	0,00	137,60	59,24
2019	4,59	4,42	3,15	0,71	0,03	0,00	137,60	119,89
2020	7,01	5,77	4,49	0,61	0,00	0,09	46,43	188,91

Zdroj: Město Příbram, Odbor životního prostředí

Tříděný odpad představoval v posledním sledovaném roce 24,70 % produkce smíšeného komunálního odpadu. Ze tříděného odpadu tvoří největší podíl papír, následuje sklo a plasty.

Místo na tříděný odpad v obci Dubno



Zdroj: Obec Dubno

4.2. Dopravní infrastruktura

Silniční doprava

Obec Dubno je situována z hlediska komunikačních souvislostí v poměrně příznivé poloze, asi 2 kilometry od města Příbram, asi 3 km východně od Příbrami, na opuštěném úseku silnice I/18. Na tento úsek se v obci napojují silnice III. třídy a místní komunikace.

Místní komunikace

Silnice I. třídy č. I/18 H je doplněna sítí místních a účelových komunikací využívaných jak pro provoz osobních vozidel, tak i pro zemědělskou techniku. Chodníky jsou umístěny kolem silnice I/18H, které obec bude v budoucnu rekonstruovat.

Chodníky pro pěší mohou vznikat a být doplněny alespoň jednostranně podél místní komunikace.

Železniční doprava

Nejbližší připojení k železniční dopravě v současnosti je v železniční stanici Příbram, vzdálené asi 5 km od centra obce.

Parkování

S ohledem na výlučně individuální charakter bytové zástavby odstavování a parkování vozidel pro potřeby bydlení jsou uspokojovány v rámci vlastních ploch objektů. Uprostřed obce se nachází parkoviště před bývalým místním pohostinstvím. U nových domů je podmínkou garáž v objektu na vlastním pozemku, případně parkovací stání. Na pozemku musí být prostor pro druhé odstavné vozidlo.

Dopravní obslužnost

Dostupnost území prostředky hromadné dopravy osob zajišťují linky pravidelné veřejné autobusové dopravy, a to prostřednictvím sedmi regionálních autobusových linek: 100395,300046, 100393, 300515, 300517, 200754 a 201754 zajišťující společnostmi ARRIVA STŘEDNÍ ČECHY s.r.o. a ČSAD Benešov.

Dále je obyvatelům obce k dispozici 6 linek MHD Příbram: 1A, 7B, 3C, 8A, 10B a 19.

Zastávka je umístěna ve středu obce u bývalé restaurace v přijatelné docházkové vzdálenosti, což časově představuje asi 7-8 minutovou docházkovou dobu. Z hlediska bezpečnosti obyvatel je zastávka situována na vhodném místě. Dále je zastávka MHD umístěna u Středního odborného učiliště Dubno, která je k dispozici pro dopravní obslužnost školského zařízení.

Tabulka č. 23. Přehled dopravní obslužnosti v obci Dubno v roce 2021

Linka	Dubno - Příbram	Pracovní dny		sobota a neděle		Svátky	
		Počet spojů	Doba jízdy	Počet spojů	Doba jízdy	Počet spojů	Doba jízdy
100395	Praha - Příbram	64	12	64	12	64	12
300046	Kamýk nad Vltavou - Příbram	5	10	0	0	0	0
100393	Praha - Příbram	43	15	0	0	0	0
300515	Hřiměždice - Příbram	4	10	0	0	0	0
300517	Dobříš - Příbram	10	11	0	0	0	0
200754	Benešov - Příbram	8	10	2	11	2	11
201754	Sedlčany - Příbram	7	10	2	11	2	11
1A	MHD Příbram, zastávka Dubno, učiliště	14	9	0	0	0	0
7B	MHD Příbram	1	10	0	0	0	0
8A	MHD Příbram	2	6	0	0	0	0
10B	MHD Příbram, zastávka Dubno, učiliště	0	0	1	30	1	30
19	MHD Příbram	4	6	3	6 a 24	3	6 a 24
Linka	Příbram - Dubno	Počet spojů	Doba jízdy	Počet spojů	Doba jízdy	Počet spojů	Doba jízdy
100395	Příbram - Praha	64	12	64	12	64	12
300046	Příbram - Kamýk nad Vltavou	5	9	0	0	0	0
100393	Příbram - Praha	43	12	0	0	0	0
300515	Příbram - Hřiměždice	5	11	0	0	0	0
300517	Příbram - Dobříš	2	10	0	0	0	0
200754	Příbram - Benešov	5	10	2	11	2	11
201754	Příbram - Sedlčany	9	11	2	11	2	11
1A	MHD Příbram, zastávka Dubno, učiliště	13	8	0	0	0	0
8A	MHD Příbram	2	29	0	0	0	0
3C	MHD Příbram, zastávka Dubno, učiliště	1	44	0	0	0	0
10B	MHD Příbram, zastávka Dubno, učiliště	0	0	1	30	1	30
19	MHD Příbram	4	25	3	6 a 24	3	6 a 24

Zdroj: www.idos.cz

5. Vybavenost obce

Z urbanistického hlediska je obce uličního typu s nižší občanskou vybaveností, kdy obyvatelům obce je k dispozici obecní úřad, hasičská zbrojnice, sportoviště v centru obce. V současné době je ve výstavbě Obecní dům, kde bude občanům obce k dispozici obecní úřad, archiv a místo na společné setkávání. Přímo v obci se nachází prodejna stavebnin, prodejna a servis autodílů a prodejna nábytku. V katastru obce se nachází školské zařízení – Střední odborná škola a střední odborné učiliště Dubno, jehož zřizovatelem je Středočeský kraj.

Dále je občanům k dispozici při silnici č. I/18 prodejna a servis automobilů TOYOTA, při ulici Polní prodejna a servis automobilů MAZDA, prodejna a servis vozidel OPEL. V areálu MAZDA se také nachází čerpací stanice. Převážná občanská vybavenost je obyvatelům obce dostupná v blízkém městě Příbrami. Po odklonu tranzitní dopravy má obec Dubno poměrně kvalitní ráz. Obytná zástavba je tradičního venkovského typu, který kromě areálu bývalého kravína není významným způsobem narušen a který je třeba udržet.

Obecní dům v obci Dubno



Zdroj: Obec Dubno, 10/2021

5.1. Bydlení

V obci Dubno na základě SLDB v roce 2011 (uvádíme definitivní výsledky posledního SLDB, výsledky SLDB v roce 2021 budou k dispozici, až na začátku roku 2022) bylo zjištěno 115 bytů, z toho 103 v rodinných domech a 11 v bytových domech. Vzhledem k tomu, že největší nárůst migrace byl zaznamenán v roce 2020 je zřejmé, že počet domů v obci razantně stoupl. Vzhledem k této skutečnosti jsou údaje z následující tabulky pouze orientační.

V tabulce jsou rozděleny byty na obydlené a neobydlené. Obydlené byty se následně dělí podle právního důvodu užívání bytu a materiálu nosných zdí.

Neobydlené byty jsou rozděleny z důvodu neobydlenosti, to znamená změna uživatele, zda slouží pouze k rekreaci, probíhá přestavba nebo jsou nezpůsobilé k bydlení.

V obci Dubno se v roce 2011 nacházelo 14 neobydlených bytů, z toho 13 v rodinných domech.

To můžeme přisuzovat vzrůstající výstavbě v obci.

Tabulka č. 24. Domovní a bytový fond v obci Dubno dle SLDB 2011

Byty	Byty celkem	z toho		Počet osob	
		v rodinných domech	v bytových domech	celkem	z toho v rodinných domech
Byty celkem	115	103	11	275	250
obydlené	101	90	10	275	250
z toho právní důvod					
ve vlastním domě	80	80	-	232	232
v osobním vlastnictví	2	-	2	4	-
nájemní	6	1	5	12	3
družstevní	2	-	2	10	-
z toho v domech s materiálem nosných zdí:					
z kamene, cihel,	86	75	10	238	213
ze stěnových panelů	-	-	-	-	-
neobydlené	14	13	1	x	x
z toho důvod					
změna uživatele	-	-	-	x	x
slouží k rekreaci	-	-	-	x	x
přestavba	-	-	-	x	x
nezpůsobilé k bydlení	-	-	-	x	x

Zdroj: ČSÚ, www.csu.cz;

Následující tabulka již konkrétněji uvádí údaje z domovního fondu obce v roce 2011. Data jsou uvedena k podrobnějšímu prozkoumání domovního fondu, co se týká počtu domácností, počtu členů domácností, materiál nosných zdí domů. Je zde přehledně uveden počet domů za období výstavby od roku 1919 do roku 2011. Zajímavostí je, že průměrné stáří domů v obci Dubno je 55,3 let. Co se týká technického vybavení domů, tak v roce 2011 bylo 137 domů z celkového počtu 172 vytápěno ústředním topením.

Tabulka č. 25. Domovní fond v obci Dubno v roce 2011

Domy	Domy celkem	z toho		Počet osob	
		rodinné domy	bytové domy	celkem	z toho v rodinných domech
Domy celkem	115	103	11	275	250
obydlené domy	101	90	10	275	250
z počtu domů vlastnictví:					
fyzická osoba	81	79	2	252	245
obec, stát	-	-	-	-	-
bytové družstvo	1	-	1	13	-
spoluvlastnictví vlastníků bytů	3	2	1	7	3
domy s počtem bytů:					
1	74	73	-	209	208
2–3	13	10	3	53	42
4–11	1	x	1	13	x
12 a více	-	x	-	-	x
z počtu domů období výstavby nebo rekonstrukce:					
1919 a dříve	18	17	-	43	42
1920–1970	17	17	-	61	61
1971–1980	13	10	3	57	36
1981–1990	14	14	-	39	39
1991–2000	12	12	-	34	34
2001–2011	12	11	1	39	36
z počtu domů materiál nosných zdí:					
kámen, cihly, tvárnice	74	69	4	238	213
stěnové panely	-	-	-	-	-
z počtu domů počet nadzemních podlaží:					
1–2	81	76	4	261	236
3–4	1	1	-	4	4
5 a více	-	x	-	-	x
z počtu domů technické vybavení domů:					
přípoj na kanalizační síť	83	78	4	266	241
vodovod	82	77	4	261	236
plyn	58	55	3	178	158
ústřední topení	72	69	3	224	213
průměrné stáří obydlých domů	51,5	51,9	27,8	x	x
z počtu obydlých domů:					
ubytovací zařízení bez bytů	-	x	x	-	x
neobydlené domy s byty	14	13	1	x	x
z toho:					
využívané k rekreaci	-	-	-	x	x
přestavba domu	-	-	-	x	x
nezpůsobilé k bydlení	-	-	-	x	x
neobydlená ubytovací zařízení bez bytů	-	x	x	x	x
počet bytů v neobydlených domech	14	13	1	x	x

Zdroj: ČSÚ, www.csu.cz/SDBL 2011; - ležatá pomlčka značí, že se jev nevyskytoval; x – značí, že zápis není možný

Při podrobnější analýze bytového fondu obce je třeba uvést i přehled způsobu využití objektů v obci Dubno. Tento přehled máme uveden v tabulce č. 24, kdy opět zaznamenáváme nejvyšší počet způsobu využití objektu u rodinných domů.

Celkem se v obci Dubno v roce 2020 nacházelo 195 objektů, které byly využívány.

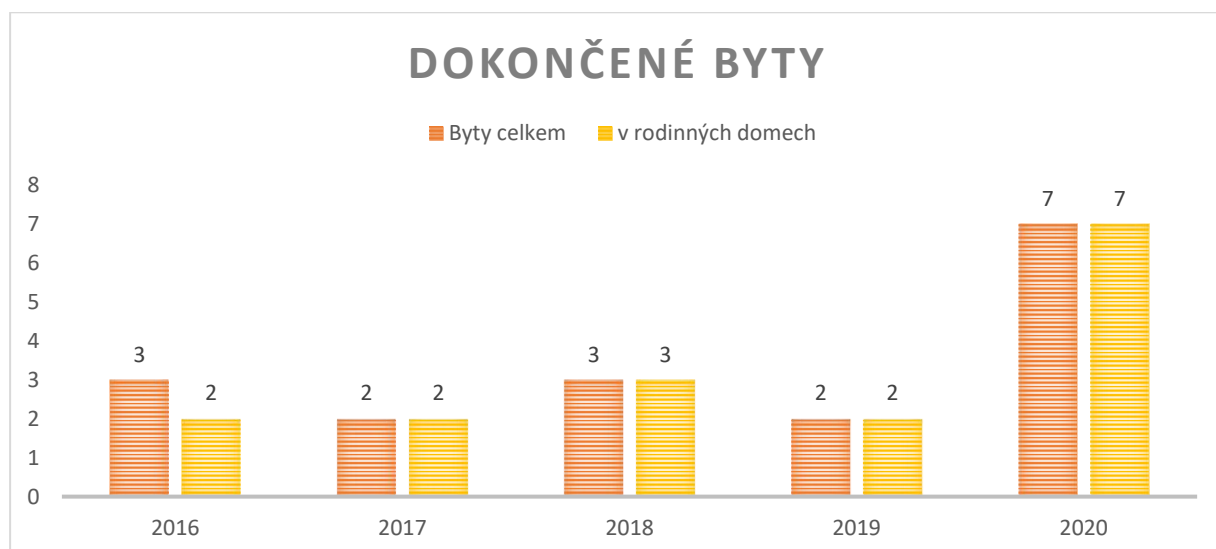
Tabulka č. 26. Přehled způsobu využití objektů v obci Dubno v roce 2020

Způsob využití objektu	Počet
<u>bytový dům</u>	3
<u>rodinný dům</u>	108
<u>stavba pro rodinnou rekreaci</u>	2
<u>stavba pro výrobu a skladování</u>	13
<u>zemědělská stavba</u>	3
<u>stavba občanského vybavení</u>	18
<u>stavba technického vybavení</u>	5
<u>garáž</u>	32
<u>jiná stavba</u>	52
<u>víceúčelová stavba</u>	3

Zdroj: <https://regiony.kurzy.cz/katastr/trhovedusniky/>

Níže uvedený graf nám vypovídá o průběhu výstavby bytů za posledních 5 let v obci. Nejvíce dokončených bytů za sledované období bylo na konci sledovaného období v roce 2020.

Graf .10. Dokončené byty v letech 2016-2020 v obci Dubno



Zdroj: ČSÚ, www.csu.cz

Dalším hodnotícím kritériem byl počet domácností v bytech podle členů a typu domácnosti v obci. Tento údaj je zaznamenán v následující tabulce na základě údajů ze SLDB v roce 2011. Nejvíce je zde zastoupeno hospodařících domácností, z toho v počtu 29 tzv. domácností se 2 členy.

Rodinných domácností se nacházelo v obci 101, z toho 94 tvořené 1 rodinou.

Tabulka č. 27. Domácnosti v bytech podle počtu členů a typu domácnosti v obci Dubno v roce 2011

Typ domácnosti		Domácnosti celkem	v tom podle počtu členů domácnosti				
			1	2	3	4	5 a více
Bytové domácnosti celkem		101	21	31	20	19	10
v tom	1 hospodařící domácnost	94	21	29	19	17	8
	2 a více hospodařících domácností	7	x	2	1	2	2
Vybavenost osobním počítačem:							
s internetem		59	4	16	16	15	8
bez internetu		3	1	1	-	-	1
Hospodařící domácnosti celkem		108	29	31	22	17	9
domácnosti jednotlivců		29	29	x	x	x	x
v tom	bydlící samostatně	21	21	x	x	x	x
	spolubydlící s jinou	8	8	x	x	x	x
	hospodařící domácností						
vícečlenné nerodinné domácnosti		3	x	3	-	-	-
rodinné domácnosti		76	x	28	22	17	9
tvořené 1 rodinou		75	x	28	22	17	8
úplné rodiny celkem		65	x	24	18	16	7
v tom	úplná rodina bez závislých dětí	33	x	24	6	1	2
	úplná rodina se závislými dětmi	32	x	x	12	15	5
neúplné rodiny celkem		10	x	4	4	1	1
v tom	neúplná rodina v čele muž	2	x	1	1	-	-
	neúplná rodina v čele žena	8	x	3	3	1	1
tvořené 2 a více rodinami		1	x	x	x	-	1

Zdroj: ČSÚ, www.csu.cz/SDBL 2011; - ležatá pomlčka značí, že se jev nevyskytoval; x – značí, že zápis není možný

Tabulka č. 28. Rozdělení pozemků dle způsobu využití, počet parcel a výměra v katastrálním území Dubno v roce 2021

Druh a způsob využití pozemku	Počet	Výměra [m ²]
<u>orná půda</u>	568	2 769 929
<u>zahrada</u>	169	109 266
<u>ovocný sad</u>	2	5 243
<u>trvalý travní porost</u>	316	538 259
<u>lesní pozemek</u>	132	963 765
<u>vodní plocha, rybník</u>	1	1 939
<u>vodní plocha, koryto vodního toku přirozené nebo upravené</u>	12	1 739
<u>vodní plocha, koryto vodního toku umělé</u>	120	25 009
<u>vodní plocha, vodní nádrž umělá</u>	8	9 413
<u>vodní plocha, Suma</u>	141	38 100
<u>zastavěná plocha a nádvoří</u>	257	335 381
<u>zastavěná plocha a nádvoří, společný dvůr</u>	9	6 544
<u>zastavěná plocha a nádvoří, zbořeniště</u>	2	143
<u>zastavěná plocha a nádvoří, Suma</u>	268	342 068
<u>ostatní plocha, silnice</u>	131	150 371
<u>ostatní plocha, ostatní komunikace</u>	375	125 026
<u>ostatní plocha, zeleň</u>	22	4 714
<u>ostatní plocha, sportoviště a rekreační plocha</u>	14	57 749
<u>ostatní plocha, manipulační plocha</u>	61	151 828
<u>ostatní plocha, dobývací prostor</u>	35	201 940
<u>ostatní plocha, jiná plocha</u>	207	402 951
<u>ostatní plocha, neplodná půda</u>	163	137 474
<u>ostatní plocha, Suma</u>	1 008	1 232 053

<https://regiony.kurzy.cz/katastr/dubno/>

V tabulce č. 28 je přehledně uvedeny druhy a způsoby využití pozemků v katastrálním území obce Dubno. Nejvíce je zde zastoupena orná půda, a to o výměře 2 769 929 m², následuje ostatní plocha o celkové výměře 1 232 053 m².

5.2. Školství a vzdělávání


Na území obce se nachází Střední odborná škola a Střední odborné učiliště Dubno.



Historie školy

ČSUP (Československý uranový průmysl) Příbram, který se zabýval těžbou a zpracováním důležité strategické suroviny, patřil v 80. letech mezi největší a nejvýznamnější organizace v rámci národního hospodářství. Tato situace se přímo promítala do potřeb a perspektiv dalšího rozvoje přípravy mládeže v oborech potřebných pro tyto činnosti. Z uvedených důvodů byl vedením ČSUP dne 27. srpna 1979 schválen návrh na založení nové školy, která bude vychovávat odborníky v uvedených oblastech.

Rozhodnutím Ministerstva školství ČR ze dne 21. 5. 1980 bylo, SOU Příbram-Dubno zařazeno do sítě škol k 1. 9. 1980 s výukou těchto oborů: strojní zámečnický, mechanik opravář pro silniční motorová vozidla, elektromechanik pro rozvodná zařízení, elektromechanik pro stroje a zařízení a zedník.



Zdroj: <https://www.dubno.cz/index.php/pro-verejnost/historie-skoly>

Současnost

Střední odborná škola a Střední odborné učiliště, Dubno je moderní školní komplex, který poskytuje širokou nabídku oborů vzdělání ukončených maturitní zkouškou nebo výučním listem. Pestrá nabídka vzdělávání je určena pro mužské i ženské uchazeče. Škola nabízí i denní formu nástavbového studia. V rámci celoživotního vzdělávání připravuje po dohodě zejména s dospělými klienty individuální vzdělávací plány tak, aby vytvořila i pro zaměstnanou klientelu optimální studijní podmínky.

Školní komplex je situován v příjemném prostředí obklopeném zelení nedaleko od Příbrami v dosahu MHD. Škola má svoji tradici. Byla založena v roce 1980 a za tu dobu se transformovala do moderní a konkurence schopné školy s budoucností s kapacitou cca 650 žáků. Výuka je realizována v komplexu několika vzájemně propojených budov. Teoretická výuka splňuje ty nejnáročnější vzdělávací požadavky. Odborné učebny a laboratoře jsou vybaveny moderními informačními technologiemi v podobě interaktivních tabulí, datových projektorů, vizualizérů, moderních výukových programů apod. Stejně tak je důraz kladen na estetickou kvalitu a pohodlí žáků v učebnách. Ty jsou vybaveny novým, výškově stavitelným nábytkem zajišťující pohodlný komfort studujícím žákům. Škola disponuje největší tělocvičnou v regionu. Současně využívá pro sportovní vyžití vlastní vybavenou posilovnu, víceúčelové sportoviště s umělým povrchem a travnaté hřiště. Praktická výuka je realizována v moderních školních dílnách, kde je kladen důraz na systematickou modernizaci strojního a materiálního vybavení. Žáci pracují s moderními učebními pomůckami tak, aby byli schopni pružně reagovat na dynamicky měnící se podmínky reálného světa vědy a techniky. Autodílny jsou vybaveny moderními diagnostickými zařízeními, hydraulickými automobilovými zvedáky apod. Elektro dílny disponují novým vybavením týkající se zabezpečovací techniky. Výuka kovoobrábění je praktikována na CNC strojích. Praktické vyučování má vlastní multimediální PC učebnu.

Školní kuchyně s jídelnou zabezpečuje celodenní stravování v příjemném prostředí přímo ve školním areálu. Dále mají žáci, zaměstnanci i návštěvníci školy možnost využít služeb školního bufetu, který je situován v prostorách školní jídelny.

Žáci z jiných regionů mají možnost využít nabídky ubytování ve dvou budovách domova mládeže přímo ve školním areálu. Zde jsou jim kromě optimálních studijních podmínek tvořeny i podmínky pro sportovní a kulturní a jiné aktivní trávení volného času nebo odpočinek.

Obyvatelé obce mohou využívat školská zařízení v nejbližším městě Příbrami, vzdáleném 3 km od obce.

5.3. Zdravotnictví a sociální péče

V obci Dubno se nenachází lékař a obec nezajišťuje sociální péči obyvatelům obce. Nejbližší zdravotní a sociální péče je ve městě Příbrami vzdáleném 3,5 km.

Tabulka č. 29. Stav obyvatel k 01.01.2021 dle věkového složení obyvatelstva

		Celkem	Muži	Ženy
Počet obyvatel		332	165	167
v tom ve věku (let)	0-14	59	31	28
	15-64	215	108	107
	65 a více	58	26	32
Průměrný věk (let)		40,6	39,2	42,1

Zdroj: ČSÚ, www.csu.cz

Z výše uvedené tabulky vyplývá, že v obci Dubno v roce 2021 žije v obci 332 obyvatel, z toho 58 v seniorském věku, což činí 17 %.

Občané obce Dubno mohou využívat služeb poskytovatelů sociálních a zdravotních služeb (viz tabulka č. 28).

Na území ORP Příbram je největším zdravotnickým zařízením Oblastní nemocnice Příbram a.s., vzdálená od obce 3,5 km. Zde je možné využívat i paliativního centra. Oblastní nemocnice Příbram poskytuje sociální lůžka, dočasnou odlehčovací pobytovou službu pro osoby se sníženou soběstačností z důvodu zdravotního postižení či chronického onemocnění v situaci, kdy o nemocného nemůže dostatečně pečovat rodina. Oblastní nemocnice Příbram, provozuje i Léčebnu dlouhodobě nemocných a oddělení ošetrovatelské péče. Na celém území ORP Příbram chybí hospic. V následujících letech by bylo vhodné i vzhledem k demografické křivce a stáří obyvatelstva investovat do takovýchto zdravotních zařízení a uspokojit tak poptávku obyvatel celého ORP Příbram.

Přehled poskytovatelů sociálních a zdravotních služeb v obci Dubno v roce 2018

Tabulka č. 30. Poskytovatelé sociálních a zdravotních služeb v ORP Příbram

Senioři, osoby s kombinovaným postižením, osoby s jiným zdravotním postižením, osoby s mentálním postižením, osoby se zdravotním postižením

Název	Adresa	Kontakt	Poskytované služby	Webové stránky	E-mail
ALKA o. p. s	Podbrdská 269, Příbram V	318 654 701, 601 593 153	Denní stacionář, odborné sociální poradenství, odlehčovací služby, sociální rehabilitace, sociálně aktivizační služby pro seniory a osoby se zdravotním	http://www.alkaops.cz	sarka.haikova@alkaops.cz
Mobilní asistenční systémy, s.r.o.		774 403 248	Asistenční služby	http://www.protectu.cz/	info@protectu.cz
Společnost pro podporu lidí s mentálním postižením v ČR	Žežická 193, 261 01 Příbram VII	318 624 472, 737 030 878	Poradenské centrum	www.spmPCR.cz/	chrudos1@volny.cz
Svaz neslyšících a nedoslýchavých v ČR	Žežická 193, 261 01 Příbram VII	603 570 340	Poradenské centrum	http://cnn.publix.cz/Pribram-1.html	snn.pb@volny.cz
Svaz postižených civilizačními chorobami v ČR	Žežická 193, 261 01 Příbram VII	318 637 531, 775 073 499	Poradenské centrum	http://civilky.cz/nase-organizace/vypis/stredocesky-kraj/komunitni-centrum-pribram/	kom.centrum-pribram@seznam.cz

Svaz tělesně postižených v ČR, okresní organizace v Příbrami	Žežická 193, 261 01 Příbram	326 531 930, 724 388 470	Odborné sociální poradenství, sociálně aktivizační služby	http://civilky.cz/	ovstppribram@volny.cz
Svaz tělesně postižených v ČR, z. s. MO č. 2 Příbram	Žežická 193, 261 01 Příbram	601 362 644	zájmové akce, klubové vycházky, rekondiční pobyty	http://stp2.pb.cz/	svaztel02@seznam.cz
Svaz důchodců ČR	Žežická 193, 261 01 Příbram	326 531 619, 776 716 731	Pořádání akcí pro seniory	http://svaz-duchodcu-pribram.webnode.cz/	svazduchpb@seznam.cz
Život 90		222 333 546;	nepřetržitá komplexní sociální služba s celorepublikovou působností	https://www.zivot90.cz/	tisnovapece@zivot90.cz
Centrum pro zdravotně postižené seniory Středočeského kraje, o.p.s.	nám. T.G. Masaryka 100, 261 01 Příbram 1	318 624 834, 776 840 392, 725 551 210	Poradenské centrum	http://www.czps-trecoeskykraj.cz/	czp.poradnapribram@seznam.cz
Chráněné bydlení	Nalžovický zámek – Balbínova 283, 261 01 Příbram II	318 864 122	Chráněné bydlení	http://www.domov-nalzovice.cz	reditelka@domov-nalzovice.cz
Centrum Anabell, z. s.	Baranova 33, 130 00, Praha 3 – Žižkov	775 904 778	Telefonická krizová linka	http://www.anabell.cz/	paha@anabell.cz
DOMOV MAJÁK o.p.s.	Brodská 140, 261 01 Příbram VII	326 531 818, 733 588 982	Domovy se zvláštním režimem	www.domov-majak.cz/	info@domov-majak.cz
SANCO-PB s.r.o.	Čechovská 57, 261 01 Příbram VIII	318 427 458, 777 111 198	Domovy se zvláštním režimem	www.sanco-pb.com/	sanco.kancelar@sanco-pb.com
DOMOV POD HRÁZÍ, o.p.s.	Pečice – Pecičky 25, 262 31 Milín	318 694 051, 777 580 900	Domovy pro seniory, se	www.domovpodhrazi.cz/	reditel@domovpodhrazi.cz

			zvláštním režimem		
DOMOV SENIORŮ	K Dolu Marie 154, Příbram VI – Březové Hory	318 660 288	Domovy pro seniory	www.centrumpribram.cz	domovsenioru@centrumpribram.cz
DOMOV ČENKOV	Čenkov 169, PSČ 262 23	608 400 415; 608 400 496	Domovy pro seniory	www.domovcenkov.cz/	antonin.hejduk@domovcenkov.cz
Farní charita Starý Knín	Náměstí Jiřího z Poděbrad 47 262 03 Nový Knín	720053420	Pečovatelská služba, osobní asistence, odlehčovací služba, aktivizační služby pro seniory, osoby se zdravotním a tělesným postižením, rodiny s dětmi	www.charita.novyknin.net	info@socialnipece.cz
Centrum sociálních a zdravotních služeb města Příbram, p. o.	Náměstí T.G. Masaryka 1, 261 01 Příbram I	318 498 281, 778 751 174	Pečovatelská služba, odborné sociální poradenství, domovy pro seniory, azylový dům, nízkoprahové denní centrum, noclehárna, dětské skupiny a denní stacionář, protialkoholní a protitoxikomaničká záchytná služba	www.centrumpribram.cz	poradna@centrumpribram.cz

Farní charita Příbram	Jiráskovy sady 240, 261 01 Příbram I	318 635 050, 739 459 008, 739 659 917, 737 237 285	Odlehčovací služby, denní stacionáře, pečovatelská služba	http://pribram.charita.cz	kala@pribram.charita.cz
Klub Demka	Žežická 193, 261 01 Příbram VII	326 531 943, 733 186 644	Sociálně aktivizační služby pro seniory a osoby se zdravotním postižením	www.demka.cz	klubdemka@gmail.com
Senior Point	Žežická 193, 2614 01 Příbram VII	778 779 898	Služby pro seniory	https://seniorpointy.cz/pobocka/pribram-2/	pribram@seniorpointy.cz
Sjednocená organizace nevidomých a slabozrakých ČR		775 438 194	Poradenské centrum, aktivizační služby	https://www.sons.cz/pribram	pribram-pobocka@sons.cz
Fit Senior Příbram	Severní 239, 261 01 Příbram I	777 176 713	Akce pro seniory	www.fitseniorpribram.cz	cheer@cheer.cz
Domácí péče Andělka	Gen. R. Tesaříka 80, 261 01 Příbram I	<u>318 641 319</u> , <u>725 572 778</u>	Zdravotní péče,	www.nemocnicepribram.cz/oddeleni/domaci-pec-andelka	domaci.pec@onp.cz
Centrum Amelie Praha		<u>739 001 123, 283 880 316</u>	Psychosociální pomoc pro onkologicky nemocné a jejich blízké	www.amelie-zs.cz	amelie@amelie-zs.cz
Domov Březnice	<u>Sadová 618, 262 72 Březnice</u>	<u>318 682 633</u>	Domov pro seniory	www.domovbrennice.cz	reditelka@domovbrennice.cz
Centrum Rožmitál pod Třemšínem	<u>Na Spravedlnosti 589, 262 42 Rožmitál pod Třemšínem</u>	<u>318 679 411</u>	Domovy pro seniory, domovy se zvláštním režimem	www.centrumrozmital.cz	
Pečovatelská služba Březnice	<u>Rožmitálská 132, Březnice</u>	<u>318 403 168</u>	Pečovatelská služba, odborné	http://www.brennice.cz/pecovatel-ska-sluzba/	psbrennice@seznam.cz

			sociální poradenství		
Pečovatelská služba Rožmitál pod Třemšínem	Rybova 30, 262 42 Rožmitál pod Třemšínem	318 665 701	Pečovatelská služba, odborné sociální poradenství	http://www.rozmitalptr.cz/sluzby/zdravotni-a-socialni-sluzby/pecovatel-ska-sluzba/	ps@rozmitalptr.cz
Nalžovický zámek – týdenní stacionář a odlehčovací služby	Kamýk nad Vltavou 140, 262 63	318 677 102	Týdenní stacionář, odlehčovací služby	http://www.domov-nalzovice.cz	
Domov Kunšov s.r.o.	Eškova 413, 262 23 Jince	730 172 847	Domovy se zvláštním režimem	www.domovkunsov.cz	reditelka@domovkunsov.cz

Zdroj: DSO ORP Příbram, Katalog poskytovatelů sociálních a zdravotních služeb ORP Příbram

Děti, rodiny s dětmi, osoby v krizi

Název	Adresa	Kontakt	Poskytované služby	Webové stránky	E-mail
Dobrovolnické centrum ADRA	Čs. Armády 5, 261 01 Příbram	723 526 283, 608 433 252	Odborné poradenství a pomoc lidem v nouzi	www.adra.cz	mpuskarova@seznam.cz , a.simakova@seznam.cz
Rodinné centrum Příbram AMÁLKA	Brodská 98, 261 01 Příbram, Poliklinika RAVAK, Čechovská 57, Příbram	774 275 532, 608 275 523, recepce: 774 275 523	Aktivity pro rodiče a děti	https://www.amalka.info/pribram	iva@amalka.info , pribram@amalka.info
Centrum psychologicko-sociálního poradenství Středočeského kraje	Žižkova 489, 261 01 Příbram II	318 622 571	Odborné sociální poradenství	www.poradnapb.cz	poradnapb@volny.cz
Centrum sociálních a zdravotních	Náměstí T.G. Masaryka 1,	318 498 281, 778 751 174	Odborné sociální poradenství	www.centrumpribram.cz	poradna@centrumpribram.cz

služeb města Příbram, p. o.	261 01 Příbram I				
proFem – centrum pro oběti domácího a sexuálního násilí, o. p. s.	Dlouhá 97, 26101, Příbram III	77 44 33 034	Intervenční centrum, odborné sociální poradenství	http://www.profem.cz	ic.pribram@profem.cz
Dětské skupiny a rehabilitační stacionář Příbram	Bří. Čapků 277, 261 01 Příbram VI	318 626 114	Dětské skupiny, rehabilitační stacionář	http://www.centrumpribram.cz	detskeskupiny@centrumpribram.cz
Magdaléna o.p.s.	Žežická 193, 261 01 Příbram VII	318 622 010, 739 612 018, 737 391 214	Kontaktní centra, terénní programy	http://www.magdalena-ops.eu/cz	cas.pb@magdalena-ops.cz
Nízkoprahové zařízení pro děti a mládež Bedna	Budovatelů 116, 261 01 Příbram VIII	608 936 116, 775 559 716	Nízkoprahové zařízení pro děti a mládež	http://ponton.cz/pr-ojekty/bedna/o-projektu/	bedna@ponton.cz
Farní charita Starý Knín	Náměstí Jiřího z Poděbrad 47 262 03 Nový Knín	720053420	Pečovatelská služba, osobní asistence, odlehčovací služba, aktivizační služby pro seniory, osoby se zdravotním a tělesným postižením, rodiny s dětmi	www.charita.novyknin.net	info@socialnipece.cz
Farní charita Příbram	Jiráskovy sady 240, 261 01 Příbram I	318 635 050, 739 459 008, 739 659 917, 737 237 285	Odlehčovací služby, denní stacionáře, pečovatelská služba	http://pribram.charita.cz	
RUBIKON Centrum, z. s	Legionářů 400, 261 01 Příbram VII	777 496 368	Sociální odborné poradenství	www.rubikoncentrum.cz	pribram@rubikoncentrum.cz ;
Terapeutická komunita Kaleidoskop	Solenice 35, 262 63 Solenice		Terapeutické komunity	www.kaleidoskop-os.cz/	tk@kaleidoskop-os.cz

Nalžovický zámek	Nalžovice 14, 262 93 Nalžovice	318 641 222	Domov se zvláštním režimem	http://www.domov-nalzovice.cz	reditelka@domov-nalzovice.cz
Nalžovický zámek – týdenní stacionář a odlehčovací služby	Kamýk nad Vltavou 140, 262 63	318 677 102	Týdenní stacionář, odlehčovací služby	http://www.domov-nalzovice.cz	
Místní organizace svazu tělesně postižených ČR, s.r.o.	11. května 27. 262 31 Milín	326 531 872, 606 650 117	Odborné poradenství	http://svaztp.cz/	stpmilin@seznam.cz

Zdroj: DSO ORP Příbram, Katalog poskytovatelů sociálních a zdravotních služeb ORP Příbram

Obyvatelé obce Dubno se mohou dále obracet na pomoc v oblasti sociálních služeb na Odbor sociálních věcí a zdravotnictví MěÚ Příbram, který se nachází ve městě Příbrami na náměstí T. G. Masaryka 107 v přízemí a v 1. patře budovy. Je zde bezbariérový přístup ze dvora Tyršovy ulice. Kontaktní číslo na vedoucího odboru je 318 402 249 a koordinátora pro oblast sociální a vzdělávání 770 142 775.

5.4. Sport a volnočasové aktivity

Přímo v centru obce se nachází sportovní areál.



Zdroj: <https://www.obecdubno.cz/hriste>

6. Životní prostředí

Obec Dubno má 332 obyvatel (01.01.2021), průměrný věk obyvatel je 40,6 let. Z urbanistického hlediska je obec uličního typu s dostatečnou občanskou vybaveností. Po odklonu tranzitní dopravy má obec Dubno poměrně kvalitní ráz a hlukem ze silnice již není ovlivněna. Obytná zástavba je tradičního venkovského typu. Obec leží v mírně teplé oblasti. Nečastější vzdušné proudění přichází od jihozápadu až severozápadu. Na území obce Dubno nejsou provozovány významnější zdroje znečištění ovzduší. Nejbližšími zdroji tohoto typu jsou Kovohutě Příbram nástupnická, a.s.; Příbramská teplárenská a.s.; RAVAK a.s.

Území obce Dubno leží v povodí říčky Kocáby, která pramení v malém lesním rybníčku a teče k severovýchodu po jižní straně obce Dubno k obcím Višňová a Daleké Dušníky. V katastrálním území obce Dubno je registrována skládka komunálního odpadu Bytíz. První etapa má kapacitu 95 300 m³ a měla by být zaplněna do pěti let. Další rozšíření je podle slov jednatele společnosti SVZ Centrum Ing. Zábrodského již v přípravě. Skládka je částečně situována i na katastru města Příbram Pro obec Dubno to znamená kolem 170 korun z každé uložené tuny odpadu (30 % z 500 korun). Od roku 2021 se výše poplatku výrazně snížila.

Území obce vytváří předpoklady pro rozvoj příznivého životního prostředí pro uspokojivý hospodářský rozvoj. *

Popis krajinného rázu

V lokalitě Dubno je registrován významný krajinný prvek „Motýlí step Pichce“, zřízený dne 03.11.2007. Jižní stráň vrchu Pichce pokrývá rozmanitá vegetace, která hostí více než 60 druhů denních motýlů, početné populace obojživelníků a plazů, vzácné druhy rostlin i ptáků.



Zdroj: <https://www.obecdubno.cz/motyli-stel-pichce-dubno>



*Zdroj: Územní plán Dubno 2009, změna č 2 (2015)

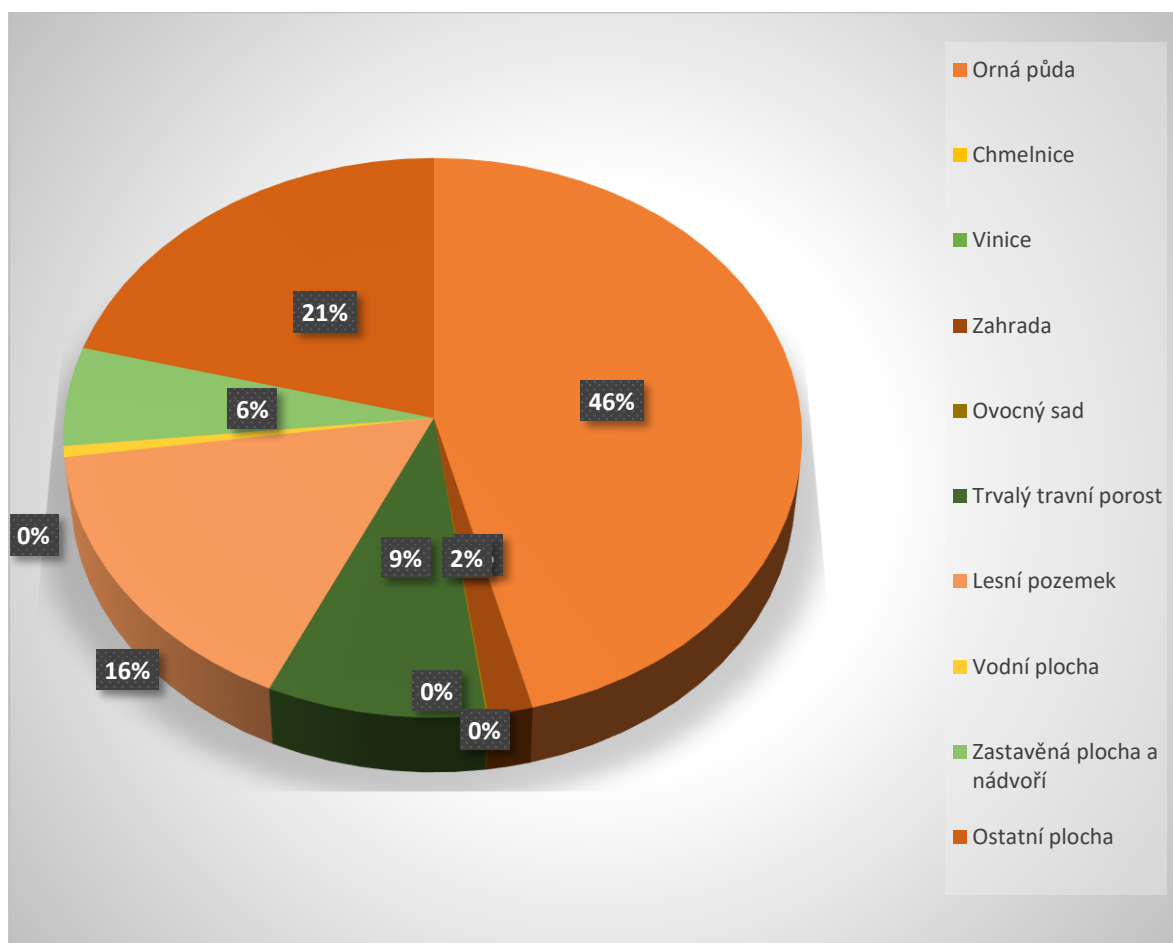
Sídelní zeleň

Na území obce Dubno převládá vcelku vyvážená krajina, v níž jsou technické objekty relativně v souladu s dochovanými přírodními strukturami. Na plochách bydlení a plochách komerčního využití, především při okraji zastavěného území a v kontaktu s okolní krajinou je zapotřebí využívat především výhradně původní přirozené dřeviny.

Struktura využití půdy

Na vývoj půd v katastrálním území obce Dubno měl hlavní vliv reliéf terénu, půdotvorný substrát a klimatické poměry. Celková výměra pozemků činí 599,42 ha. Celkový zábor zemědělských půd vyvolaný rozvojem obce činí 340,75 ha, což zahrnuje 28 % z celkové výměry pozemků. Na území obce se nenachází vinice, chmelnice a ovocný sad je pouze o rozloze 0,52 ha.

Graf .11. Struktura využití půdy



Zdroj: ČSÚ, www.csu.cz

Ochrana před povodněmi

V katastrálním území obce Dubno se nenachází vyhlášené záplavové území. Územím protéká říčka Kocába s přítoky, která částečně prochází obcí a ve východní části protéká po jejím okraji. V nejbližším okolí toku by neměla být budována plná oplocení. Ochrana před případným zaplavením přilehlých pozemků bude spočívat v tom, že na území je nutné dodržovat čistotu a průtočnost stávajícího vodního toku a jeho přítoků v majetku. Povodí Vltavy a provést protipovodňová opatření.

Obec je mimo Kocáby ohrožena také ze dvou dalších vodních toků. Prvním je bezejmenný potok, který pramení v poli pod autosalonem Hyundai a vlévá se do nádrže za kapličkou.

Druhým je soutok veškerých vod, která vzniká z veškerých pozemků pod Pichcemi a je svedena pod obchvat obce. Po stavbě obchvatu se riziko záplav výrazně zhoršilo a do budoucna je nutné na tomto vodním toku provést protipovodňová opatření. Tento potok protéká nádrží u víceúčelového sportovního hřiště, následně přes rybník Pazderák a vlévá se do říčky Kocába na konci východní části obce. *

Kocába

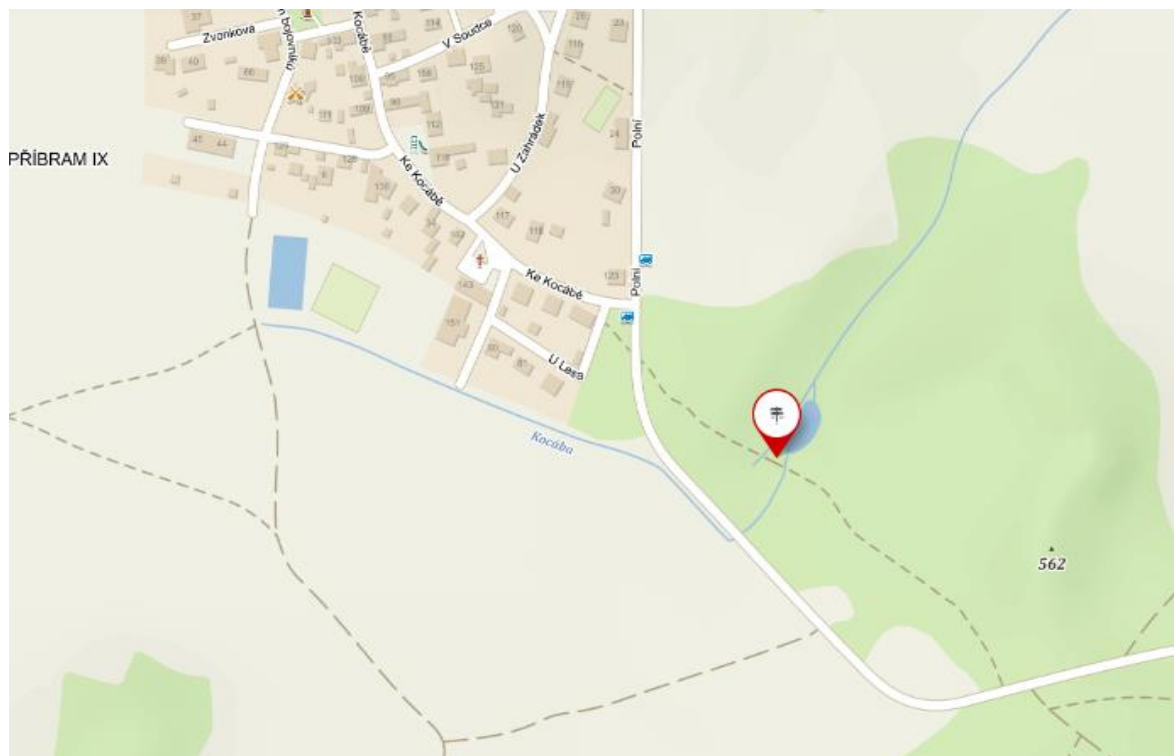
Kocába je říčka ve Středočeském kraji, levostranný přítok Vltavy. Odvodňuje severovýchodní část okresu Příbram. Podél Kocáby se nacházejí četné chatové a trampské osady. Za vyšších vodních stavů je oblíbeným cílem vodáků.

Od pramene teče severovýchodním směrem loukami a nehlubokými lesíky. Pod Novým Knínem se údolí úží a od Malých Lečic řeka protéká hlubokou romantickou roklí s řadou rekreačních chat a lávek. Poslední čtyři kilometry před ústím je řečiště regulováno. Ve Štěchovicích se Kocába vlévá zleva do Vltavy, ve výšce 198 m n. m.

Pramen říčky Kocáby



Zdroj: Obec Dubno



Zdroj: <https://www.infoglobe.cz/reky/evropa/ceska-republika/kocaba/, obec Dubno>

*Zdroj: Územní plán Dubno 2009, změna č 3 (2021)

Územní systém ekologické stability

Hlavním cílem územních systémů ekologické stability krajiny je trvalé zajištění biodiverzity, biologické rozmanitosti, která je definována jako variabilita žijících organismů a jejich společenstev a zahrnuje rozmanitost v rámci druhů, mezi druhy a rozmanitost ekosystémů.

Určitou představu o zastoupení přírodních prvků na území obce Dubno poskytuje koeficient ekologické stability, tj. podíl výměry plochy relativně stabilních k/ke výměře ploch relativně nestabilních. Vyšší hodnota koeficientu obecně značí příznivější stav, hodnota vyšší než 1 znamená vyváženou (stabilní) krajinu. Koeficient ekologické stability na území obce Dubno je 0,38.

Staré ekologické zátěže

Na území obce Dubno se nachází 6 lokalit definovaných jako staré ekologické zátěže. Jedná se o lokalitu Pichce, obec Dubno a lokalitu Bytíz.

V roce 2019 obec zahájila práce na likvidaci staré toxické skládky Na Hulém. Prvním krokem byla analýza rizik, na základě, které by došlo k likvidaci skládky samotné. V roce 2021 sanace staré toxické skládky Na Hulém započala, a to v částce 77 mil korun. Obec získala 85 % od Ministerstva životního prostředí a 15 % od Středočeského kraje. Sanace bude ukončena na jaře 2022.

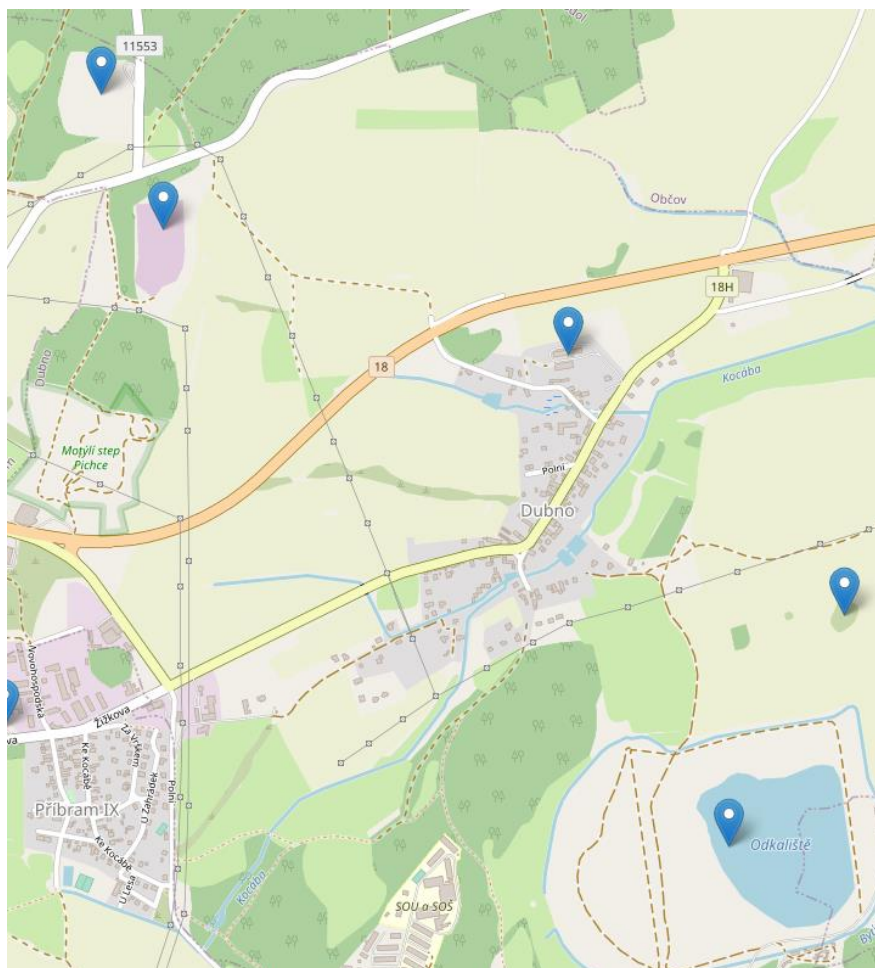
Tabulka č. 31. Přehled starých ekologických zátěží na katastrálním území obce Dubno

Název	Typ lokality	Kontaminanty
Skládka Pichce I	Skládka TKO	Kovy, kovy velmi nebezpečné, odpady
Skládka Pichce II	Skládka TKO	Kovy, kovy velmi nebezpečné, odpady
Dubno – Stát. zem. technika	Výroba, skladování	Herbicidy, pesticidy
Dubno – skládka	Průmyslová skládka	Kovy, pesticidy, kovy velmi nebezpečné
DIAMO s. p. – Odkaliště Bytíz	Odkaliště	BTEX, CIU, kovy, PAU, PCBB
SVZ Centrum – Skládka Bytíz	Skládka TKO	Kovy, kovy velmi nebezpečné, odpady

Zdroj: https://www.sekm.cz/portal/areasource/map_search_public/

Staré ekologické zátěže, především areál skládky TKO Bytíz byl posouzen rozptylovou studií, která hodnotila stávající stav provozu areálu skládky a stav v budoucím provozu. Jako problematickou se jeví koncentrace krátkodobých koncentrací. Emisím tuhých znečišťujících látek však musí být věnována náležitá pozornost. Toto se týká především sekundární prašnosti, a to jak z vlastní skládky, tak z recyklačního centra stavebních odpadů a z pojezdových komunikací. Je největší pravděpodobnost, že další rozšíření skládky Bytíz bude navazovat na postupnou rekultivaci již ukončených etap, takže celková plocha zdroje znečištění se nebude v podstatě měnit a je rovněž pravděpodobné, že se bude, v souladu s plány odpadového hospodářství ČR a Středočeského kraje, trvale snižovat množství odpadů ukládaných na skládku. *

Kartogram č. 4. Zobrazení starých ekologických zátěží v katastru obce Dubno



Zdroj: https://www.sekm.cz/portal/areasource/map_search_public/

*Zdroj: Územní plán Dubno 2009, změna č 2 (2015)

Dobývání nerostů

Na část k. ú. Dubno zasahuje chráněné ložiskové území Příbram, dobývací prostory Bytíz, poddolovaná území a stavební uzávěry na významných důlních dílech.

Na katastrálním území obce Dubno nejsou evidovány sesuvy, ani jiné svahové deformace nepříznivě ovlivňující inženýrsko-geologické poměry.

Tabulka č. 32. Poddolovaná území a chráněná ložisková území v obci Dubno

Označení	Název	Surovina	Stáří
4768	Dubno-František	Radioaktivní suroviny	po r. 1945
1672	Dubno – Příbram	Železné rudy Radioaktivní suroviny	před i po r. 1945
1668	Dubno – Příbram 3 (haldy, propadliny)	Železné rudy Polymetalické rudy	do 19. století

Zdroj: https://mapy.geology.cz/dulni_dila_poddolovani/

Na níže uvedeném kartogramu jsou znázorněny jednotlivá poddolovaná území označená číslem 1672, 1668 a 4768.

Kartogram č. 5. Důlní díla a poddolovaná chráněná území na katastrálním území obce Dubno



Zdroj: https://mapy.geology.cz/dulni_dila_poddolovani/

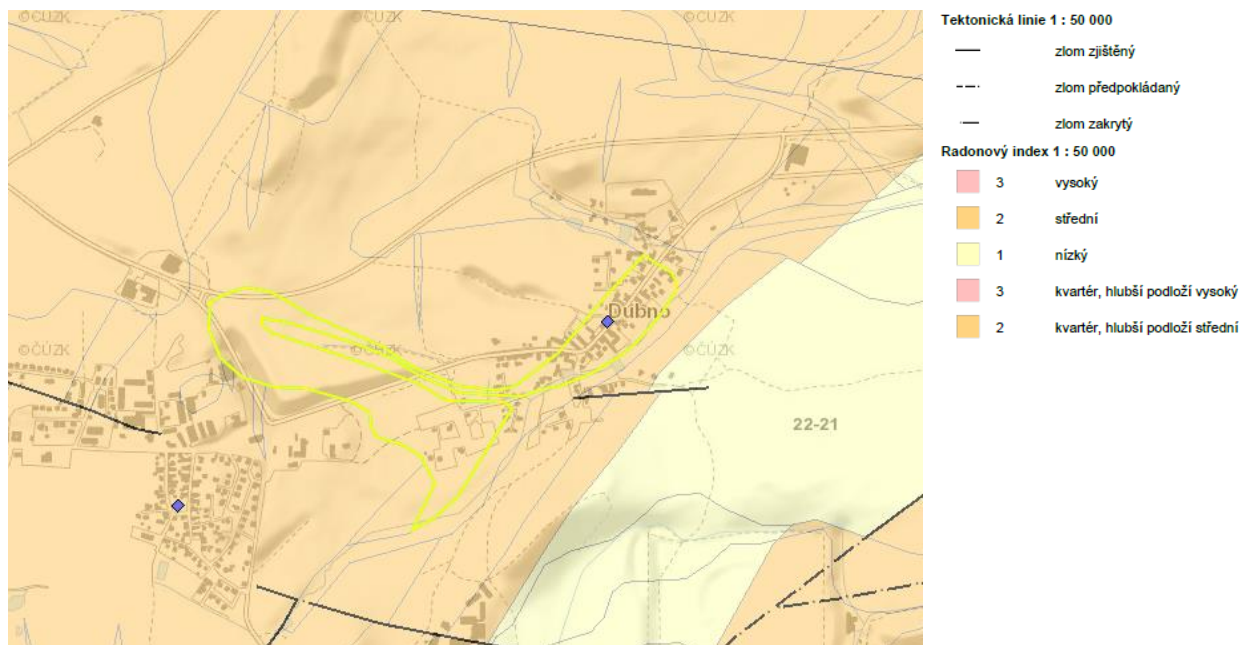
Prostupnost krajiny

Prostupnost krajiny obce Dubno je zabezpečena procházejícími silnicemi I. a III. třídy, místními komunikacemi a stávajícími účelovými komunikacemi. V souladu s vyhláškou č. 501/2006 Sb. lze na zemědělských a lesních plochách zřizovat účelové komunikace pro zpřístupnění pozemků i tam, kde nejsou v katastru ani v dokumentaci územního plánu vymezeny. V katastru obce se nenachází značené turistické trasy ani značené cyklistické stezky, pro které je však možné využívat síť místních a účelových komunikací. *

Radonová problematika

Mapa radonového rizika z geologického podloží byla sestavena na základě výsledků Radonového programu České republiky. Podklad mapy vyjadřuje radonové riziko klasifikované třemi základními kategoriemi (nízké, střední a vysoké riziko) a jednou přechodnou kategorií (nízké až střední riziko pro nehomogenní kvartérní sedimenty). Převažující radonové riziko v geologických jednotkách je stanoveno na základě statistického hodnocení 8000 měřených ploch v terénu (v průměru 15 bodů na každé ploše). Na základě měření je radonové riziko v obci Dubno střední hodnoty.

Kartogram č. 6. Přehled radonového rizika v obci Dubno



Zdroj: <https://mapy.geology.cz/radon/>

*Zdroj: Územní plán Dubno 2009, změna č 2 (2015)

7. Správa obce

7.1. Základní charakteristika správy obce

Typ obce	I. typu
Obec s pověřenou působností	Příbram
Pověřený obecní úřad	Příbram
Pracoviště finančního úřadu	Příbram
Katastrální pracoviště	Příbram
Matriční úřad	Příbram
Katastrální plocha (ha)	599,4
Počet katastrů	1
Počet částí obce	1
Nadmořská výška (m n. m.)	574
První písemná zmínka (rok)	1298

Zdroj: ČSÚ, www.csu.cz

7.2. Obecní úřad a kompetence obce

Starosta:	Václav Chmelař
Místostarosta:	Petr Šesták
Předseda kontrolního výboru:	Josef Vopička
Předseda finančního výboru:	Ing. Miroslav Horák
Zastupitel, člen kontrolního výboru:	Michal Sedlatý
Zastupitel, člen finančního výboru:	Tomáš Čermák
Zastupitel:	Mgr. Roman Žalud

Úřední hodiny:

Pondělí	7,30 - 12,00	14,00 - 18,00
Úterý	7,30 - 12,00	
Středa	7,30 - 12,00	14,00 - 18,00
Čtvrtek	7,30 - 12,00	
Pátek	7,30 - 12,00	

7.3. Důvod a způsob založení

Obec Dubno vznikla podle zákona č. 367/1990 Sb., o obcích ve znění pozdějších předpisů dnem voleb do obecního zastupitelstva v roce 1990.

Obec vykonává svoje funkce podle zákona č. 128/2000 Sb., ve znění pozdějších předpisů.

7.4. Organizační struktura

- **Obec Dubno**
 - **Zastupitelstvo**
 - **Finanční výbor**
 - **Kontrolní výbor**

7.5. Správní činnost, které obec vykonává

Evidence obyvatel

CZECHPOINT

7.6. Organizace zřizované obcí

Obec nemá příspěvkové organizace.

7.7. Bezpečnost

Prevence kriminality není v obci řešena. Přestupková komise v obci také není zřízena, tuto činnost vykonává pro obec město Příbram. Nejbližší policie se nachází ve městě Příbram. V obci v posledních letech nebyla zaznamenána žádná kriminalita, popřípadě jen malé přestupky.

7.8. Vnější vztahy a vazby

Obec je členem:

Dobrovolného svazku obcí ORP Příbram. Jednou z činností DSO ORP Příbram je Centrum společných služeb, které bylo zřízeno na základě projektu SMO ČR „Posilování administrativní kapacity obcí na bázi meziobecní spolupráce“. V rámci tohoto centra svazek poskytuje služby v oblasti veřejné správy s důrazem na samosprávné kompetenci, ale i v přenesené působnosti s cílem zajistit efektivnější poskytování veřejných služeb občanům. Svazek je dále velmi aktivní v oblasti odpadového hospodářství, školství, sociálních službách a cestovního ruchu.

Svazku obcí vodovodů a kanalizací Příbram. Svazek obcí je provozovatelem vodohospodářského majetku Svazku obcí pro vodovody a kanalizace je 1. SčV a. s. Předmětem

činnosti Svazku je zajištění zásobování vodou, odvádění a čištění odpadních vod zejména členských obcí Svazku.

7.9. Stav majetku v roce 2021

Tabulka č. 33. Rozvaha (Balance) k 31.06.2021

Název položky	BRUTTO	KOREKCE	NETTO	MINULÉ
AKTIVA CELKEM	124 992	16 816	108 176	67 240
Stálá aktiva	64 084	16 117	47 966	44 457
Dlouhodobý nehmotný majetek	503	461	41	55,14
Nehmotné výsledky výzkumu a vývoje	0	0	0	0
Software	0	0	0	0
Ocenitelná práva	0	0	0	0
Povolenky na emise a preferenční limity	0	0	0	0
Drobný dlouhodobý nehmotný majetek	280,28	280,28	0	0
Ostatní dlouhodobý nehmotný majetek	222	181	41	55,14
Nedokončený dlouhodobý nehmotný majetek	0	0	0	0
Poskytnuté zálohy na dlouhodobý nehmotný majetek	0	0	0	0
Dlouhodobý nehmotný majetek určený k prodeji	0	0	0	0
Dlouhodobý hmotný majetek	63 581	15 656	47 925	44 402
Pozemky	13 896	0	13 896	13 646
Kulturní předměty	45,9	0	45,9	45,9
Stavby	44 094	14 323	29 771	30 206
Samostatné hmotné movité věci a soubory hm.m. věcí	423	310	112	123
Pěstitelské celky trvalých porostů	0	0	0	0
Drobný dlouhodobý hmotný majetek	1 022,46	1 022,46	0	0
Ostatní dlouhodobý hmotný majetek	0	0	0	0
Nedokončený dlouhodobý hmotný majetek	4 100	0	4 100	380
Poskytnuté zálohy na dlouhodobý hmotný majetek	0	0	0	0
Dlouhodobý hmotný majetek určený k prodeji	0	0	0	0

Zdroj: <https://monitor.statnipokladna.cz/ucetni-jednotka/00662810/ucetni-zaverka/vykaz-zisku-a-ztrat?rad=t&obdobi=2106>

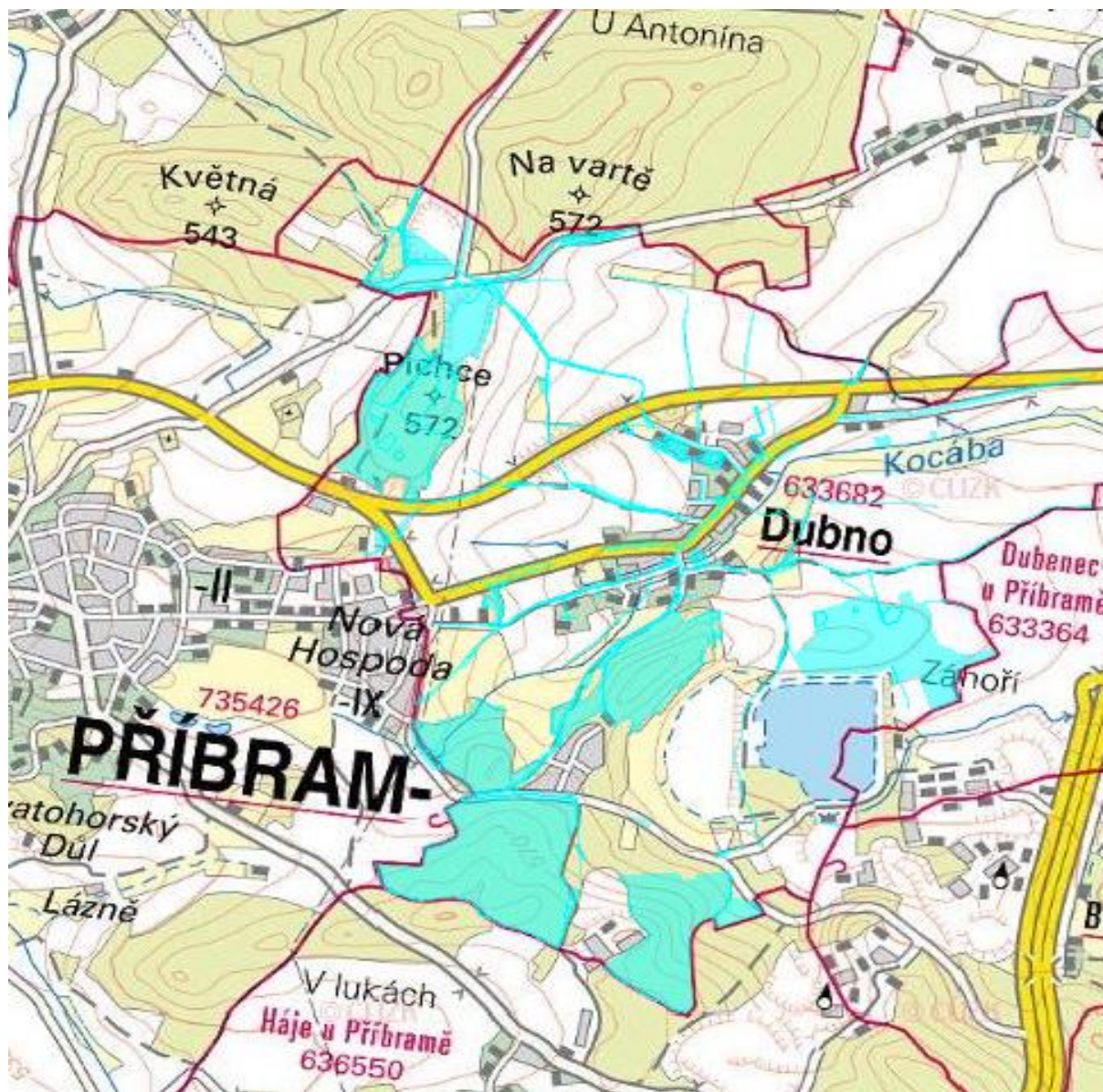
Tabulka č. 34. **Evidence majetku obce k 30.09.2021**

Název	Požizovací cena	Datum zařazení
Lávka pro pěší přes Kocábu	107 882	30.11.2017
Dešťová kanalizace	221 744	01.01.1998
Plynovod	5 677 148	27.02.2001
Požární nádrž Dubno	303 800	01.01.1991
Požární nádrž Chaloupky	2 668 579	01.01.1991
Veřejná studna Chaloupky	3 300	01.01.1991
Veřejná studna u koupaliště	3 070	01.01.1991
Veřejná studna v ulici	9 900	01.01.1991
Hráz rybníka Pazderák	591 376	04.04.2012
Bezpečnostní trubní přeliv (Pazderák)	622 665	04.04.2012
Obtok rybníka Pazderák	227 718	04.04.2012
Zátopa rybníku Pazderák	503 394	04.04.2012
Koryto potoka k rybníku (dlážděné)	347 659	04.04.2012
Domeček – zázemí koupaliště	451 074	24.08.2020
Kanalizace točna (2 propustky)	1 603 869	10.03.2015
Kanalizace splašková – lokalita BV2	227 555	20.11.2014
Splašková kanalizace BV13	1	25.07.2018
Kanalizace tlaková splašková lokalita BV9	5	30.12.2018
Vodovod lokalita BV9	8	30.12.2018
Propojení vodovodu Příbram - N. Hospoda	1 377 318	13.07.2015
Vodovodní řad – lokalita BV 13	1	25.07.2018
Vodovodní řad – lokalita BV2	237 492	29.11.2013
Vodovodní řad – točna	135 788	10.03.2015
Vodovod	9 425 029	01.04.1998
Vodovodní řad – točna (manželé Pilousovi)	1	14.08.2015
Dětské hřiště v Chaloupkách	319 742	16.05.2013
Dětské hřiště u požární nádrže	533 147	31.08.2013
Fit prvky	616 387	30.07.2021
Víceúčelové hřiště	1 094 083	21.12.2016
Veřejné osvětlení lokalita BV9	8	30.12.2018
Veřejné osvětlení točna	54 139	10.03.2015
Veřejné osvětlení lokalita BV13	1	25.07.2018
Veřejné osvětlení lokalita BV2	144 036	29.11.2013
Veřejné osvětlení – točna	1	14.08.2015
Veřejné osvětlení – směr Mazda	372 262	01.07.2012

Název	Požizovací cena	Datum zařazení
Splašková kanalizace	7 037 971	31.01.1997
Kanalizační řad – manželé Pilousovi	1	14.08.2015
Kanalizační řad – manželé Pípalovi	1	28.11.2014
Napojení VDH na vodárenský dispečink	73 792	15.12.2008
Dřevěná autobusová zastávka, č. p. 53	74 790	28.06.2017
Dřevěná zastávka BUS (před restaurací)	75 460	28.12.2017
Podélné parkoviště pro 14 automobilů	1 666 499	31.08.2018
Místní komunikace lokalita BV9	8	30.12.2018
Místní komunikace úsek 1c-1	1 496 573	28.06.2017
Odstavená plocha u víceúčelového hřiště	192 223	03.10.2016
Komunikace, 8c-1	1 090	28.07.2020
Místní komunikace – asfaltový povrch	570 470	31.12.2012
Komunikace, 6c-2	507 385	02.12.2013
Chodník (od krámu č. p. 26)	458 278	03.09.2013
Místní komunikace s obratištěm (točna)	450 501	14.08.2015
Příjezdová komunikace č. p. 118,	97 694	14.08.2015
Budova obecního úřadu, hasičská zbrojnice	1 529 994	01.01.1979
Zvonička Dubno	1 124 857	01.01.1979
Budova (bývalá prodejna COOP) č. p. 51	1 742 000	03.11.2015
Změna ÚZP	87 300	10.12.2015
Změna ÚZP	135 000	15.04.2014
Změna ÚZP	134 700	30.09.2021
Plovoucí čerpadlo	60 845	23.09.2011
Požární vozidlo AVIA	137 860	01.01.1988

Zdroj: Obec Dubno

Kartogram č. 7. Přehled pozemků ve vlastnictví obce Dubno v roce 2021



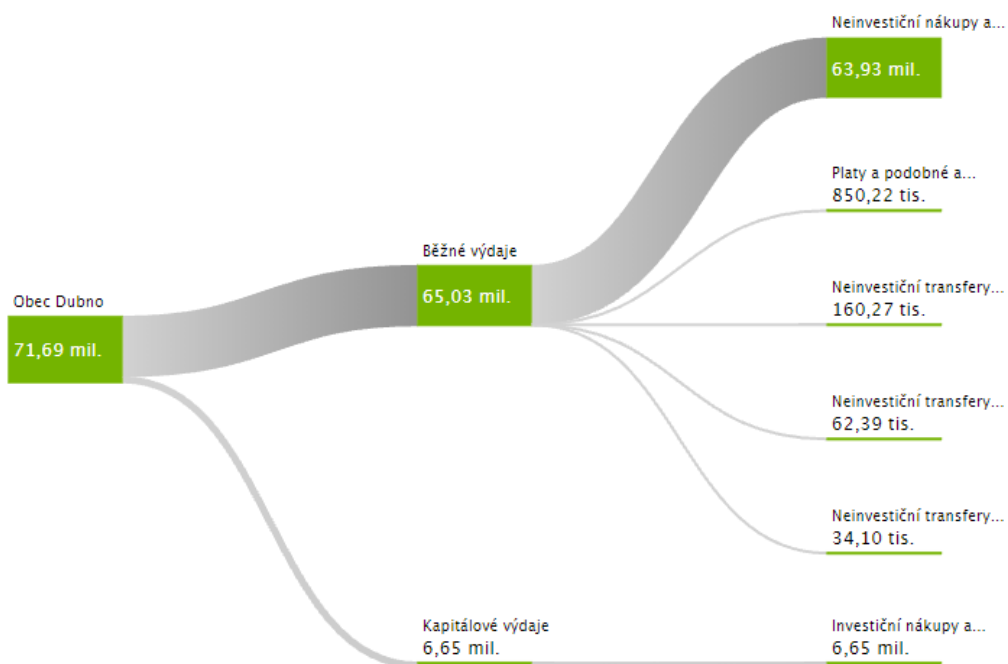
<https://nahlizenidokn.cuzk.cz>

Na kartogramu č. 6 máme vyobrazeny pozemky, které jsou ve vlastnictví obce Dubno. Obec Dubno má pozemky ve svém vlastnictví i na katastru města Příbram.

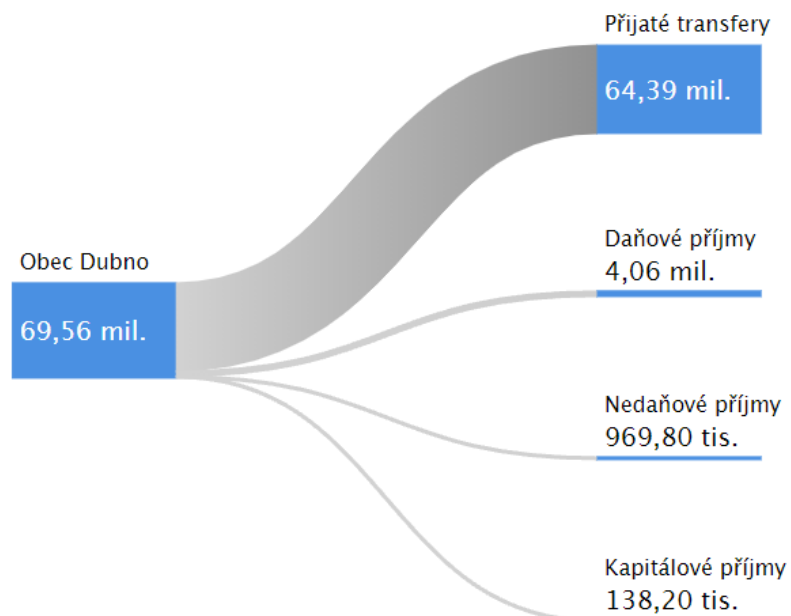
7.10. Srovnání struktury rozpočtových příjmů k 31.08.2021 a rozpočtové hospodaření v období 2010-2018

Graf .12. **Výdaje a příjmy k 31.08.2021 v obci Dubno v tis. Kč**

Výdaje v roce 2021

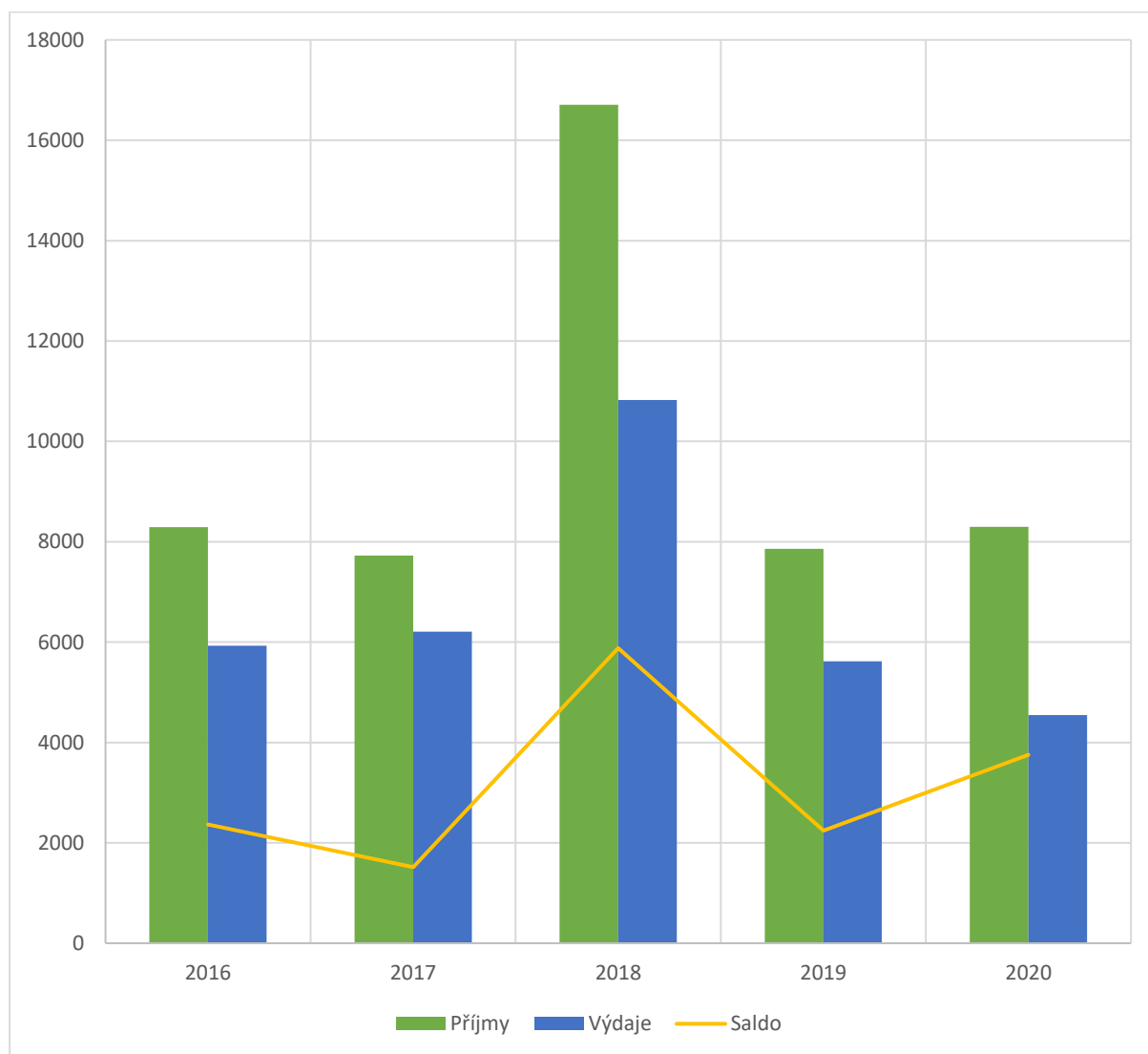


Příjmy v roce 2021



Zdroj: www.monitor.stantipokladna.cz

Graf .13. Graficky znázorněný přehled rozpočtového hospodaření obce Dubno v letech 2016-2020 (v tis. Kč)



Zdroj: ČSÚ, www.csu.cz

Ve výše uvedeném grafu máme znázorněny příjmy a výdaje obce Dubno za období 2016-2020. Z grafického přehledu můžeme sledovat meziroční vývoj rozpočtu, kdy saldo zůstává po celé sledované období v kladných hodnotách, a kdy obec hospodaří s přebytkovým rozpočtem. Následující tabulka nám uvádí přehled vývoj rozpočtového hospodaření obce ve sledované období.

Příjem obce se pohybuje okolo 8 mil. Kč s výjimkou roku 2018. V následující tabulce je podrobněji zobrazen vývoj rozpočtového hospodaření obce Dubno v období 2014-2020.

Tabulka č. 35. Vývoj rozpočtového hospodaření obce Dubno v letech 2010-2016 (v tis. Kč)

	2014	2015	2016	2017	2018	2019	2020
Počet obyvatel	278	291	295	285	301	318	312
Příjmy celkem (po konsolidaci)	6 137	7 209	8 291	7 726	16 707	7 861	8 297
Úroky	0	0	0	0	0	0	0
Uhrazené splátky dluhopisů	0	0	0	0	0	0	0
Dluhová služba celkem	0	0	0	0	0	0	0
Ukazatel dluhové služby celkem (%)	0	0	0	0	0	0	0
Aktiva celkem	54 411	58 100	62 031	64 651	75 420	79 160	83 592
Cizí zdroje a PNFV	597	1 710	955	409	547	438	608
Stav na bankovních účtech celkem	5 874	4 870	7 235	8 751	14 632	16 877	20 631
Zadluženost celkem	0	0	0	0	0	0	0
Oběžná aktiva	6 755	5 572	7 843	9 505	16 455	18 845	22 783
Krátkodobé závazky	477	1 516	741	195	293	180	344
Podíl CZ a PNFV k celkovým	1,10%	2,94%	1,54%	0,63%	0,73%	0,55%	0,73%
Celková likvidita	14,15	3,68	10,58	48,83	56,14	104,96	66,31

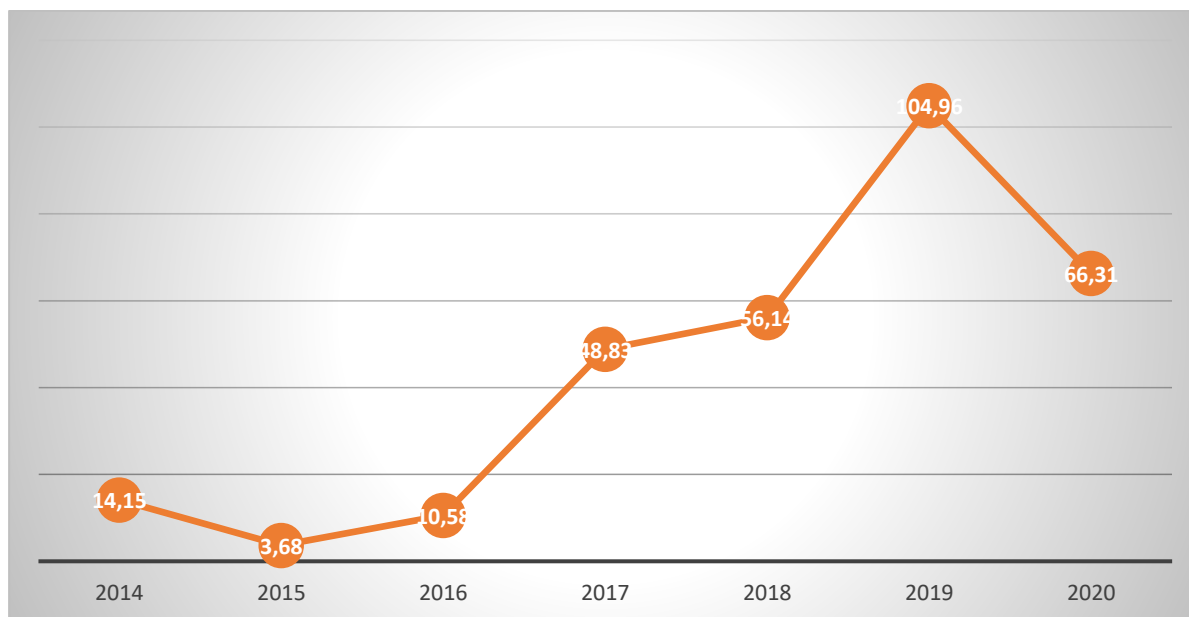
Zdroj: <https://monitor.statnipokladna.cz/ucetni-jednotka/00662810/monitoring/simu?rad=t&obdobi=1412>

Celková likvidita stanovuje poměr, kterým je obce schopna krýt své krátkodobé závazky. Porovnávají se zde především prostředky na bankovních účtech a hotovost s krátkodobými závazky.

U obce Dubno v roce 2020 byl tento ukazatel 66,31, což znamená, že krátkodobé likvidní prostředky kryjí krátkodobé závazky šedesát šestkrát. Za rizikovou hodnotu se považuje hodnota menší než 1, která u obce za celé sledované období nenastala.

Pro přehlednější znázornění celkové likvidity je uveden graf.

Graf .14. **Znázornění celkové likvidity v letech 2014-2020 v obci Dubno**



Zdroj: <https://monitor.statnipokladna.cz/ucetni-jednotka/00662810/monitoring/simu?rad=t&obdobi=1412>

A. 2. Východiska pro návrhovou část

1. SWOT ANALÝZA

SWOT, což je zkratka z anglických slov:

S	= STRENGTHS – silné stránky, přednosti, výhody: CO JE NA NÁS DOBRÉ
W	= WEAKNESSES – slabé stránky, nedostatky, slabiny: ČÍM SE SAMI OHROŽUJEME
O	= OPPORTUNITIES – příležitosti, možnosti: CO SE NÁM NABÍZÍ
T	= THREATS – hrozby, nežádoucí ohrožení: CO BY NÁS MOHLO BLOKOVAT

SWOT analýza nám ukazuje silné a slabé stránky obce, její příležitosti i hrozby, které mohou nastat, pokud obec a její obyvatelé se nesemknou a nebudou řešit problémy obce společnou cestou. Společná cesta povede ke snížení nákladů na výdaje jednotlivých kapitol rozpočtu obce, nastavení podmínek pro kvalitní a spokojený život obyvatel obce a jejich přilehlých částí.

Obec Dubno se nachází v okrese Příbram ve Středočeském kraji, asi 2 km od Příbrami. V současné době zde žije 332 obyvatel. Od roku 1990 je obec Dubno samostatnou obcí, před tím byla v roce 1975 připojena k městu Příbram a byla jeho územní součástí.

Obec se nachází v bezprostřední blízkosti města Příbram. Do nedávna procházela sídlem hlavní trasa z Příbrami na D4. Po zprovoznění přivaděče Skalka – Nová Hospoda se výrazně zklidnilo celé zastavěné území. Díky výhodné poloze je v sídle řada podnikatelských aktivit (prodejny stavebnin, nábytku, autodílů, vozidel, autoopravny), v jižní části SOŠ a SOU.

Jih území je zatížen existencí kalového pole společnosti DIAMO, s. p., je zde brownfield – bývalý důl. Západní okraj území je limitován kondorem navržené trasy jihovýchodního obchvatu Příbrami.

Obec Dubno je zcela zasíťované s funkční kanalizací a plynifikací včetně nové hlavní asfaltové komunikace. V roce 2015 bylo vybudováno nové propojení vodovodního řádu s Novou Hospodou. V současné době je Dubno žádanou lokalitou a rozrůstá se o nové rodinné domy.

Demografická křivka v obci naznačuje, že v obci v roce 2020 žilo 16 % obyvatel ve věkové skupině 65+, což je méně o 1 % než ve věkové skupině 0+14 let. V obci je nejvíce zastoupena věková kategorie 15-64 let, což je produktivní skupina obyvatel. Nejvíce obyvatel v obci, a to v počtu 89 v roce 2011 mělo ukončeno vzdělání střední vč. vyučení (bez maturity). Nezaměstnanost v obci v roce 2021 klesla na 3,72 %.

Podnikatelská činnost je zde zastoupena v roce 2020 v počtu 91 živnostníků a 36 právnických osob. Převažující podnikatelskou činností je oprava a údržba motorových vozidel, dále stavebnictví, průmysl a následují vědecké a technické činnosti. Zajímavostí je, že v obci oblast zemědělství, lesnictví a rybářství je zastoupena pouze 4 subjekty z celkového počtu 127.

V obci Dubno je individuální rekreace ve formě chalupaření spíše okrajově. Podmínky pro rozšíření rekreace jsou zde výborné vzhledem k blízkosti města Příbram, Povltaví a CHKO Brdy.

Technická infrastruktura v obci je vyhovující. Obec je zásobena pitnou vodou ze Skupinového vodovodu Příbram a čerpací stanicí HUSA, ve správě 1. SčV, a.s. Příbram. Dešťové vody jsou likvidovány na vlastních pozemcích. Odpadové hospodářství je v obci řešeno tříděním odpadu a umístěním hnízd s nádobami na třídění odpad. Pro efektivní systém odpadového hospodářství je vhodné uvažovat o doplnění počtu hnízd a nádob na tříděný odpad nebo jiným způsobem, vzhledem k narůstajícímu počtu obyvatel v obci.

Dopravní infrastruktura v obci Dubno je dostačující. Autobusové zastávky jsou umístěny na přehledných místech. Z důvodu nové zástavby ve směru na Příbram bude potřebné vybudovat nové oboustranné autobusové zastávky pod kopcem Dubeňák. Parkování v obci je řešeno na nově vybudovaných parkovacích místech podél silnice a pozemcích jednotlivých majitelů. Stávající plochy pro parkování jsou v sídle zatím dostatečné. Dopravní obslužnost je zde vyhovující, zajištěna 64 spoji v pracovní dny a o víkendech do nejbližšího města Příbrami.

V obci Dubno se nachází dle SLDB 115 domů, z toho 101 je obydlených. Z celkového počtu obydlených domů se 3 využívají k rekreaci.

Z komerční vybavenosti v sídle Dubno se nachází obecní úřad, hasičská zbrojnice, prodejna nábytku, prodejna stavebnin, autoservis a pneuservis. V roce 2021 je ve výstavbě Obecní dům, kde bude občanům k dispozici obecní úřad, archiv a společenský sál.

Ze sportovních zařízení je v obci k dispozici víceúčelové hřiště.

Zdravotní a sociální služby jsou obyvatelům obce k dispozici ve městě Příbrami. Obyvatelé obce Dubno mohou využívat služeb poskytovatelů sociálních a zdravotních služeb na území ORP Příbram. Nejbližší nemocnice je Oblastní nemocnice Příbram vzdálená od obce 3 km.

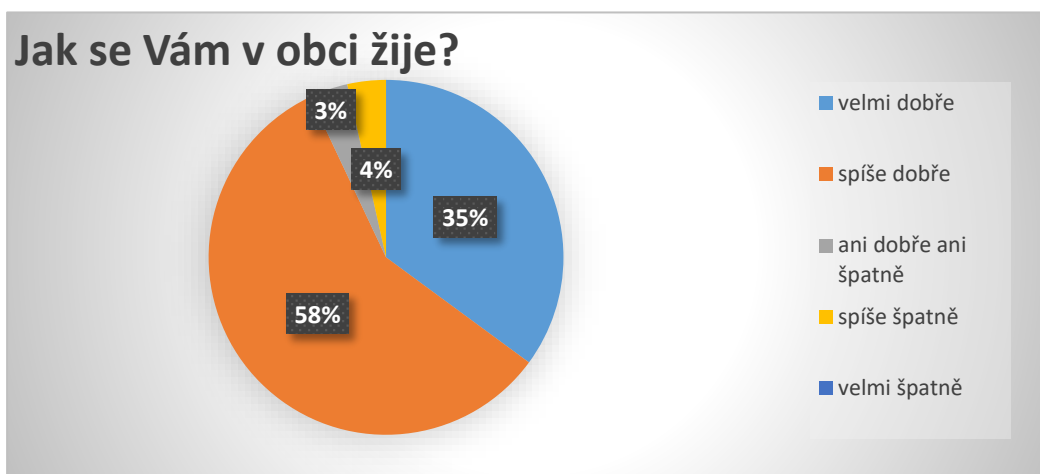
Katastrální území obce Dubno leží z přírodního hlediska ve velmi atraktivní krajině. Území obce Dubno leží v povodí říčky Kocáby, která pramení v malém lesním rybníčku a teče k severovýchodu po jižní straně obce Dubno k obcím Višňová přes Nový Knín až do Štěchovic, kde se vlévá do Vltavy. V katastrálním území obce Dubno je registrována skládka komunálního odpadu.

Vývoj rozpočtového hospodaření obce je dobrý. Obec je schopna krýt své krátkodobé závazky.

2. DOTAZNÍKOVÉ ŠETŘENÍ

1. Jak se Vám v obci žije?

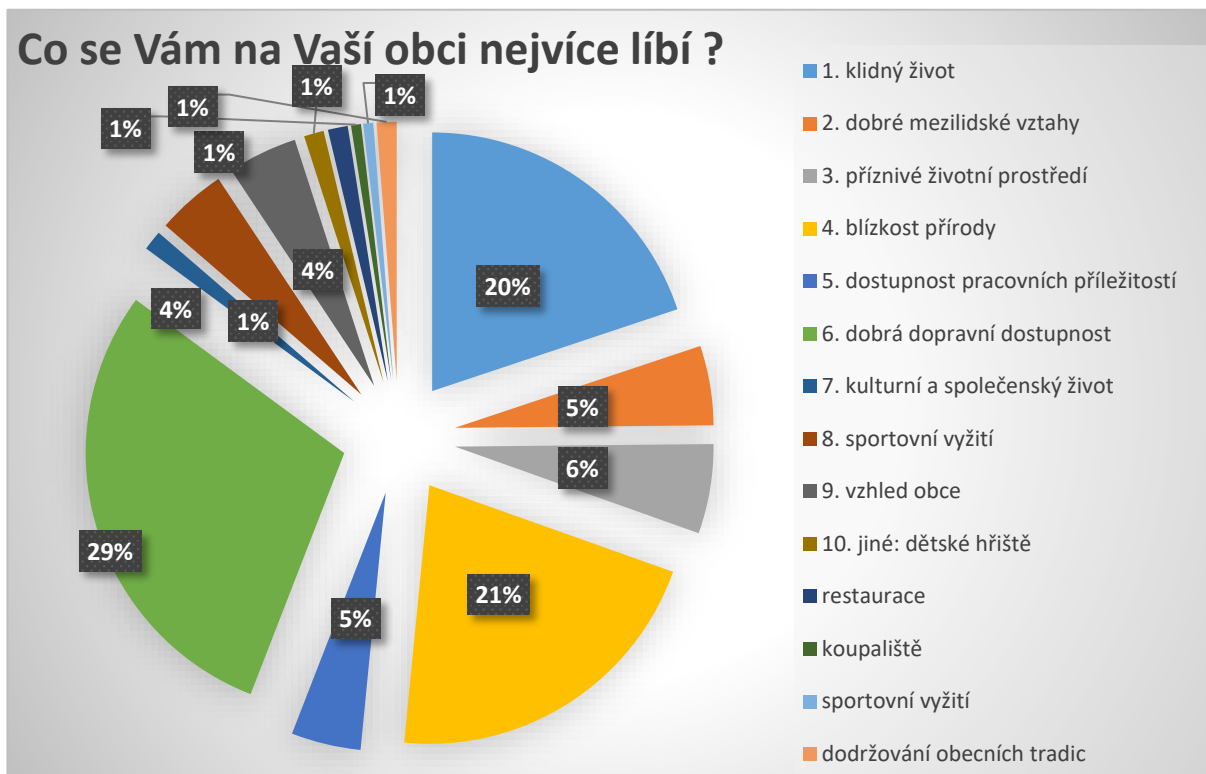
velmi dobře	20
spíše dobře	33
ani dobře ani špatně	2
spíše špatně	2
velmi špatně	0



2. Co se Vám na Vaší obci nejvíce líbí? (zatrhněte maximálně 3 možnosti)

1. klidný život	32
2. dobré mezilidské vztahy	8
3. příznivé životní prostředí	9
4. blízkost přírody	34
5. dostupnost pracovních příležitostí	7
6. dobrá dopravní dostupnost	47
7. kulturní a společenský život	2
8. sportovní vyžití	7
9. vzhled obce	7
10. jiné: dětské hřiště	2
restaurace	2
koupaliště	1
sportovní vyžití	1
dodržování obecních tradic	2

Co se Vám na Vaší obci nejvíce líbí ?

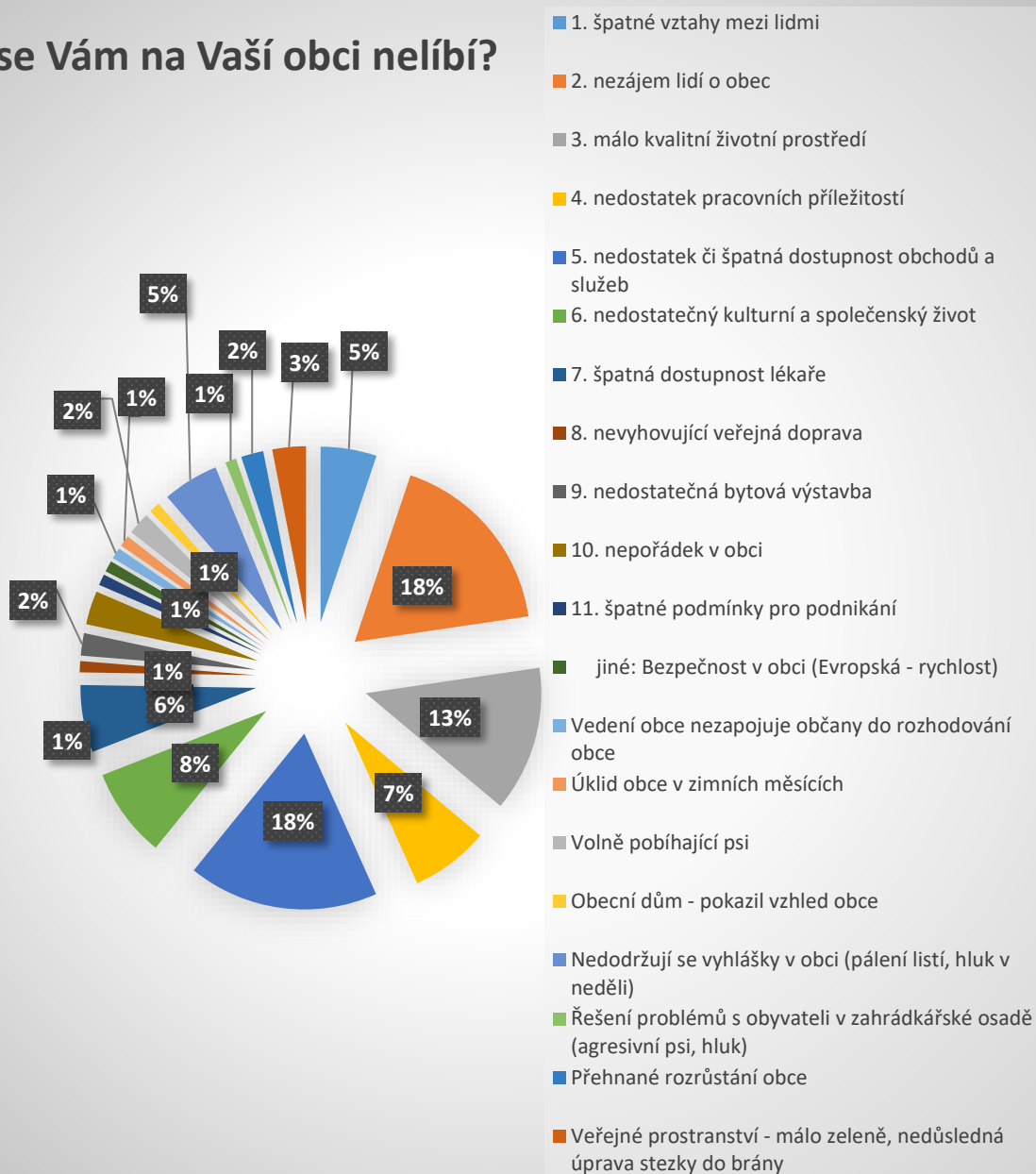


3. Co se Vám na Vaší obci nelíbí? (zatrhněte maximálně 3 možnosti)

1. špatné vztahy mezi lidmi	5
2. nezáměr lidí o obec	17
3. málo kvalitní životní prostředí	13
4. nedostatek pracovních příležitostí	7
5. nedostatek či špatná dostupnost obchodů a služeb	17
6. nedostatečný kulturní a společenský život	8
7. špatná dostupnost lékaře	6
8. nevyhovující veřejná doprava	1
9. nedostatečná bytová výstavba	2
10. nepořádek v obci	3
11. špatné podmínky pro podnikání	1
jiné: Bezpečnost v obci (Evropská – rychlost)	1
Vedení obce nezapojuje občany do rozhodování obce	1
Úklid obce v zimních měsících	1
Volně pobíhající psi	2
Obecní dům – pokazil vzhled obce	1
Nedodržují se vyhlášky v obci (pálení listí, hluk v neděli)	5

Řešení problémů s obyvateli v zahrádkářské osadě (agresivní psi, hluk)	1
Přehnané rozrůstání obce	2
Veřejné prostranství – málo zeleně, nedůsledná úprava stezky do brány	3

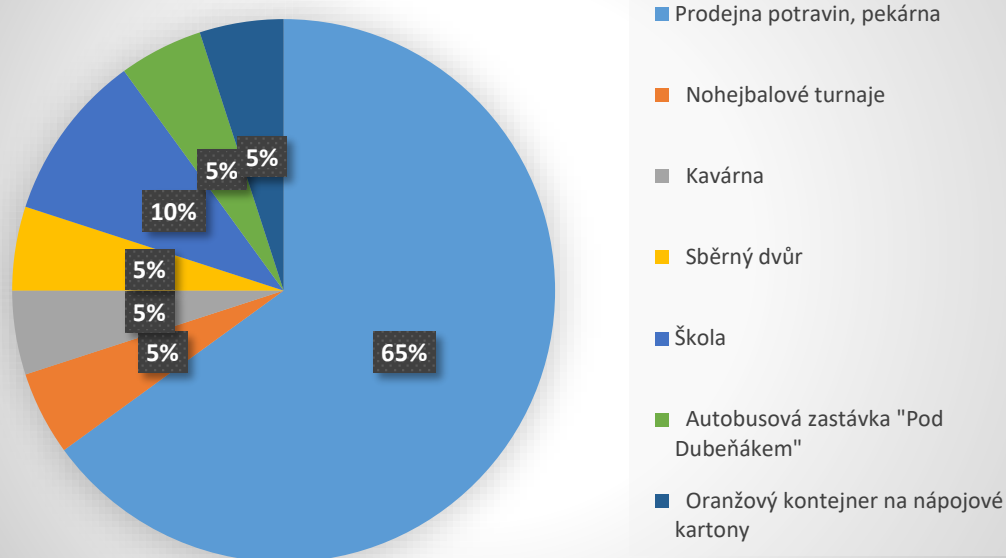
Co se Vám na Vaší obci nelíbí?



4. Jaké služby Vám v obci nejvíce chybí?

Prodejna potravin, pekárna	13
Nohejbalové turnaje	1
Kavárna	1
Sběrný dvůr	1
Škola	2
Autobusová zastávka "Pod Dubeňákem"	1
Oranžový kontejner na nápojové kartony	1

Jaké služby Vám v obci nejvíce chybí?

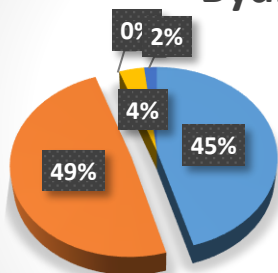


5. Pokuste se zhodnotit obec z hlediska níže uvedených podmínek

(v každém řádku zakroužkujte číslici, která odpovídá míře Vaší spokojenosti):

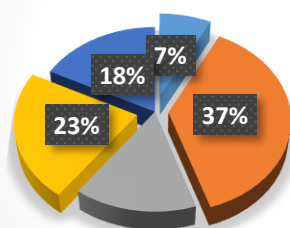
	Velmi spokojen	Spíše spokojen	Spíše nespokojen	Velmi nespokojen	Je mi to lhostejné
Bydlení	25	27	0	2	1
Školství	3	15	6	9	7
Zdravotnictví	3	16	7	8	5
Veřejná doprava	38	18	0	0	1
Kultura a společenský život	5	27	13	3	5
Sportovní vyžití	14	25	9	0	5
Životní prostředí	12	27	11	5	0
Péče obce o své prostředí	24	6	6	0	0
Podmínky pro podnikání	2	16	7	3	16
Rozvoj obce	9	34	7	2	0
Informovanost o dění v obci	29	22	2	0	0

Bydlení



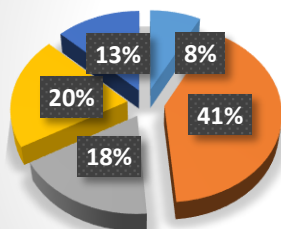
- Velmi spokojen
- Spíše spokojen
- Spíše nespokojen
- Velmi nespokojen
- Je mi to lhostejné

Školství



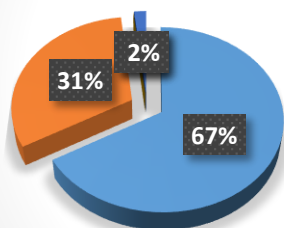
- Velmi spokojen
- Spíše spokojen
- Spíše nespokojen
- Velmi nespokojen
- Je mi to lhostejné

Zdravotnictví



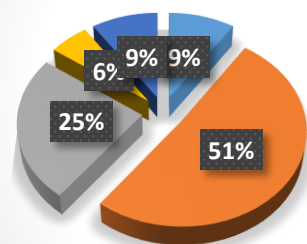
- Velmi spokojen
- Spíše spokojen
- Spíše nespokojen
- Velmi nespokojen
- Je mi to lhostejné

Veřejná doprava



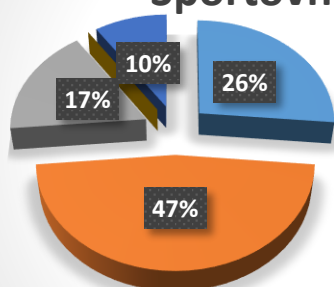
- Velmi spokojen
- Spíše spokojen
- Spíše nespokojen
- Velmi nespokojen
- Je mi to lhostejné

Kultura a společenský život



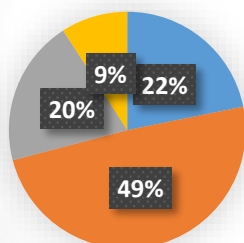
- Velmi spokojen
- Spíše spokojen
- Spíše nespokojen
- Velmi nespokojen
- Je mi to lhostejné

Sportovní vyžití



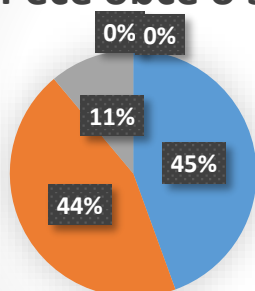
- Velmi spokojen
- Spíše spokojen
- Spíše nespokojen
- Velmi nespokojen
- Je mi to lhostejné

Životní prostředí



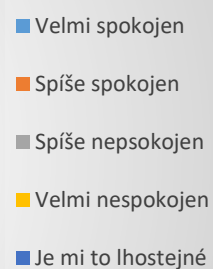
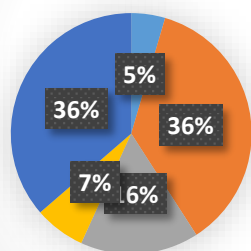
- Velmi spokojen
- Spíše spokojen
- Spíše nespokojen
- Velmi nespokojen
- Je mi to lhostejné

Péče obce o své prostředí

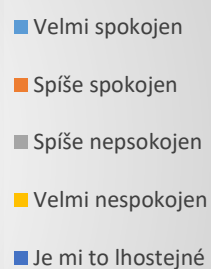
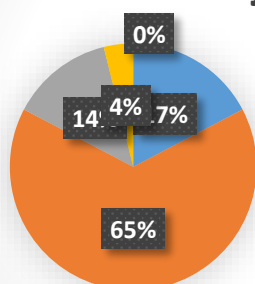


- Velmi spokojen
- Spíše spokojen
- Spíše nespokojen
- Velmi nespokojen
- Je mi to lhostejné

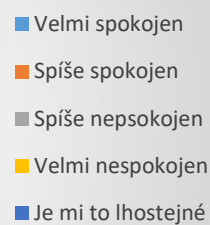
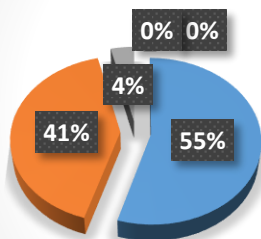
Podmínky pro podnikání



Rozvoj obce



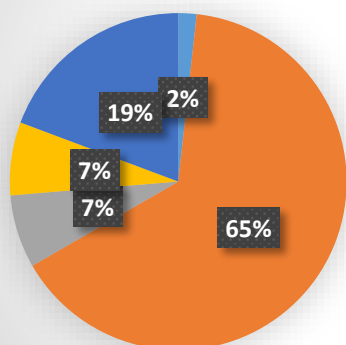
Informovanost o dění v obci



6. Mezilidské vztahy v obci považujete za:

1. velmi dobré	1
2. docela dobré	37
3. ne moc dobré	4
4. špatné	4
5. nedovedu posoudit	11

Mezilidské vztahy v obci považujete za:

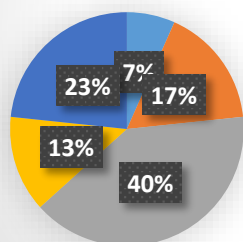


- 1. velmi dobré
- 2. docela dobré
- 3. ne moc dobré
- 4. špatné
- 5. nedovedu posoudit

7. Myslíte si, že obyvatelé obce mají dostatek příležitostí ke vzájemným společenským kontaktům?

1. rozhodně ano	2
2. spíše ano	5
3. spíše ne	12
4. rozhodně ne	4
5. nedovedu posoudit	7

Myslíte si, že obyvatelé obce mají dostatek příležitostí ke vzájemným společenským kontaktům?

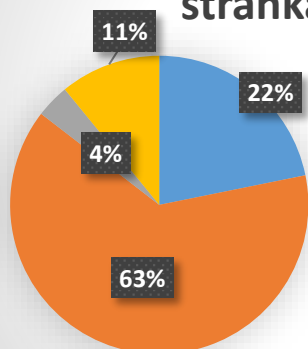


- 1. rozhodně ano
- 2. spíše ano
- 3. spíše ne
- 4. rozhodně ne
- 5. nedovedu posoudit

8. Sledujete informace o dění v obci na webových stránkách?

1. pravidelně (min. 1 x za týden)	12
2. občas (cca 1 za měsíc)	35
3. vůbec	2
4. nemám internet	6

Sledujete informace o dění obci na webových stránkách?

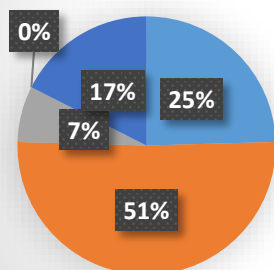


- 1. pravidelně (min. 1 x za týden)
- 2. občas (cca 1 za měsíc)
- 3. vůbec
- 4. nemám internet

9. Jste ochoten/ochotna udělat něco pro rozvoj své obce?

1. rozhodně ano	14
2. spíše ano	29
3. spíše ne	4
4. rozhodně ne	0
5. nedovedu posoudit	10

Jste ochoten/ochotna udělat něco pro rozvoj své obce?



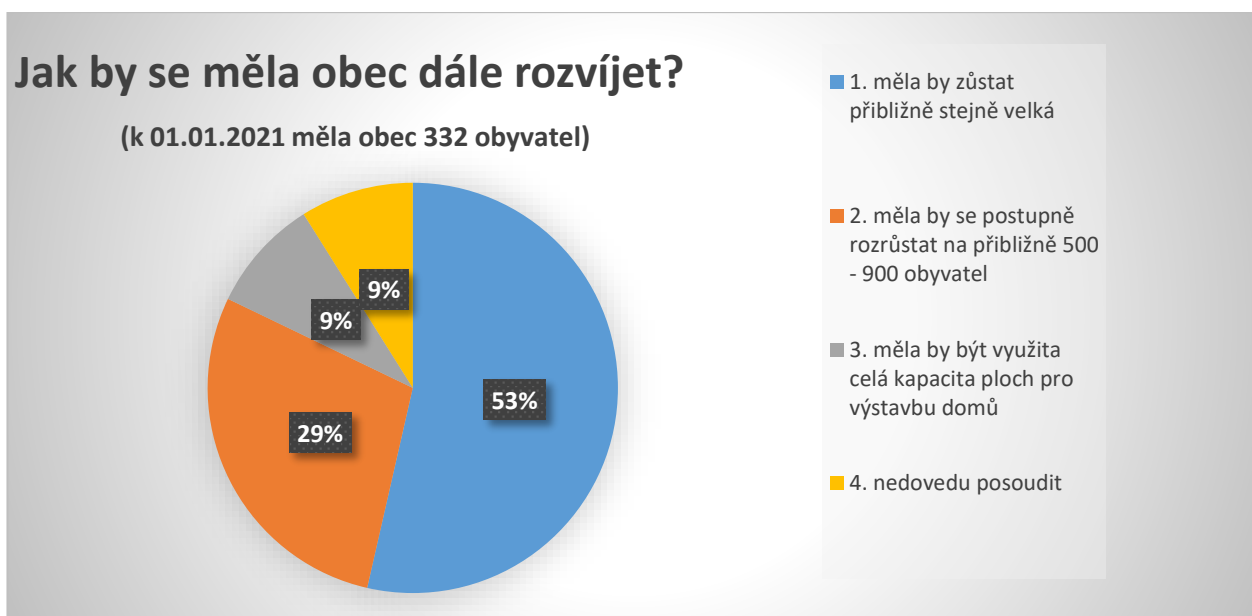
- 1. rozhodně ano
- 2. spíše ano
- 3. spíše ne
- 4. rozhodně ne
- 5. nedovedu posoudit

Pokud ano, jak se můžete zapojit?

Zapojení do prací v obci dle potřeby (brigády)	11
Pomoc při pořádání veřejných akcí	4
Kandidovat do zastupitelstva obce (podílet se na projektové realizaci)	1
Zajištění knih pro místní knihovnu	1
Zkušenosti v oblasti sociální práce, kultura	1

10. Jak by se měla obec dále rozvíjet? (k 01.01. 2021 měla obec 332 obyvatel.)

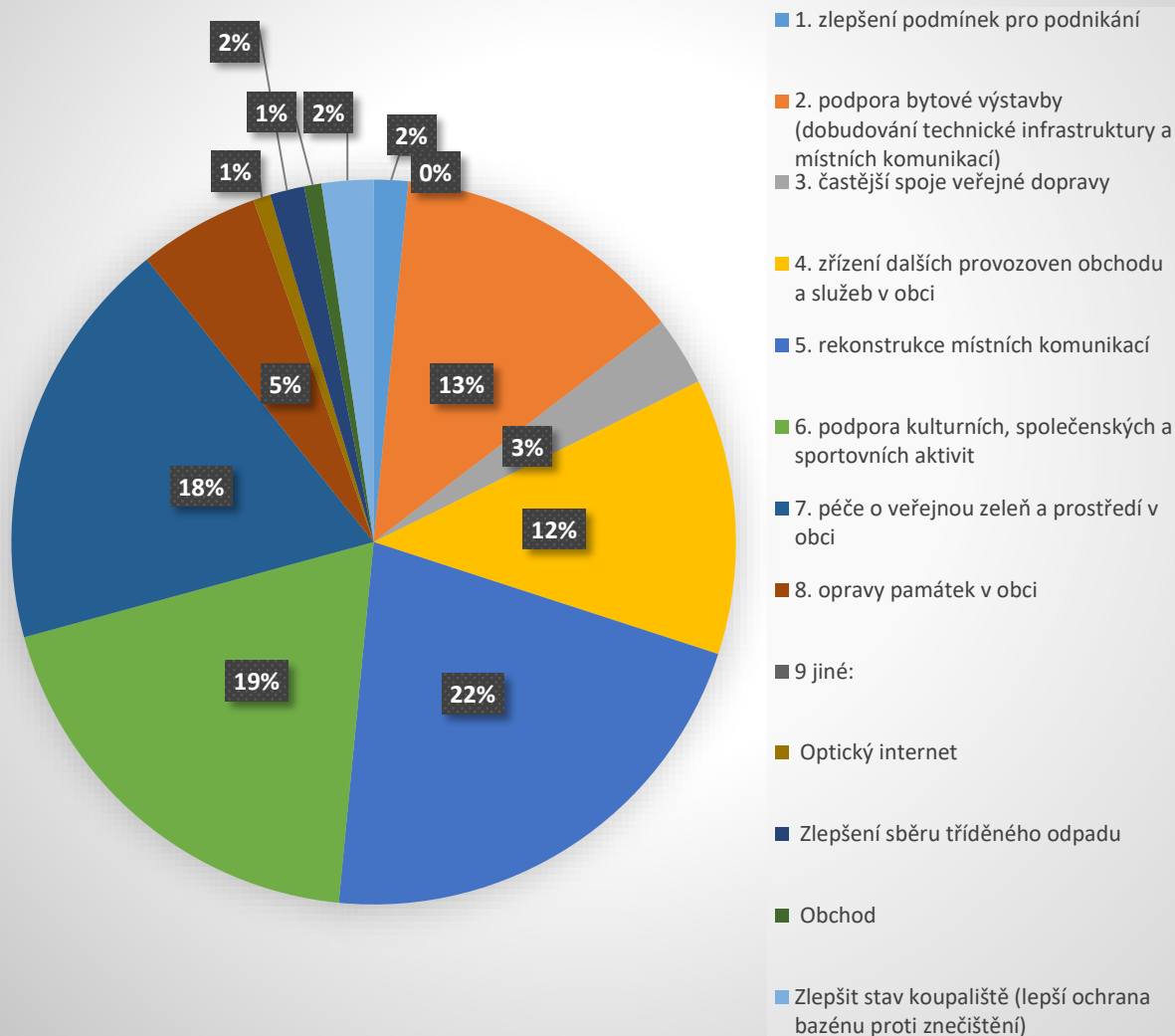
1. měla by zůstat přibližně stejně velká	30
2. měla by se postupně rozrůstat na přibližně 500 - 900 obyvatel	16
3. měla by být využita celá kapacita ploch pro výstavbu domů	5
4. nedovedu posoudit	5



11. Představte si, že můžete rozhodnout o využití obecních finančních prostředků. Na co byste je přednostně využil/a? (zatrhněte maximálně 3 možnosti)

1. zlepšení podmínek pro podnikání	2
2. podpora bytové výstavby (dobudování technické infrastruktury a místních komunikací)	17
3. častější spoje veřejné dopravy	4
4. zřízení dalších provozoven obchodu a služeb v obci	16
5. rekonstrukce místních komunikací	28
6. podpora kulturních, společenských a sportovních aktivit	25
7. péče o veřejnou zeleň a prostředí v obci	24
8. opravy památek v obci	7
9. jiné:	0
Optický internet	1
Zlepšení sběru tříděného odpadu	2
Obchod	1
Zlepšit stav koupaliště (lepší ochrana bazénu proti znečištění)	3

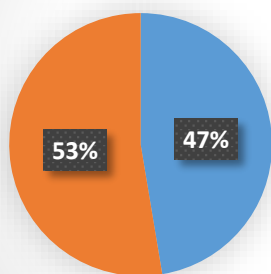
Představte si, že můžete rozhodnout o využití obecních finančních prostředků. Na co byste je přednostně využil/a? (zatrhněte maximálně 3 možnosti)



12. Jste?

1. muž	27
2. žena	30

Jste muž či žena?

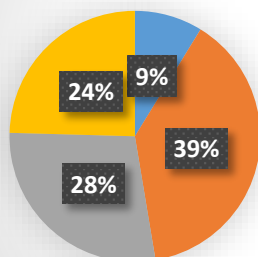


- 1. muž
- 2. žena

13. Váš věk?

15 - 29 let	5
30 - 49 let	22
50 - 64 let	16
65 a více let	14

Váš věk?

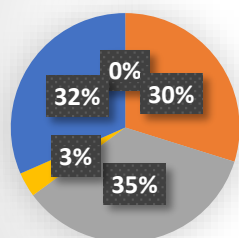


- 15 - 29 let
- 30 - 49 let
- 50 - 64 let
- 65 a více let

14. Vaše vzdělání?

1. základní	0
2. střední odborné	17
3. střední odborné s maturitou	20
4. vyšší odborné	2
5. vysokoškolské	18

Vaše vzdělání?

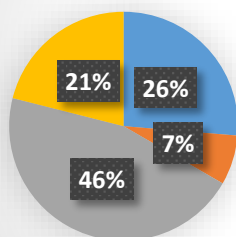


- 1. základní
- 2. střední odborné
- 3. střední odborné s maturitou
- 4. vyšší odborné
- 5. vysokoškolské

15. V obci:

1. žiji od narození	15
2. přistěhoval jsem se v dětství spolu s rodiči	4
3. přistěhoval jsem se v dospělosti před více než pěti lety	26
4. přistěhoval jsem se v dospělosti v posledních pěti letech	12

V obci

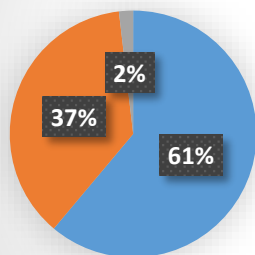


- 1. žiji od narození
- 2. přistěhoval jsem se v dětství spolu s rodiči
- 3. přistěhoval jsem se v dospělosti před více než pěti lety

16. Typ Vaší domácnosti:

1. domácnost bez dětí	33
2. domácnost s nezaopatřenými dětmi (do 18 let)	20
3. jiné (vícegenerační)	1

Typ Vaší domácnosti



- 1. domácnost bez dětí
- 2. domácnost s nezaopatřenými dětmi (do 18 let)
- 3. jiné (vícegenerační)

Vyhodnocení:

Dotazníkové šetření probíhalo na v listopadu 2021. Vyplněné dotazníky odevzdalo 57 občanů, což činí 17 % obyvatel obce, z toho 47 % mužů a 53 % žen, převážně ve věkové kategorii 30-49 let (39 %).

Z dotazníkového šetření vyplynulo, že 58 % respondentů odpovědělo, že se jim v obci žije spíše dobře. V obci se nejvíce líbí respondentům dobrá dopravní obslužnost a blízkost přírody.

Dále z dotazníkového šetření vyplynulo, že 18 % občanům, kteří vyplnili dotazník, se nelíbí nedostatek či špatná dostupnost obchodů a služeb a nezájem lidí o obec. V obci občané nejvíce postrádají obchod s potravinami.

Co se týká hodnocení obce, dle jednotlivých kritérií v otázce číslo 5 z dotazníkového šetření, nejvíce spokojeni jsou odpovídající občané s veřejnou dopravou. Velmi nespokojeni jsou v oblastech školství a zdravotnictví. Mezilidské vztahy v obci občané považují za docela dobré. Webové stránky obce sleduje 63 % z respondentů cca 1x za měsíc. Zhruba polovina dotázaných občanů je ochotna se podílet na rozvoji obce formou brigád a přípravou a organizováním sportovních a kulturních akcí.

Dále vyplývá, že obec by se neměla v dalších letech rozrůstat, pro přibližně stejnou obec se stejným počtem obyvatel je 53 % respondentů, 9 % nedokázalo tuto otázku posoudit. Občané by obecní finanční prostředky nejvíce využili na rekonstrukci místních komunikací, podporu kulturních a společenských akcí a na péči o veřejnou zeleň a prostředí v obci. Co se týká projektů, kterým by se obec měla v následujících letech věnovat, občané uvedli:

Revitalizace veřejné prostranství v okolí učiliště

Úprava koupaliště

Úprava webových stránek – doplnění kulturních akcí v obci

Odhlučnění obchvatu obce

Zlepšení kvality ovzduší (způsob vytápění)

Vytvoření strategie obce

Autobusová zastávka pod kopcem

Chodníky podél silnice

Výstavba cyklotrasy

3. KOMUNITNÍ PROJEDNÁNÍ

Komunitní projednání Rozvojového dokumentu obce Dubno na období 2021-2026 proběhne až v roce 2022. V současné době není vzhledem k přetrvávající epidemiologické situaci a vládním opatřením možné uskutečnit komunitní projednání Rozvojového dokumentu obce Dubno na období 2021-2026.

4. SWOT analýza

SWOT analýza zobrazuje silné a slabé stránky, které v obci existují. Je standardní metodou strategického řízení. Silné a slabé stránky ukazují současný stav dané věci, příležitosti a hrozby určují možný kladný nebo záporný vliv na rozvoj dané oblasti. Tato analýza je mostem mezi analytickou a návrhovou částí rozvojového dokumentu obce. Následující tabulka vychází z analytické části dokumentu, z výstupů dotazníkového šetření a komunitního projednání rozvojového dokumentu obce.

Silné stránky	Slabé stránky
<ul style="list-style-type: none">• Poloha obce Obce se nachází v blízkosti města Příbram.• Dobré hospodaření s rozpočtem Obec hospodařila ve sledovaném období s kladným výsledkem.• Aktivní vztahy v území Obec je členem DSO ORP Příbram a SVaK.• Blízkost napojení na dálnici Vzdálenost k nejbližšímu napojení na dálnici (D4) je 3,4 km.• Nízká kriminalita v obci V obci v posledních letech nebyla zaznamenána žádná kriminalita, popřípadě malé přestupky.• Produktivní obyvatelstvo Produktivní obyvatelstvo zastupuje 55 % obyvatel obce.• Průměrný věk obyvatel V roce 2020 je průměrný věk obyvatel 40,6 let.• Pokles nezaměstnanosti V roce 2015 bylo v obci Dubno 13 nezaměstnaných, v roce 2020 skoro o polovinu méně.• Stoupá počet podnikatelských subjektů	<ul style="list-style-type: none">• Stárnutí obyvatelstva V roce 2020 bylo v obci 16 % obyvatel ve věkové kategorii 65 let a více.• Občanská vybavenost V obci se nenachází obchod, lékař.• Absence chodníku Bezpečnost obyvatel obce.• Stav místních komunikací Je nutná rozsáhlá rekonstrukce místních komunikací.• Koeficient ekologické stability Koeficient ekologické stability poukazuje na relativně nevyváženou krajinu, v níž nejsou technické objekty v souladu s přírodními strukturami.• Staré ekologické zátěže Na území obce se nachází skládka komunálního odpadu a staré důlní dílo.

<p>V posledních letech je zaznamenán vzestup počtu podnikatelských subjektů v obci.</p> <ul style="list-style-type: none"> • Technická infrastruktura <p>Obec je vybavena kanalizačním systémem napojeným na ČOV.</p>	
<p>Příležitosti</p>	<p>Hrozby</p>
<ul style="list-style-type: none"> • Oprava pozemních komunikací Kvalita dopravy v obci. • Vybudování chodníku Bezpečnost obyvatel obce. • Aktivní spolupráce mezi obcemi Využití meziobecní spolupráce. • Společenské centrum Zřízení společenského centra v obci. • Posílení obytné funkce obce Dostatečná občanská vybavenost v obci. • Rozvoj sociálních služeb Dostatečné pokrytí sociálních služeb v obci. • Lepší komunikace OÚ s občany Společná setkání • Přehledné webové stránky obce Využívat nové webové stránky obce ke komunikaci s občany • Podpora zadržování vody v krajině Opatření proti záplavám. Obec se nachází v záplavovém území. 	<ul style="list-style-type: none"> • Nedostatek finančních prostředků Správné rozložení finančních prostředků, investice dle rozpočtu obce • Nevhodné dotační možnosti Dotační programy, které obec nebude moci využít pro svůj rozvoj • Stav místních komunikací Údržba komunikací, opravy, bezpečnost dopravy • Demografický vývoj Fungování obce může ohrozit snížený počet obyvatel, stárnutí obyvatel • Vysoký podíl spolufinancování Velké množství projektů z dotačních titulů s vysokým podílem spolufinancování obce. • Stagnace rozvoje obce Obec se nebude dále rozvíjet, úbytek obyvatel obce. • Nedostatečná doprovodná infrastruktura v nové zástavbě Nebude zajištěna technická infrastruktura pro nové obyvatele obce.

B. NÁVRHOVÁ ČÁST

B. 1. Vazba na strategické dokumenty

Zpracovaný Program rozvoje obce Dubno úzce navazuje na tyto již zpracované (či ve zpracování) strategické dokumenty na všech úrovních zainteresovaných subjektů. Jedná se pouze o nejdůležitější dokumenty s přímou vazbou na konkrétní aktivity obce. Nejedná se o veškeré platné dokumenty pro období 2021-2026.

Nejdůležitější dokumenty s úzkou regionální územní vazbou:

- Strategie rozvoje územního obvodu Středočeského kraje na období 2019–2024, s výhledem do 2030
- Program rozvoje cestovního ruchu 2018-2023
- Koncepce prevence kriminality Středočeského kraje 2018-2021
- Koncepce rozvoje cyklistiky ve Středočeském kraji na období 2017–2023
- Územní energetické koncepce Středočeského kraje (2017–2041)
- Strategie rozvoje územního obvodu Středočeského kraje 2019-2024
- Plán rozvoje vodovodů a kanalizací Středočeského kraje, změna 2021
- Program zlepšování kvality ovzduší Zóna Střední Čechy – CZ02, aktualizace 2020
- Plán odpadového hospodářství Středočeského kraje pro období 2016 až 2025
- Povodňový plán Středočeského kraje, vydal Krajský úřad Středočeského kraje, odbor životního prostředí a zemědělství, 2004 a následující pravidelné aktualizace.
- Strategie územního správního obvodu ORP Příbram v oblasti předškolní výchovy a základního školství, sociálních služeb, odpadového hospodářství, cestovního ruchu a v oblasti aglomerace téma zaměstnanost na období 2015-2024.

Nejdůležitější dokumenty s celorepublikovou a evropskou územní vazbou:

- **Strategie regionálního rozvoje ČR 2021-2027**

Strategie regionálního rozvoje (SRR) představuje **národní strategický dokument** v oblasti regionálního rozvoje ČR, který definuje různé typy území na základě jejich potřeb i potenciálu. V obecném smyslu aktualizovaná SRR nastiňuje podobu regionální politiky v období po roce 2020. Slouží rovněž jako jeden ze základních dokumentů pro nastavení čerpání finančních prostředků z evropských fondů, zaměřuje se na tematické vymezení národních dotačních titulů i na další dlouhodobé nástroje, které mohou napomoci vyrovnávat nežádoucí rozdíly mezi regiony a zároveň tak posilovat konkurenceschopnost ČR jako celku.

- **Strategii na podporu malých a středních podniků (MSP) v České republice pro období 2021-2027**

Má za cíl zvýšit produktivitu a konkurenceschopnost českých MSP a tím zároveň posílit mezinárodní pozici ČR.

- **Státní program ochrany přírody a krajiny ČR pro období 2020-2025**

Státní program ochrany přírody a krajiny České republiky pro období 2020–2025 (dále jen „Program“) představuje dílčí koncepční dokument, který navazuje na Strategii ochrany biologické rozmanitosti České republiky 2016–2025 a na předchozí aktualizaci Programu z roku 2009 a zároveň reaguje na aktuální stav přírody a krajiny a potřeby jejich ochrany. Program stanovuje dílčí cíle a opatření v oblasti ochrany a udržitelného využívání biodiverzity na území ČR.

- **Státní politika životního prostředí 2030 s výhledem do 2050**

Je nejvyšším strategickým dokumentem stanovujícím cíle v oblasti životního prostředí a ochrany klimatu na dalších deset let. K nim patří snaha na národní i mezinárodní úrovni o řešení palčivých problémů a pomoci dosažení cílů udržitelného rozvoje, Pařížské dohody a dalších environmentálních úmluv. K tomu bude zapotřebí ještě zesílit ochranu životního prostředí.

- **Státní kulturní politika 2021-2025+**

K tomuto strategickému dokumentu MK ČR má být do 30. června 2022 vypracován implementační plán.

Součástí mají být i konzultace k připravovanému Národnímu plánu obnovy, díky kterému budou vybraná opatření Státní kulturní politiky realizována.

- **Koncepce bydlení České republiky 2015-2025**

Koncepce sociálního bydlení České republiky 2015–2025 představuje rámcový dokument, který vymezuje směr budování systému sociálního bydlení pro osoby v bytové nouzi v České republice. Koncepce samotná se skládá z několika částí (úvod a koncepční východiska, analytická část, strategická část a příloha) a doplňuje ji Hodnocení dopadů regulace (RIA). Koncepce předchází zákonu o sociálním bydlení.

- **Strategie rozvoje cestovního ruchu v ČR 2021–2030**

V červenci 2021 Vláda ČR svým usnesením č. 640 schválila Strategii rozvoje **cestovního ruchu** České republiky **2021-2030** (dále také Strategie CR). Strategii CR, respektive všemi prioritními okruhy dokumentu, se prolíná důraz na udržitelnost, efektivitu, kvalitu, inovativní přístup a digitalizaci.

B. 2. Strategická vize

Strategická vize

„Dubno = moderní obec u pramene říčky Kocáby

Globální vize

Dubno – spokojený a klidný život u říčky Kocáby

Cílem návrhové části rozvojového dokumentu obce Dubno je reagovat na konkrétní potřeby území zjištěné analýzou a zároveň sloužit jako nástroj pro zefektivnění procesů v obci. Pro rozvoj obce je třeba se shodnout na společné vizi, dále rozpracovanou do podoby cílů ve vymezených problémových okruzích.

Provedená analýza je klíčovým, nikoli však jediným vstupem pro formulaci jednotlivých kroků v návrhové části. Metodou dotazníkového šetření a komunitního projednání, kdy byla představena vize žádoucího stavu pro kvalitní rozvoj obce. Následně byl představen předběžný návrh problémových okruhů, které reprezentují hlavní složky řešeného problému. V závěru byly mapovány možné příčiny a hrozící důsledky, pokud by problémy nebyly řešeny.

Pro sledování toho, zda směřujeme k dané vizi, je nezbytné definovat strategické cíle a na ně navázaná opatření a aktivity.

Opatření a aktivity jsou mnohem konkrétnější a zahrnují již konkrétní kroky, které mají být splněny pro to, abychom dosáhli stanovených cílů a jejich prostřednictvím k definované vizi.

B. 3. Cíle, opatření a aktivity

Vize obce Dubno:

Dubno = moderní obec u pramene říčky Kocáby

Naší vizí je zlepšení kvality života obyvatel obce a rozvoj obce tak, že bude dosaženo:

Cíl č. 1 - Kvalitní občanská vybavenost obce

Cíl č. 2 - Dostatečná technická infrastruktura

Cíl č. 3 - Veřejný prostor

Cíl č. 4 - Zvýšení kvality životního prostředí

Cíl č. 5 - Zlepšení situace v oblasti dopravní infrastruktury

Cíl č. 6 - Velikost obce – územní rozvoj

Cíl č. 1 KVALITNÍ OBČANSKÁ VYBAVENOST OBCE

- ➔ Opatření 1.1: **Rekonstrukce nemovitostí v majetku obce**
- ➔ Opatření 1.2: **Podpora volnočasových aktivit**
- ➔ Opatření 1.3: **Podpora společenského života v obci**
- ➔ Opatření 1.4: **Podpora sociální péče pro občany v obci**

Cíl č. 2 DOSTATEČNÁ TECHNICKÁ INFRASTRUKTURA

- ➔ Opatření 2.1: **Dobudování sítí a zařízení technické infrastruktury**

Cíl č. 3 VEŘEJNÝ PROSTOR

- ➔ Opatření 3.1: **Úprava veřejných prostranství**

Cíl č. 4 ZVÝŠENÍ KVALITY ŽIVOTNÍHO PROSTŘEDÍ

- ➔ Opatření 4.1: **Vodní hospodářství**
- ➔ Opatření 4.2: **Odpadové hospodářství**
- ➔ Opatření 4.3: **Zlepšení kvality ovzduší**

Cíl č. 5 ZLEPŠENÍ SITUACE V OBLASTI DOPRAVNÍ INFRASTRUKTURY

- ➔ Opatření 5.1: **Modernizace obecní dopravní infrastruktury**
- ➔ Opatření 5.2: **Bezpečnost na obecních komunikacích**

Cíl č. 6 VELIKOST OBCE – ÚZEMNÍ ROZVOJ

- ➔ Opatření 6.1: **Aktivní spolupráce uvnitř obce i navenek**

Opatření 1.1.: Rekonstrukce nemovitostí v majetku obce

Aktivita 1.1.1. – Rekonstrukce původního prostoru obecního úřadu na bytovou jednotku

Období realizace:	2022
Popis projektu:	Rekonstrukce původního prostoru obecního úřadu na bytovou jednotku v obci Dubno.
Výše investice:	500.000,- Kč
Financování:	Z národního programu Ministerstva pro místní rozvoj (MMR) – IROP + spolufinancování obce. V současné chvíli není známa výše podobory.
Odpovědnost	Zastupitelstvo obce Dubno

Opatření 1.1.: Rekonstrukce nemovitostí v majetku obce

Aktivita 1.1.2. – Vybavení obecního úřadu v obci Dubno

Období realizace:	2021–2022
Popis projektu:	Vybavení obecního úřadu Dubno v nových prostorách Obecního domu v obci Dubno. (vnitřní prostory)
Výše investice:	1.000.000, - Kč
Financování:	Z národního programu Ministerstva pro místní rozvoj (MMR) – IROP + spolufinancování obce. V současné chvíli není známa výše podobory. KÚSK + spolufinancování obce.
Odpovědnost	Zastupitelstvo obce Dubno

Opatření 1.2.: Podpora volnočasových aktivit

Aktivita 1.2.1. – Zajištění kulturních a sportovních aktivit pro občany obce

Období realizace:	2021-2026
Popis projektu:	Rozšíření stávajících aktivit a zlepšení již fungujících kulturních a sportovních aktivit pro občany obce.
Výše investice:	50.000, - Kč
Financování:	Z fondu Středočeského kraje + spolufinancování obce. V současné chvíli není známa výše podobory. Obec bude financovat sama.
Odpovědnost	Zastupitelstvo obce Dubno

Opatření 1.2.: Podpora volnočasových aktivit

Aktivita 1.2.2. – Zvýšení informovanosti občanů o volnočasových možnostech v okolí

Období realizace:	2021-2026
Popis projektu:	Pravidelné informování občanů o možnostech volnočasových aktivit v okolí.
Výše investice:	Bude upřesněna
Financování:	Obec bude financovat sama.
Odpovědnost	Zastupitelstvo obce Dubno

Opatření 1.2.: Podpora volnočasových aktivit

Aktivita 1.2.3. – Rozšíření volnočasových aktivit

Období realizace:	2021-2026
Popis projektu:	Zájem o pořádané akce, zájezdy za kulturou.
Výše investice:	Bude upřesněna
Financování:	Obec
Odpovědnost	Zastupitelstvo obce Dubno

Opatření 1.3.: Podpora společenského života v obci

Aktivita 1.3.1. – Komunikující obecní úřad

Období realizace:	2021-2026
Popis projektu:	Komunikovat s občany obce, s okolními obcemi, využívat anket na zajišťování potřeb občanů.
Výše investice:	Bude upřesněna
Financování:	Obec bude financovat sama.
Odpovědnost	Zastupitelstvo obce Dubno

Opatření 1.3.: Podpora společenského života v obci

Aktivita 1.3.2. – Podpora místní spolkové činnosti

Období realizace:	2021-2026
Popis projektu:	Zajištění finanční podpory spolkové činnosti.
Výše investice:	Bude upřesněna.
Financování:	Obec bude financovat sama.
Odpovědnost	Zastupitelstvo obce Dubno

Opatření 1.4.: Podpora sociální péče pro občany v obci

Aktivita 1.4.1. – Zlepšování informovanosti občanů o sociálních službách

Období realizace:	2021-2026
Popis projektu:	Zlepšování informovanosti občanů o sociálních službách prostřednictvím webových stránek, nástěnky.
Výše investice:	Bude upřesněna.
Financování:	Obec bude financovat sama.
Odpovědnost	Zastupitelstvo obce Dubno

Opatření 2.1: Dobudování sítí a zařízení technické infrastruktury

Aktivita 2.1.1 Veřejné osvětlení podél komunikace č. I/18 H.

Období realizace:	2023
Popis projektu:	Výměna a doplnění svítidel v obci Dubno z hlediska optimalizace nákladů a světelných efektů.
Výše investice:	1.000.000, - Kč
Financování:	Z národního programu EFEKT – Ministerstvo průmyslu a obchodu; IROP + spolufinancování obce. V současné chvíli není známa výše podobory.
Odpovědnost	Zastupitelstvo obce Dubno

Opatření 3.1: Úprava veřejného prostranství

Aktivita 3.1.1 Údržba zeleně v intravilánu a extravilánu obce Dubno

Období realizace:	2021-2026
Popis projektu:	Zajistit pravidelnou údržbu zeleně v intravilánu a extravilánu obce.
Výše investice:	100.000, - Kč/rok
Financování:	Z národního programu Ministerstva životního prostředí spolu se OPŽP + spolufinancování obce. V současné chvíli není známa výše podobory.
Odpovědnost	Zastupitelstvo obce Dubno

Opatření 3.1: Úprava veřejného prostranství

Aktivita 3.1.2 Rekultivace okolí u pramene říčky Kocáby

Období realizace:	2022–2026
Popis projektu:	Rekultivace okolí u pramene říčky Kocáby
Výše investice:	500.000, - Kč
Financování:	Z národního programu Ministerstva životního prostředí spolu se OPŽP (Operační program životního prostředí) + spolufinancování obce. V současné chvíli není známa výše podobory.
Odpovědnost	Zastupitelstvo obce Dubno

Opatření 4.1.: Vodní hospodářství

Aktivita 4.1.1. Protipovodňová opatření v obci Dubno

Období realizace:	2022-2026
Popis projektu:	Protipovodňová opatření v obci Dubno
Výše investice:	2.500.000, - Kč
Financování:	Z národního programu Ministerstva životního prostředí spolu se OPŽP (Operační program životního prostředí) + spolufinancování obce. V současné chvíli není známa výše podobory. Z fondu KÚSK + spolufinancování obce. Obec bude financovat sama.
Odpovědnost	Zastupitelstvo obce Dubno

Opatření 4.2.: Odpadové hospodářství

Aktivita 4.2.1 Doplnění místa na tříděný odpad a nádob na jednotlivé komodity

Období realizace:	2023-2026
Popis projektu:	Doplnění místa na tříděný odpad a nádob na jednotlivé komodity v lokalitě „Pod vrchem“ v obci Dubno.
Výše investice:	300.000, - Kč
Financování:	Z národního programu Ministerstva životního prostředí spolu se OPŽP (Operační program životního prostředí) + spolufinancování obce. V současné chvíli není známa výše podobory.
Odpovědnost	Zastupitelstvo obce Dubno

Opatření 4.2.: Odpadové hospodářství

Aktivita 4.2.2 Postupné řešení otázky odpadového hospodářství

Období realizace:	2021–2026
Popis projektu:	Zefektivnění nákladů na svoz a likvidaci odpadu v obci Dubno.
Výše investice:	Bude upřesněno
Financování:	Z národního programu Ministerstva pro místní rozvoj (MMR) Z národního programu Ministerstva životního prostředí spolu se OPŽP (Operační program životního prostředí) + spolufinancování obce. V současné chvíli není známa výše podobory. Obec bude financovat sama.
Odpovědnost	Zastupitelstvo obce Dubno

Opatření 4.3.: Zlepšení kvality ovzduší

Aktivita 4.3.1. Instalace fotovoltaického systému na území obce Dubno

Období realizace:	2022–2026
Popis projektu:	Instalace fotovoltaického systému na území obce Dubno.
Výše investice:	Bude upřesněno
Financování:	Z národního programu Ministerstva pro místní rozvoj (MMR). Z národního programu Ministerstva životního prostředí spolu se SFŽP (Operační program životního prostředí). V současné chvíli se předpokládá dotace ve výši 100 %.
Odpovědnost	Zastupitelstvo obce Dubno

Opatření 5.1: Modernizace obecní dopravní infrastruktury

Aktivita 5.1.1. Rekonstrukce místních komunikací

Období realizace:	2021-2026
Popis projektu:	Rekonstrukce místních komunikací v obci
Výše investice:	5.000.000, - Kč
Financování:	Z národního programu SFDI (Státní fond dopravní infrastruktury + spolufinancování obce. Z fondu Středočeského kraje + spolufinancování obce. V současné chvíli není známa výše podobory.
Odpovědnost	Zastupitelstvo obce Dubno

Opatření 5.1: Modernizace obecní dopravní infrastruktury

Aktivita 5.1.2 Pořízení nabíjecí stanice na elektromobily v obci Dubno

Období realizace:	2022–2026
Popis projektu:	Umístění nabíjecí stanice pro elektromobily u Obecního domu v obci Dubno.
Výše investice:	200.000, - Kč
Financování:	Z národního programu Ministerstva pro místní rozvoj (MMR). Z národního programu Ministerstva životního prostředí spolu se SFŽP (Operační program životního prostředí). V současné chvíli není známa výše podobory. Obec bude financovat sama.
Odpovědnost	Zastupitelstvo obce Dubno

Opatření 5.1: Modernizace obecní dopravní infrastruktury

Aktivita 5.1.3 Výstavba oboustranných autobusových zastávek v lokalitě „Pod Dubeňákem“.

Období realizace:	2023
Popis projektu:	Výstavba oboustranných autobusových zastávek v lokalitě „Pod Dubeňákem“.
Výše investice:	500.000, - Kč
Financování:	Z národního programu Ministerstva pro místní rozvoj (MMR). V současné chvíli není známa výše podobory. Z fondu Středočeského kraje + spolufinancování obce. Obec bude financovat sama.
Odpovědnost	Zastupitelstvo obce Dubno

Opatření 5.1: Modernizace obecní dopravní infrastruktury

Aktivita 5.1.4 Výstavba chodníků podél silnice č. I/18 H.

Období realizace:	2022-2026
Popis projektu:	Výstavba chodníků podél silnice č. I/18 H.
Výše investice:	10.000.000, - Kč
Financování:	Z národního programu SFDI (Státní fond dopravní infrastruktury + spolufinancování obce. Z fondu Středočeského kraje + spolufinancování obce. V současné chvíli je výše podpory 85 %.
Odpovědnost	Zastupitelstvo obce Dubno

Opatření 5.1: Modernizace obecní dopravní infrastruktury

Aktivita 5.1.5 Výstavba cyklotrasy Příbram – Dubno přes pramen Kocáby.

Období realizace:	2021-2026
Popis projektu:	Výstavba cyklotrasy Příbram – Dubno přes pramen Kocáby.
Výše investice:	1.000.000, - Kč
Financování:	Z národního programu SFDI (Státní fond dopravní infrastruktury + spolufinancování obce. V současné chvíli se předpokládá dotace ve výši 85 %
Odpovědnost	Zastupitelstvo obce Dubno

Opatření 5.1: Modernizace obecní dopravní infrastruktury

Aktivita 5.1.6 Výstavba cyklotrasy Dubno – Dubenec

Období realizace:	2021-2026
Popis projektu:	Výstavba cyklotrasy Dubno – Dubenec
Výše investice:	1.000.000, - Kč
Financování:	Z národního programu SFDI (Státní fond dopravní infrastruktury + spolufinancování obce. V současné chvíli se předpokládá dotace ve výši 85 %
Odpovědnost	Zastupitelstvo obce Dubno

Opatření 6.1: Aktivní spolupráce uvnitř obce i navenek

Aktivita 6.1.1. Podpora aktivní účasti a spolupráce obyvatel

Období realizace:	2021–2026
Popis projektu:	Podporovat aktivity uvnitř obce, spolupráce obyvatel obce.
Výše investice:	10.000, - Kč
Financování:	Obec bude financovat sama.
Odpovědnost	Zastupitelstvo obce Dubno

B. 4. Zásobník aktivit

Modernizace obecní dopravní infrastruktury	
Vybudování parkovacích míst v obci Dubno	
Období realizace:	2021-2026
Popis projektu:	Vybudování nových parkovacích míst v obci Dubno.
Výše investice:	1.000.000, - Kč
Financování:	Z národního programu Ministerstva pro místní rozvoj (MMR) + spolufinancování obce. V současné chvíli se předpokládá dotace ve výši 50 %.
Odpovědnost	Zastupitelstvo obce Dubno

Podpora sociální péče pro občany v obci	
Zajištění terénních a sociálních služeb pro seniory a zdravotně postižené	
Období realizace:	2021–2026
Popis projektu:	Zajištění terénních a sociálních služeb pro seniory a zdravotně postižené občany trvalé žijící v obci (dle potřeb).
Výše investice:	Bude upřesněna
Financování:	Obec
Odpovědnost	Zastupitelstvo obce Dubno

Obnova úvozových cest	
Obnova úvozových cest v katastru obce Dubno.	
Období realizace:	2021-2026
Popis projektu:	Výstavba stezek pro pěší Příbram, cyklotras po úvozových cestách v katastru obce Dubno.
Výše investice:	1.000.000, - Kč
Financování:	Z národního programu SFDI (Státní fond dopravní infrastruktury + spolufinancování obce. V současné chvíli se předpokládá dotace ve výši 85 %
Odpovědnost	Zastupitelstvo obce Dubno

B. 5. Podpora realizace programu

Program rozvoje obce Dubno byl vytvořen v průběhu října 2021 a listopadu 2021. Realizační tým složený se zaměstnanců Dobrovolného svazku obcí ORP Příbram sbíral informace a podklady od starosty, zastupitelů a občanů obce Dubno. Na základě těchto podkladů byly vytvořeny cíle, opatření a aktivity pro období 2021–2026 v obci Dubno.

Způsob realizace Programu rozvoje obce Dubno

Za realizaci programu bude zodpovědný starosta obce Dubno spolu se zastupitelstvem obce Dubno, jež může dále dle svých kompetencí přiřazovat zodpovědnost za realizaci jednotlivých aktivit zaměstnancům úřadu či jednotlivým osobám (občanům, podnikatelům).

Monitoring realizace Programu rozvoje obce Dubno

Sledování plnění stanovených cílů, opatření a aktivit bude provádět zastupitelstvo průběžně. Plnění těchto cílů bude zásadní při přípravě a schvalování rozpočtu obce. Na požádání zastupitelů či občanů budou projednány jednotlivé aktivity a připravovány k realizaci. Hodnocení bude probíhat jednou ročně při sestavování rozpočtu na následující rok. Případné změny či nově vzniklé potřeby území budou projednány na zastupitelstvu a v případě schválení budou zapracovány do Programu rozvoje obce.

Způsob financování Programu rozvoje obce Dubno

V Programu rozvoje obce Dubno jsou definovány cíle, které povedou k naplnění představy o budoucím stavu obce. Jsou zde uvedeny aktivity, které budou realizovány v následujícím období 6 let. Jejich realizace je závislá na finančních prostředcích z Fondů EU, státního rozpočtu, krajského rozpočtu a rozpočtu obce.

Způsob aktualizace Programu rozvoje obce Dubno

Tento dokument nesmí být i s ohledem na komunální volby v období realizace chápán jako nepřekročitelný, v průběhu let by měl být aktualizován. Pro plnění správné funkce je třeba jej udržovat jako živý dokument. Pro snadnou aktualizaci byla právě vybrána aplikace OBCE PRO.

B. 6. Seznam použitých grafů v Rozvojovém dokumentu obce Dubno

Graf .1.	Přehled počtu obyvatel v obci Dubno v letech 1869-2021.....	12
Graf .2.	Vývoj počtu obyvatel v obci Dubno v letech 2007–2018	14
Graf .3.	Pohyb obyvatel v obci Dubno v období 2016-2020.....	14
Graf .4.	Věková struktura obyvatel obce Dubno k 1.1.2021	16
Graf .5.	Věková struktura obyvatel obce Dubno v roce 2020.....	18
Graf .6.	Počet podnikatelských subjektů podle právní formy v obci Dubno v roce 2021 ..	31
Graf .7.	Podnikatelské subjekty podle odvětví v roce 2020	32
Graf .8.	Počet obyvatel obce Dubno vyjíždějících do zaměstnání a škol v roce 2011	38
Graf .9.	Vývoj počtu nezaměstnaných osob v období 2014-2021	39
Graf .10.	Dokončené byty v letech 2016-2020 v obci Dubno	48
Graf .11.	Struktura využití půdy	62
Graf .12.	Výdaje a příjmy k 31.08.2021 v obci Dubno v tis. Kč	75
Graf .13.	Graficky znázorněný přehled rozpočtového hospodaření obce Dubno v letech 2016-2020 (v tis. Kč)	76
Graf .14.	Znázornění celkové likvidity v letech 2014-2020 v obci Dubno.....	77

B. 7. Seznam použitých tabulek v Rozvojovém dokumentu obce Dubno

Tabulka č. 1.	Přehled sakrálních staveb v obci Dubno.....	11
Tabulka č. 2.	Vývoj počtu obyvatel v obci Dubno v letech 2002-2021.....	13
Tabulka č. 3.	Počet obyvatel a věkové poměry v obci Dubno v období 2016-2020.....	15
Tabulka č. 4.	Výběr demografických ukazatelů ze SLDB 2011 v obci Dubno.....	16
Tabulka č. 5.	Počet a věkové složení obyvatel v obci Dubno za období 2000-2020	17
Tabulka č. 6.	Obyvatelé obce Dubno podle nejvyššího ukončeného vzdělání dle SLDB v roce 2011	19
Tabulka č. 7.	Obyvatelstvo podle pohlaví a podle druhu pobytu v obci Dubno v roce 2011	19
Tabulka č. 8.	Obyvatelstvo podle státního občanství v obci Dubno v roce 2011	19
Tabulka č. 9.	Obyvatelstvo podle národnosti v obci Dubno v roce 2011	20
Tabulka č. 10.	Obyvatelstvo podle náboženské víry v obci Dubno v roce 2011	20
Tabulka č. 11.	Stav obyvatel k 01.01.2021 dle věkového složení obyvatelstva.....	21
Tabulka č. 12.	Podnikatelské subjekty v obci Dubno	23
Tabulka č. 13.	Právnícké osoby, kterým bylo vydáno IČO a nezanikly /osoby registrované v RES/	28
Tabulka č. 14.	Fyzické osoby podnikající dle jiného než živnostenského zákona v obci Dubno v roce 2021	30
Tabulka č. 15.	Fyzické osoby podnikající v oblasti zemědělství	30
Tabulka č. 16.	Počet podnikatelských subjektů v obci Dubno rozdělený na registrované podniky se zjištěnou aktivitou.....	30
Tabulka č. 17.	Struktura podnikatelských subjektů podle velikosti obce Dubno v roce 2020	32
Tabulka č. 18.	Obyvatelé obce Dubno podle ekonomické aktivity v roce 2011	36
Tabulka č. 19.	Počet obyvatel obce Dubno vyjíždějících do zaměstnání a škol v roce 2011	37
Tabulka č. 20.	Počet nezaměstnaných osob v obci Dubno v letech 2014-2021	38
Tabulka č. 21.	Přehled výše SKO, tříděného odpadu a nákladů na svoz a likvidaci	41

Tabulka č. 22.	Přehled množství sebraného odpadu podle komodit v období 2013-2017	42
Tabulka č. 23.	Přehled dopravní obslužnosti v obci Dubno v roce 2021	44
Tabulka č. 24.	Domovní a bytový fond v obci Dubno dle SLDB 2011.....	46
Tabulka č. 25.	Domovní fond v obci Dubno v roce 2011	47
Tabulka č. 26.	Přehled způsobu využití objektů v obci Dubno v roce 2020.....	48
Tabulka č. 27.	Domácnosti v bytech podle počtu členů a typu domácnosti v obci Dubno v roce 2011	49
Tabulka č. 28.	Rozdělení pozemků dle způsobu využití, počet parcel a výměra v katastrálním území Dubno v roce 2021.....	50
Tabulka č. 29.	Stav obyvatel k 01.01.2021 dle věkového složení obyvatelstva.....	53
	Přehled poskytovatelů sociálních a zdravotních služeb v obci Dubno v roce 2018.....	54
Tabulka č. 30.	Poskytovatelé sociálních a zdravotních služeb v ORP Příbram.....	54
Tabulka č. 31.	Přehled starých ekologických zátěží na katastrálním území obce Dubno ..	65
Tabulka č. 32.	Poddolovaná území a chráněná ložisková území v obci Dubno	67
Tabulka č. 33.	Rozvaha (Bilance) k 31.06.2021	71
Tabulka č. 34.	Evidence majetku obce k 30.09.2021	72
Tabulka č. 35.	Vývoj rozpočtového hospodaření obce Dubno v letech 2010-2016 (v tis. Kč)	77

B. 8. Zkratky použité v dokumentu:

ČOV – Čistírna odpadních vod

ČR – Česká republika

ČSÚ – Český statistický ústav

EU – Evropská unie

IROP – Integrovaný regionální operační program

MMR – Ministerstvo pro místní rozvoj

SFDI – Státní fond dopravní infrastruktury

SFŽP – Státní fond životního prostředí

OPŽP – Operační program životního prostředí

OÚ – Obecní úřad

SDH – Sbor dobrovolných hasičů

SLDB – Sčítání lid, domů a bytů

SWOT – Strengths, Weaknesses, Opportunities, Threats

SO ORP – Správní obvod obce s rozšířenou působností

OSVČ – Osoba samostatně výdělečně činná

JPO – Jednotka požární ochrany

O.P.S. – Obecně prospěšná společnost

ÚZP – Územní plán

IČO – Identifikační číslo

BRO – Biologicky rozložitelný odpad

SKO – Směsný komunální odpad

MěÚ – Městský úřad

SMO ČR – Svaz měst a obcí ČR

KÚSK – Krajský úřad Středočeského kraje

B. 9. Seznam zdrojů a použitá literatura

- Český statistický úřad, Běžná evidence obyvatel, 2018
- Český statistický úřad, Demografická ročenka měst
- Český statistický úřad, Městská a obecní statistika,
- Český statistický úřad, SLDB, 2011
- Český statistický úřad, Volební portál, dostupné z: <<http://www.volby.cz>>
- Ministerstvo financí: ÚFIS [online], dostupné z: <<http://www.info.mfcr.cz/ufis/>>
- Oficiální stránky města Příbram [online], dostupné z: <<http://www.pribram-city.cz>>
- Oficiální stránky Středočeského kraje [online], dostupné z: <www.kr-stredocesky.cz>
- Portál rozpočet obce [online], dostupné z: <www.rozpocetobce.cz>
- Monitor – státní pokladna, dostupné z: <<https://monitor.statnipokladna.cz/2018/>>
- Regionální informační servis [online], dostupné z: <<http://www.risy.cz/>>
- Územní plán obce Dubno, 2010 + aktualizace
- Územně analytické podklady obce s rozšířenou působností Příbram, aktualizace 2012.
- Zákon č. 128/2000 Sb., o obcích
- Obecní úřad Dubno
- Webové stránky obce Dubno, dostupné z: <http://www.trhovedusniky.cz/>
- Kulturní památky v ČR, dostupné z: www.kulturnipamatky.cz
- Geocaching, informace, dostupné z: <https://www.geocaching.com>
- Výpis z registru ekonomických subjektů ČSÚ v ARES, dostupné z: <https://www.info.mfcr.cz/>
- Ochrana přírody Střední Čechy, dostupné z: <http://strednicechy.ochranaprirody.cz/pece-o-vodni-rezim-krajiny/nektere-vodni-toky-strednich-cech/litavka/>