



# STRATEGICKÝ PLÁN ROZVOJE



**TATCE**

<b>Abstrakt</b>	<p>Strategický plán představuje základní koncepční přístup k řešení rozvoje obce ve střednědobém horizontu.</p> <p>Dokument obsahuje definici cílového stavu obce Tatce do roku 2030 za využití rozvojových projektů, disponibilních finančních zdrojů a harmonogramu k jejich realizaci.</p>
<b>Objednatel</b>	Obec Tatce
<b>Zpracovatel</b>	Centrum evropského projektování a.s.
<b>Zodpovědná osoba za zpracovatele</b>	Ing. Hana Žižková
<b>Verze 1.1</b>	
<b>Datum</b>	14. 4. 2021
<b>Status</b>	Finální
<b>Zodpovědná osoba za objednatele</b>	Blanka Řezáčová, starostka
<b>Kontaktní osoba za objednatele</b>	Blanka Řezáčová, starostka
<b>Schvalovací doložka</b>	Strategický plán rozvoje obce Tatce schválilo v souladu s § 84, odst. 2, písm. a), zákona č. 128/2000 Sb., v platném znění zastupitelstvo obce
<b>Datum schválení</b>	14. dubna 2021
<b>Číslo usnesení</b>	Dokument byl schválen na 20. veřejném zasedání zastupitelstva obce Tatce ; usnesení 20c
<b>Text usnesení</b>	Zastupitelstvo obce Tatce schvaluje v souladu s § 84, odst. 2, písm. a), zákona č. 128/2000 Sb., v platném znění Strategický plán rozvoje obce na období 2021 – 2030.

## Obsah

Úvod .....	1
Slovníček pojmů.....	2
Analytická část.....	4
<b>1 Území obce.....</b>	<b>4</b>
<b>1.1 Základní charakteristika území.....</b>	<b>4</b>
<b>1.2 Správa obce .....</b>	<b>5</b>
<b>Symboly obce.....</b>	<b>6</b>
<b>1.3 Historické souvislosti .....</b>	<b>6</b>
<b>1.4 Investiční akce a čerpání dotací .....</b>	<b>12</b>
<b>2 Demografická situace .....</b>	<b>13</b>
<b>2.1 Počet obyvatel .....</b>	<b>13</b>
<b>2.2 Přirozená změna a migrace obyvatelstva v obci Tatce.....</b>	<b>14</b>
<b>2.3 Věková struktura obyvatel a obyvatelstvo podle pohlaví.....</b>	<b>15</b>
<b>2.4 Vzdělanostní struktura .....</b>	<b>17</b>
<b>2.5 Sociální situace – národnostní složení, obyvatelstvo dle víry, situace domácností .....</b>	<b>19</b>
<b>Rodina a domácnost.....</b>	<b>20</b>
<b>Sociálně znevýhodněné skupiny obyvatel.....</b>	<b>20</b>
<b>3 Bydlení, bytový fond, bytová výstavba .....</b>	<b>23</b>
<b>4 Ekonomika.....</b>	<b>26</b>
<b>4.1 Ekonomické subjekty v obci a pracovní uplatnění.....</b>	<b>26</b>
<b>4.2 Ekonomická aktivita obyvatel obce .....</b>	<b>28</b>
<b>4.3 Veřejná ekonomika – Finanční zdraví obce.....</b>	<b>31</b>
<b>4.4 Brownfields a rozvojové plochy.....</b>	<b>31</b>
<b>5 Občanská vybavenost, služby a bezpečnost.....</b>	<b>33</b>

---

<b>5.1</b>	<b>Školství a vzdělávání</b> .....	<b>33</b>
<b>5.2</b>	<b>Zdravotnictví a sociální péče</b> .....	<b>34</b>
<b>5.3</b>	<b>Další služby a občanská vybavenost</b> .....	<b>34</b>
<b>5.4</b>	<b>Bezpečnost, požární bezpečnost a protipovodňová ochrana</b> .....	<b>36</b>
<b>6</b>	<b>Infrastruktura</b> .....	<b>39</b>
<b>6.1</b>	<b>Dopravní infrastruktura</b> .....	<b>40</b>
	<b>Silniční doprava</b> .....	<b>40</b>
	<b>Vlaková doprava</b> .....	<b>41</b>
	<b>Autobusová doprava</b> .....	<b>42</b>
	<b>Stanice hromadné dopravy</b> .....	<b>42</b>
<b>6.2</b>	<b>Technická infrastruktura</b> .....	<b>43</b>
	<b>Vodovod a kanalizace</b> .....	<b>43</b>
	<b>Zásobování plynem</b> .....	<b>45</b>
	<b>Zásobování elektrickou energií</b> .....	<b>45</b>
	<b>Zásobování teplem</b> .....	<b>45</b>
	<b>Veřejné osvětlení</b> .....	<b>45</b>
	<b>Chodníky</b> .....	<b>45</b>
	<b>Telefon, internet, rozhlas a televize</b> .....	<b>46</b>
<b>7</b>	<b>Životní prostředí</b> .....	<b>47</b>
<b>7.1</b>	<b>Geomorfologie</b> .....	<b>47</b>
<b>7.2</b>	<b>Podnebí a ovzduší</b> .....	<b>48</b>
<b>7.3</b>	<b>Voda</b> .....	<b>49</b>
<b>7.4</b>	<b>Půda</b> .....	<b>51</b>
<b>7.5</b>	<b>Nerostná ložiska a poddolovaná území</b> .....	<b>53</b>
<b>7.6</b>	<b>Příroda a chráněná území</b> .....	<b>54</b>

---

<b>7.7</b>	<b>Druhy pozemků</b> .....	56
<b>7.8</b>	<b>Nakládání s odpady</b> .....	59
<b>7.9</b>	<b>Obnovitelné zdroje energie</b> .....	61
<b>8</b>	<b>Zemědělství</b> .....	62
<b>9</b>	<b>Kultura, sport a tradice</b> .....	63
<b>9.1</b>	<b>Spolkový život a tradice</b> .....	63
	<b>Spolkový život a volný čas</b> .....	63
	<b>Tradice, kulturní, společenské a sportovní akce</b> .....	65
<b>9.2</b>	<b>Kulturní památky, pamětihodnosti a významné osobnosti</b> .....	65
	<b>Pamětihodnosti</b> .....	66
	<b>Významné osobnosti</b> .....	67
<b>10</b>	<b>Cestovní ruch</b> .....	68
	<b>Infrastruktura cestovního ruchu</b> .....	68
	<b>Ubytování a stravování</b> .....	68
	<b>Atraktivita obce</b> .....	68
<b>10.1</b>	<b>Cykloturistika, pěší turistika</b> .....	71
	<b>Zimní turistika a lyžování</b> .....	73
	<b>Koupání a vodní sporty</b> .....	73
	<b>Hipoturistika a agroturistika</b> .....	73
<b>10.2</b>	<b>Obecní informační a orientační systém</b> .....	74
<b>11</b>	<b>Východiska pro návrhovou část</b> .....	75
<b>11.1</b>	<b>SWOT analýza</b> .....	75
<b>B</b>	<b>Návrhová část</b> .....	81
<b>1</b>	<b>Strategická vize</b> .....	81
<b>2</b>	<b>Klíčové oblasti a komplexní strategický cíl</b> .....	82

---

<b>3</b>	<b>Realizační část priorit a strategických cílů .....</b>	<b>83</b>
<b>3.1</b>	<b>Priorita 1 – Infrastruktura v obci – technická a dopravní .....</b>	<b>83</b>
<b>3.2</b>	<b>Priorita 2 – Kultura, sport, tradice .....</b>	<b>85</b>
<b>3.3</b>	<b>Priorita 3 - Veřejná prostranství, životní prostředí .....</b>	<b>87</b>
<b>3.4</b>	<b>Priorita 4 – Občanská vybavenost – sociální služby.....</b>	<b>88</b>
<b>3.5</b>	<b>Cestovní ruch – cykloturistika, pěší turistika.....</b>	<b>89</b>
<b>4</b>	<b>Harmonogram realizace opatření.....</b>	<b>90</b>
<b>5</b>	<b>Vazba na strategické dokumenty (národní, regionální a místní) .....</b>	<b>91</b>
<b>6</b>	<b>Podpora realizace programu.....</b>	<b>97</b>
<b>6.1</b>	<b>Způsob zajištění, řízení, organizace naplňování .....</b>	<b>97</b>
<b>6.2</b>	<b>Identifikace finančních zdrojů pro realizaci programu.....</b>	<b>97</b>
<b>6.3</b>	<b>Postup sledování a vyhodnocování realizace SRP – monitoring strategie</b>	<b>98</b>
<b>6.4</b>	<b>Způsob aktualizace Strategie .....</b>	<b>98</b>
<b>7</b>	<b>Seznam obrázků.....</b>	<b>100</b>
<b>8</b>	<b>Seznam tabulek .....</b>	<b>100</b>
<b>9</b>	<b>Seznam grafů .....</b>	<b>101</b>

## Úvod

Obce jsou základními jednotkami územní samosprávy v České republice. Zákon obce vymezuje třemi základními principy, tedy územním, občanským a právním. Smíšený model veřejné správy, který je v České republice využíván, v praxi znamená, že na úrovni obcí je vykonávána jak státní moc v přenesené působnosti, tak také samospráva.

Na základě samostatné působnosti každá obec v České republice disponuje vlastním majetkem, vystupuje v právních vztazích svým jménem a nese veškerou odpovědnost, která z těchto vztahů vyplývá. Dále v rámci své samostatné působnosti mají obce napomáhat implementaci regionální politiky, zejména pak vytvářením podmínek pro hospodářský, sociální a kulturní rozvoj svého obvodu. Tuto povinnost obcím v České republice ukládá zákon č. 128/2000 Sb., o obcích.

Rozvoj a prosperita každé obce se odvíjí především od toho, zda a jak je místní zastupitelstvo schopno analyzovat problémy a rozhodovat s uvážením všech rizik v dlouhodobém časovém horizontu. Tyto činnosti mohou být usnadněny využitím koncepčních dokumentů, jakým je strategický plán rozvoje obce, který v delším časovém horizontu vytyčuje základní rozvojovou strategii dané obce. Důvodem zpracování strategického plánu je především ekonomický zájem obce – přiblíží možnosti získávání dotací nejrůznějšího druhu a lépe diferencuje rozpočtové možnosti obce.

Sekundárním přínosem rozvojového plánu je pak důkladná analýza stavu, utřídění priorit a návrhy řešení, což v uceleném pohledu vytvoří jasný koncepční materiál do budoucna. Naplnění stanovených rozvojových koncepcí předpokládá efektivní využívání finančních prostředků, jimiž daná obec disponuje.

Předkládaná analýza obce Tatce je analytickým dokumentem, jehož cílem je identifikovat hlavní problémy/bariéry socioekonomického rozvoje obce, stejně jako definovat, v čem spočívá její rozvojový potenciál (silné stránky). Analýza je jedním ze vstupních dokumentů pro definování prioritních oblastí Strategického plánu rozvoje obce Tatce. Klade si za cíl předložit souhrnný profil obce, zejména analýzu vybraných klíčových oblastí.

Základními zdroji informací pro zpracování analýzy byly zejména podklady a údaje Českého statistického úřadu, Ministerstva práce a sociálních věcí ČR, Krajského úřadu Středočeského kraje, ale i řady dalších institucí.

Záměrem bylo shromáždit vždy co nejaktuálnější informace k dané problematice, ne vždy však tyto informace byly k dispozici. Celkové posouzení získaných údajů však umožňuje vytvořit si základní představu o povaze území obce a o jejích přednostech a slabinách. Na základě této analýzy a ve spolupráci se zastupitelstvem obce byly následně definovány prioritní oblasti, na které se zaměří vytvořený Strategický plán rozvoje obce Tatce.

## Slovníček pojmů

**Strategický plán rozvoje** je koncepční dokument obsahující základní orientaci dlouhodobého rozvoje regionu.

**SWOT analýza** vystihuje vnitřní silné a slabé stránky regionu a vnější příležitosti a hrozby, ovlivňující rozvoj regionu v dlouhodobém horizontu.

**Vize** stručně popisuje ideální situaci cílového stavu v dlouhodobém horizontu.

**Prioritní oblast** představuje klíčovou oblast, kterou je potřeba řešit, aby došlo k naplnění vize a globálního cíle. Je vymezena vnitřně propojeným systémem cílů a opatření, jejichž řešení vede k naplnění vize.

**Prioritní cíl** vychází z globálního cíle a popisuje žádoucí stav, kterého je třeba dosáhnout v dané prioritní oblasti. Představuje základní směry rozvoje prioritní oblasti.

**Opatření** představují konkrétní úkoly/činnosti, které je třeba v krátkodobém horizontu uskutečnit, aby bylo dosaženo vytyčených cílů.





## Analytická část

---



Tabulka 1 - Základní údaje o obci Tatce

Ukazatel	Jednotka	Stav k 1.1.2019
Typ obce		obec
Obec s rozšířenou působností		Kolín
Pověřený obecní úřad		Pečky
Pracoviště finančního úřadu		Kolín
Katastrální pracoviště		Kolín
Matriční úřad		Pečky
Rozloha celkem (k 31. 12. 2019)	ha	442,53
Počet částí obcí (k 31. 12. 2019)	části	1
Počet katastrálních území (k 31. 12. 2019)	území	1
Nadmořská výška	m. n. m	208
Vzdálenost do ORP (Kolín)	km	20 km
Vzdálenost do správního centra kraje - Praha	km	50
Vzdálenost do hlavního města ČR	km	50
Počet obyvatel (k 31. 12. 2019)	obyvatel	646

Zdroj: ČSÚ a vlastní zpracování

## 1.2 Správa obce

Obec Tatce je obcí I. typu. V čele úřadu stojí starostka. Zastupitelstvo obce je 7 členné.

Dalšími orgány obce jsou Kontrolní výbor (3 členný) a Finanční výbor (1 členný).

Obecní úřad tvoří starostka, místostarosta, účetní, asistentka, technický pracovník a pověřenec na ochranu osobních údajů (GDPR).

Obec Tatce je zřizovatelem Základní a mateřské školy Tatce. V obci funguje Sbor dobrovolných hasičů, obecní knihovna, fotbalový tým při TJ Sokol, tenisový klub a nezisková organizace Spolek Pro Tatce.

Vzájemnou dohodou obcí bylo v roce 2000 založeno sdružení obcí "Pečecký region", na jehož základě byl o rok později, v roce 2001 v souladu se zákonem č. 128/2000 Sb. ustanoven "**Dobrovolný svazek obcí Pečecký region**", který má v současné době 15 členských obcí.

Sídlem mikroregionu rozkládajícího se v Polabí východně od Prahy, jsou Pečky. Příznivé podmínky k tomu vytvořila jejich výhodná poloha v centru regionu a snadná dostupnost ze všech obcí regionu. Nejvyšším orgánem svazku obcí je shromáždění starostů. Statutárním orgánem je předseda svazku a dva místopředsedové. Svazek obcí se rozkládá z větší části na území bývalého kolínského a z menší části na území nymburského okresu. Veřejnou správou přísluší svazek obcí do Středočeského kraje.

Dále je obec i členem **Místní akční skupiny (MAS) Podlipansko, z.s.**, se sídlem v Pečkách, která byla založena v roce 2006.

Obec Tatce je také **členem svazku obcí Ny-Ko**. Svazek byl založen v lednu roku 1994. Založily ho města a obce Kolínského a Nymburského okresu, konkrétně:


- **města** - Poděbrady, Sadská, Pečky a Zásmyky
- **obce** - Cerhenice, Třebovle, Ždánice, Malotice a Barchovice

Předmětem činnosti svazku je zavedení kompatibilního systému třídění, svoz a likvidace odpadu v obcích vytvoření ekonomických a technických podmínek pro rozšíření a zdokonalení systému třídění, sběru, přepravy a hospodaření s tuhým komunálním odpadem, poradenská činnost v oblasti legislativy pro členy svazku.

Během první poloviny roku 1994 se svazek rozšířil o dalších 33 obcí a měst.

## Symbyly obce

Podvýborem pro heraldiku a vexilologii Poslanecké sněmovny Parlamentu České republiky byl dne 9. prosince 2015 usnesením č. 44 schválen znak a prapor obce podle návrhu heraldika Jana Tejkala. Jedná se tak zvaný „mluvící znak“, na kterém je v červeném štítě stříbrná lípa (památný strom v obci) vyrůstající z položeného zlatého klíče (znak Vyšehradské kapituly). Vlajku tvoří tři svislé pruhy, žlutý, červený a bílý, v červeném pruhu je bílá lípa vyrůstající z položeného žlutého klíče, otočeného zuby k žerďovému a dolnímu okraji.



Hlavním strategickým rozvojovým dokumentem obce je **Územní plán**, který byl vyhotoven v roce 2006 (schválen Zastupitelstvem obce usnesením ze dne 13.12.2006). V roce 2011 byl územní plán revidován.

## 1.3 Historické souvislosti

Podrobnější zaznamenanou historii obce lze najít v kronice obce Tatce.

Osídlení v katastru obce je stejně jako v celém okolí velmi starého data. V roce 1964 bylo při výkopových pracích na ropovodu Družba objeveno jižně od obce, v místě zvaném „Za mlýnem“, asi 1 km podél Milčického potoka, pravěké sídliště. Datováno je do doby přibližně kolem roku 900 př. n. l., neboli do pozdní doby bronzové, přesněji Štítarského stupně Knovízské kultury.

Bylo prozkoumáno už roce 1964 J. Justovou a ve větším rozsahu v letech 1968 – 1971 J. Hartlem, přičemž bylo zde i v okolí nalezeno velké množství sídlištních objektů a keramiky. Některé nálezy jsou ale z doby ještě mnohem starší, dokonce až z neolitu (mladší doba kamenná, 6-5 tisíciletí př. n. l.). Nalezeny byly i kostrové hroby dítěte (starší doba bronzová, asi 2000-1550 př. n. l.) a ženy ve středních letech (střední doba bronzová, asi 1500-1300 př. n. l.). Prokázalo se souvislé osídlení prakticky až do příchodu Slovanů.

Ohledně dalších archeologických nálezů z katastru obce můžeme zmínit například nálezy kamenných nástrojů a keramiky nejspíše z eneolitu (pozdní doba kamenná, 5-3 tisíciletí př. n. l.), keltských

sídlištních objektů a opaskové spony s koňskou hlavou, nebo římskou minci s portrétem císaře Traiana.

O důležitosti zdejšího osídlení svědčí i to, že v pravěku tudy vedla důležitá obchodní cesta, jejíž pozůstatky zřejmě souvisí s tzv. Čertovou brázdou.

Za původ jména obce se dnes považuje slovo tat, což byl staročeský výraz pro zloděje. Mimoto se v obecní kronice zmiňuje možnost zkomolení dřívějšího názvu Opatovice, které prý obec měla díky jakémusi klášteru, možná dvorci opatů Sázavského kláštera na dnešním čísle popisném 9 a okolí.

Rozšířená je i verze pocházející z legendy „O mordýřské krčmě“, jenže ta byla založena až roku 1696 a přitom se slovo „Tatecz“ objevuje už v roce 1292. Uváděna je i možnost další, a to zkomolení jména Tadeáš v listině z roku 1294, ale vyvrací ji to samé jako předchozí legendu.

A právě od roku 1292 se také datuje první zmínka o existenci Tatec, ačkoli jsou evidentně mnohem staršího původu. V tomto prvním záznamu je uvedeno, že probošt vyšehradské kapituly Jan, nemanželský syn Přemysla Otakara II., připojil ke svému sídlu v Tatcích ves Vrbčany.

Nejspíše už v této době a prakticky až do roku 1848 měly Tatce právní příslušnost ke Kouřimí, a to jak v rámci hradské soustavy, tak i krajského zřízení. Ovšem už v době první písemné zmínky tu byl dvůr Sázavského kláštera a tvrz, která ale vstoupila do dějin až v roce 1317. To se totiž při domácí válce proti opozičnímu panstvu nepovedlo Janu Lucemburskému strhnout pevný most u Brandýsa nad Labem a jako náhradní plán zvolil tažení proti Tatcům, obsazeným tehdy jeho nepřáteli. Král poté s dvěma sty vlastními těžkooděnci a nejméně třemi sty dalšími ozbrojenci zdejší tvrz dobyl. Probošt Jan Volek, nevlastní bratr královny Elišky Přemyslovny, se následně snažil dát majetek kapituly do pořádku a dokonce mu jeho příznivci ze Sázavského kláštera bezplatně propůjčili do konce života tatecký klášterní dvůr. Nicméně i díky půjčkám králi nakonec musel roku 1326 za 300 kop grošů (kopa = 60) celý statek na deset let zastavit zemskému písaři Štěpánovi z Tetína. Ten měl do té doby za 100 kop grošů opravit poničenou tvrz i dvůr a za 30 kop grošů rybníky, což mu ale mělo být po vypršení zástavní lhůty vráceno. Roku 1356 Karel IV. potvrdil Vyšehradské kapitule vlastnictví tatecké tvrze, vsi a čtyř popluží s příslušnými loukami. Roku 1377 pak zdejší dvůr Sázavského kláštera vynášel sto kop. Na toto nejstarší období vzpomíná také letitá pověst o původu silného pramene pitné vody, tzv. Jezírka ze kterého se dnes napájí vodovodní síť blízkých Peček, která praví o tom jak Svatý Prokop zaklel čerty a ti se pak tudy dostávali na světlo boží. Od té doby prý Jezírko nemá dno, o čemž praví i některé další pověsti.

Pod svrchovaností probošta zůstaly Tatce až do Husitských válek, kdy v roce 1421 jako zabavený církevní majetek připadly pražskému husitskému polnímu hejtmanovi Václavu Cardovi z Petrovic.

V jeho vlastnictví pak zůstaly až do nástupu Zikmunda Lucemburského, který roku 1436 dal tateckou tvrz s poplužním dvorem, ves s obyvatelstvem včetně jejich obydlí a vesnici Vrbčany Janu Kralovcovi z Kralovic za 850 kop grošů. Jeho syn Oldřich později přesídlil na Radim a svůj tatecký majetek převedl s královským svolením Jiřího z Poděbrad na Jana z Vyšehořovic. Když rod vymřel, připadl jeho majetek jako odúmrtí králi Vladislavu Jagelonskému a ten připsal jejich majetek v roce 1483 Janovi ze Šelnberka a Jindřichovi z Kostelce, který z této odúmrtě získal právě Tatce. Dostal tak tateckou tvrz s poplužním dvorem, ves a ostatním příslušenství a navíc založil veliký rybník. Nicméně už před rokem 1500 se zde stal majitelem výše zmíněný Jan ze Šelnberka, který si o rok později nechal od krále obnovit zápis Tatců v hodnotě 850 kop grošů.<sup>16)</sup> V tomto zápisu je také poslední

zmínka tatecké tvrzi, která zřejmě někdy poté zanikla a bez jediné stopy zmizela. Dodnes je neznámý nejen její vzhled, ale i místo kde stávala. Jan - nejvyšší kancléř Království českého připojil Tatce ke svému sídlu v Přerově na Labem a tam zůstaly do roku 1524. V tomto roce panství prodal jeho syn a nejvyšší komorník Království českého Jindřich pražanům a samotné Tatce připadly Starému Městu pražskému.

V roce 1420, tedy na počátku husitských válek, je zmiňován malý statek nižší šlechty ve vlastnictví Jana, řečeného Mráček z Tatec, kdy mu Zikmund Lucemburský dává spolu s dalšími třemi šlechtici 391 kop grošů „za škody a služby uctené zuostalých“.

V roce 1447 je k tomuto statku připomínán Jindřich, řečený Odolen z Tatec spolu s bratrem Jarošem z Tatec. Jindřich pak přesídlil jinam a Jaroš je zmíněn v souvislosti s vesnicí Chotouň ještě roku 1458.21) Později je tu jako majitel uváděn Jan Krejsa z Tatec, kterému byl ale statek zabaven za lichvu a roku 1500 zapsán dvojici Jiřík z Násilí a Matěj Tuchorský z Řešetářova. Matěj Tuchorský byl královský komorník a Jiřík z Násilí byl hejtman z Hrádku. Od té doby již tento statek není zmiňován.

Po rozkladu stavovského povstání z roku 1547 byly Starému Městu Tatce zkonfiskovány a opět připojeny k přerovskému komornímu panství (Komorní panství = panství ve vlastnictví státu, respektive královské komory).

V rámci rozprodávání královského majetku Rudolfem II. byly Tatce spolu s několika dalšími vesnicemi převedeny na Marii Magdalenu z Lobkovic, manželku Rudolfa Trčky z Lípy. Trčkům pak byly v roce 1608 připsány jako rodové dědictví a správně přiřčeny ke Kounicím. Přesto je už v roce 1616 Marieprodala Janu Zárubovi z Hustířan, který tak získal celou ves s komorními dvory, všemi platbami, s krčmou, rybníky i potoky spolu s platbami z Milčic a Opatovských luk za 19 000 kop míšenských.

Tatce byly přiděleny pod správu radimského panství, kde zůstaly až do roku 1848. Od roku 1618 začíná Třicetiletá válka, která i na zdejším kraji způsobila obrovské škody a už během ní začíná období rekatolizace, které nahradilo dřívější relativní náboženskou toleranci. Z oné pohnuté doby se kromě těch výše zmíněných zachovaly i pověsti „O zazděné jeptišce“ nebo „O ohnivém zemanovi“, který prý krutě týral své poddané a byl tak jimi proklet. Proto po smrti nenalezl klid a každý večer jezdil v ohnivém kočáru přes Tatce ze hřbitova v Dobřichově, aby svou záhrobní pouť ukončil v Milčicích.

Dodnes se také traduje, že z domu na č.p. 1 vedly či vedou do Radimi a snad i Kouřimi tajné podzemní chodby. K roku 1654 byly na vsi zapsány rodiny 8 sedláků, jednoho zahradníka a nesměla chybět krčma. Měli registrováno 446 strychů (tehdy strych/korec/měřice/jitro = 2837 m<sup>2</sup>) polí, 29 potahů, 56 kusů hovězího dobytka, 22 bachyní a 39 ovcí. Tři selské usedlosti byly nalezeny pusté, zřejmě v důsledku válečných událostí.

Obrázek 2 - Tatce na I. vojenském (josefovském) mapování v letech 1764-1768 (korekce z let 1780-1783)



Od 16. do 18. století vedla přes Tatce tzv. Lipská silnice, která vedla z Vídně přes Brno do Kolína, Dobřichova, Tatec, Hořan, Poříčan, Čelákovic, Ústí nad Labem až do Drážďan a Lipska. U této cesty pak hraběnka Johana z Gallasu zřídila na č.p. 1 v roce 1696 už jednou zmíněný velký zájezdní hostinec se dvorem a maštali pro asi 100 koní nazvaný Nové město. K tomu pak slavný Milčický kronikář František Jan Vavák připomíná k roku 1736 historku o rybě Vizuně (nejspíš šlo o vyzu velkou nebo jesetera), což byla velká a velmi podivná ryba, která měla být dopravena císaři Karlu VI. jako vzácný dar od saského kurfiřta a na šenkýřův popud se na ní přišli podívat lidé z celého okolí. Hostinec pak vyhořel roku 1799, ale byl obnoven a zanikl až v roce 1893. Do roku 1710 byl ve směru na Pečky velký rybník oplývající hlavně kapry a štikami a v celém okolí vesnice drobné háje a remízky. Po tomto datu se ale půda začala využívat intenzivněji a zanikla jak idyla hájů a remízků, tak i velký rybník. Ovšem zachovaly se i jiné rybníky a u jednoho z nich, na č.p. 12, stál odedávna vodní mlýn s náhonem, na jehož mlýnské kolo vtékala voda zvláštním žlabem. Mlýn byl zrušen zřejmě až roku 1862 a budova zbourána o 14 let později. U tohoto mlýnu je v 2. polovině 18. století připomínán také jistý svérázný mlynář, který vykládal Bibli velmi zvláštním způsobem, což ale nakonec způsobilo že si všechny okolo sebe znepřátelil, a tak i jeho pohřbu se zúčastnila jen manželka. Tatce také zasáhla selská povstání v letech 1774 a 1775, přičemž při tom druhém byl vyrabován i Radimský zámek. V roce 1799 sem přijeli v rámci Napoleonských válek vojáci ruské armády, utábořili se tu a svým chováním i vzhledem způsobili místním poměrně slušný kulturní šok.

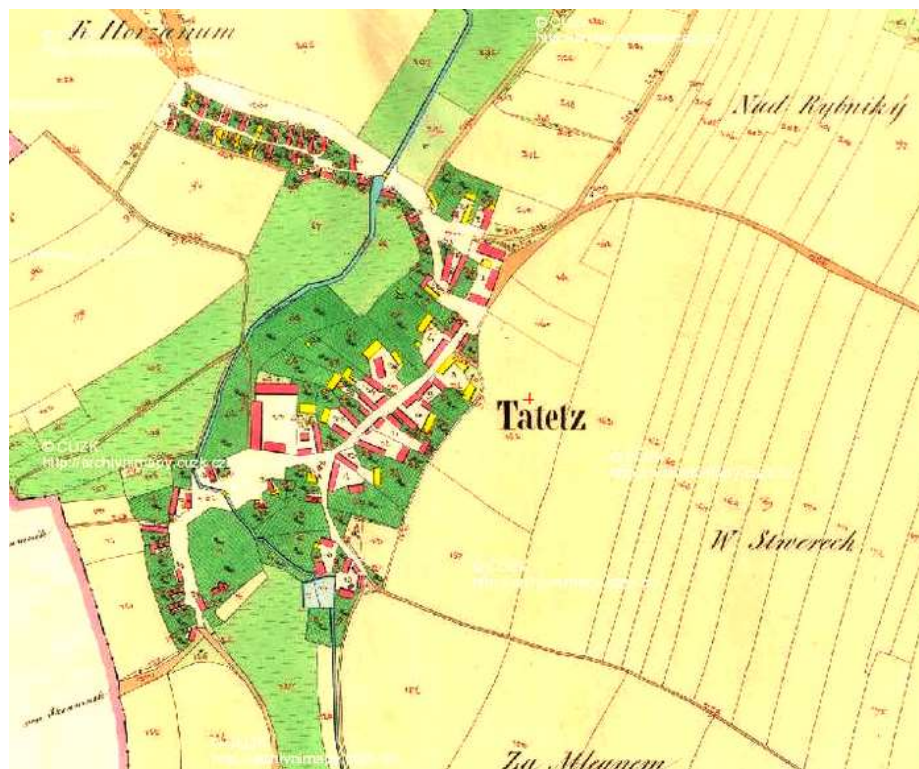
V roce 1747 tu bylo napočítáno 10 rodin sedláků, 2 chalupníků, panský dvůr s příslušenstvím, hostinec, ovčín, prostřední a dolní rybník. K roku 1778 se připomíná v celé vsi 35 domů.

Co se školní docházky týče, z Tatec se chodilo hlavně do Skramníků a také s přestávkou mezi lety 1750 až 1795 do Milčické školy s vyučováním v němčině. Možné bylo i navštěvovat školu při Radimském zámku nebo v Pečkách. Po školské reformě v roce 1869 bylo rozhodnuto, že menší děti budou chodit do Skramníků nebo Radimi a větší do Peček.

V roce 1848 pak zanikla šlechtická správa země a Tatce se po zrušení panství Radim staly samostatnou obcí. Roku 1862 koupili hostinec č.p.1 majitelé Milčického cukrovaru a statku, přikoupili k němu okolní domy s pozemky, přistavěli stáje, stodolu a po scelení pozemků vznikl dvůr s výměrou 426 korců (od 1764 korec/strych = 2877,5 m<sup>2</sup> = 0,5 vídeňského jitra). Pronajali si dokonce panský dvůr knížete z Lichtenštejna a v komplexu, ve kterém byla roku 1890 postavena i obecní váha pak byli ve velkém ubytování za 50 krejcarů denně zaměstnanci jejich podniků. Tak to fungovalo až do roku 1901, kdy areál koupil akciový cukrovar v Sadské a rozprodal ho zájemcům po malých částech. Prusko-Rakouská válka z roku 1866 se sice obce mimo menších hospodářských obtíží příliš nedotkla, ale následná epidemie cholery napáchala v celé oblasti velké škody a v samotných Tadcích si vyžádala 3 mrtvé. A přestože už od roku 1845 byla asi 1,5 km severně od obce v provozu železnice Severní státní dráhy, na svého prvního mrtvého si Tatce počkaly až do roku 1878.

Roku 1886 byla postavena nová okresní silnice na trase Skramníky-Milčice v roce 1891 doplněná i trasou Tatce-Hořany, obojí včetně mostů. Na začátku 90. let 19. století pak dopravní napojení obce výrazně vylepšila nová železniční zastávka, tehdy ovšem ještě pod názvem sousedních Milčic. Jméno Tatce získala zastávka až roku 1946 ačkoli zdejší budovu, vystavěnou Milčickým cukrovarem v roce 1922 zakoupila obec už o 12 let dříve. Ke konci století byly zlikvidovány dříve běžné sady u domů a tehdy jediný les v místě zvaném Stachov (směr ke dráze). Od 1. poloviny 20. století pak funkci jediného lesa převzala tzv. Figura rostoucí podél tratě, v 60. letech rozšířená.

Obrázek 3 - Tatce roku 1841 podle tzv. císařských povinných otisků stabilního katastru



Růžově jsou vyznačené stavby zděné, žlutě pak ze dřeva, nebo jiných přírodních materiálů.  
Zdroj: [www.archivnimapy.cz/kz](http://www.archivnimapy.cz/kz)



K roku 1890 měla ves na rozloze 4,24 km<sup>2</sup> už 91 domů se 787 obyvateli vesměs české národnosti, z nichž bylo 428 v produktivním věku a 588 plně gramotných. Podle náboženství se dělili na 759 katolíků, 21 evangelíků a 7 židů. Podle zaměstnání tu byli mimo pracovníky v průmyslu a zemědělství 3 hostinští, 3 kupci, 1 kovář, 1 krejčí, 5 obuvníků, 2 řezníci, 2 truhláři a 1 pekař. Dělníci byli většinou zaměstnaní v Pečeckém cukrovaru, v Pečkách měly Tatce i poštu. Ve vsi stál alod dvůr (osvobozený od dávek) knížete z Lichtenštejna a byla tu i porodní bába. K roku 1897 se připomíná 9 koní, 172 kusů hovězího dobytka, 40 vepřů, 70 koz, 16 úlů a k roku 1900 i ložisko rašeliny.

V roce 1908 byla pozdějším starostou, obchodníkem a kronikářem Františkem Kostřánkem založena úspěšná kumpelička a v ten stejný rok i sbor dobrovolných hasičů. V roce 1904 a 1913 bylo ve vesnici za náhradu ubytováno. V roce 1914 ale vypukla První světová válka, v jejímž průběhu byli do zbraně povoláni muži od 17 do 50 let a obec prožívala válečné útrapy včetně vojenských rekvizic, množství lidí z měst shánějících potraviny a španělské chřipky z roku 1917. Ještě v březnu roku 1918 byl místní kaplička Panny Marie zabaven pro válečné účely zvon. Pak přišel večer 28. října 1918 a Josef Hausner přinesl z Peček zprávu o vzniku samostatného Československa. Počet mrtvých v přímém důsledku války se vyšplhal na 28, ovšem tatečtí měli kromě 14 jiných zajatců i 10 členů Československých legií. Obětím války byl roku 1920 zhotoven na náklady obce památník a už o rok dříve byla slavnostně zasazena i Lípa svobody a zřízena obecní knihovna. V roce 1923 pak mimo skandálů s parcelací dvora knížete z Lichtenštejna v rámci pozemkové reformy vzbudila rozruch také těžká havárie letadla nedaleko železniční zastávky. Dva členové posádky ale nakonec vyvázli z trosk letadla živí. Roku 1926 byla za 2 000 Korun celá vesnice elektrifikována pražskou firmou Wes a následně bylo veškeré zařízení předáno Elektrickému Svazu Středolabskému se sídlem v Kolíně. O dva roky později pak proběhl jiný projekt, a to vybudování vodovodu od Tateckého jezírka do Peček. V roce 1930 bylo na přidělové louce zřízeno hřiště a zároveň založen fotbalový klub, který jako Sokol Tatce působí dodnes.

Po roce 1929 zachvátila celý svět Velká hospodářská krize a její důsledky pociťovali formou nezaměstnanosti a poklesu životní úrovně až do roku 1935 i lidé v Tatcích (např. roku 1933 musely být až 60 rodinám dávány potravinové přídělky). V roce 1936 se bratři Josef a Alois Crkalovi nesmířili s vývojem evropské politiky a odjeli bojovat ve Španělské občanské válce. Alois se již z expedice nevrátil a zemřel v bojích u Madridu. Během částečné mobilizace v květnu 1938 bylo povoláno 18 mužů a při úplné v září téhož roku bylo z Tatic na obranu republiky povoláno 67 mužů, kteří se po Mnichovské dohodě vraceli jen velmi pomalu, poslední až v prosinci. Poté následovala okupace a Druhá světová válka, díky které ztratila obec další 2 lidské životy. Na konci války se už 4. května odehrála 1. schůze revolučního výboru a o den později byly vyvěšeny státní vlajky. 9. května sice po železnici projížděl na Prahu německý obrněný vlak, který zuřivě střílel po všem, co se hnulo, ale už druhý den do vsi vjeli příslušníci Rudé armády, kteří tu dodnes mají na návsi pomníček.

V poválečných letech se ještě roku 1947 stihla postavit Mateřská škola. 30. května 1948 si po komunistickém převratu občané takřka jednomyslně odhlasovali jednotnou kandidátku Národní fronty. Komunisté vyhráli v Tatcích volby poprvé už v roce 1935 a tak měli v obci slušnou voličskou základnu. To se mimo jiné projevilo na podzim roku 1949, kdy na zdejších polích zmizely meze a začalo se budovat JZD jako třetí v tehdy zbrusu novém českobrodském okrese. Bylo tu dočasně zřízeno také kino a v letech 1959-1961 dokonce zdravotní středisko, posléze přesunutá do Peček. Jako dokončení procesu napojení na vnitrostátní dopravu se stala obec roku 1961 zastávkou na autobusové lince na trase Praha-Poděbrady.

## 1.4 Investiční akce a čerpání dotací

Obec Tatce má velké zkušenosti s čerpáním dotací a realizací celé řady investičních projektů, které i sama spolufinancuje.

S dotační podporou byly realizovány tyto projekty:

Tabulka 2 - Realizované projekty obce s dotační podporou za posledních 10 let

Projekt	Celkové náklady v mil. Kč	Dotace v mil. Kč	Termín realizace	Poskytovatel
Generální rekonstrukce místní komunikace Tatce	4,1	3	2014	ROP NUTS II Střední Čechy
Oprava a úpravy Kapličky Panny Marie v Tatcích	0,5468	0,242	2016	MMR - Podpora rozvoje regionů
Víceúčelové hřiště	3,1	2,8	2016	Středočeský kraj - Fond rozvoje obcí
Rekonstrukce chodníků Tatce	3,7	2,9	2016	SFDI
Kanalizace a ČOV	63	47	2014	MŽP - Zlepšování vodohospodářské infrastruktury a snižování rizika povodní
Snížení energetické náročnosti ZŠ a MŠ	4,7	3	2014	OPŽP
Rekonstrukce kulturního domu I. Etapa	2	1,7	2011	Středočeský kraj
Rekonstrukce kulturního domu II. Etapa	2,3	1,8	2014	Středočeský kraj
Zahrada v přírodním stylu při MŠ	1,5	1,4	2014	OPŽP
Sportovní a dětské hřiště v Tatcích	0,23		2011	MMR
Rozšíření kapacity Mateřské školy a Základní školy Tatce	20	10,236	2017-2018	IROP-MMR
Garáž pro hasičské vozidlo	2,7	1,7	2019	MV, Středočeský kraj

Zdroj: [www.tatce.cz](http://www.tatce.cz)

Obec z vlastních zdrojů zrekonstruovala Hospůdku Na Novém Místě, jenž slavnostně otvírala na posvěcení v listopadu r. 2018.

Území obce – závěry analýzy	
<p><b>Silné stránky</b></p> <ul style="list-style-type: none"> <li>+ geografická poloha v příznivé dostupnosti od větších měst umožňuje obyvatelům dojíždět za prací a vybaveností více směry</li> <li>+ skvělá dopravní dostupnost daná lokací na železniční trati Praha Kolín a poblíž dálnice D11</li> <li>+ bohatá historie obce</li> <li>+ aktivní zastupitelstvo obce – 7 členné</li> <li>+ zkušenosti s čerpáním dotací</li> <li>+ existence spolků</li> <li>+ členství v DSO Pečecký region a MAS Podlipansko z.s., DSO Ny-Ko</li> </ul>	<p><b>Slabé stránky</b></p>

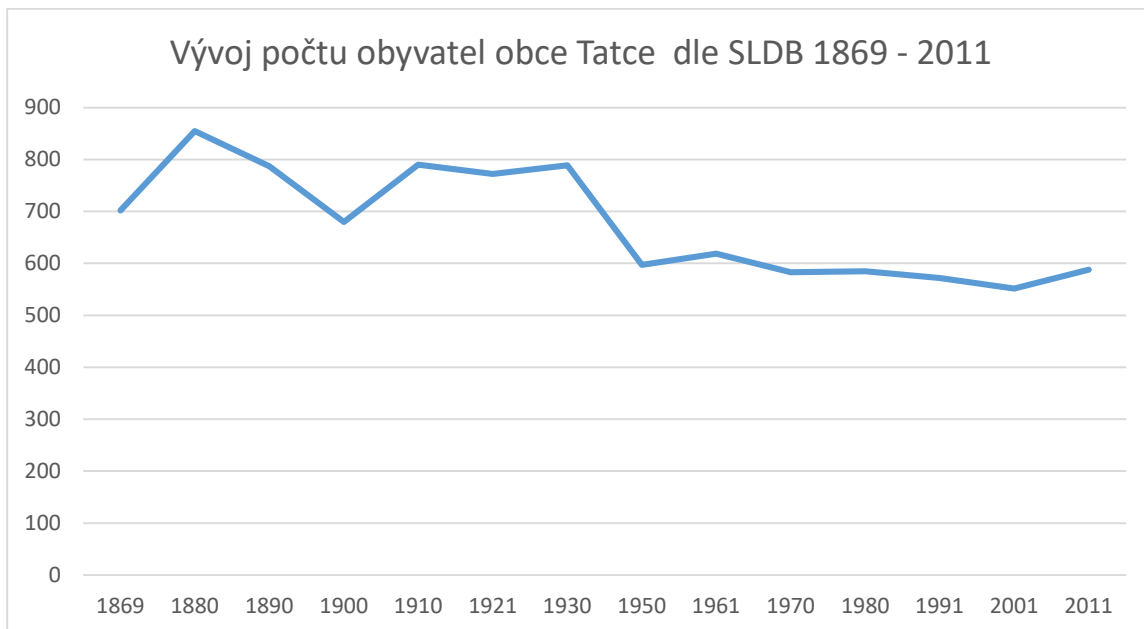
## 2 Demografická situace

### 2.1 Počet obyvatel

Celkový počet obyvatel v obci Tatce je dle údajů statistického úřadu k 1.1.2020 celkem 646. Z toho většinu tvoří ženy 346. Mužů je 300. Vývoj počtu obyvatel za posledních 10 let má pozitivní trend.

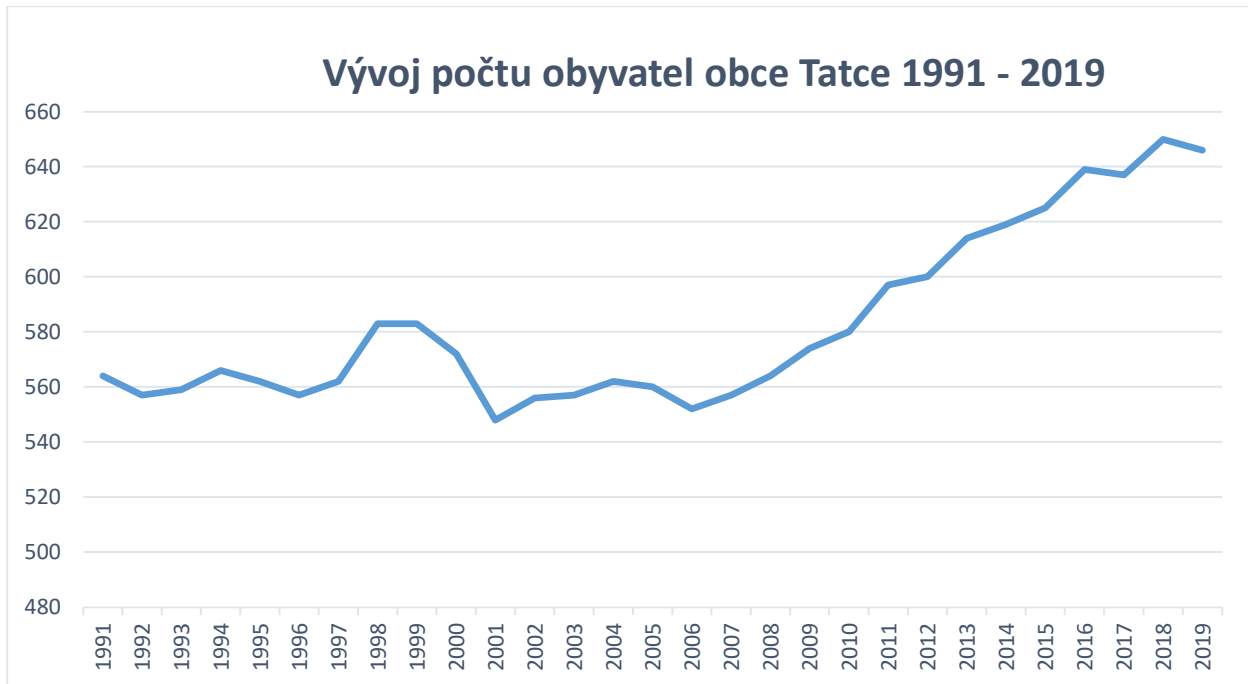
Od roku 1869, od kdy máme k dispozici statistické údaje, se však počet obyvatel zásadně změnil. Nejvíce obyvatel žilo v obci kolem roku 1880 a to 855. Od té doby docházelo k úbytku obyvatelstva, který byl poměrně strmý zejména v letech 1930–1950. Poté se začal úbytek obyvatelstva zastavovat a v prvním desetiletí nového tisíciletí začal trend mírného stabilního růstu počtu obyvatel.

Graf 1 - Vývoj počtu obyvatel obce Tatce v letech 1869-2011



www.czso.cz, vlastní zpracování

Graf 2 - Vývoj počtu obyvatel obce Tatce v letech 1991 - 2019



www.czso.cz, vlastní zpracování

## 2.2 Přirozená měna a migrace obyvatelstva v obci Tatce

Průměrně se v letech 2010 – 2019 v Tatcích narodilo 8 dětí ročně. Výkyvy v jednotlivých letech jsou docela výrazné, a to od 3 dětí v roce 2011 až po 13 dětí v roce 2017. Počet zemřelých v jednotlivých letech daného období nevykazuje tak výrazné rozdíly a jedná se o mírně nižší hodnoty, než je počet narozených. Průměrně zemřelo za sledované období cca 7 lidí za rok. Nejvyšší počet zemřelých byl v roce 2018. **Přirozený přírůstek je tedy za sledované období spíše vyrovnaný.**

V rámci migrace je situace v obci Tatce nestabilní, ale pozitivní je, že celkově za sledované období počet přistěhovalých převyšuje počet vystěhovalých a **saldo migrace je kladné.**

**Celkový přírůstek obyvatel obce je ovlivněn více migrací (saldo migrace +50) než přirozenou měnou obyvatelstva (+9).** Do záporných čísel se tento ukazatel dostal jen v roce 2017 a 2019 (počet obyvatel v obci klesal). V ostatních letech byl celkový přírůstek obyvatel kladný. V obci za celé desetiletí přibýlo **59 obyvatel.**

Tabulka 3 - Přirozená měna obyvatelstva a migrace v obci Tatce

	2010	2011	2012	2013	2014	2015	2016	2017	2018	2019
Živě narození	6	3	5	3	6	7	11	13	11	10
Zemřelí	8	8	4	5	8	3	6	8	9	7
<b>Přirozený přírůstek</b>	<b>-2</b>	<b>-5</b>	<b>1</b>	<b>-2</b>	<b>-2</b>	<b>4</b>	<b>5</b>	<b>5</b>	<b>2</b>	<b>3</b>
Přistěhovalí	17	21	21	25	20	23	31	12	26	21
Vystěhovalí	9	12	19	9	13	21	22	19	15	28
<b>Přírůstek stěhováním</b>	<b>8</b>	<b>9</b>	<b>2</b>	<b>16</b>	<b>7</b>	<b>2</b>	<b>9</b>	<b>-7</b>	<b>11</b>	<b>-7</b>
<b>Celkový přírůstek</b>	<b>6</b>	<b>4</b>	<b>3</b>	<b>14</b>	<b>5</b>	<b>6</b>	<b>14</b>	<b>-2</b>	<b>13</b>	<b>-4</b>

Zdroj: ČSÚ a vlastní zpracování

## 2.3 Věková struktura obyvatel a obyvatelstvo podle pohlaví

Tabulka 4 - Průměrný věk obyvatel obce Tatce a vývoj počtu obyvatel podle pohlaví a věkových skupin

		2014	2015	2016	2017	2018	2019
Počet obyvatel celkem		619	625	639	637	650	646
v tom	muži	297	299	305	301	304	300
podle pohlaví	ženy	322	326	334	336	346	346
v tom	0-14	89	96	105	113	127	131
ve věku (let)	15-64	416	410	411	402	404	392
	65 a více	114	119	123	122	119	123
Průměrný věk		42,3	42,1	41,7	41,6	40,5	40,70

Zdroj: ČSÚ a vlastní zpracování

I když se rodí celkově více mužů než žen, mužů se v celkové populaci vyskytuje méně. Nižší počet mužů je daný tím, že se dožívají nižšího věku než ženy.

Z pohledu složení obyvatelstva podle pohlaví je v obci mírně více žen.

Tabulka 5 - Vývoj podílů věkových skupin v letech 2014-2019

Podíl obyvatel		2014	2015	2016	2017	2018	2019
věk	0-14	14%	15%	16%	18%	20%	20%
	15-64	67%	66%	64%	63%	62%	61%
	65 a více	18%	19%	19%	19%	18%	19%

Zdroj: ČSÚ, Vlastní zpracování

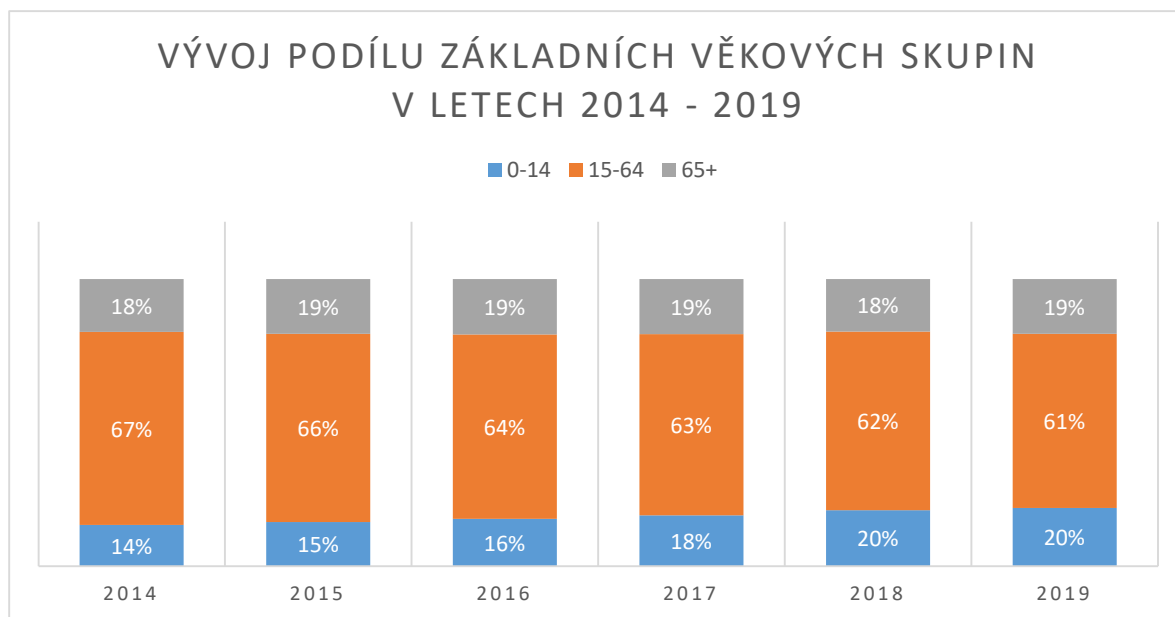
**Podíl nejmladší věkové skupiny obyvatel (0 – 14 let) na celkovém počtu obyvatel za posledních 6 let stoupá.** V roce 2014 bylo v obci 14% dětí ve věku do 15ti let a v roce 2019 již 20%.

Podíl produktivního obyvatelstva (15 – 64 let) má ve sledovaných letech klesající trend.

Podíl občanů starších 65 let je stabilní a pohybuje se kolem 18 - 19%.

**Vývoj průměrného věku obyvatel má také pozitivní trend.** Zatímco v roce 2014 byl průměrný věk obyvatel obce 42,3 let, na konci roku 2019 činil průměrný věk 40,70 let.

Graf 3 - Vývoj podílů základních věkových skupin v obci Tatce (2014-2019)



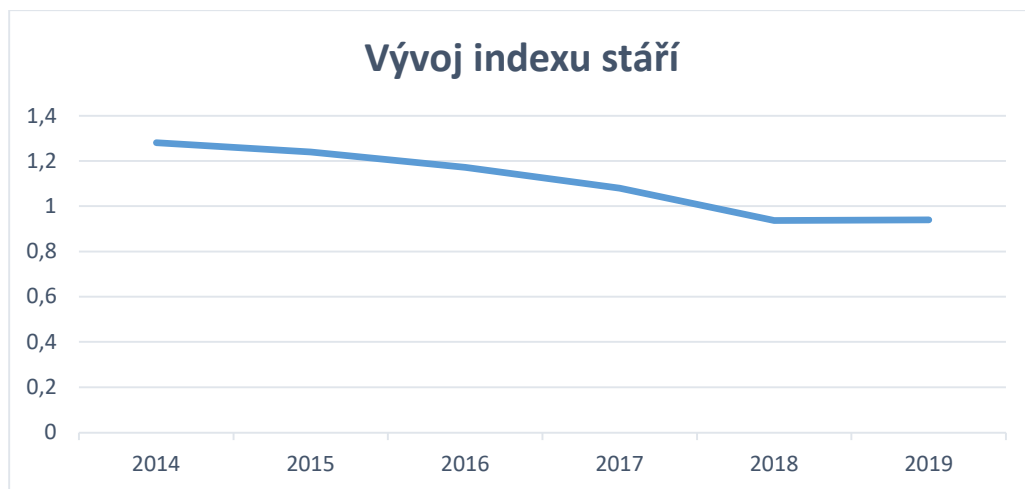
Zdroj: ČSÚ a vlastní zpracování

**Index stáří** je velmi často používanou charakteristikou věkové struktury obyvatelstva, která vypovídá o stárnutí populace. Vyjadřuje, kolik obyvatel ze starších věkových skupin připadá na sto dětí. Konkrétně v tomto případě kolik obyvatel ve věku 65 a více let připadá na 100 dětí do 15 let věku.

$$\text{Index stáří} = \frac{\text{počet obyvatel ve věku 65 a více let}}{\text{počet obyvatel ve věku 0 - 14 let}} \times 100$$

Je-li výsledná velikost indexu nižší než sto, je podíl sledované dětské složky obyvatel vyšší než podíl starších osob, a naopak převyšuje-li výsledná hodnota indexu sto, je počet osob ve věku nad 65 let vyšší než počet dětí v populaci.

Graf 4 - Vývoj indexu stáří v obci Tatce v letech 2014-2019



Zdroj: ČSÚ a vlastní zpracování

V současné době je v obci 51 dětí ve věku 0-4 roky, 40 dětí ve věku 5 – 9 let, 36 dětí ve věku 10-14 let a 20 dospívajících ve věku 15 – 19 let.

**V obci Tatce má index stáří klesající trend.**

## 2.4 Vzdělanostní struktura

Vzdělanostní struktura obyvatel obce Tatce podle SLDB 2011 (aktuálnější údaje nejsou k dispozici) byla takováto:

Tabulka 6 - Struktura obyvatelstva dle nevyššího dosaženého vzdělání

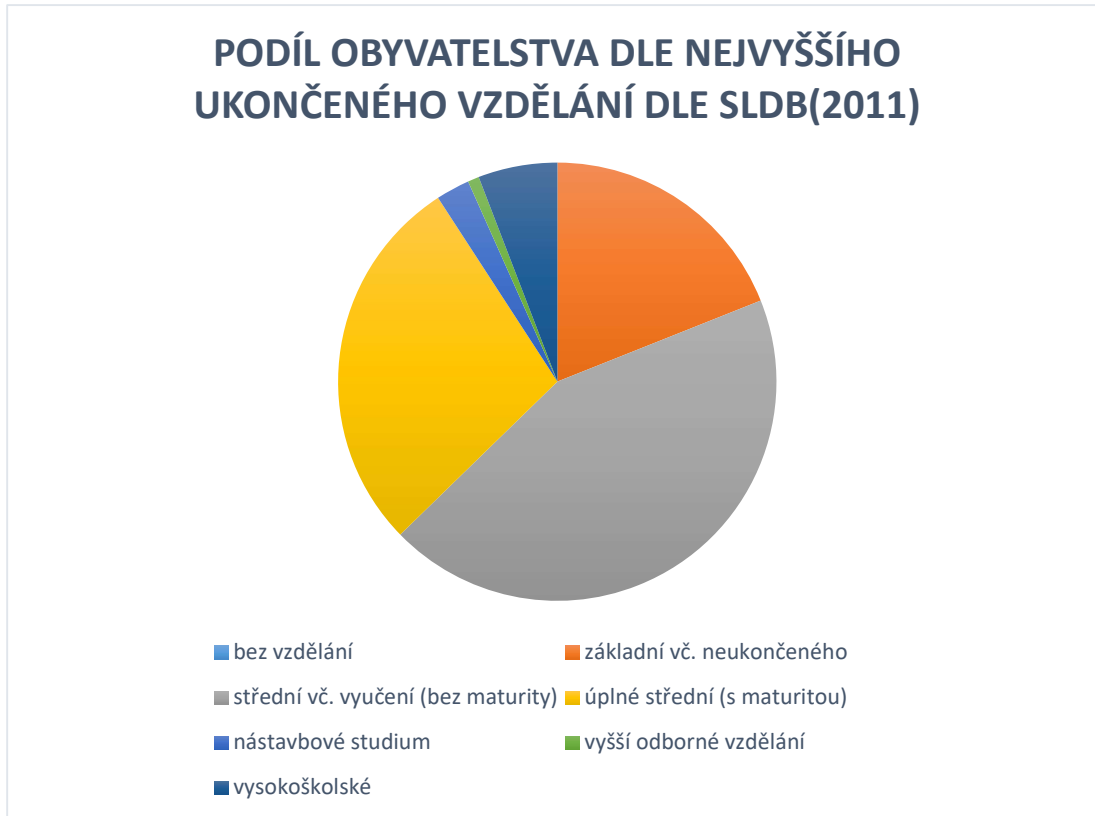
		Podíl
<b>Obyvatelstvo ve věku 15 a více let</b>		<b>100%</b>
z toho podle stupně vzdělání	bez vzdělání	-
	základní vč. neukončeného	18,1
	střední vč. vyučení (bez maturity)	41,8
	úplné střední (s maturitou)	26,9
	nástavbové studium	2,4
	vyšší odborné vzdělání	0,8
	vysokoškolské	5,6
	vzdělání neuvedeno	4,4

Zdroj: ČSÚ a vlastní zpracování

K celkovému počtu obyvatel ve věku 15 a více let mají nejvyšší podíl obyvatelé se středním vzděláním bez maturity (tj. vyučení). Jejich podíl je téměř 42%. Následují obyvatelé se středoškolským vzděláním (s maturitou), jejichž podíl je téměř 27% (26,9%). Poměrně vysoký podíl tvoří i obyvatelé jen se základním vzděláním a to téměř 18%. Obyvatelstvo s nástavbovým studiem, vyšším odborným a vysokoškolským vzděláním tvoří jen necelých 9% (8,8%).

Vzdělanostní strukturu obyvatel obce ukazuje názorně následující graf.

Graf 5 - Podíl obyvatelstva dle nejvyššího ukončeného vzdělání (SLDB 2011)



Zdroj: ČSÚ a vlastní zpracování

Ve srovnání s celorepublikovým stavem nejvyššího dosaženého vzdělání vykazují občané Taticů mírně nižší vzdělání než obyvatelé celé ČR. Nejsou to však rozdíly nikterak propastné. Skupina bez vzdělání a se základním vzděláním je v celorepublikovém měřítku marginální, stejně jako v Taticích. Větší podíl vykazují Tatce ve skupině středoškoláků (o cca 5%) a mírně nižší ve skupině vysokoškolsky vzdělaných osob (o cca 6%).



## 2.5 Sociální situace – národnostní složení, obyvatelstvo dle víry, situace domácností

Národnostní složení obyvatelstva obce Tatce (data převzata ze SLDB 2011 – aktuálnější nejsou k dispozici) je následující:

Tabulka 7- Národnostní složení obyvatelstva Tatce (SLDB 2011)

		Celkem
Obyvatelstvo celkem		588
z toho národnost	česká	397
	moravská	
	slezská	
	slovenská	7
	německá	
	polská	
	romská	
	ukrajinská	15
	vietnamská	
	neuvedeno	164

Zdroj: ČSÚ a vlastní zpracování

Převážná část obyvatel deklarovala českou národnost (poměrně velká část obyvatel však národnost ve SLDB neuvedla). Dále je zastoupena národnost ukrajinská (15 osob) a slovenská (7 osob).

### Náboženská struktura

Při porovnání náboženské víry (dle SLDB 2011 – aktuálnější data nejsou k dispozici), je převážná část obyvatelstva bez náboženského vyznání (tj. nehlásí se k žádné náboženské víře) a to 44%. Věřících je cca 12%. Celkem 37% věřících se hlásí k církvi římskokatolické.

Tabulka 8 - Obyvatelstvo obce Tatce dle náboženské víry (SLDB 2011)

		Celkem
Obyvatelstvo celkem		588
Věřící - nehlásící se k žádné církvi ani náboženské společnosti		36
Věřící - hlásící se k církvi, náboženské společnosti		34
z toho	Církev římskokatolická	24
	Církev československá husitská	1
	Českobratrská církev evangelická	1
	Náboženská společnost Svědkové Jehovovi	0
	Pravoslavná církev v českých zemích	0
Bez náboženské víry		258
Neuvedeno		260

Zdroj: ČSÚ a vlastní zpracování

## Rodina a domácnost

Na území obce bylo k datu posledního SLDB (tj. 26. 3. 2011 – aktuálnější data nejsou k dispozici) celkem 249 hospodařících domácností. Z toho bylo 168 domácností tvořených 1 rodinou. Manželské páry tvořily 135 těchto domácností (úplné rodiny bez i se závislými dětmi).

Tabulka 9 - Hospodaření domácností v obci Tatce (SLDB 2011)

Hospodařící domácnosti celkem				249
v tom	tvořené jednou rodinou			168
	v tom	úplné	bez závislých dětí	84
			se závislými dětmi	51
		neúplné	bez závislých dětí	22
			se závislými dětmi	11
	tvořené 2 a více rodinami			2
	domácnosti jednotlivců			70
	vícečlenné nerodinné domácnosti			9

Zdroj: ČSÚ a vlastní zpracování

## Sociálně znevýhodněné skupiny obyvatel

Chudoba a sociální vyloučení představuje jeden z klíčových aktuálních problémů, před kterým stojí současná česká společnost. Za sociálně slabé obyvatele lze považovat např. ty osoby, které nedisponují dostatečným příjmem, což může vést k půjčkám, postupnému zadlužování a následně k exekuci. Za sociálně znevýhodněné skupiny obyvatel lze pak pokládat např. osoby s tělesným či duševním postižením, osamělé rodiče s dětmi, osoby bez přístřeší, osoby znevýhodněné z jazykových či rasových důvodů apod., Sociálně slabá rodina je často ta, která potřebuje pomoc okolí. Nejčastěji v podobě sociálních dávek a nebo služeb, poradenství v oblasti péče o děti či jinou pomoc při zvládnání náročné situace. Ohrožení příjmovou chudobou se týká 9,6 % Čechů. Vyplývá to z výsledků pravidelného šetření o příjmech a životních podmínkách domácností z r. 2018 (nejaktuálnější data). Česká republika se však v současnosti přesto řadí k evropským zemím s vůbec nejnižším podílem takto ohrožených osob. Průměrný čistý příjem na osobu v domácnosti za rok 2017 činil 182,4 tisíc korun, o 10 tisíc korun více než tomu bylo o rok dříve. Většina domácností vychází se svými příjmy docela snadno nebo jen s menšími obtížemi. Přestože průměrná mzda narůstá (v 1. pololetí r. 2020 dosáhla výše 34 200 Kč), jsou některé skupiny obyvatel ohroženy příjmovou chudobou. Pro 17,6 % obyvatel ČR znamená velký problém vyjít s měsíčním příjmem. Tuto potíž mají zejména samozivitelky s dětmi a ženy starší 65 let, které žijí samy.

Výskyt sociálně slabých či sociálně znevýhodněných obyvatel případně obyvatel ohrožených příjmovou chudobou je velmi obtížně měřitelný.

Podle posledního SLDB hospodaří na území obce 33 neúplných rodin, z toho 11 rodin se závislými dětmi. Dále zde hospodařilo 70 domácností tvořených jednotlivci.

Co se týká **rozvodovosti**, kde jsou k dispozici aktuální data k 31. 12. 2019, tak území obce je na tom v celorepublikovém srovnání nadprůměrně. K 31. 12. 2019 došlo v Tatcích celkem ke 3

rozvodům, tj. průměrná hodnota je 5,37 rozvodu na 1000 obyvatel, zatímco celorepubliková hodnota je 2,26 rozvodu na 1000 obyvatel.

Dále lze zjistit např. to, která fyzická či právnická osoba v obci je v platební neschopnosti neboli v insolvenční K 12.12. 2020 byly na území obce v insolvenčním rejstříku evidovány celkem 4 osoby. Všem z nich bylo povoleno oddlužení.

Z pohledu dluhové problematiky jsou v tabulce níže uvedeny podíly osob v exekuci v územním srovnání, a to území obce Tatce, okresu Kolín, Středočeského kraje a celé ČR. Procentuální vyjádření osob v exekuci je podílem počtu obyvatel v exekuci k počtu všech obyvatel starších 15 let na vybraném území. Data byla získána z aplikace Mapa exekucí (<http://mapaexekuci.cz>), jejímž provozovatelem je organizace Otevřená společnost, o.p.s..

Jak je z tabulky zřejmé, tak podíl osob starších 15 let v **exekuci je cca 5%**. Ve srovnání s okresem Kolín, Středočeským krajem a celou Českou republikou se jedná o údaj nejnižší.

**Sociální situace v obci je stabilizovaná.** Základní problematické sociální situace jsou řešeny v rámci obecního úřadu, případně sociálního odboru ORP Kolín. Úspěšně probíhá i integrace handicapovaných dětí v rámci MŠ a ZŠ, kterou navštěvují děti s různými mentálními poruchami.

V obci se sociálně patologické jevy vyskytují naprosto minimálně a obec je řeší ad hoc zcela nekoncepčně.

Tabulka 10 - Územní srovnání podílu osob v exekuci (2019)

Území	2019	
	Počet osob v exekuci	Podíl osob v exekuci
Tatce	26	4,91%
Okres Kolín	8 394	10,14%
Středočeský kraj	86 090	7,82%
Česká republika	775 000	8,70%

Zdroj: <http://mapaexekuci.cz> a vlastní zpracování

<sup>1</sup> Blíže viz Internetové stránky Insolvenčního rejstříku <http://insolvencni-rejstrik.cz/>

## **Demografická situace – závěry analýzy**

### **Silné stránky**

- + rostoucí počet obyvatel
- + vyrovnaný přirozený přírůstek obyvatelstva
- + pozitivní saldo migrace
- + vysoký podíl skupiny ve věku 0-14 v populaci
- + stabilní podíl občanů ve věku 65+
- + pozitivní trend vývoje průměrného věku obyvatelstva
- + klesající trend vývoje indexu stáří
- + nízký podíl osob starších 15 let v exekuci
- + stabilizovaná sociální situace v obce
- + nepřítomnost sociálně vyloučených lokalit

### **Slabé stránky**

- Relativně nízký podíl obyvatelstva v produktivním věku
- Nižší podíl vysokoškolsky vzdělaného obyvatelstva
- Vyšší rozvodovost

### 3 Bydlení, bytový fond, bytová výstavba

Vzhledem ke venkovskému charakteru převládají v obci rodinné domy nad bytovými domy. V roce 2011 (aktuálnější data nejsou k dispozici) bylo při SLDB sečteno celkem 223 domů, z toho bylo trvale obydlených domů 197.

Stáří domů v obci je poměrně vysoké. Téměř polovina (46 %) byla vystavěna nebo zrekonstruována do roku 1970. Mezi roky 1970 – 1990 byla postavena další třetina (32%, 63 domů) a jen 41 tj. 21% domů je poměrně nových, ty byly postaveny až mezi lety 1991 – 2011.

Tabulka 11 - Stáří domovního fondu v obci Tatce (SLDB 2011)

		Celkem	rodinné domy	bytové domy	ostatní budovy
Domy úhrnem		233	222	9	2
Domy obydlené		197	186	9	2
z toho podle vlastnictví domu	fyzická osoba	180	177	2	1
	obec, stát	1	-	-	1
	bytové družstvo	1	-	1	-
	spoluvlastnictví vlastníků bytů	12	8	4	-
z toho podle období výstavby nebo rekonstrukce domu	1919 a dříve	32	32	-	-
	1920 - 1970	59	58	1	-
	1971 - 1980	35	28	6	1
	1981 - 1990	28	27	1	-
	1991 - 2000	21	21	-	-
	2001 - 2011	20	18	1	1

Zdroj: ČSÚ a vlastní zpracování

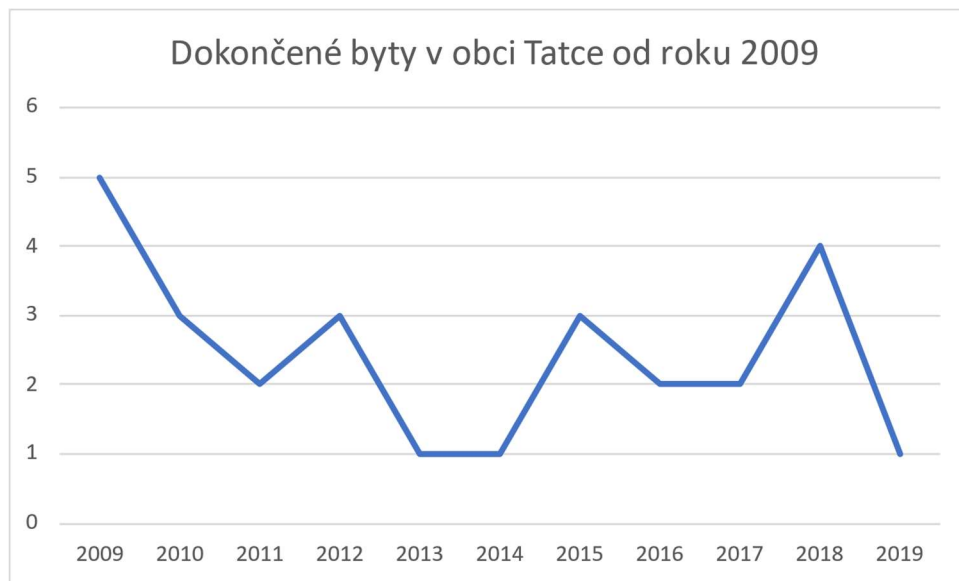
Bytový fond je složen z 236 obydlených bytů. Z toho jich bylo 200 v rodinných domech, 34 v bytových domech a 2 v ostatních budovách. Naprosto jednoznačně převládá osobní vlastnictví bytů.

Tabulka 12 - Byty dle právního důvodu užívání

		Celkem	rodinné domy	bytové domy	ostatní budovy
Obydlené byty celkem		236	200	34	2
z toho právní důvod užívání bytu	ve vlastním domě	177	174	2	1
	v osobním vlastnictví	19	-	19	-
	nájemní	8	2	5	1
	družstevní	5	-	5	-
z toho s počtem obytných místností	1	4	4	-	-
	2	15	8	7	-
	3	60	48	12	-
	4	75	65	9	1
	5 a více	67	64	2	1

Zdroj: ČSÚ a vlastní zpracování

Graf 6 - Dokončené byty v obci Tatce od roku 2009



Zdroj: ČSÚ a vlastní zpracování

Za posledních deset let, tj. od roku 2010 bylo v obci dokončeno celkem 22 bytů. Všechny byly v rodinných domech.

Co se týká vlastnictví domů a bytů (zjišťováno k poslednímu SLDB 2011), tak rodinné domy jsou převážně ve vlastnictví fyzických osob nebo ve spoluvlastnictví (převážně manželů).

### **Bydlení, bytový fond – závěry analýzy**

#### **Silné stránky**

- + příznivý stavební vývoj v posledních letech - nárůst počtu dokončených domů (bytů)
- + kvalitní bydlení - vysoký podíl rodinných domů

#### **Slabé stránky**

- relativně vysoké stáří bytového fondu

## 4 Ekonomika

### 4.1 Ekonomické subjekty v obci a pracovní uplatnění

Dle ČSÚ k 31. 12. 2019 působilo v obci celkem 63 aktivních ekonomických subjektů.

Tabulka 13 - Přehled struktury ekonomických subjektů v obci Tatce (2019)

	Podniky se zjištěnou aktivitou	Ekonomický sektor
<b>Celkem</b>	63	
A Zemědělství, lesnictví, rybářství	3	Primární
B-E Průmysl celkem	7	Sekundární
F Stavebnictví	16	
G Velkoobchod a maloobchod; opravy a údržba motorových vozidel	10	Terciální
H Doprava a skladování	6	
I Ubytování, stravování a pohostinství	2	
J Informační a komunikační činnosti	3	
K Peněžnictví a pojišťovnictví	.	
L Činnosti v oblasti nemovitostí	1	
M Profesní, vědecké a technické činnosti	4	
N Administrativní a podpůrné činnosti	.	
O Veřejná správa a obrana; povinné sociální zabezpečení	1	
P Vzdělávání	3	
Q Zdravotní a sociální péče	.	
R Kulturní, zábavní a rekreační činnosti	3	
S Ostatní činnosti	3	
X nezařazeno	.	

Zdroj: ČSÚ a vlastní zpracování

V roce 2019 necelých 5% (4,76%) provozovalo svojí ekonomickou činnost v oblasti primárního sektoru tj. zemědělství, lesnictví a rybářství. V celé ČR to přitom bylo v roce 2019 5,62%.

Sledované území je tradičně orientováno na zemědělskou výrobu, nicméně podíl tohoto sektoru má klesající trend.

V sekundárním sektoru, tj. průmyslu a stavebnictví je také odchylka výraznější. V roce 2019 působilo v obci Tatce cca 36,51 % subjektů v tomto sektoru. V České republice pak 26,1%.



V terciálním sektoru je zastoupení subjektů více než poloviční (57,14 %) podnikatelských subjektů v obci se zabývala podnikáním v tzv. terciálním sektoru. Podnikání v terciálním sektoru je zastoupeno nejvíce i na úrovni celé ČR (68,24%).

Obecný trendem je v současnosti zvyšující se podíl obyvatel působících v terciálním sektoru. Naopak sektor primární má trend opačný. Obecně platí, že podíl zaměstnaných lidí v terciálním sektoru je ukazatelem vyspělosti státu. Čím vyšší podíl praceschopného obyvatelstva je zaměstnán v terciálním sektoru, tím vyspělejší by stát měl být. Udává se, že ve vyspělých státech je v terciálním sektoru zaměstnáno na 70% lidí. Tato teorie ale nelze uplatnit lokálně ale v průměru k celému území. Srovnání s krajem a celou ČR je spíše informativní.

S ohledem k lokalitě, ve které se obec nachází a k socioekonomickým podmínkám, je pochopitelné, že procento ekonomických subjekt, které zde působí bude nižší v přepočtu k oblastem s větší koncentrací obyvatelstva a bude větší zastoupení ekonomických subjektů působících v primárním, či pro ČR tradičním, sekundárním sektoru.

Naopak z hlediska kompetencí, možností a podmínek místního obyvatelstva je strategické podporovat sektor primární a sekundární, ve kterém mohou najít lidé uplatnění.

Tabulka 14 - Přehled právních forem podnikání v obci Tatce (2019)

	Registrované podniky	Podniky se zjištěnou aktivitou
<b>Celkem</b>	124	63
<b>Fyzické osoby</b>	109	58
Fyzické osoby podnikající dle živnostenského zákona	105	55
Fyzické osoby podnikající dle jiného než živnostenského zákona	2	1
Zemědělství podnikatelé	1	1
<b>Právnícké osoby</b>	15	5
Obchodní společnosti	4	2
akciové společnosti	.	.
Družstva	.	.

Zdroj: ČSÚ a vlastní zpracování

Dle právní formy je struktura organizací v obci rozdělena jen do 4 různých právních forem. Nejvyšší podíl tvoří živnostníci – 55 subjektů (87,3 %), dále je v obci 1 podnikatel, který podniká podle jiného než živnostenského zákona a 1 zemědělský podnikatel.

Právnícké osoby jsou v obci zastoupeny také. Jedná se celkem o 5 právníckých osob. Z toho jsou dvě obchodní společnosti (sem patří např. s.r.o.). Mezi právnícké osoby v tabulce neuvedené - tj. ostatní právnícké osoby, patří např. např. základní a mateřská škola.

## 4.2 Ekonomická aktivita obyvatel obce

K datu 31. 12. 2019 bylo v obci Tatce celkem 393 ekonomicky aktivních obyvatel (věk 15 - 64 let), což činí 60,84 % celkového počtu obyvatel obce.

Ve srovnání s celorepublikovým průměrem a průměrem za Středočeský kraj se jedná o hodnotu **nižší téměř o 4%**.

Tabulka 15 - Ekonomická aktivita obyvatel obce Tatce v porovnání s celorepublikovým a krajským průměrem (2019)

	Počet obyvatel celkem	Počet ekonomicky aktivních obyvatel (věk 15-64)	Podíl k celkovému počtu obyvatel
<b>Obec Tatce</b>	646	392	60,68%
<b>Středočeský kraj</b>	1 385 141	883 188	63,76%
<b>ČR</b>	10 693 939	6 852 107	64,07%

Zdroj: ČSÚ a vlastní zpracování

**Míra nezaměstnanosti** je v obci vyšší než nezaměstnanosti v kraji i v celé České republice. V následující tabulce je uveden vývoj nezaměstnanosti v obci od r. 2014 (vždy k 31. 12. příslušného roku). Vyšší nezaměstnanosti v obci Tatce dosahovaly muži, což je výjimečné.

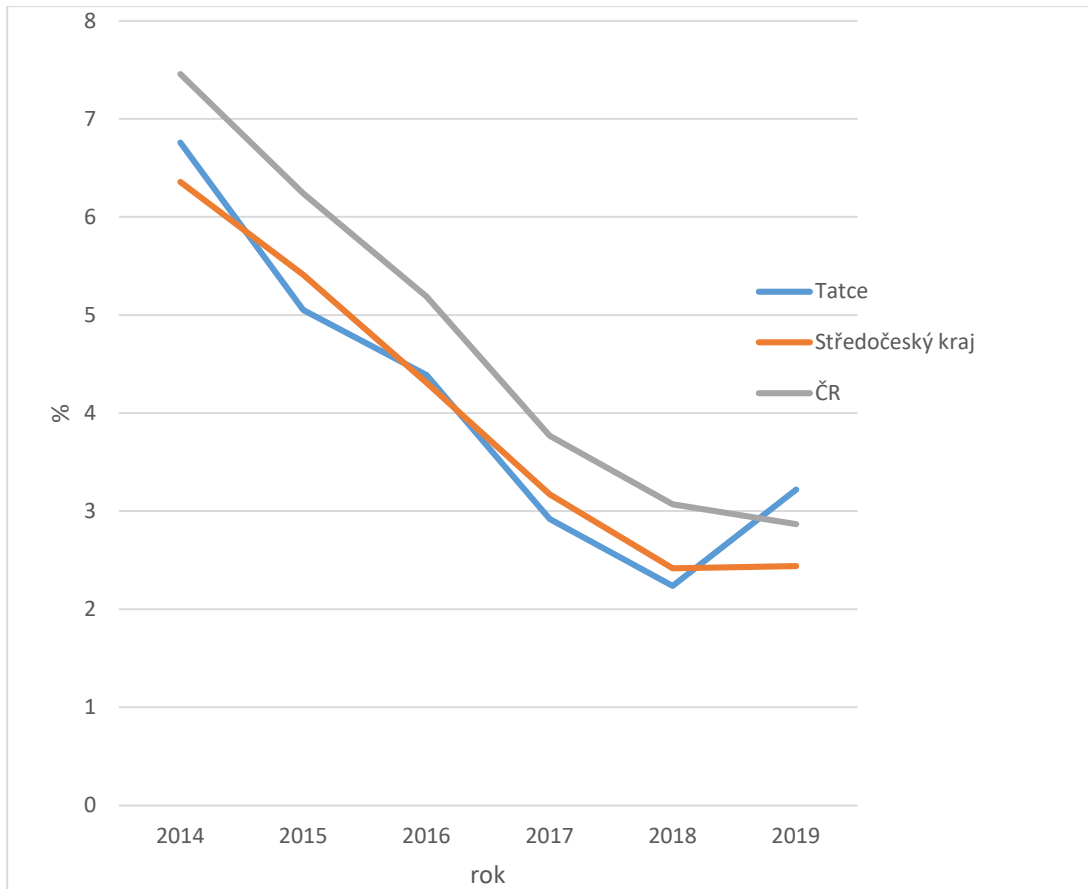
Jak je z níže uvedené tabulky patrné, oproti roku 2014 se míra nezaměstnanosti snížila o 3,54 % a ke konci roku 2019 dosahovala hodnoty 3,22%. V obci bylo ke konci roku 2019 13 nezaměstnaných.

Příčina, proč k nárůstu nezaměstnaných v roce 2019 došlo, není známa.

Tabulka 16 - Porovnání vývoje míry nezaměstnanosti v obci Tatce, Středočeském kraji a ČR

rok	Podíl nezaměstnaných osob celkem (v %)		
	Tatce	Středočeský kraj	ČR
k 31.12			
2014	6,76	6,36	7,46
2015	5,05	5,41	6,24
2016	4,39	4,31	5,19
2017	2,92	3,17	3,77
2018	2,24	2,42	3,07
2019	3,22	2,44	2,87

Graf 7 - Vývoj míry nezaměstnanosti v obci Tatce, Středočeském kraji a ČR



Tabulka 17 - Uchazeči o zaměstnání v evidenci ÚP a podíl nezaměstnaných osob

k 31.12.2019	Uchazeči o zaměstnání		Podíl nezaměstnaných osob		
	v evidenci úřadu práce		(% )		
	celkem	dosažitelní	celkem	muži	ženy
Česká republika	215 532	196 285	2,87	2,81	2,93
Středočeský kraj	23 592	21 357	2,44	2,27	2,61
Okres Kolín	2 466	2 218	3,44	3,16	3,74
z toho Tatce	13	13	3,22	3,63	2,84

Tabulka 18 - Vývoj nezaměstnanosti v obci Tatce za posledních 6 let

Obec Tatce	Uchazeči o zaměstnání v evidenci úřadu práce		Podíl nezaměstnaných osob (v %)			Pracovní místa v evidenci úřadu práce celoroční průměr
	celkem	dosažitelní	celkem	muži	ženy	
2014	28	28	6,76	6,5	7,01	nesledováno

<b>2015</b>	21	21	5,05	5,37	4,74	nesledováno
<b>2016</b>	18	18	4,39	4,46	4,33	nesledováno
<b>2017</b>	13	12	2,92	2,01	3,77	nesledováno
<b>2018</b>	11	9	2,24	2,56	1,93	nesledováno
<b>2019</b>	13	13	3,22	3,63	2,84	nesledováno

Zdroj: ČSÚ a vlastní zpracování

**Pro obec je charakteristické dojíždění ekonomicky aktivních osob za prací do okolních měst. V roce 2011 vyjízďelo do zaměstnání 152 osob z 271 zaměstnaných osob tj. více než 56%.**

Tabulka 19 - Vyjíždka do zaměstnání (SLDB 2011)

<b>vyjíždějící do zaměstnání</b>		<b>152</b>
v tom	v rámci obce	8
	do jiné obce okresu	43
	do jiného okresu kraje	40
	do jiného kraje	61
	do zahraničí	-

Zdroj: ČSÚ a vlastní zpracování

Tabulka 20 - Ekonomická aktivita obyvatel obce Tatce (SLDB, 2011)

		Celkem	muži	ženy	
<b>Ekonomicky aktivní celkem</b>		<b>293</b>	<b>152</b>	<b>141</b>	
v tom	zaměstnaní	<b>271</b>	142	129	
	z toho podle postavení v zaměstnání	zaměstnanci	220	112	108
		zaměstnavatelé	6	3	3
		pracující na vlastní účet	33	23	10
	ze zaměstnaných	pracující důchodci	15	6	9
		ženy na mateřské dovolené	6	-	6
	nezaměstnaní	22	10	12	
<b>Ekonomicky neaktivní celkem</b>		<b>267</b>	<b>118</b>	<b>149</b>	
z toho	nepracující důchodci	147	60	87	
	žáci, studenti, učni	68	34	34	
Osoby s nezjištěnou ekonomickou aktivitou		28	14	14	

## 4.3 Veřejná ekonomika – Finanční zdraví obce

Obec Tatce je v rámci možností financování svých rozvojových aktivit z vlastních zdrojů značně limitována. Z toho vyplývá nutnost hledat finanční prostředky na jejich realizaci, a to především ve formě dotací nebo zvýhodněných úvěrů.

Významnou část příjmů obce určuje podoba rozpočtového určení daní (RUD). Daňové příjmy obce jsou dány pravidly rozpočtového určení daní dle zákonů v ČR. Prostředky, které obci takto plynou, nejsou účelově vymezeny a obec je může vynakládat dle svých priorit. Daňové příjmy obce se odvíjejí od rozlohy území, počtu obyvatel a počtu dětí v MŠ a žáků v ZŠ a v jednotlivých letech se proto mírně liší. K sestavení ekonomické analýzy obce je rovněž nezbytné zaměřit se na finanční zdraví obce. Na základě veřejně přístupných statistických údajů byla sestavena tabulka znázorňující výši příjmů a výdajů obce (měřicí jednotka = tis. Kč) na základě nichž byla přepočtena také výše dluhu na jednoho jejího obyvatele. Detailněji je uvedeno níže v tabulce.

Tabulka 21 - Výše příjmů a výdajů obce Tatce (v tis Kč)

Rok	Počet obyvatel	Příjmy	v tom				Výdaje	v tom		Saldo příjmů a výdajů	Daňový výnos na 1 obyvatele	Dluh na 1 obyvatele
			daňové příjmy	nedaňové příjmy	kapitálové příjmy	přijaté transfery		běžné výdaje	kapitálové výdaje			
2016	639	15 184	7 318	1 028	32	6 805	16 589	8 126	8 463	-1 405	11,45	-2
2017	637	11 303	8 505	1 283	7	1 508	10 384	8 024	2 360	919	13,35	1
2018	650	12 587	9 372	1 234	6	1 975	30 421	8 458	21 964	-17 834	14,42	-27
2019	646	24 786	10 502	1 498	5	12 781	13 089	9 684	3 405	11 697	16,26	18

Zdroj: ČSÚ a vlastní zpracování, starší údaje nejsou k dispozici

V posledních letech obec realizovala několik finančně náročných investičních akcí, se kterými souvisel deficitní rozpočet. Především se jednalo o vybudování kanalizace v roce 2015, dále rekonstrukce chodníků a vybudování víceúčelového hřiště (2016) a v roce 2018 rozšíření kapacit MŠ.

**Výdaje běžné jsou každoročně poměrně stabilní.**

Je patrné, že s nárůstem počtu obyvatel narůstají i daňové příjmy obce.

## 4.4 Brownfields a rozvojové plochy

Na území obce se nenachází žádný opuštěný, zanedbaný, chátrající či kontaminovaný objekt, tzv. brownfield, který by byl zanesen v Národní databázi brownfields, která takové objekty eviduje a rovněž na jejich regeneraci poskytuje i finanční zdroje v rámci dotačních příležitostí. Několik nevyužívaných chátrajících objektů sice v obci je, jedná se o starší rodinné domy, nebo hospodářská stavení (stodoly apod.) u nich, ale ty nejsou do databáze brownfields zaneseny. Jsou v rukou soukromých vlastníků.

**Málo využívaným objektem je bývalý zemědělský areál.** Ten je nyní využíván pouze pro uskladnění vepřestků a garážování zemědělské techniky společností Hořanská a.s., které areál patří. Hořanská a.s. by jej v případě zájmu obci Tatce odprodala, protože se nepředpokládá obnovení živočišné výroby. Plochy pod areálem jsou ve vlastnictví fyzických osob.

Nevyužité jsou také dvě nemovitosti ve vlastnictví obce:

- Nemovitost č.p. 103 v centru obce
- Nemovitost č.p.51



Obec Tatce **má k dispozici rozvojové zastavitelné plochy**. Tyto rozvojové plochy jsou zaneseny v územním plánu obce.

Uzemní plán počítá se zájmem soukromých stavebníků o výstavbu ve venkovském prostoru v dosahu předměstské železnice. Proto územní plán počítá s možností výstavby až cca 70 rodinných domů a s dalšími 40 rodinnými domky jako rezervou.

Zastavěná část obce obsahuje četné územní rezervy pro rozvoj funkce bytové a smíšené. Rozvoj bude umožněn i na nových plochách, které jsou ale s ohledem na ochranu přírodního prostředí navázány na plochy stávající zástavby.

Pro zajištění funkce drobné výroby, skladů a výrobních služeb je v územním plánu navrženo využití zrušených i stávajících ploch zemědělské výroby. Nové rozvojové plochy nejsou proto v územním plánu vymezeny.

<b>Ekonomika – závěry analýzy</b>	
<p><b><u>Silné stránky</u></b></p> <ul style="list-style-type: none"> <li>+ stabilní běžné výdaje obce</li> <li>+ rostoucí daňové příjmy obce</li> <li>+ dostatek rozvojových ploch pro podnikání i bydlení</li> <li>+ nepřítomnost registrovaného brownfieldu</li> </ul>	<p><b><u>Slabé stránky</u></b></p> <ul style="list-style-type: none"> <li>- nízký podíl ekonomicky aktivních obyvatel</li> <li>- vyšší míra nezaměstnanosti</li> <li>- vysoký podíl a počet osob vyjíždějících za prací</li> <li>- málo využívaný bývalý zemědělský areál ve vlastnictví soukromého subjektu</li> <li>- dvě nevyužívané nemovitosti ve vlastnictví obce</li> <li>- mírná zadluženost obce daná však investicemi do infrastruktury dlouhodobého charakteru</li> </ul>

## 5 Občanská vybavenost, služby a bezpečnost

### 5.1 Školství a vzdělávání

Obec Tatce je zřizovatelem Základní školy a mateřské školy Tatce (IČ 71005765). Objekt je na adrese Ke Hřišti 195, 289 11 Tatce.

Součástí jsou:

- **Mateřská škola**
- **Základní škola**
- **Školní jídelna**
- **Školní družina**

**Mateřská škola** funguje v obci od roku 1996. V letech 2017 a 2018 obec realizovala projekt přístavby mateřské školy v Tatcích, který měl zajistit dostatečnou kapacitu kvalitního a cenově přístupného zařízení pro děti předškolního věku. Projekt pomohl vyřešit nedostatečnou kapacitu mateřských škol v okrese Kolín a především v obci Tatce a jejím okolí.

Realizací projektu byla navýšena kapacita předškolního zařízení o 25 dětí. V současné době je celková kapacita mateřské školy Tatce 50 dětí. Jedná se tedy o MŠ dvoutřídní s celodenní péčí.



Ke škole patří krásná rozlehlá zahrada vybudovaná v přírodním stylu. Tato zahrada byla modernizována z projektu „Zahrada v přírodním stylu při MŠ“, který byl realizován v roce 2014. Projekt vyšel z myšlenky „vybudovat školku blízko přírodě“. Jeho obsahem byla revitalizace zahrady školky s cílem estetického, funkčního a bezpečného prostředí pro hry a sportovní aktivity dětí.

Vzdělávání v MŠ probíhá podle ŠVP PV „Cestujeme za duhou“. Na základě zájmu rodičů umožňuje MŠ v okrajových částech dne realizaci nadstandardních aktivit (angličtina, keramika, zumba, hravé muzicírování). Pro výuku jsou k dispozici dvě kmenové a jedna malá učebna.

Obec zřizuje i **školu základní**. Jedná se školu málotřídní/dvoutřídní, kterou navštěvují žáci 1.-5. ročníku. V jedné třídě jsou spojeni žáci druhého, čtvrtého a pátého ročníku, ve druhé třídě žáci prvního a třetího ročníku. Celková kapacita školy je až 45 žáků.

Škola se profiluje zaměřením na environmentální vzdělávání, výchovu a osvětu (EVVO). V MŠ má tato profilace formu celoročního projektu. Výuka v ZŠ se uskutečňuje podle ŠVP ZV „Tvořivá škola pro život“. Škola integruje i žáky se speciálními vzdělávacími potřebami a pro některé z nich

vypracovává i individuální vzdělávací plány, popř. poskytuje podpůrná opatření podle plánu pedagogické podpory.

**Zájmové vzdělávání ve školní družině** (nejvyšší povolený počet účastníků 30) se uskutečňuje podle ŠVP ŠD, který navazuje na ŠVP ZV. V jednom oddělení je aktuálně zapsáno 30 účastníků. Školní družina je účastníkům k dispozici ráno před vyučováním a v odpoledních hodinách.

Ve **školní jídelně**, jenž je společná pro základní a mateřskou školu, se může stravovat až 100 osob.

Počet žáků školy neustále narůstá. Mateřská i základní škola jsou kapacitně zcela naplněny.

Součástí školy není tělocvična. Výuka tělesné výchovy tak probíhá za příznivého počasí venku (zejména na multifunkčním a fotbalovém hřišti), v nepříznivém počasí pak buď v kulturním sále, nebo jezdí žáci plavat do bazénu v Kolíně či Nymburce a nebo bruslit na zimní stadiony tamtéž.

Žáci druhého stupně dojíždí do školy v Pečkách. Obec s ohledem na svoji velikost neuvažuje o rozšíření školy o druhý stupeň.

## 5.2 Zdravotnictví a sociální péče

V obci **není k dispozici žádná lékařská péče**. Občané dojíždějí k lékařům, zubaři a odborným lékařům převážně do Peček, nebo do Kolína, kde je i spádová nemocnice. Případně dojíždějí i do jiných okolních měst (podle volby jednotlivých občanů a jejich možností).

Zdravotnická záchranná služba přijíždí do obce z Kolína.

**Sociální služby** jsou zajišťovány individuálně. Pro rok 2020 rozpočet obce počítal na tento účel s částkou 55 000 Kč (z toho 35 000 na zajištění osobní asistence, pečovatelské služby a podporu samostatného bydlení a 25 000 na služby ostatní).

Poskytování sociálních služeb je v obci zajištěno Veřejnoprávní smlouvou s poskytovatelem sociálních služeb, kterým je Centrum sociálních a zdravotních služeb Poděbrady o.p.s. Tato společnost poskytuje občanům služby podle svojí nabídky. Nejvíce využívanou službou je dovážka obědů.

K jednotlivým občanům je přístupováno individuálně, prvotní poradenská činnost je zajištěna v rámci zaměstnanců obecního úřadu. Finanční prostředky v rozpočtu jsou určeny právě na poskytnutí dotace uvedené společnosti, které jsou po uplynutí kalendářního roku vyúčtovávány podle skutečně poskytnutých služeb občanům v obci. Tyto sociální služby jsou primárně zaměřeny na seniory.

V případě nutnosti využití sociální služby pobytového charakteru obec využívá nejčastěji Domov pro seniory v Českém Brodě. Popř. denní stacionář v Poděbradech.

V rámci činnosti obecního úřadu je občanům poskytována pomoc a podpora při řešení tíživých situací vlastními silami, poradenství rodinám, které pečují o osobu blízkou, pomoc s volbou vhodného typu sociální služby apod..

## 5.3 Další služby a občanská vybavenost

K administrativě v řešeném území slouží **obecní úřad**. Budova úřadu je na jihu obce podél silnice II/334 poblíž mostu přes Milčický potok. V roce 2011 a 2014 byla budova zrekonstruována. Úřad



vykonává základní funkce pro chod obce. Rozšířené agendy a funkce zastává úřad obce s rozšířenou působností Kolín, nebo pověřený obecní úřad v Pečkách.

K občanské vybavenosti v obci patří místní **prodejna potravin** (resp. prodejna se smíšeným zbožím) JEDNOTA, spotřební družstvo v Nymburce - Coop.



Ke kulturním událostem slouží víceúčelový **kulturní sál** umístěný v budově obecního úřadu.

V roce 2011 a 2014 byl kulturní dům rekonstruován.

- 2011: Výměna střešní krytiny a výměna oken v části budovy.
- 2014: Výměna oken ve velkém sále, zateplení stropu, zateplení zadní části budovy, výměna všech parapetů, obložení části sálu dřevem a nátěr stávajícího obložení, výměna balkonového zábradlí, vymalování sálu, schodiště a kuchyňky a oprava a nátěr parket.

**Víceúčelové sportovní hřiště** s umělým povrchem je majetkem obce Tatce, která je jeho provozovatelem. Hřiště bylo postaveno v roce 2016 za finančního příspěví Středočeského kraje ze Středočeského fondu rozvoje obcí a měst v rámci projektu „Víceúčelové hřiště Tatce“ a je určeno pro sportovní a rekreační činnost široké veřejnosti, pro školní výuku tělesné výchovy a pro tréninkovou činnost TJ Sokol Tatce.



K dispozici je sportovní hřiště pro míčové hry, běžecká dráha a dráha 3 x 40 m s doskočištěm do písku. Hřiště slouží především k provozování míčových her (nohejbal, volejbal, basketbal, streetbal, tenis, badminton, malá kopaná apod.). Provozní doba hřiště je pondělí – neděle 8 – 20 hodin (během letního času je možné prodloužit provozní dobu do 22 hodin).

Další sportovní vyžití nabízí **koupaliště a fotbalové hřiště**. Na hřišti hraje okresní přebor místní fotbalový tým TJ Sokol Tatce. Součástí hřiště kopané je tribuna se šatnami a sociálním

vybavením.

**Dětské hřiště** obsahuje krom různých překážek a houpacích zařízení, také venkovní posilovací zařízení.



**Vybavenost obce k venkovním sportovním činnostem je nadprůměrná. Chybí však vnitřní sportoviště.**

V obci se také nachází **jedna restaurace – Hospůdka Na Novém Místě.**

V obci slouží **sbor dobrovolných hasičů**, který spravuje hasičskou zbrojnici a požární nádrž. V roce 2016 bylo pořízeno nové hasičské auto. Z veřejné sbírky byl pořízen AED, který je umístěn v nové hasičárně.



**Další služby** – v obci je kadeřnictví a holičské, služby. Ostatní služby osobní hygieny (manikúra, pedikúra, nehtová modeláž), drobné opravny, prádelna, čistírna, mandl apod. nejsou v obci provozovány. V obci není ani **pošta**, nejbližší je v obci Pečky. Není zde umístěn ani hřbitov.

## 5.4 Bezpečnost, požární bezpečnost a protipovodňová ochrana

V obci není úřadovna Policie ČR ani městská policie. Veřejně dostupné údaje o statistice **kriminality** v jednotlivých obcích ČR nejsou k dispozici. K dispozici jsou jen statistické údaje na úrovni krajů, okresů a na úrovni obvodních oddělení Policie ČR.

Území obce Tatce patří pod KŘP Středočeského kraje, Územní obvod Nymburk a Obvodní oddělení Policie ČR Sadská.

Tabulka 22 - Index kriminality a počet trestných činů

Období 01/2020 - 09/2020	Index kriminality	počet trestných činů
obvodní oddělení Sadská	66,9	69
územní odbor Nymburk	95,4	906
KŘP Středočeský kraj	111,9	14201
Česká republika	127,6	133764

Zdroj: MAPAKRIMINALITY.CZ

Toto území patří v rámci ČR k územím s velmi nízkou kriminalitou. Index kriminality za první tři čtvrtletí roku 2020 činí pro obvodní oddělení Sadská jen 66,9 (pro územní obvod Nymburk 95,4).

Navíc převažovaly méně závažné trestné činy jako krádeže věcí z automobilů, výroba a držení drog, řízení pod vlivem, fyzické útoky, vloupání do obydlí, vloupání do chat a chalup.

Index kriminality je vypočítán z dostupných dat, kterými jsou spáchané trestné činy a jejich objasněnost, vztaženo k celkovému počtu obyvatel na území jednotlivých OOP ČR. Středočeském kraji pak 111,9 a na celém území ČR je index kriminality 127,9.

V obci jsou instalovány kamerové systémy v rámci zajištění ochrany obecního majetku.

**Požární bezpečnost** je na území obce zajišťována jednotkami požární ochrany. Požární ochrana je zabezpečena tzv. plošným pokrytím území Středočeského kraje jednotkami PO (dále jen „plošné pokrytí“), kterým se rozumí rozmístění jednotek PO na území Středočeského kraje (dále jen „kraj“) pro zajištění garantované pomoci při ochraně života, zdraví a majetku na území kraje v případě požárů a jiných mimořádných událostí jednotkami PO v souladu se zvláštními právními předpisy (zákon č. 133/1985 Sb., o požární ochraně, ve znění pozdějších předpisů). Toto plošné pokrytí nařizuje Středočeský kraj v rámci své kompetence v rámci cit. zákona. Jedná se nařízení Středočeského kraje č. 2/2010 ze dne 4. ledna 2010, kterým se stanoví podmínky k zabezpečení potřebného pokrytí území Středočeského kraje jednotkami požární ochrany.

Kategorie organizovaného výjezdu jednotky PO vyjadřuje jeho předurčenost v systému plošného pokrytí pro požární zásah nebo záchranné práce na příslušném území. Na území obce Tatce v rámci tohoto plošného pokrytí zasahují jednotky požární ochrany:

Tabulka 23- Poplachový plán obce Tatce

Tatce - okres Kolín		Poplachový plán obce	
<b>1. stupeň</b>	<b>2. stupeň</b>	<b>3. stupeň</b>	<b>Zvláštní stupeň</b>
- Tatce /214161/ - Pečky - stanice Český Brod (AED) - Pofičany	- Dobřichov - Sadská - Ratenice - Plaňany - stanice Nymburk (AED) - Cerhenice	- stanice Poděbrady (AED) - Kounice - Kouřim (AED) - Bříství (AED) - Nymburk	- stanice Kolín (AED) - Lysá nad Labem - Velké Zboží (AED) - Libice nad Cidlinou - Kostelec nad Černými lesy /219123/

[www.hzscr.cz](http://www.hzscr.cz)

SDH v obci Tatce je velmi aktivní a aktivně se podílí nejen na zajištění požární ochrany a ochrany obyvatelstva proti jiným mimořádným událostem, ale místní hasiči zajišťují i různé kulturní a společenské akce a aktivně přispívají k rozvoji obce.

V obci je zdroj požární vody – požární nádrž (koupaliště), která byla vybudována západně od centra obce a má objem 1 100 m<sup>3</sup>. Technický stav požární nádrže není dobrý. Nádrž by zasluhovala rekonstrukci.

### Protipovodňová ochrana

V obci jsou dva menší vodní toky, a to Jezírkový a Milčický potok, které protékají údolními nivami napříč sídlem a vytváření cenný biokoridor lokálního charakteru.



Záplavové území není na těchto vodních tocích stanoveno. K rozliti menšího rozsahu došlo 80. letech v důsledku splachu ze zemědělsky obhospodařovaných pozemků. Na tuto situaci obec reagovala vybudováním protierozního opatření ve formě retenční nádrže na jihu obce při silnici na Skramníky a také opatřeními v rámci územního plánu obce, který doporučuje v místech zoraných pozemků ohrožených vodní erozí vsakovací zatravněné pásy a protierozní zeleň.

Poslední zaznamenanou povodní je povodeň v květnu 2014. Při této povodni došlo k masivnímu přítoku přívalových vod z polí od Skramníků. Retenční nádrž na okraji obce nebyla schopna tak velký příval vody zachytit a došlo k přelití hráze.

Nejpravděpodobnějším ohrožením Tatců jsou povodně na Milčickém nebo Jezírkovém potoce vyvolané přívalovými srážkami. Jedná se o události způsobené krátkodobými srážkami velké intenzity v letním období. Tyto povodně zasahují obvykle malá území s katastrofálními důsledky a velice rychlým průběhem. Průtoky dosahují extrémních hodnot při menším objemu povodňové vlny, těžko se předpovídají a většinou je nezachytí ani hlásný a varovný systém, proto se opatření soustředí především na oblast prevence. K těmto povodním dochází v posledních letech pravidelně i v menších lokalitách regionu. V Tatcích byly zaznamenány soustředěné odtoky od Skramníků k retenční nádrži.

Možná je i povodeň způsobená táním sněhové pokrývky v zimním nebo jarním období, případně v kombinaci s dalšími srážkami. K takovéto povodni může hlavně dojít v případě sněhové zimy a jarních teplých dešťů, kdy by došlo ke kumulaci tání a srážek. Trasy odtoku však vzhledem k možným sněhovým mantinelům podél komunikací mohou být odlišné od letních povodní.

Méně pravděpodobným ohrožením jsou povodně způsobené dlouhotrvajícími regionálními srážkami. Příprava na tyto události je však s ohledem na více času jednodušší.

Povodně způsobené zimními ledovými jevy jako např. tzv. ledové nápěchy, ledové zácpy nebyly v Tatcích zaznamenány.

Ohrožení zvláštní povodní je s ohledem na polohu a velikost nádrží nepravděpodobné.

Obec má řádně připravený povodňový plán ([Povodňový plán obce Tatce \(dppcr.cz\)](#)) a sestavenou Povodňovou komisi obce Tatce.

<p><b>Občanská vybavenost, služby, bezpečnost</b></p> <p><b>– závěry analýzy</b></p> <p><b><u>Silné stránky</u></b></p> <ul style="list-style-type: none"> <li>+ základní a mateřská škola v obci</li> <li>+ prodejna potravin v obci</li> <li>+ kulturní sál v obci (po rekonstrukci)</li> <li>+ víceúčelové sportovní hřiště (nové)</li> <li>+ dětské hřiště</li> <li>+ požární nádrž (koupaliště)</li> <li>+ pohostinství</li> <li>+ z dalších služeb je v obci kadeřnictví</li> <li>+ AED v obci</li> <li>+ sbor dobrovolných hasičů v obci</li> <li>+ dobré zajištění požární bezpečnosti</li> <li>+ nízká míra kriminality</li> <li>+ nízké riziko povodní (obec není v záplavové oblasti)</li> <li>+ sestavený povodňový plán</li> </ul>	<p><b><u>Slabé stránky</u></b></p> <ul style="list-style-type: none"> <li>- chybí zdravotní péče v obci</li> <li>- nedostupnost dalších služeb v obci</li> <li>- v obci není pošta</li> <li>- chybějící tělocvična (vnitřní sportoviště)</li> <li>- špatný technický stav požární nádrže</li> </ul>
---	---

## 6 Infrastruktura

Dopravní a technická infrastruktura je významným faktorem, který ovlivňuje život obyvatel každé obce. Jedná se zejména o dopravní dostupnost lékařské péče, zaměstnání, občanské vybavenosti, vzdělávání a dalších potřeb občanů obce. S rozvojem infrastruktury souvisí kvalita bydlení, množství pracovních příležitostí a je i rozhodujícím faktorem pro další investice soukromých subjektů v obci.

Sídelní struktura obce je souvislá, obytná výstavba je situována podél průjezdných komunikací, které obcí procházejí. V obci je v současné době stabilizovaná a poměrně rozvinutá síť dopravní i technické infrastruktury, kterou se obec snaží udržovat v dobrém a provozuschopném stavu a pravidelně modernizuje infrastrukturu, která je v majetku obce. Velkou investicí byla zejména výstavba nové kanalizace a ČOV (2014, částka 63 mil Kč) a také např. generální oprava místní komunikace v obci.

Slabou stránkou je chybějící vodovod a plynofikace obce.

## 6.1 Dopravní infrastruktura

Do dopravní infrastruktury je zahrnována silniční, železniční, letecká a vodní doprava. Dále je možné do dopravní infrastruktury zahrnout i problematiku parkování, infrastrukturu pro pěší a cyklisty a dopravní obslužnost území obce.

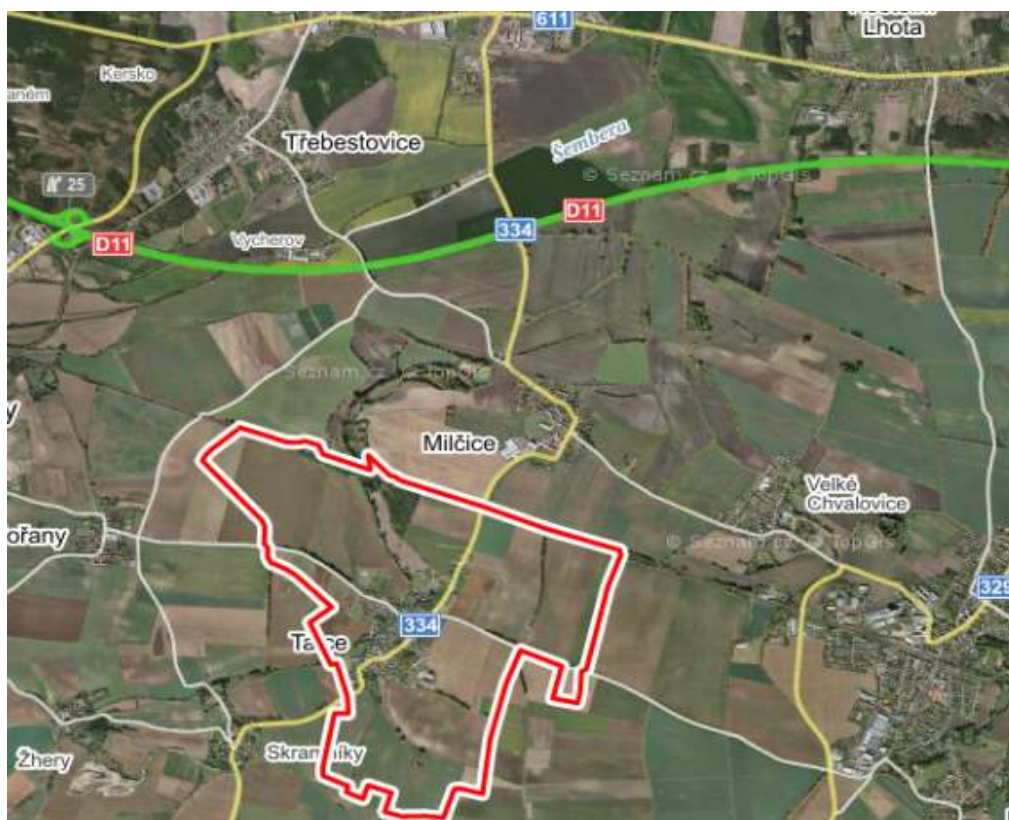
Na území obce Tatce se nenachází žádná letecká, vodní ani lanová dopravní infrastruktura.

### Silniční doprava

Výborná dopravní dostupnost obce Tatce je daná z jejího položení na silnici č. II/334. Přes tuto silnici se lze napojit na dálnici D11 – Exit č. 25 Sadská.

Silnice II/334 je silnice druhé třídy spojující okres Nymburk ve Středočeském kraji s okresem Kolín. Silnice začíná v Sadské v okrese Nymburk, kde se napojuje na silnice číslo 330 a 611. Jižně od Sadské se nachází přejezd přes dálnici D11. Poté silnice pokračuje k jihu, prochází vesnicemi Milčice, Tatce, Skramníky a Chotouň. Jižně od Chotouně je křižovatka se silnicí první třídy číslo 12. Odtud pokračuje silnice č. 334 dále k jihu. Prochází vesnicí Třebovle a městem Kouřim. Nedaleko Žďanic pak protíná silnici č. 2. Pokračuje přes vesnice Lhotky, Radlice, Horní Kruty, Přestavky a Újezdec. Jižně od Újezdce pak končí v silnici číslo 335.

Obrázek 4 - Silnice II/334 s napojením na dálnici D11 - exit č.25 Sadská



Dle Celostátního sčítání dopravy, které uskutečnilo Ředitelství silnic a dálnic ČR v roce 2016 a monitorovalo počty projíždějících vozidel za 24 hodin byly údaje za úsek silnice III/334 procházející obcí Tatce následující:

Tabulka 24 - Intenzita dopravy na silnici II/334 v úseku 1-4670,2016

Sčítání dopravy 2016 (sč.úsek: 1-4670)														... význam zkratek			
Roční průměr denních intenzit dopravy		LN	SN	SNP	TN	TNP	NSN	A	AK	TR	TRP	TV	O	M	SV		
RPDI - všechny dny	voz/den	54	42	45	94	32	35	3	0	5	9	319	671	7	997		
		LN	SN	SNP	TN	TNP	NSN	A	AK	TR	TRP	TV	O	M	SV		
RPDI - pracovní den (Po-Pá)	voz/den	67	52	57	116	41	45	3	0	6	11	398	728	7	1133		
RPDI - volné dny (mimo svátky)	voz/den	22	17	14	38	10	11	2	0	2	4	120	528	8	656		
<b>Hodinová intenzita dopravy</b>												TV	SV				
Padesátirázová intenzita dopravy												43	134				
Špičková hodinová intenzita dopravy												40	127				
<b>Těžká nákladní vozidla - TNV</b>																	
Hodnota TNV													370				
<b>Intenzita dopravy pro hlukové a emisní výpočty</b>												OA	NA	NS	Celkem		
Roční průměr intenzit, den (06-18)		Tabulky s intenzitami dopravy pro hlukové a emisní výpočty vznikly přepočtem z RPDI pomocí TP 219 platných v době prezentace výsledků CSD 2016. Pro aktuální výpočty je nutné použít platné TP 219.										527	173	87	787		
Roční průměr intenzit, večer (18-22)												92	11	11	114		
Roční průměr intenzit, noc (22-06)												59	23	14	96		
<b>Emise</b>												OA	LNA	TNA	NS	BUS	Celkem
Roční špičková hodinová intenzita dopravy												97	8	21	16	0	142
<b>Koeficienty nerovnoměrnosti dopravy</b>												alfa	beta	gama	PS		
Koeficient nerovnoměrnosti dopravy												0.85	0.00	0.00	51.49		
<b>Intenzita cyklistické dopravy</b>																	
Cyklistická doprava															11		

<http://scitani2016.rsd.cz/pages/map/default.aspx>

Během 24 hodin projelo obcí Tatce průměrně 997 motorových vozidel. Ve všední dny 1133, v dny víkendu 656 vozidel. Z toho bylo 319 těžkých motorových vozidel, 671 osobních a dodávkových vozidel a 7 jednostopých motorových vozidel.

Dále obcí prochází dvě silnice III. třídy:

- silnice III/3307 zajišťuje propojení se sousední obcí Hořany
- silnice III/3293 zajišťuje propojení obce s vyšším správním celkem Pečky.

Tyto komunikace spravuje Krajská správa a údržba silnic Středočeského kraje, p.o.

Obec spravuje celkem 3 km místních komunikací. Průměrně na opravy vydává obec cca 50 tis Kč/rok.

V letech 2016 a 2017 byly rekonstruovány povrchy místních komunikací po vybudování kanalizace. V těchto letech obec investovala do opravy silnic cca 1 mil Kč. Opravit zbývá pouze ulice Oblouková a Slepá.

Parkovací plochy jsou v obci obrovským problémem, a to nejen pro návštěvníky obce, ale také pro trvale žijící občany. Historicky byly domy stavěny v těsné blízkosti komunikace a v době, kdy má téměř každý člen domácnosti svoje vozidlo, je parkování na vlastních pozemcích nemožné. V podstatě jediná oficiální parkovací plocha je v blízkosti obecního úřadu. Parkování je možné při krajnici místních komunikací.

## Vlaková doprava

K dopravě do obce a z obce lidé převážně využívají železnici.

Tatce – Kolín: Os9325, 22 minut, 17 km

Tatce – Praha Libeň: Os9328, 43 minut, 40 km

Tatce – Pečky: Os9315, 3 minuty, 3 km

Tatce – Nymburk: Os9318 – Poříčany - Os15855, 27 minut, 20 km

#### **Tatce – Český Brod:**

Os9316, 11 minut, 11 km;

Os9318, 13 minut, 11 km;

Os9313 – Pečky – Sp1524 Vrchlice – Český Brod, 17 minut, 17 km

#### **Tatce Poděbrady:**

Os9315 – Kolín - R1186 41 minut, 33 km;

Os9317 – Kolín – Os5872, 57 minut, 33 km

### **Autobusová doprava**

Další možností dopravy je autobusová linka číslo 426, kterou provozuje Okresní autobusová doprava Kolín, s.r.o.. Ve středu obce na návsi je umístěna autobusová zastávka a poblíž místa křížení železnice se silnicí II/334 je umístěna další zastávka. Konečná stanice autobusového spoje je v obci Tuklaty. Linka vede přes obce Břežany, Český Brod, Hořany, Klučov a Poříčany. V opačném směru propojuje obec Tatce s městem Pečky (přes Milčice). Cesta do Peček trvá cca 10 minut. Cesta do Českého Brodu 30 minut.

### **Stanice hromadné dopravy**

Ve středu obce na návsi je umístěna autobusová zastávka a poblíž místa křížení železnice se silnicí II/334 je umístěna další zastávka.

Železniční zastávka je umístěna cca 500 m od centra obce. **Z důvodu bezpečnosti pohybu obyvatel je nezbytné a zcela prioritní vybudování smíšené stezky pro cyklisty a pěší k železniční stanici.**



Obrázek 5 - Umístění stanic hromadné dopravy



[www.mapy.cz](http://www.mapy.cz)

## 6.2 Technická infrastruktura

Technická infrastruktura obce je částečně v neuspokojivém stavu - chybí zejména vodovod. Obec není plynofikována. Pozitivní ale je, že má obec novou kanalizaci a ČOV. Rovněž zásobování elektrickou energií je bez problémů.

### Vodovod a kanalizace

V obci není veřejný vodovod k dispozici. Jednotliví obyvatelé čerpají vodu z vlastních domovních studní pomocí AT stanic. Kvalita vody jednotlivých soukromých studní není sledovaná, ale předpokládá se, že se jedná o vodu málo kvalitní s ohledem na intenzivní zemědělskou činnost v regionu. Areál zemědělské živočišné výroby je zásobován vlastní studnou uvnitř pozemku.

Jihovýchodně od obce se v blízkosti Milčického potoka nachází pramen pro vodovod Pečky a Velké Chvalovice, nikoliv pro obec Tatce. Tento přírodní vodovodní řád byl vybudován už v roce 1940.

Vydatnost pramene je 20 l/s a povolený odběr, který bere v uvážení současné potřeby města Pečky je 12 l/s. Oblast pramene se leží v ochranných pásmech I. a II. stupně. Voda má dobrou kvalitu a namísto se provádí úprava chlorováním. Voda se čerpá pomocí výtlačku DN 200 do věžového vodojemu Pečky s objemem 350 m<sup>3</sup>. Pramen je majetkem města Pečky a zdroj provozují Pečecké služby, s.r.o.

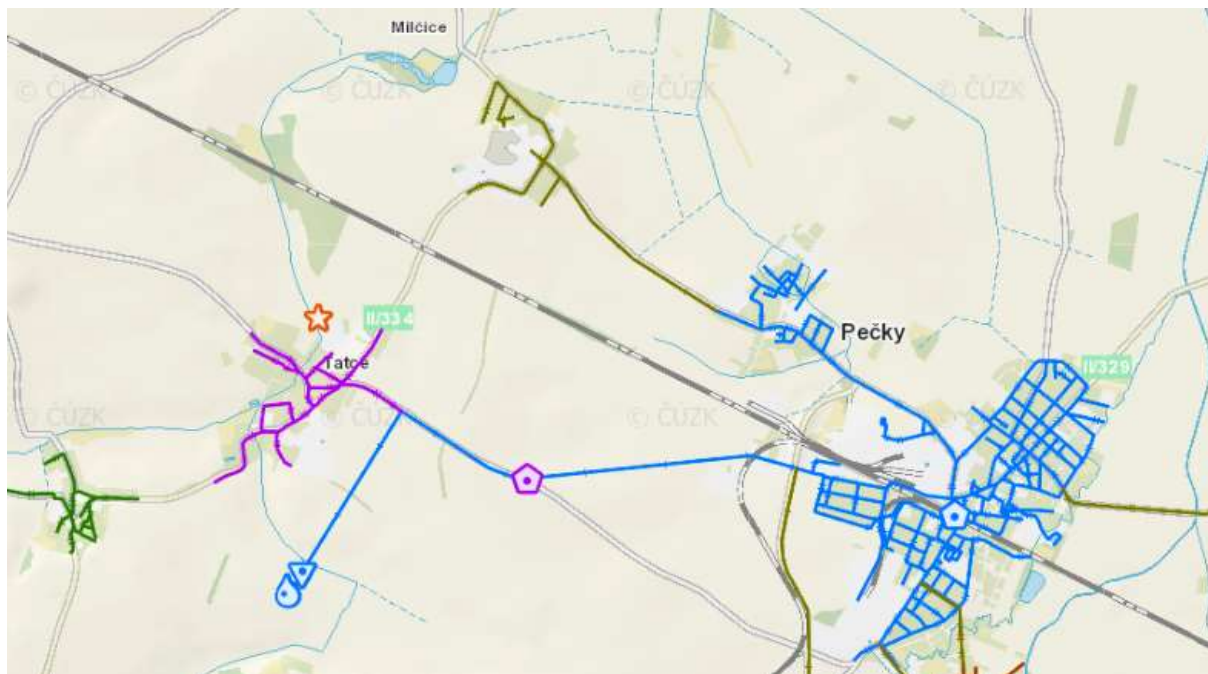
V obci byla v letech 2014 -2016 realizována splašková kanalizace ústící do ČOV 600EO. Součástí kanalizační sítě je tlaková kanalizace, čerpací stanice a podružné výtlačky PE DN 32. Tlaková kanalizace se skládá z potrubí s různou délkou PE 110 a 90 a převážně z PE 75 a 63. ČOV se nachází na severu obce, přímo za fotbalovým hřištěm a skládá se z usazovací nádrže a ze strojní části, jež zajišťuje biologické čištění a umožňuje nakládání s kalem, vývod je zaústěn do Milčického potoka. Maximální průtok z ČOV je stanoven na 4,1 l/s a průměrný 1,0 l/s, kapacita odtoku ČOV by měla vyhovět potřebám obce se 700 obyvateli.

Vodní toky na území spravuje povodí Labe (do roku 2011 tzv. Zemědělská vodohospodářská správa).

V obci je **umělá betonová požární nádrž (koupaliště)**, která je napájena z obecní studny. Požární nádrž má objem nádrže 72 m<sup>3</sup> a splňuje požadavky ČSN 73 0873.

Podél silnice směrem na obci Skramníky leží retenční prostor pro zachycení přívalové vody s odtokem do Milčického potoka. Území se nevyskytuje v záplavové oblasti.

Obrázek 6 - Vodovod a kanalizace v Tatcích dle plánu rozvoje Středočeského kraje



Pozn.: Fialová linie – kanalizace, modrá linie – vodovod, zelené linie plánovaná rozšíření dle aktuálního plánu rozvoje vodovodů a kanalizací Středočeského kraje

Zdroj: [https://gis.kr-stredocesky.cz/js/ozp\\_prvkuk/#](https://gis.kr-stredocesky.cz/js/ozp_prvkuk/#), Zdroj: PLÁN ROZVOJE VODOVODŮ A KANALIZACÍ (kr-stredocesky.cz)

**S dalším rozvojem v lokalitě Tatce Plán rozvoje vodovodů a kanalizací Středočeského kraje nepočítá.**

**V současné době probíhá příprava projektové dokumentace na výstavbu vodovodu. Dokumentace by měla být hotová do konce roku 2021.**

## Zásobování plynem

Jihem katastrálního území obce Tatce prochází Středočeská magistrála. Jedná se o velmi vysokotlaký plynovod DN 500. Obec jako taková ale není v současné době plynofikována. Potřeby jednotlivých obyvatel jsou pokryty dodávkami propan-butanu v tlakových nádobách. Z okolních obcí jsou plynofikovány STL plynovodem obce Pečky a Chotutice, kde plynovod prochází ve vzdálenosti cca 2,5 km od zástavby v Taticích.

Případná plynofikace obce Tatce by zřejmě využívala těchto soustav ze sousedních obcí.

## Zásobování elektrickou energií

Obec byla elektrifikována v roce 1926.

Zájmovým územím neprochází žádná trasa nadřazené energetické soustavy. Z jihovýchodu katastrálního území je obec Tatce napojena na vedení vysokého napětí. Na území je umístěno 6 venkovních transformačních stanic.

## Zásobování teplem

V obci není žádná centrální teplárna ani výtopna, která by jednotlivé nemovitosti zásobovala teplem. Obyvatelé obce vytápí nemovitostí několika způsoby.

Podle výsledků Sčítání lidu, domů a bytů ČSÚ z roku 2011 má z celkového počtu 233 obydlených domů ústřední vytápění 141 bytů. Z energií se k vytápění se v rozhodující míře používá elektřina. Ostatní byty využívají k vytápění jiné zdroje (pevná paliva – uhlí a dřevo, tepelná čerpadla apod.).

## Veřejné osvětlení

V roce 2011 bylo instalováno 15 světelných bodů podél komunikace II. třídy v ulici Kouřimská. V roce 2019 a 2020 byla realizována stavba dalších světelných bodů v ulici Hořanská, Kouřimská, K Jezírku a V Chaloupkách. V letošním roce bude tato akce dokončena. Osvětlení je budováno na základě oznámení ČEZ o uložení kabelů nízkého napětí do země, tedy odstranění starých betonových sloupů, na kterých bylo historicky umístěno původní osvětlení. Po dobudování bude podle stávajících norem nasvícena většina obce. Jedinou neosvětlenou ulicí zůstane ulice Ke Hřišti.

## Chodníky

Podél nejdůležitějších komunikací v obci (tj. v ulici Hořanská, Kouřimská a Na Stachově) jsou modernizované chodníky. Celkem bylo zrekonstruováno 451 m chodníků.

Chodníky chybí podél hlavních komunikací mimo centrum obce.



## Telefon, internet, rozhlas a televize

Na území obce je dostupná pevná telefonní síť (podzemní rozvod) a s tím související i internetové připojení. Pokrytí mobilními sítěmi operátorů působících v ČR je dostatečné. V obci i je signál pro bezdrátový internet několika providerů. V obci je bezdrátový obecní rozhlas. Pokrytí televizním signálem je rovněž dostatečné.

### Občanská vybavenost, služby, bezpečnost

#### - závěry analýzy

#### **Silné stránky**

- + výborná dopravní dostupnost – silnice, vlak, autobus
- + funkční zásobování obce elektrickou energií
- + nové chodníky podél důležitých komunikací
- + kvalita místních silnic
- + VO – hotové podél všech ulic, chybí jen v ulici Ke Hřišti
- + nová kanalizace a ČOV
- + funkční zásobování obce elektřinou
- + dobrá dostupnost komunikačních služeb (bezdrátový obecní rozhlas, internet, TV)

#### **Slabé stránky**

- chybějící chodník a cyklostezka (smíšená stezka) směrem k železniční zastávce
- horší vybavení technickou infrastrukturou - tj. chybějící vodovod a plynofikace
- absence využívání obnovitelných zdrojů energie
- chybějící VO v ulici Ke Hřišti
- chybějící chodníky podél hlavních komunikací mimo centrum obce
-

## 7 Životní prostředí

**Stav životního prostředí v obci i jejím okolí je dobrý.** V porovnání s průměrným stavem v ČR se jedná o **území s relativně čistým a nenarušeným prostředím bez výrazných ekologických zátěží.**

Jedná se o oblast **nížinnou, zaměřenou zemědělsky s teplým podnebím a kvalitní půdou.**

Znečištění ovzduší je rovněž uspokojivé.

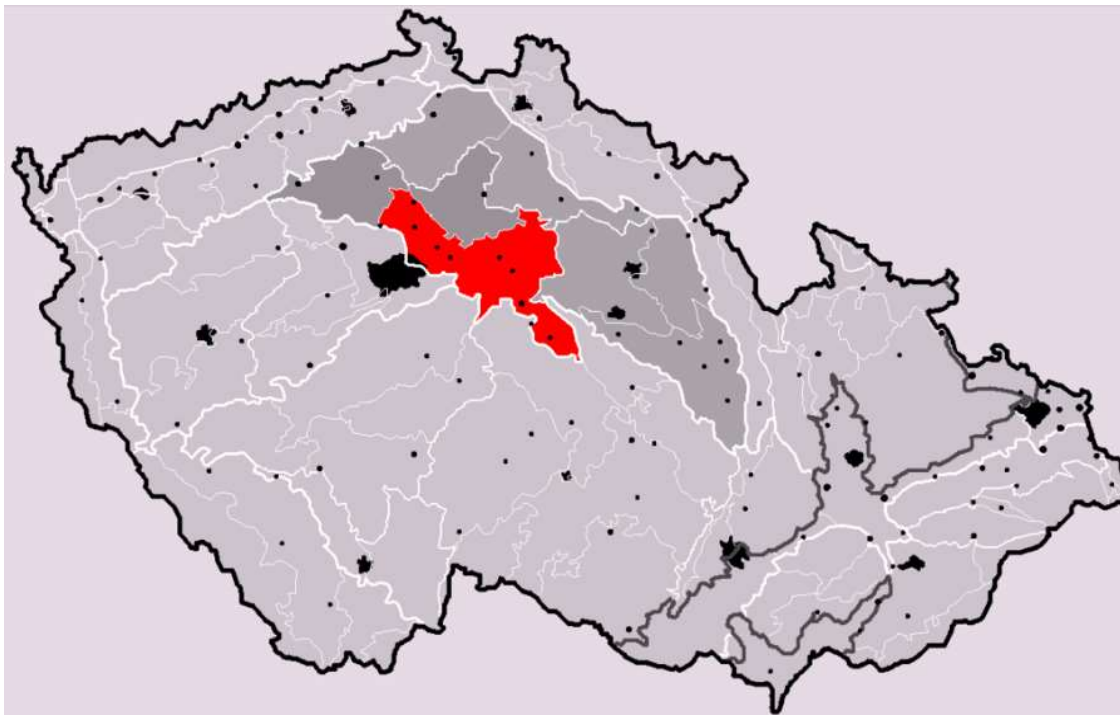
**Velice slabou stránkou je však chybějící** plynofikace obce, která se podepisuje na stavu ovzduší v topné sezóně.

### 7.1 Geomorfologie

Z hlediska územního členění patří území obce Tatce do Středočeského kraje. Krajina území obce je rovinatá, zemědělského charakteru. Nadmořská výška obce je 208 m n. m..

Území obce leží v provincii Česká vysočina (Český masiv), geografické subprovincii Česká tabule, geomorfologické oblasti Středolabská tabule a geomorfologickém celku Středolabská tabule (rozloha 2266 km, střední nadmořská výška 215 m n.m.).

Obrázek 7 - Středočeská tabule



Zdroj: Wikipedie (wikipedia.org)

Území obce a jejího okolí má ráz ploché pahorkatiny, tvořené horninami svrchní křídy a místy jejich odkrytého krystalinického, proterozoického a permského podloží.

Představuje erozně až strukturně denudační a akumulací reliéf plošinného, kotlinného a ploše pahorkatinného rázu se zarovnanými povrchy, suky, říčními terasami, údolními nivami a tvary na spraších a vátých píscích.

## 7.2 Podnebí a ovzduší

Podnebí na území obce lze charakterizovat jako klima severního mírného pásu. Podle klimatologického členění ČR spadá obec Tatce do **teplé oblasti T2** (Quittova klasifikace – Atlas podnebí Česka, 2007), která se vyznačuje následujícími parametry:

Tabulka 25 - Typické klimatické podmínky v oblasti T2 - Teplý region

Veličina	Region T2
Počet letních dní	50–60
Počet mrazových dní	100–110
Počet ledových dní	30–40
Průměrná teplota v lednu	-2 °C – -3 °C
Průměrná teplota v dubnu	8 °C – 9 °C
Průměrná teplota v červenci	18 - 19 °C
Průměrná teplota v říjnu	7 °C – 9 °C
Počet dnů se srážkami alespoň 1 mm	90–100
Srážkový úhrn ve vegetačním období	350–400 mm
Srážkový úhrn v zimním období	200–300 mm
Počet dnů se sněhovou pokrývkou	40–50

Zdroj: [www.ovocnarska-unie.cz](http://www.ovocnarska-unie.cz)

Stav ovzduší (koncentrace Nox, SO<sub>2</sub> a prachu) v obci Tatce není monitorován stacionárními ani mobilními měřicími stanicemi, nicméně Český hydrometeorologický úřad vydává roční průměry koncentrací škodlivých látek v ovzduší pro celé území České republiky.

Tabulka 26 - Znečišťující látky, které mají stanoven imisní limit

látka	2015-2019	hodnota v mikrogramech/m <sup>3</sup>
NO <sub>2</sub>	oxid dusičitý, roční průměr	10,7
PM <sub>10</sub>	částice PM10, roční průměr	21,7
PM <sub>2,5</sub>	jemné částice PM2,5, roční průměr	16,3
SO <sub>2</sub> - rp	oxid siřičitý - roční průměr	3,6
NO <sub>x</sub> - rp	oxidy dusíku - roční průměr	14

Zdroj: OZKO (chmi.cz)

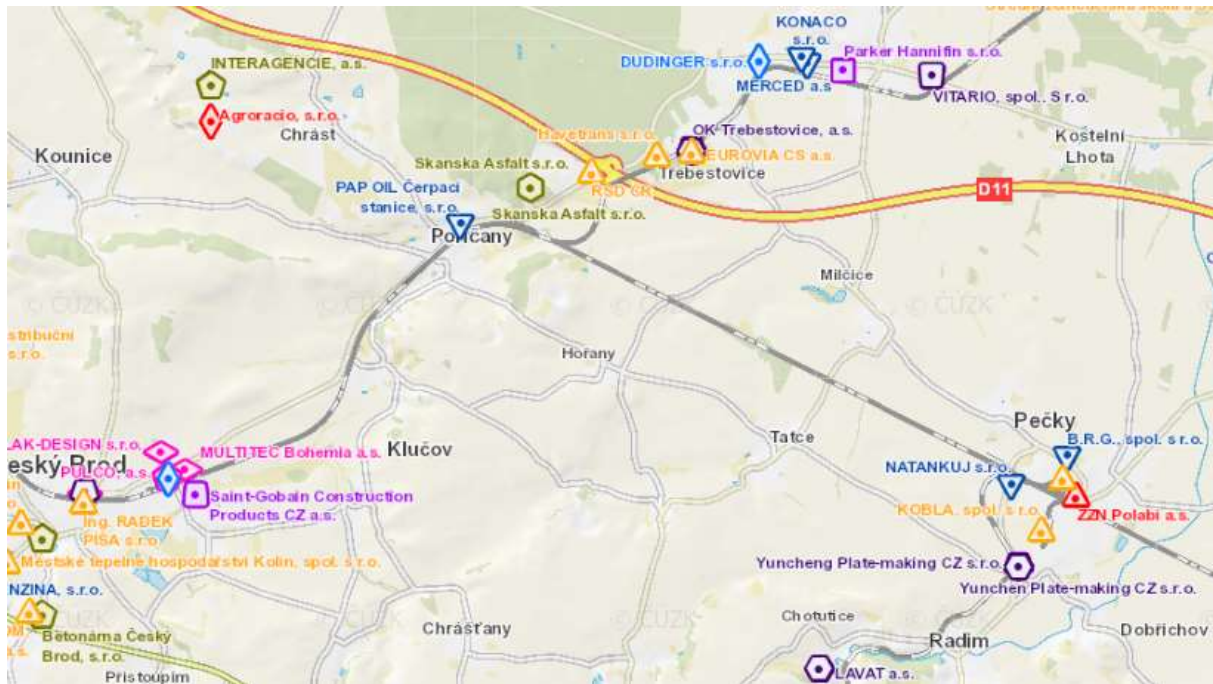
**Celkové znečištění ovzduší v obci Tatce není rizikem.** Nikterak se nevymyká hodnotám běžným na území České republiky.

Ještě nedávno byl zdrojem znečištění ovzduší v obci chov hospodářských zvířat, která vypouštějí do ovzduší především pachové látky a amoniak.

Koncentrace PM<sub>10</sub> částic ve vzduchu byla v celorepublikovém pohledu mírně nadprůměrná (nejbližší stanice Kutná Hora – Orebitská až 26 µg/m<sup>3</sup>, ale nikterak riziková.

Živočišná výroba již od roku 2019 není v obci provozována.

Obrázek 8 - Zdroje znečištění ovzduší v okolí obce Tatce



Obrázek 9 – Mapa zdrojů znečištění ovzduší v okolí obce Tatce

Zdroj: [https://gis.kr-stredocesky.cz/js/ozp\\_zzo/](https://gis.kr-stredocesky.cz/js/ozp_zzo/)

**V obci nejsou zdroje znečištění ovzduší.** Nejbližší zdroje znečištění ovzduší jsou v Pečkách, Českém Brodě a Poříčanech.

## 7.3 Voda

Hydrologicky náleží území obce do povodí Labe. Území Tatců spadá celé do povodí **Milčického potoka**. Délka Milčického potoka činí 10,3 km. Plocha povodí 41,0 km<sup>2</sup>. Potok pramení jihozápadně od Chotouně v nadmořské výšce 250 m. Nejprve jeho tok krátce směřuje na sever. Poté se potok obrací k východu, protéká výše zmíněnou vsí a mění směr na severovýchod. Mezi sedmým a osmým říčním kilometrem se obrací na severozápad k obci Tatce, kde jej zleva posiluje Jezírkový potok. Odtud dále směřuje na sever, podtéká železniční trať Praha – Kolín a stáčí se obloukem k obci Milčice, kterou míjí při jejím severozápadním okraji. Dále potok teče na severovýchod. Mezi prvním a druhým říčním kilometrem přibírá zprava Chvalovický potok. Do Šembery se vlévá jihovýchodně od Sadské v nadmořské výšce 186 m.

Na území obce je také **Jezírkový potok**. Ten pramení ve Žherech, části Klučova, v nadmořské výšce 213 metrů. Potok teče východním směrem a protéká severním okrajem Skramníků. Jezírkový potok se v Tatcích zleva vlévá do Milčického potoka v nadmořské výšce 201 metrů. Jedná se o menší vodní tok. Délka toku měří 2 km, plocha povodí činí 6,32 km<sup>2</sup>.

V obci leží několik menších nádrží.

- Koupaliště u soutoku Milčického a Jezírkového potoka
- Retenční nádrž nad obcí
- Rybník u č.p.15

Vodní toky nemají vyznačeno záplavové území.

Příslušnými vodoprávními úřady jsou Krajský úřad - Středočeský kraj a MěÚ Kolín - Odbor životního prostředí a zemědělství.

Protipovodňová opatření – viz. kapitola č. 5.4. Bezpečnost, požární bezpečnost a protipovodňová ochrana výše v tomto dokumentu.

Hodnoty chemického znečištění vody nejsou pro tyto vodní toky sledovány.

**Průměrný roční úhrn srážek** činí v obci Tatce za rok 2019 536,4 mm. Nejbližší hydrometeorologická stanice je v Poděbradech (H3PODE01).

Ve srovnání s hodnotou průměrného úhrnu srážek za Středočeský kraj jsou na tom Tatce lépe. V porovnání s průměrem za celou Českou republiku ale v roce 2019 spadlo v Taticích srážek méně.

Tabulka 27 - Úhrny srážek v roce 2019

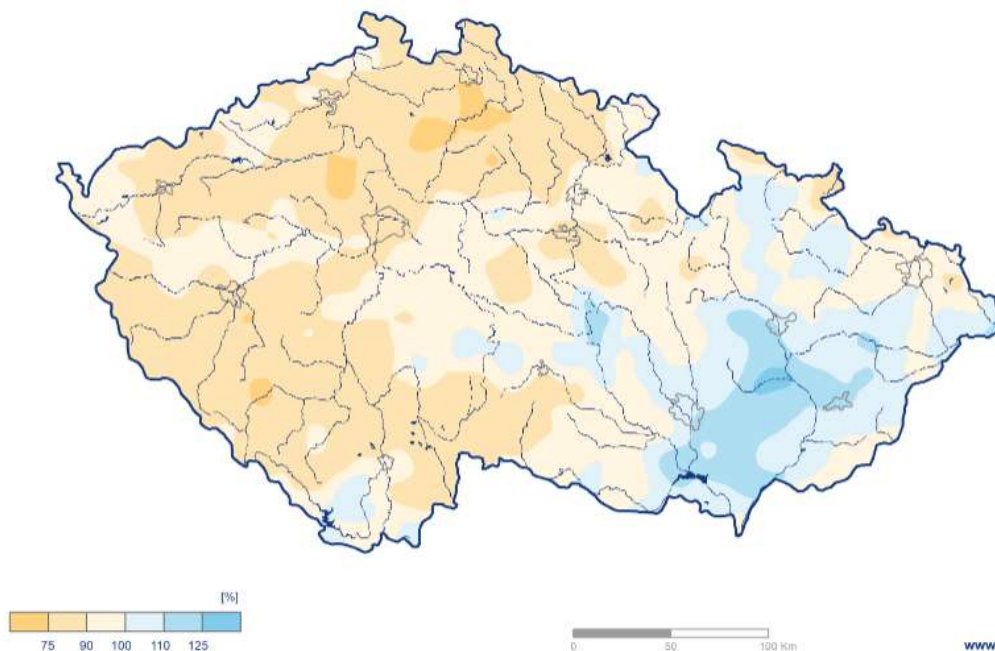
Územní srážky v roce 2019		území	mm
S = úhrn srážek [mm]	ČR		634
N = dlouhodobý srážkový normál 1981-2010 [mm]			686
% = úhrn srážek v % normálu 1981-2010			92
S = úhrn srážek [mm]	Praha a Středočeský		519
N = dlouhodobý srážkový normál 1981-2010 [mm]			587
% = úhrn srážek v % normálu 1981-2010			88

Zdroj: <https://www.chmi.cz/historicka-data/pocasi/uzemni-srazky>, vlastní zpracování

Obrázek 10 - úhrn srážek v roce 2019 v procentech normálu 1981-2010

### Úhrn srážek v roce 2019 v procentech normálu 1981-2010

Český  
hydrometeorologický  
ústav



www.chmi.cz

Vytvořeno: 14.02.2020 vyzrblm aplikace CldataGIS 10 www.cldata.cz



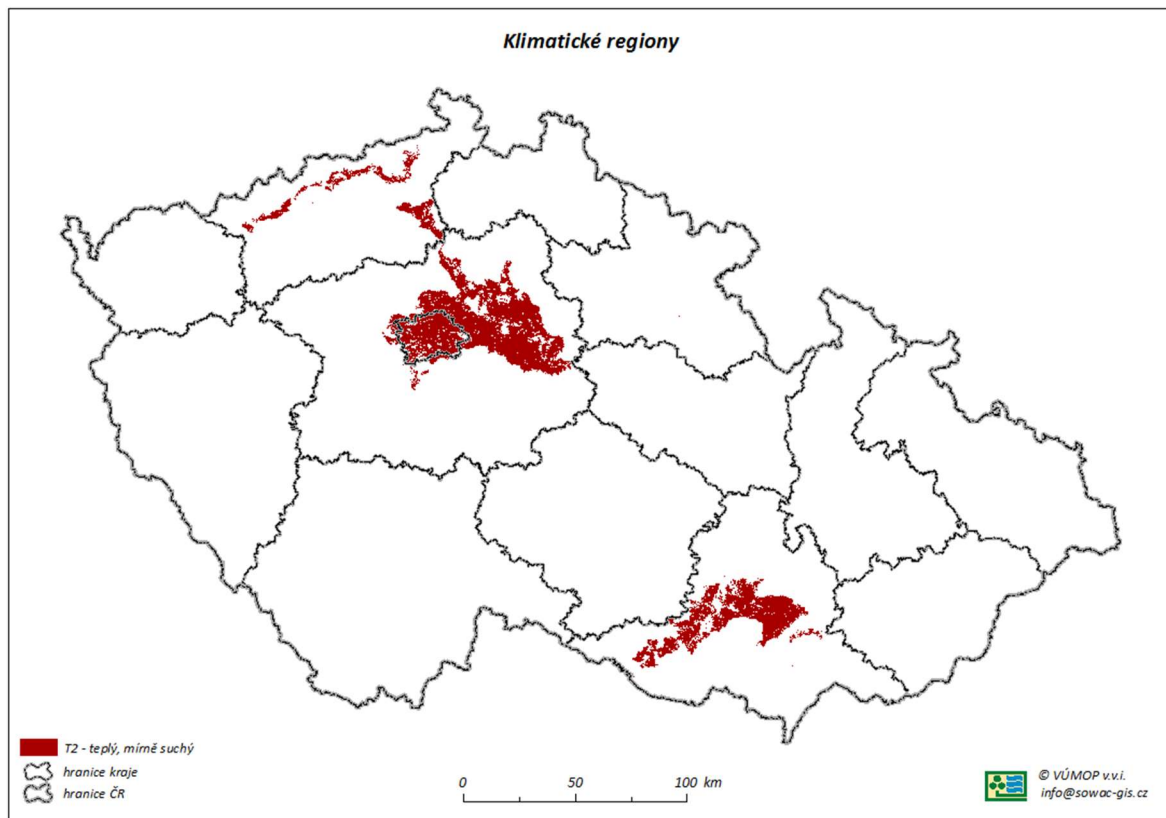
Ve sledovaném území spadlo za rok 2019 méně srážek, než činí srážkový normál stanovený za roky 1981-2010 a to přibližně 90 - 100%.

Extrémní sucha s sebou nesou i rizika přivalových dešťů a extrémních srážkových výkyvů.

## 7.4 Půda

Tatce spadají do druhého klimatického regionu, který je rozšířen ve středních Čechách (východních od Vltavy po Kutnou Horu), dále v severozápadních Čechách. Na Moravě západní a severní část Dyjskosvrateckého úvalu od Znojma po Brno a jižní část Vyškovské brány.

Obrázek 11 - Klimatické regiony ČR



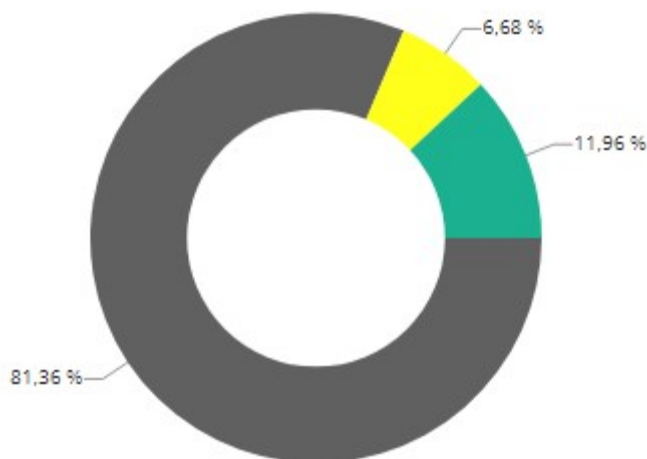
Terén má nízký sklon (3-7 stupňů), lze jej charakterizovat jako rovinu se všesměrnou expozicí, jih (jihozápad až jihovýchod), východ a západ (jihozápad až severozápad, jihovýchod až severovýchod), sever (severozápad až severovýchod).

Právním předpisem, kterým se stanovuje charakteristika bonitovaných půdně ekologických jednotek a postup pro jejich vedení a aktualizaci je Vyhláška Ministerstva zemědělství č. 327/1998 Sb. v platném znění (vyhláška 546/2002 Sb.). Během bonitačního průzkumu bylo vymezeno 2199 BPEJ, tato základní skupina byla dále rozřazena do 13 skupin půdních typů.

Na území obce se vyskytují **3 typy půd** dle BPEJ a to černozemě (81,36%) s bonitou 52 – 87 bodů, což je od málo produktivní až po velmi produktivní. Dále je zastoupena černice, což je půda s bonitou 83 bodů, jedná se o velmi produktivní půdu. V malém měřítku (6,68%) jsou také zastoupeny regozemě (6,68%), což jsou půdy s nejnižší výnosností a bonitou 30 bodů.

Graf 8 - Typy půd v obci Tatce

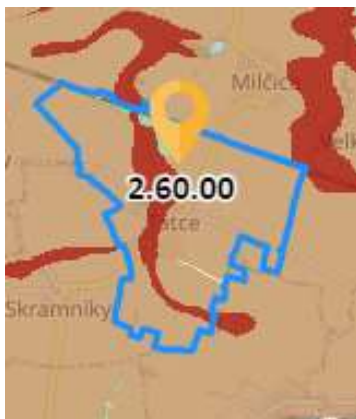
■ černozemě	81,36	311,70
■ regozemě	6,68	25,60
■ černice	11,96	45,82
celkem	100,00	383,12



Zdroj: Půda v číslech, <https://statistiky.vumop.cz/?core=stat&typ=obec&kod=537888>

**Černozemě (PT 1)** – do této skupiny patří všechny černozemě, dále k této skupině byly přiřazeny půdy podobných vlastností. V této skupině se nevyskytuje větší skeletovitost, pokud existuje, má původ v terasovitých štěrcích nebo je původu flyšového. Výskyt půd černozemního typu je v naprosté většině soustředěn ve velmi teplých a v teplých klimatických regionech, výjimku tvoří nečernozemní půdy v rámci erodovaných půd.

**Regozemě (PT 5)** – skupina, která sdružuje všechny půdy na uvedených substrátech, popř. s podlozím méně propustným, lehkého nebo lehčího středně těžkého zrnitostního rázu, značně závislé na srážkách během vegetačního období.



**Černice (PT 12)** – skupina je charakteristická hlubokými mocnými humusovými horizonty, vždy přesahující hloubku 30 cm, s vyšším až vysokým obsahem humusu. Hladina podzemní vody zpravidla v hloubce 1-2 m. Černice se vyskytují v rovinatých částech niv, v depresních polohách plošin v klimatickém regionu velmi teplém a teplém.

Zdroj: <https://bpej.vumop.cz/>

Na území obce byla rovněž posuzována **ekologická stabilita** půdy, která je významná z hlediska nosné kapacity prostředí. Ekologickou stabilitu území lze považovat přímo za jeden z klíčových principů (environmentální) udržitelnosti. Při výpočtu se jedná v zásadě o podíl ekologicky příznivých ploch a ploch, které zatěžují životní prostředí.

V čitateli tohoto podílu je součet výměr chmelnic, vinic, zahrad, ovocných sadů, trvalých travních porostů, pastvin, lesní půdy a vodních ploch.

Ve jmenovateli podílu je součet výměr orné půdy, zastavěných ploch a ostatních ploch. Čím vyšší je hodnota koeficientu ekologické stability (dále jen KES), tím vyšší ekostabilizační potenciál území vykazuje. Ani vysoká hodnota KES však vysokou stabilitu území nezaručuje – indikuje pouze vhodné podmínky pro její vytvoření. KES byl původně navržen pro tzv. bioregiony (v ČR jich je vymezeno 91); pro větší území jeho výpovědní hodnota klesá.

Průměrná hodnota KES pro ČR je 1,1.

**KES na území obce Tatce 0,1.** Z toho je patrné, že se jedná o **velice zemědělsky obdělávanou krajinu tj. území s maximálním narušením přírodních struktur**, kde základní ekologické funkce musí být trvale nahrazovány technickými zásahy.

Tabulka 28 - Koeficient ekologické stability KES (2019)

31.12.2019	Tatce (okres Kolín)	okres Kolín	Středočeský kraj	Česká republika
<b>Koeficient ekologické stability</b>	0,1	0,3	0,7	1,1

Zdroj: [www.czso.cz](http://www.czso.cz), vlastní zpracování

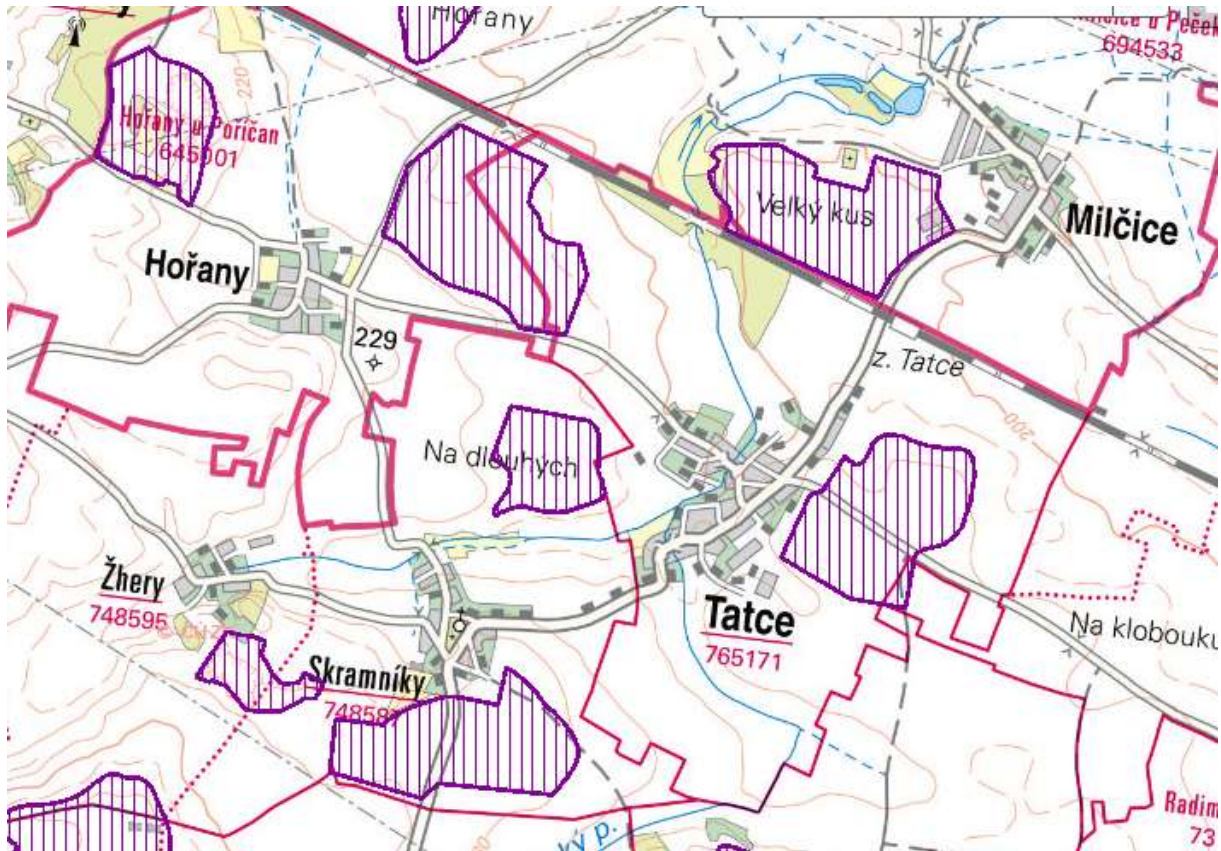
## 7.5 Nerostná ložiska a poddolovaná území

V katastru obce Tatce se nachází pouze jedno dosud netěžené ložisko štěrkopísku v lokalitě zvané „Na Křemíku“. Hned vedle obce je pak ložisko další zvané „Na Dlouhých“, které také není těženo.

Aktivní těžba štěrkopísku probíhá na obou ložiscích štěrkopísku u obce Skramníky, kde ji provádí společnost JF TAKO s.r.o..

Další doposud netěžená ložiska jsou u Milčic a Hořan.

Obrázek 12 - Ložiska nerostných surovin v okolí obce Tatce



Zdroj: <https://mapy.geology.cz/suris/>

## 7.6 Příroda a chráněná území

Obec Tatce se o přírodu na svém katastru dobře stará. Bohužel tradice intenzivního zemědělství a nízká zalesněnost negativně ovlivňují ekosystém a druhovou rozmanitost.

V obci je **zeleň** podle charakteru členěna na parkově upravené plochy, trvalé travní porosty, doprovodnou a rozptýlenou zeleň a polnosti. Plochy veřejné zeleně v obci byly osázeny dřevinami. Dané plochy by obec chtěla kompozičně osázet více dřevinami a vytvořit chybějící funkční centrum obce. V současném „centru obce“ je **památný strom** a pár systematicky situovaných laviček v jeho blízkosti. Revitalizací daných ploch a cílenou výsadbou dřevin by obec chtěla vytvořit místo pro odpočinek občanů. Obec si také klade za cíl zachování venkovského rázu obce a přilehlého okolí, které přispívá k příjemnému bydlení v obci a zvyšuje atraktivitu jak pro rezidenty obce, tak také pro nerezidenty.



K sázení zeleně v obci dochází i v rámci svépomocných společenských akcí. Takto byla osázena lipová alej v lokalitě „Za truhlárnou“ (u č.p. 1), kdy si místní lidé mohli za finanční příspěvek dokonce adoptovat svůj strom.

Na území obce se nenachází **žádné chráněné území**. V relativně blízkém okolí Tatcí jsou regionální biokoridory (RBC):

- Klučov
- Kersko I
- Šembera
- Výrovka
- Chroustovské údolí

A také Evropsky významná lokalita (EVL) Milčice a Přírodní park Kersko-Bory.

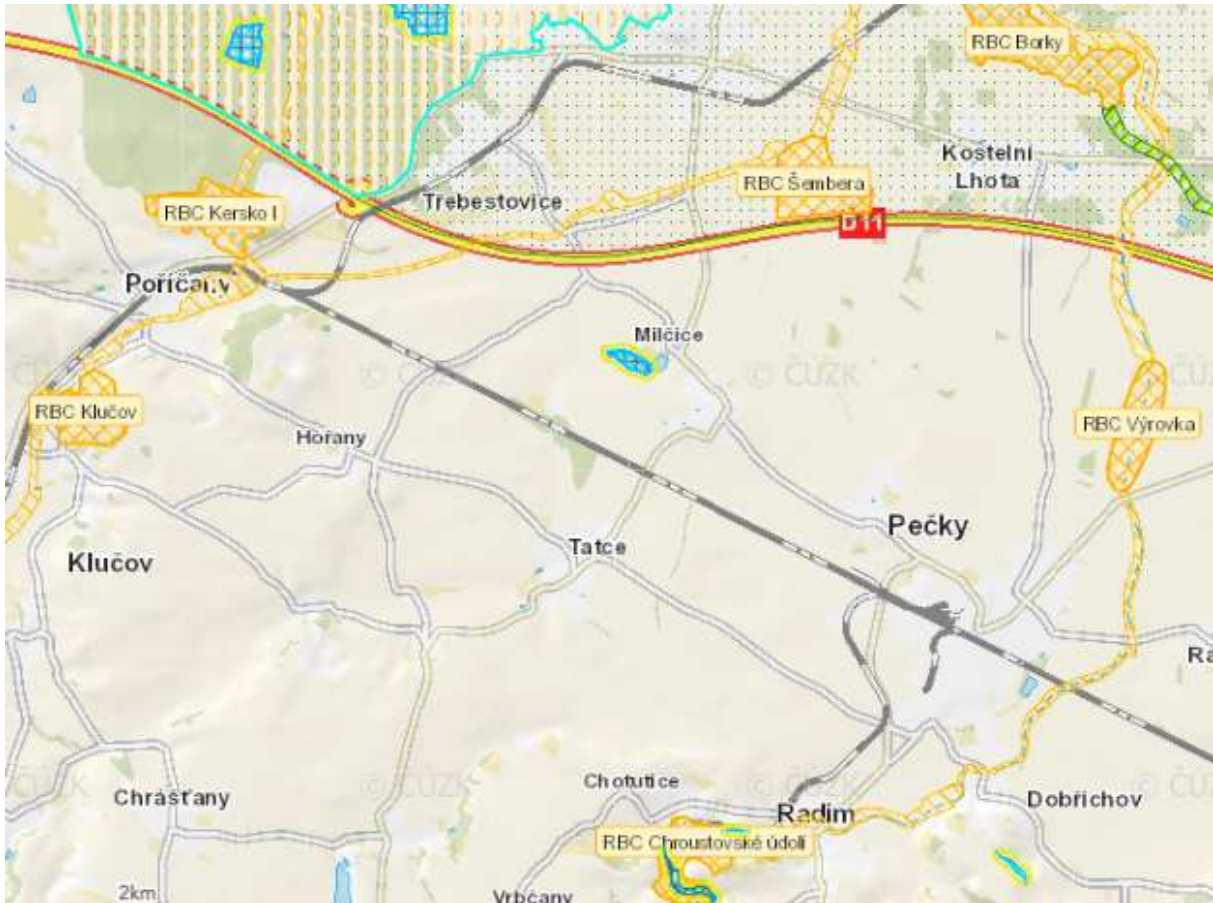
Evropsky významná lokalita (EVL) soustavy NATURA 2000 **Milčice** je vyhlášena na území o rozloze 3,8604 ha v nadmořské výšce 190 - 196 metrů a zahrnuje stejnojmennou přírodní památku. EVL spravuje Krajský úřad Středočeského kraje.

Důvodem k vyhlášení EVL je ochrana unikátního lučního pěnovcového prameniště (mokřadu), kde se kolem několika vydatných pramenů vytváří na povrchu půdy, kamenech, větvičkách a rostlinkách mechů tenká bílá krustička vysráženého pěnovce.

Ochrana byla vyhlášena Nařízením vlády č. 132/2005 Sb., kterým se stanoví národní seznam evropsky významných lokalit s účinností od 15. dubna 2005 a Nařízením vlády č. 318/2013 Sb. ze dne 21. srpna 2013 o stanovení národního seznamu evropsky významných lokalit. V Ústředním seznamu ochrany přírody (ÚSOP) je evidována pod kódem lokality 5352 a kódem NATURA CZ0210719.

Přírodní park Kersko - Bory je rozsáhlé zalesněné území vyhlášené 24. 1.1986 jako oblast klidu Kersko a 20. 4. 1990 jako přírodní park Kersko-Bory. Rozsáhlé lesy se rozprostírají v k.ú. obcí Sadská, Hradištko, Velenka, Třebestovice, Zvěříněk a Písty. Jedná se o komplex převážně borových lesů (ale i břízových...) na štěrko-písečném podkladu Polabské nivy s občasnými toky, písečným přesypem u obce Písty, jezerem ve štěrkovně, minerální pramenem Josefským, tvrzištěm či domnělým menhirem z keltského osídlení. Oblast je dnes známá díky rozsáhlým chatovým osadám.

Obrázek 13 - Chráněná území v obci Tatce



Zdroj: [https://gis.kr-stredocesky.cz/js/ozp\\_opk/](https://gis.kr-stredocesky.cz/js/ozp_opk/)

## 7.7 Druhy pozemků

Území obce Tatce je složeno z několika druhů pozemků, z nich naprosto jednoznačně převládá zemědělská půda (85,83%, do které v obci spadá orná půda, zahrady a trvalý travní porost).

Nezemědělská půda tvoří pouze 14,17% území katastru obce Tatce.

Graf 9 - Složení zemědělské půdy v obci Tatce k 31.12.2019



Zdroj: ČÚZK a vlastní zpracování

Tabulka 29 - Druhy pozemků v obci Tatce (výměra, počet parce, procentní podíl)

Druh pozemku	Způsob využití	Počet parcel	Výměra ha	
orná půda		587	361,4814	81,69%
zahrada		276	16,7956	3,80%
travní p.		14	1,5556	0,35%
lesní poz	les(ne hospodář)	19	3,1953	0,72%
lesní poz		53	11,3263	2,56%
vodní pl.	nádrž umělá	1	0,1436	0,03%
vodní pl.	tok přirozený	7	0,271	0,06%
vodní pl.	tok umělý	76	2,7255	0,62%
zast. pl.	společný dvůr	9	0,1391	0,03%
zast. pl.	zbořeniště	8	0,1661	0,04%
zast. pl.		326	10,729	2,42%
ostat.pl.	dráha	13	10,8556	2,45%
ostat.pl.	jiná plocha	81	3,4791	0,79%
ostat.pl.	manipulační pl.	75	5,0705	1,15%
ostat.pl.	neplodná půda	17	0,2441	0,06%
ostat.pl.	ostat.komunikace	153	7,4006	1,67%
ostat.pl.	silnice	44	3,8712	0,87%
ostat.pl.	sport.a rekr.pl.	3	1,4761	0,33%
ostat.pl.	zeleň	10	1,601	0,36%
<b>Celkem KN</b>		<b>1772</b>	<b>442,5267</b>	<b>100,00%</b>

zdroj: ČSÚ a vlastní zpracování

Graf 10 - Grafické zobrazení podílů druhů pozemků z celkové výměry území obce Tatce



Zdroj: ČÚZK a vlastní zpracování

Největší plochy tvoří orná půda (361,48 ha, 81,69%). Následují a lesy (14,52 ha, 3,82%) a zahrady (16,79ha, 3,80%)

Obrázek 14 - Letecký snímek obce (převaha orné půdy)

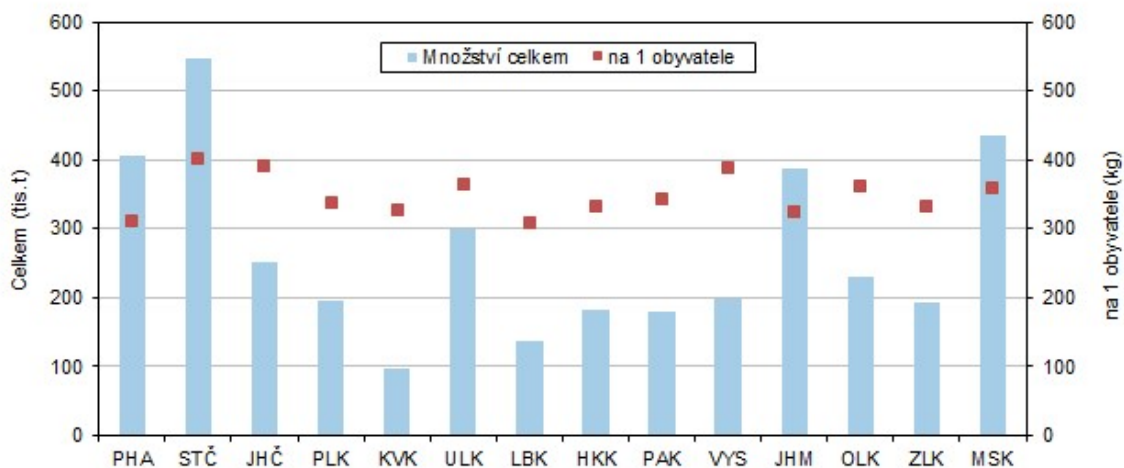




## 7.8 Nakládání s odpady

V souvislosti s rozvojem spotřebního průmyslu přibývají odpady, obaly a výrobky na jedno použití. Problém nadprodukce odpadů je stále naléhavější. Ve Středočeském kraji se dle aktuálních statistik podle celokrajského srovnání vyprodukuje největší množství odpadu v ČR a také největší množství odpadu na obyvatele.

Graf 11 - Produkce odpadů v roce 2018 (srovnání mezi kraji)



Zdroj: ČSÚ a vlastní zpracování (<https://www.czso.cz/csu/xc/produkce-komunalniho-odpadu-v-kraji-v-roce-2018>)

Obec Tatce přistupuje velice zodpovědně k problematice třídění odpadů. V roce 2010 zrealizovala a dokončila v obci sběrný dvůr, který je k dispozici od roku 2011. Umístěn je sběrný dvůr v areálu školy u vjezdu od hřiště (poz. p.č. 431/7).

Sběrný dvůr je pro občany obce Tatce bezplatný v souladu se zákonem č. 185/2001 Sb., o odpadech v platném znění.

Sběrný dvůr umožňuje občanům odložit odpady na místo splňující technické, hygienické, estetické a bezpečnostní podmínky v souladu s platnými právními předpisy.

Vybavení sběrného dvora umožní kromě odložení odpadů jejich ruční dotřídění a částečnou úpravu - krácení.

SD slouží bezplatně občanům, kteří mají trvalý pobyt na území obce Tatce, rekreatantům, kteří vlastní na území obce Tatce nemovitost a zároveň mají zaplacen poplatek za provoz systému shromažďování, sběru, přepravy, třídění, využívání a odstraňování komunálních odpadů.

Podnikatelům je umožněno odkládání odpadu pouze na základě uzavřené smlouvy se zřizovatelem, občanům s trvalým pobytem na území jiné obce je umožněno odkládání odpadu za poplatek.

Odpady jsou do zařízení dopravovány individuálně jejich původci.

Ve sběrném dvoře nesmí být přijímán ani dočasně shromažďován směsný komunální odpad z domácností a kompostovatelné odpady.

Sběrný dvůr je vybaven typizovanými sběrnými kontejnery a nádobami, které plní i funkci přepravních prostředků. Uspořádání kontejnerů a ostatních zařízení k nim umožňuje bezproblémový příjezd a manipulaci. Na zpevněné ploše jsou umístěny velkoobjemové kontejnery s různými výškami bočnic podle objemu a hmotnosti ukládaného odpadu s ohledem na použití svozové techniky.

### **Kontejner o objemu 1100 l**

- Plasty
- Sklo bílé
- Sklo barevné
- Kompozitní obaly

### **Velkoobjemové kontejnery ( objem od 2 do 18 m<sup>3</sup>)**

- Směsný stavební odpad
- Kovový odpad
- Papír
- Plastové fólie
- Polystyrén
- Textil
- Velkoobjemový odpad

### **Dále jsou ve sběrném dvoře k dispozici kontejnery a boxy na sběr vyřazených elektrozařízení“**

- Typizovaný kontejner na akumulátory
- Box na suché články (malé baterie)
- Box na zářivky
- Typizovaný box nebo obal na malé elektrospotřebiče
- E-domek na rozměrný odpad
- Kontejner na vyřazené domácí spotřebiče a chlazení

Dále zde mohou občané odložit:

- nebezpečné odpady
- objemný odpad
- omezené množství stavební suti cca 0,5 m<sup>3</sup> (za poplatek)
- elektrické a elektronické zařízení a baterie (zpětný odběr)

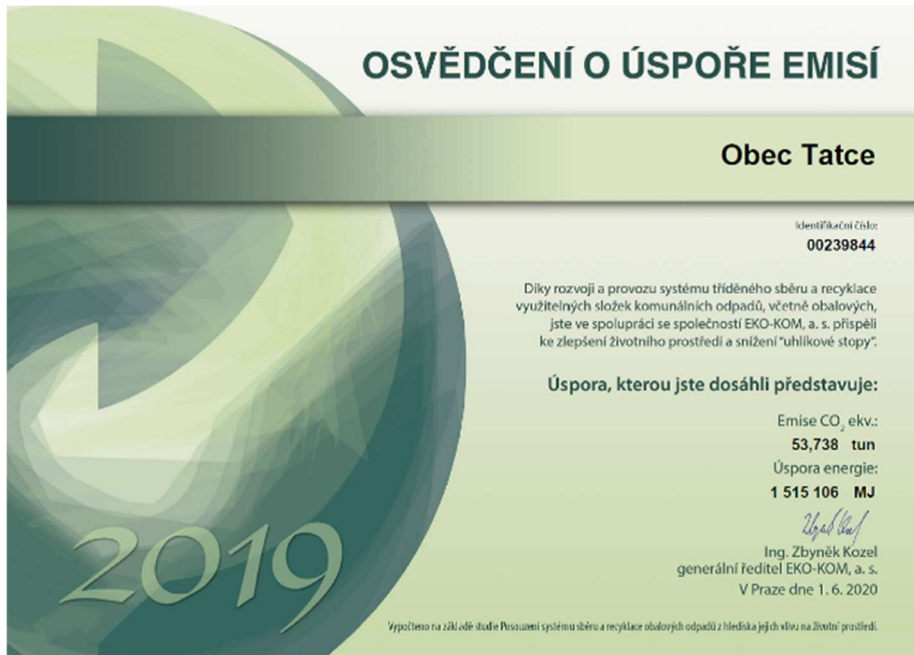
Kompletní seznam všech přijímaných odpadů je pro občany k dispozici na webu obce.

Provozní doba sběrného dvora se liší v letním a v zimním období:

- Letní provoz sběrného dvora: duben – září: každou sobotu od 9:00 do 11:00hodin.
- Zimní provoz sběrného dvora: říjen – březen: 1x14dní (liché týdny) v sobotu od 9:00 do 11:00hodin.

V areálu ČOV je umístěn kontejner na BIO odpad (větve a větší množství trávy).

Obec realizuje „ **Door to door**“ svoz tříděného odpadu, kdy mají domácnosti vlastní popelnice na plast, papír a bioodpad, které jsou vyváženy dle svozového kalendáře (cca 1x za měsíc) a doplňkově je obec zajišťuje i systém pytlového svozu tříděného plastového odpadu (dům od domu, cca 1x za 14 dní), které občané shromažďují doma ve žlutých pytlích, které se poskytují občanům zdarma.



## 7.9 Obnovitelné zdroje energie

Obnovitelné zdroje energie se v obci téměř vůbec nevyskytují. Pouze ojediněle některé domy používají tepelná čerpadla, nebo solární panely.

<p><b>Životní prostředí</b></p> <p><b>– závěry analýzy</b></p> <p><b><u>Silné stránky</u></b></p> <ul style="list-style-type: none"> <li>+ kvalitní a významněji nezatížené životní prostředí</li> <li>+ území obce bez ekologických zátěží</li> <li>+ funkční kanalizace a čištění odpadních vod</li> <li>+ absence velkých znečišťovatelů ovzduší v obci</li> <li>+ velice dobře řešení odpadové hospodářství v obci</li> <li>+ velký rozsah obecní zeleně a systematická péče o ni</li> <li>+ kvalitní půda (černozem, černice)</li> <li>+ teplé podnebí</li> <li>+ v obci nejsou významné zdroje znečištění ovzduší a míra znečištění ovzduší v obci není rizikem</li> <li>+ obec a místní občasně pečují o zeleň v obci</li> </ul>	<p><b><u>Slabé stránky</u></b></p> <ul style="list-style-type: none"> <li>- minimální uplatnění OZE</li> <li>- chybějící plynofikace obce vedoucí ke zhoršení ovzduší v topné sezóně</li> <li>- nízký koeficient ekologické stability půdy</li> <li>- žádná významná ložiska nerostných surovin na území obce</li> </ul>
---	--

## 8 Zemědělství

Jak je v dokumentu již uvedeno, je území obce je zemědělskou krajinou s rovinným reliéfem. Zemědělská půda tvoří téměř 86% z celkové výměry území obce. Zemědělsky obhospodařované pozemky mají výměru celkem 380 ha. Největší výměru tvoří orná půda, která zabírá 95,17% z celkové výměry zemědělské půdy. Plochy zahrad a travních porostů jsou oproti tomu minimální.

Jedná se přitom o vysoce produkční půdy.

Tabulka 30 - Zemědělská půda na území obce Tatce

zemědělská půda	ha	procentní zastoupení zemědělských pozemků na celkovém půdním fondu obce	z toho podíly jednotlivých druhů zemědělské půdy	
			orná půda	95,17%
	379,8326	85,83%	zahrada	4,42%
			travní p.	0,41%

Zdroj: ČSÚ a vlastní zpracování

### Zemědělské subjekty

Na území obce Tatce zajišťuje obhospodařování zemědělské půdy **Hořanská, a.s.** (se sídlem Hořany 23, 289 14 Poříčany), která v současné době provozuje již jen rostlinnou výrobu.

Nejčastěji se na území obce pěstují:

- Pšenice
- Ječmen
- Kukuřice
- Řepka
- Sója

Ještě v roce 2019 byla v zemědělském areálu provozována živočišná výroba (chov krav), která ale byla ukončena z důvodu nerentability.

V současné době je zemědělský areál využíván společností Hořanská a.s. jako skladovací prostor pro vypěstované komodity a stroje pro zemědělskou výrobu. Obnovení živočišné výroby společnost nepředpokládá.

Dalšími mnohem menšími zemědělskými subjekty, které mají své sídlo registrované na území území obce Tatce jsou: JF TAKO s.r.o. a Barbora Váňová.

Barbora Váňová je drobný zemědělec, který v obci skutečně zemědělskou činnost aktivně provádí.

Společnost JF TAKO s.r.o. je subjekt, který má v obci Tatce pouze registrované sídlo, ale své ekonomické aktivity realizuje mimo obec.

Zemědělství – závěry analýzy	
<p><b>Silné stránky</b></p> <ul style="list-style-type: none"> <li>+ vysoká intenzifikace krajiny</li> <li>+ kvalitní půda pro zemědělství</li> <li>+ vysoký podíl orné půdy</li> </ul>	<p><b>Slabé stránky</b></p> <ul style="list-style-type: none"> <li>- nevyřešené využití bývalého zemědělského areálu (kravín)</li> </ul>

## 9 Kultura, sport a tradice

V obci Tatce je poměrně **čilý spolkový a společenský život**. V každé malé obci, Tatce nevyjímaje, je právě občanská pospolitost základem. Utužována je pořádáním četných kulturních, společenských, sportovních i jiných (např. svépomocných) akcí.

V obci se daří udržovat tradice.

V obci je **místní knihovna**. Knihovna se nachází v prvním patře, v budově Obecního úřadu v Tatcích. Provoz knihovny zajišťuje Obecní úřad a knihovnice. Knihovna je průběžně modernizována. Poslední investicí bylo pořízení programu Clavius Rex, díky kterému se může čtenář podívat, zda-li knihovna knižku má k dispozici. Po telefonické domluvě je možná i donáška knih domů.

Obecní úřad vydává občasník **Tatecký plátek**, který je doručován do schránek domácností. Vychází v nákladu 280 výtisků.

### Kulturní a sportovní infrastruktura

**Kulturní vybavenost** obce zahrnuje tato zařízení:

- **kulturní dům**
- **1 restaurace - Hospůdka Na Novém Místě**

Obec také disponuje těmito **sportovními zařízeními**:

- **Víceúčelové sportovní hřiště** - postaveno v roce 2016 za finančního přispění Středočeského kraje. Celkové náklady na sanaci podloží a vybudování hřiště byly 3,7 mil Kč, z toho dotace činila 2 740 000 Kč.  
Hřiště je primárně určeno pro míčové hry jako je malá kopaná, volejbal, basketbal, streetbal, tenis nebo badminton apod. Součástí hřiště jsou i běžecké dráhy v délce 40 m s doskočištěm do písku.
- **Koupaliště (požární nádrž)**
- **Tenisové kurty**
- **Fotbalové hřiště**
- **Workoutové hřiště**

Hřiště, koupaliště a areál ZŠ a MŠ jsou využívány nejen ke sportovním aktivitám, ale jsou tu pořádány i různé kulturně společenské akce (např. Tatecká fošna, letní kino, táborák atd.).

### 9.1 Spolkový život a tradice

#### Spolkový život a volný čas

V obci existuje několik spolků.

Spolkem s nejdlejší tradicí je **Jednotka sboru dobrovolných hasičů Tatce** (č. jednotky 218 161). Spolek dobrovolných hasičů byl v Tatcích založen již v roce 1908 a v současné době čítá 16 členů.

K výrazné aktivizaci činnosti spolku došlo po povodních v roce 2014.

Chod spolku plánují a organizují členové výboru SDH, kteří se během roku scházejí na pravidelných schůzkách a cvičeních. Součástí spolku je i výjezdová jednotka, kategorie JPO V, kterou zřizuje obec a která je složkou integrovaného záchranného systému Středočeského kraje. Hasiči jsou nápomocní v pořádání okresních hasičských akcí. Sbor dobrovolných hasičů se aktivně podílí na dění v obci, kdy organizuje či pomáhá s přípravou celé řady nejrůznějších kulturně společenských akcí. Hasiči

disponují i AED (automatizovaný externí defibrilátor), jenž byl pořízen z veřejné sbírky místních občanů.

V obci funguje i **oddíl mladých hasičů**, jehož smyslem je nejen vzdělávání dětí v oblasti požární ochrany, ale také osvojování táborečnických dovedností, jako je např. uzlování, orientace v přírodě, atd.

Děti se seznamují s požárním sportem a dalšími hasičskými činnostmi včetně prevence. Nedílnou součástí činnosti mladých hasičů je také teoretický i praktický nácvik poskytování první pomoci. V kolektivu mladých hasičů jsou děti vedeny ke kladnému postoji k životnímu prostředí a jeho ochraně. V průběhu roku pořádá jednodenní, či vícedenní výlety a další zajímavé akce.

**Občanské sdružení Pro Tatce** je nezisková organizace, která byla založena v říjnu 2011. Pořádá různé kulturní akce s cílem, aby Tatce znovu žily, lidé se setkávali, znali se a lépe byli přijati noví obyvatelé, kteří se do Tatec stěhují a přinášejí novou krev. Zároveň na těchto akcích vydělává peníze, aby mohlo být pořízeno to, co je v Tatcích potřeba.

Základem financování jsou členské příspěvky. Fungování občanského sdružení je založeno na dobrovolnické práci bez nároku na odměnu.

Dále v obci působí **Tělovýchovná jednota (TJ Tatce)**, pod kterou spadá fotbalový oddíl.



Posledním spolkem je **tenisový klub**, který spravuje místní tenisové kurty.

Volnočasové vyžití dětí zajišťují jednak výše uvedené spolky a dále pak Základní škola se svými kroužky angličtiny a keramiky. Na základě zájmu rodičů umožňuje MŠ v okrajových částech dne realizaci nadstandardních aktivit (angličtina, keramika, zumba, hravé muzicírování).

## Tradice, kulturní, společenské a sportovní akce

V obci se koná řada akcí:

- Tradiční jarmark v Tatích (Obecní úřad, prosinec)
- Tatecká fošna (tradiční událost od roku 2014, koupaliště Tatce, srpen)
- Letní kino (areál ZŠ a MŠ Tatce)
- Táborák k oslavě začátku prázdnin
- Obecní ples (místní kulturní dům)
- Školní ples (místní kulturní dům)
- Tatecké posvícení (v centru obce)
- Masoupust
- Dětský den (na zahradě školy)
- Rozsvícení vánočního stroměčku (ve škole)
- Vánoční besídky žáků MŠ a ZŠ
- Čertovské rejdění
- Vítání občánků (místní kulturní dům)



Dále některé jednorázové akce – např. oslava 111. výročí SDH (2019), Sazení stromů zastupitelstvem, úklidy v obci (koupaliště), prázdninová stopovačka, výjezdy do divadel v Praze, Tatecký přespolňák – běh pro Lípu.



## 9.2 Kulturní památky, pamětihodnosti a významné osobnosti

Památkový fond České republiky tvoří hmotné kulturní dědictví. Jsou to věci nemovité, movité a území kultivovaná a utvářená lidskou kulturní činností. Vybraná skupina z památkového fondu je zvýšenou měrou chráněna zákonem č. 20/1987 Sb., o státní památkové péči, v platném znění, jsou to kulturní památky a památkově chráněná území (památkové zóny a památkové rezervace). Nejvýznamnější kulturní památky pak vláda České republiky svým nařízením prohlašuje za národní kulturní památky.

Z hlediska zákona je památková péče rozdělena na kulturní památky (prohlášené Ministerstvem kultury) a památky nezařazené. Péče o památky je podle zákona zejména v rukou jednotlivých obcí, popřípadě soukromých majitelů. Péče o kulturní dědictví má řadu forem, rovněž stupeň ochrany jednotlivých nemovitostí a vybraných území a přístup k nim z hlediska zájmů státní památkové péče je různý.

V obci Tatce není žádná zapsaná nemovitá kulturní památka ani zapsaná památka drobná.

## Pamětihodnosti



Přestože v obci nejsou žádné zapsané kulturní památky, je co obdivovat. Je tu několik pamětihodností, které jsou obcí dobře udržované.

Mezi památky obce patří **pozdně barokní kaple Panny Marie**, která byla postavena roku 1843, zřejmě na místě staršího objektu stejného určení. Má obdélný půdorys orientovaný směrem na jihozápad, valbovou střechu a zvoničku s okrasným křížem situovanou jako nástavbu nad štítem budovy.

Obec nechala v roce 2017 kapličku zrekonstruovat z programu Podpora rozvoje regionů. Při této příležitosti byl ukován nový zvon „Martin“ podobný původnímu z roku 1818, který byl v průběhu druhé světové války odcizen a nahrazen obyčejným plechovým.

V rámci rekonstrukce byla dána do kapličky schránka se vzkazem a odkazem pro budoucí generace.

V listopadu 2017 byla kaplička po rekonstrukci znovu vysvěcena zároveň se zvonem.

Kaplička se stala pýchou obce.

Náklady projektu byly:

- Stavební úpravy: 347 tis Kč
- Zvon + kladivo + elektrický rozvaděč: 89,8 tis Kč
- Další náklady (zeleň, nová elektrická přípojka, nasvětlení kaple): 110 tis Kč

Projekt byl podpořen částkou 242 tis. korun.



Dále je zde dům čp. 7ve stylu lidového baroka. Prvky jsou sedlová střecha, klasicizující štít se čtyřmi pilastry a s na okraji stočenými volutami. V závěsu za tím zachovalé nadokenní římsy, po stranách oblouková okna a nakonec výplňové svlakové dveře.

**Památná lípa** - Lípa malolistá (*Tilia cordata*) na návsi p. č. 399/1, vysazena k 1. výročí vzniku Československa v roce 1919. Obvod: 272 cm výška 17 m a stáří 102 let. Roku 1978 vyhlášena památným stromem.



## Významné osobnosti

**Slavomír Vosecký** (\* 17. 5. 1925 Tatce) - rozhlasový redaktor a publicista, vedoucí zemědělské redakce Československého rozhlasu a zástupce šéfredaktora hlavní redakce publicistiky, do roku 1968 vedoucí ekonomické rubriky Hospodářských novin. Po roce 1970 mu byla další publicistická činnost zakázána. Po roce 1989 působil jako redaktor hlavní redakce mezinárodního života Českého rozhlasu.

<b>Kultura, sport, tradice – závěry analýzy</b>	
<p><b><u>Silné stránky</u></b></p> <ul style="list-style-type: none"> <li>+ kvalitní, udržovaná a modernizovaná kulturní i sportovní infrastruktura</li> <li>+ několik aktivních zájmových spolků</li> <li>+ bohatý společenský život v obci – cekem široká nabídka kulturně-společenských akcí</li> <li>+ zájem občanů o kulturně společenské dění v obci</li> <li>+ knihovna v obci s donáškovou službu</li> <li>+ místní plátek (časopis)</li> <li>+ místní pamětihodnosti jsou dobře udržované, obec do jejich obnovy investuje</li> </ul>	<p><b><u>Slabé stránky</u></b></p> <ul style="list-style-type: none"> <li>- pamětihodnosti spíše lokálního významu</li> <li>- v obci nejsou žádné památkově chráněné objekty, přestože má dlouhou historickou tradici</li> </ul>

## 10 Cestovní ruch

Obec Tatce nepatří mezi významné turistické destinace České republiky a cestovní ruch není pro obec zdrojem příjmů.

Ale i tak si turisté do Tatců cestu najdou, protože Tatce leží přímo na cyklotrase.

Tatce jsou také zastávkou č. 7 významného regionálního projektu Tajuplná místa Podlipanska, který organizuje MAS Podlipansko, o.p.s. a místem, kudy prochází Poutní cesta Blaník-Říp.

Když již turisté do obce zavítají, jedná se výhradně o tzv. turistiku jednoho dne, protože v obci není ubytovací zařízení.

### Infrastruktura cestovního ruchu

Infrastruktura cestovního ruchu zahrnuje jednak infrastrukturu pro základní služby (tedy stravovací a ubytovací kapacity), a jednak infrastrukturu doplňkovou, tj. nejrůznější atraktivity, sportovní a kulturní zařízení pro upoutání zájmu a volnočasové vyžití turistů.

### Ubytování a stravování

Turisté potřebují na svých cestách především ubytovací kapacity. Aktuální statistické údaje týkající se počtu ubytovacích zařízení a lůžek je nutné sice brát pouze orientačně, neboť z důvodu ochrany individuálních dat či nesplnění přihlašovací povinnosti provozovateli těchto zařízení nejsou některá zařízení v registru hromadných ubytovacích zařízení zahrnuta, ale podle aktuálních statistických údajů v obci není v současnosti registrováno žádné hromadné ubytovací zařízení ani turistické tábořiště nebo kemp, případně chata nebo chalupa k turistickému pronájmu. Nejbližší ubytovací kapacity jsou až v Kolíně, Poděbradech, Nymburce, nebo Salské.

Stravovací kapacity v obci zajišťuje jedna restaurace, a to Hospůdka Na Novém Místě. V Hospůdce Na Novém Místě připravují menu (a je možné si jídlo vyzvednout přes výdejní okénko). Objekt je v majetku obce. Restaurace je v pronájmu a je provozována živnostníkem.

Dále je v obci obchod, který má otevřeno ve všední dny i o víkendu, kde si turisté mohou zakoupit občerstvení. Dále jsou při kulturních a sportovních akcích (jarmark, Tatecká fošna, posvícení atd.) otevřeny stánky s občerstvením.

### Atraktivity obce

V obci je několik atraktivit, které jsou podrobně popsány výše v kapitole Kultura – Pamětihodnosti.

V nejbližším okolí stojí za zmínku:

**Skramníky - Kostel Stětí sv. Jana Křtitele** byl spolu s areálem fary, ohradní zdí s bránou a márnici zapsán 3. 5. 1958 do Ústředního seznamu nemovitých kulturních památek ČR.

Stavebníkem dnešního kostela, poprvé písemně doloženého jako farní v roce 1356, byl nejspíše Sázevský klášter, jemuž vesnice náležela již v období raného středověku. Z tohoto důvodu lze předpokládat, že ve vsi existovala i starší svatyně, jejíž založení se dle místní tradice klade do roku 1056.

Zařízení i vybavení kostela je převážně barokní a pochází z 18. století. Mezi ním vyniká zejména barokní obraz Příbuzenstvo Páně ze 17. století.

Na hlavním oltáři je obraz Stětí sv. Jana Křtitele z roku 1917. V interiéru kostela jsou druhotně zazděny dva renesanční náhrobníky.



**Velké Chvalovice Tvrz** - první zmínka o vsi je z roku 1316, kdy zde měl zboží Diviš z Chvalovic. V letech 1401–09 patřil zdejší statek Markvartovi Pomněnovi z Chvalovic a v druhé polovině 15. až počátkem 16. století patřily Chvalovice Krabicům z Weitmile, z nichž Mikuláš Krabice z Weitmile prodal roku 1520 celé zboží Beneši Mírkovi ze Solopysk. Od něho ho koupil v roce 1526 Mikuláš Hlaváč z Vojenic, jehož potomkům patřily Velké Chvalovice až do počátku 17. století. V roce 1609 prodal Karel Hlaváč z Vojenic statek Anně Zárubové z Valdštejna, od níž ho v roce 1632 získal Berchtold z Uherčic a připojil ho trvale k radimskému panství. Jeho součástí byly až do zrušení patrimoniální správy v roce 1848.

**Velké Chvalovice - Kaple** ve stylu zlidovělé formy pozdního baroka z roku 1833. Opravena byla podle zaniklých záznamů v průčelí v roce 1933, 1973 a 1992, v roce 2013 byla provedena generální památková obnova stavby.

Zděná kaple na čtvercovém půdoryse se zaoblenými nárožími a výrazně tvarovaným štítem. Stěny jsou horizontálně členěny soklem, vertikálně pak u obou bočních stěn a zezadu plochými pilastry, jimiž jsou vymezena vpadlinová pole. Stěny vrcholí plošným fabionem, na který navazuje tvrdě pojatá plochá římsa (zjevně výsledek pozdějších úprav). Čelní stěna se otevírá portálem se stlačeným oválným záklenkem, který vyplňují dřevěné dvoukřídlé dveře s ozdobným kováním. Střecha je tvořena nízkým jehlancem, krytým taškami. V bocích je na ní nasazen konkávně projmutý štít s úzkým půlkruhově klenutým otvorem, ve kterém je zavěšen zvonek. Štít je ukončen segmentově vzdušnou římsou krytou prejzou a završenou křížkem.

Uvnitř je malý prostor sklenutý valenou klenbou s otvorem na střeše pro provaz k obsluze zvonku, od vstupu je oddělen dřevěnou vyřezávanou přepážkou. Na podlaze jsou položeny desky z pálené hlíny. Při východní stěně stojí nevhodně přemalovaný oltář klasicistních tvarů, oltářní obraz chybí a je nahrazen zarámovanou fotografií obrazu sv. Jana Nepomuckého.

**Kaple sv. Jana Nepomuckého** v Pečkách.

### **Kouřim – Stará radnice**

Stará radnice, jedna z ústředních dominant kouřimského náměstí, je původní radní budova ze 14. století, která byla až do roku 1850 střediskem městské samosprávy.

Někdejší gotická radnice byla přestavěna renesančně v 16. století a opakovaně v následujících staletích, kdy byla v letech 1670 a 1692 opakovaně těžce poškozena požáry. Provizorně opravená budova se teprve v roce 1782 dočkala pozdně barokní přestavby podle projektu pražského architekta Jana Josefa Wircha. V letech 1849–50 byla přistavěna celá zadní část a v letech 1958–60 byla adaptována pro potřeby muzea. V roce 1992 dostala budova novou střechu a fasádu a provedeny byly i další nezbytné opravy.

Radnice je jednopatrová budova s mělkým středovým dvojosým rizalitem v hlavním západním průčelí, členěná pilastry a okenními římsami. V rizalitu západního průčelí je umístěn barokní reliéfní městský znak. V jižním průčelí je druhotně osazen kamenný kvádr z původního žaláře s rytým nápisem „... seděl jsem tu pro kantora“ z roku 1653.



Ve starém křídle (západním) se dodnes zachovaly přízemní prostory s barokními lunetovými klenbami, sklepní žalář zvaný „Machna“ a do suterénního podlaží ústící spleť neprozkoumaných podzemních prostor, rozprostírající se pod celým historickým jádrem města.

V budově staré radnice sídlí Muzeum Kouřimska (založené v roce 1906), dnes pobočka Regionálního muzea v Kolíně. Stálá expozice zahrnuje výstavu Slovánská Kouřim a Kouřim a Kouřimsko ve středověku, uspořádané do současné moderní podoby v roce 2006. Sbírkový muzea jsou velmi hodnotné, skvěle uspořádané a každému poskytnou dokonalý

přehled o minulosti města.

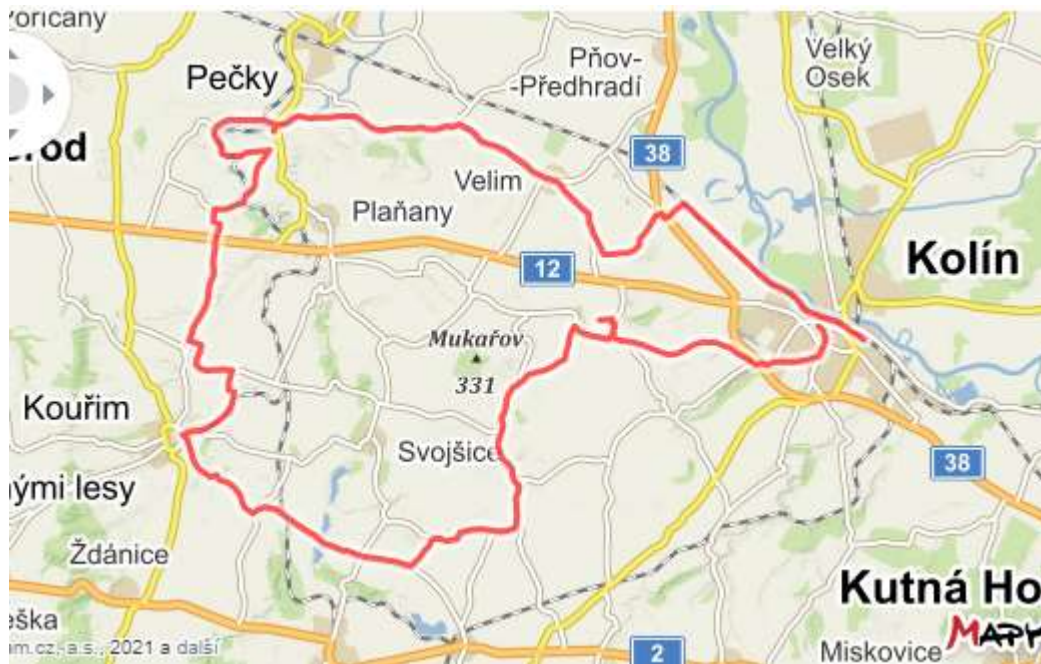
Ve vzdálenějším okolí jsou lákavé např. **hrad v Kouřimi, hrad Oldřiš** (oba dva patří k nejstarším hradům v Čechách) a **Tuchoraz**. **Dále zámek v Radimi (viz obr.)** a **samořejmě města Kolín, Nymburk a Poděbrady (viz obr.)**.



## 10.1 Cykloturistika, pěší turistika

Přímo obcí prochází cyklotrasa č.109. Zajímavý okruh nabízí např. okruh z Kolína do Kouřimy vedoucí právě po této stezce.

Obrázek 15 – Cyklostezka, okruh z Kolína do Kouřimy

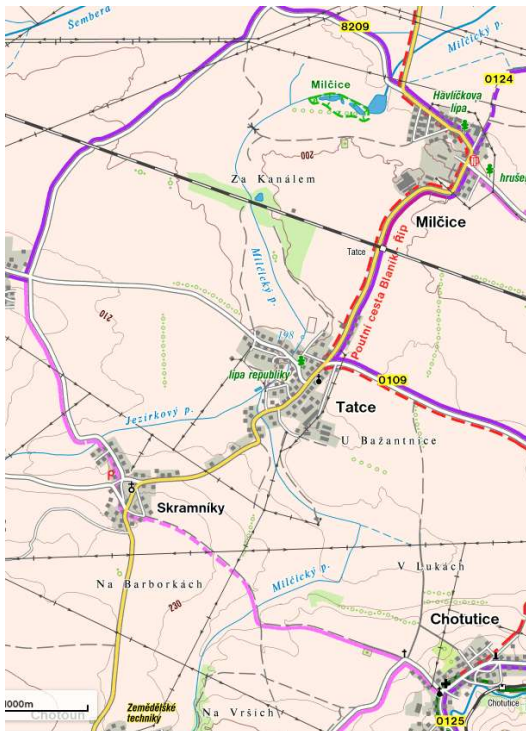


Zdroj: [www.mapy.cz](http://www.mapy.cz)

Přímo obcí Tatce prochází **Poutní cesta Blaník– Říp** jejímž mottem je „Poznej českou zemi a sám sebe“ obsahuje sedm etap a propojuje dva bájně a historicky důležité vrcholy.

Cesta byla slavnostně otevřena v neděli 13. října 2019 v prostorách bývalého refektáře Sázavského klášteřa. Trasa je rozdělena do sedmi etap a měří necelých 190 kilometrů. Putování začíná v obci Louňovice pod Blaníkem, pokračuje převážně po vyznačených turistických cestách a končí na hoře Říp pod rotundou svatého Jiří. Tatce leží ve 4. úseku této cesty

Obrázek 16 - Cyklostezky a pěší trasy v okolí obce Tatce



Možný potenciál rozvoje dalšího rozvoje sledujeme v :

- propojení cyklostezky na Skramníky
- obnově staré cesty do Skramníků pro pěší turistiku (obdobně, jako byla obnovena cesta do Milčic)
- vzniku cyklostezky směrem do Peček

Tatce jsou také jednou ze zastávek (č.7) naučné stezky **Tajuplná místa Podlipanska**. Nejde v pravém slova smyslu o naučnou stezku, ale o celkem dvacet očíslovaných informačních panelů, rozmístěných na pozoruhodných místech a v různých obcích Podlipanska. Jejich náplní jsou převážně tajemné historky a pověsti, které se váží k daným lokalitám, doplněné fotografiemi a dalšími zajímavostmi.

Vzhledem k tomu, že jsou jednotlivé zastávky vzdálené od sebe i několik kilometrů, jsou Tajuplná místa Podlipanska spíše určena motoristům, nebo cyklistům.

Obrázek 17 – Tatce jako zastavení č. 7 naučné stezky Tajuplná místa Podlipanska

# TAJUPLNÁ MÍSTA PODLIPANSKA

7

## TATCE

*Mordýjská krčma, Jezírko s pokladem, O zazděné jeptišce*



**Mordýjská krčma**

V dávné minulosti procházela vsí obchodní stezka vedoucí na Dráždany, a tak nebylo divu, že zde vznikla zájezdní krčma, aby měli pocestní kde svažit hrdlo. Jenže zakladatel hostince nebyl vzorek ctnosti a své hosty bezostyšně okrádal a některé dokonce i za temných nocí mordoval. Místo si proto získalo mezi kupci zlodějskou pověst i své jméno. Původce všeho zla jedné noci nečekaně zmizel a nechal krčmu napospas jiným hříšníkům. Lidé z okolí si vyprávěli, že si pro něj onu osudnou noc přišel sám ďábel přestrojený za krajánka a odnesl si ho s sebou do pekla.

A jako potvrzení této legendy se začal v okolí hostince objevovat ohnivý pes, který žalostně vyj vřdy ve výroční den, kdy kočmář zmizel. Prý to byla zakletá kučmařova duše, neboť mordýj za své činy ani v hrobě nenalezl klid. Později prý duch hostinského strašil při cestě do Peček, a tak zde byla za spásu jeho duše postavena kaplička. Zda ale strašit přestal, se už v pověstí nepraví.

Když se na konci 19. století prováděly v obci výkopky, narazili dělníci v okolí bývalé krčmy (dnes dům čp.1) na několik zakopaných mužských koster. Mordýjská legenda tak našla své skutečné jádro.



**Jezírko s pokladem**

Nedaleko Tatců se v mokřinách, kde se dnes nachází zásobník vody pro obec, kdysi rozkládala věšší vodní plocha, lidmi nazývaná prostě Jezírko. Podle místních legend mělo být bezděné. Prý v něm kdysi beze stopy zmizel celý kočár vezoucí jakési panstvo, později se v něm měl utopit sedlák i s koňmi a povozem, a v temné hlubině měly odpočívat duše nešťastných milenců, kteří tu našli dobrovolnou smrt, když rodiče jejich láске nepřáli.

O svatojanské noci tu ze země vystupuje zlatý poklad a jen ten, kdo je bez hříchu si může nabrat zláta, co unese.

Původ i stáří větrem ošlehané kapličky (obrázek 1), stojící osamocené vedle silnice vedoucí z Peček do Tatců, je neznámý. Lidské fantazii to ale nevadilo.

**O zazděné jeptišce**

Legenda vypráví, že je zde ukryto tělo jeptišky, která tu byla zazděna za třicetileté války švédskými vojáky, protože odmítla být jim po vůli. Podle jiné verze byla nebožka do bílého hraniolu zazděna proto, že odmítla prozradit místo, kde ukryté klášterní jmění. Ať tak či tak, dosud se nikdo nepokusil zjistit, zda je vyprávění skutečně pravdivé a osamělá boží muka dít odolávají rozmarům počasí.

10 - Kostel Sv. Trojice  
11 - Skála  
12 - Stará Koudka  
13 - Loubka Kámen

Www.informace.cz/aktivity/informace/ Podlipanska, nebo na www.podlipanska.cz




PARTNERI PROJEKTU:








## Zimní turistika a lyžování

V obci nejsou vhodné lyžařské terény ani pro sjezdové a ani pro běžecké lyžování.

## Koupání a vodní sporty

Koupaliště – i když je v obci požární nádrž, nejedná se o místo hojně využívané ke koupání (vyjma akce Tatecká fošna). Nejbližší koupaliště je v obci Radim. Další možností je např. koupaliště Jezero v Poděbradech a vodní svět Kolín.

## Hipoturistika a agroturistika

V ČR je oblíbená hipoturistika a agroturistika. Agroturistika a hipoturistika spolu mnohde velmi blízce souvisí a nabízí trávení volného času v typických venkovských podmínkách. Na některých místech jsou obě spojené i s dobrovolnou a neplacenou zemědělskou prací. Smyslem je poznání života zemědělců a venkova, blízký kontakt se zvířaty, zemědělskými plodinami a zlepšení vztahu k půdě a přírodě vůbec. Tento produkt je nabízen většinou na zemědělských farmách. Bohužel v obci Tatce a nejbližším okolí není tato aktivita nabízena. Nejbližší stáje a jezdecký sport (ve spojení s agroturistikou) je možné provozovat v Pečkách, kde je také nabízeno Ubytování v agroturistické ubytovně a ustájení koní.

## 10.2 Obecní informační a orientační systém

Ulice v obci jsou označené názvy. Ukazatele a označení veřejných cílů, které pomáhají při lepší orientaci turistů, v obci v podstatě chybí. Nyní je směrovka pouze k obecnímu úřadu.

Pro informování občanů o dění v obci slouží kromě webových stránek obce i dvě vývěsky (u obecního úřadu a u obchodu s potravinami). Po registraci na webových stránkách obce si občané mohou nechat zasílat informační e-maily. Dále mohou občané používat i mobilní aplikaci „V obraze“. Obec má svůj profil na facebooku a instagramu. V je obci bezdrátový rozhlas, který je součástí varovného informačního systému.

Veřejný internet je na obecním úřadu.

<b>Kultura, sport, tradice – závěry analýzy</b>	
<p><b><u>Silné stránky</u></b></p> <ul style="list-style-type: none"> <li>+ obcí prochází cyklotrasa, naučná stezka a poutní cesta Blaník-Říp</li> <li>+ terén vhodný pro cykloturistiku</li> <li>+ množství tradičních akcí v obci spíše však lokálního či regionálního významu</li> <li>+ přírodní potenciál a zemědělská krajina, která se obnovuje</li> </ul>	<p><b><u>Slabé stránky</u></b></p> <ul style="list-style-type: none"> <li>- v obci nejsou ubytovací služby</li> <li>- relativně nízká turistická atraktivita pamětihodností v obci</li> <li>- chybějící turistické značení v obci</li> </ul>



## 11 Východiska pro návrhovou část

Ze závěrů analytické části je patrné, že obec Tatce nabízí příznivé prostředí pro rodinný život a bydlení, a zároveň poloha obce umožňuje poměrně snadnou dostupnost významných center v okolí a Prahy.

Ke zkvalitnění života obyvatel přispívá také bohatá činnost spolků a pěkné prostředí v okolí obce. Těchto předpokladů by měla obec využít k přilákání nových mladých lidí s rodinami, kteří by dále přispívali k rozvoji obce.

Také v cestovním ruchu může být příznivý potenciál pro další rozvoj obce (kvalitní sportovní i kulturní zázemí, regionální tradice). Pro jeho lepší využití by bylo vhodné zkvalitnit doprovodnou infrastrukturu cestovního ruchu, podpořit vznik ubytovacích kapacit, vylepšit značení cílů v obci a zlepšit propagaci celého okolí.

### 11.1 SWOT analýza

SWOT analýza je dnes již standardní metodou regionálního rozvoje a byla zvolena jako nejvhodnější metoda k poznání kritických oblastí obce, které je nutno v plánovacím období 2021 – 2030 brát v úvahu a následně je řešit. Podstatou SWOT analýzy je odhalení a současně vzájemné porovnávání vnitřních silných a slabých stránek obce a příležitostí a hrozeb, které na obec působí zvenčí.

Smysl SWOT analýzy spočívá v akceptování silných stránek a odstraňování (nebo alespoň omezování) stránek slabých, čímž se zvyšuje pravděpodobnost budoucí realizace příhodných možností (příležitostí), a naopak se omezuje dopad takto pojmenovaných hrozeb.

Výsledky SWOT analýzy slouží jako základ pro další analyzování obce, vymezení problémových oblastí, zaměření rozvojového plánu obce a zpracování záměrů.

V rámci analytické části byly určeny silné a slabé stránky rozvoje obce a také jeho příležitosti a hrozby. Jejich souhrn je uveden v následující tabulce.

Silné stránky	Slabé stránky
<p>+ geografická poloha v příznivé dostupnosti od větších měst umožňuje obyvatelům dojíždět za prací a vybaveností více směry</p> <p>+ skvělá dopravní dostupnost daná lokací na železniční trati Praha – Kolín a poblíž dálnice D11</p> <p>+ bohatá historie obce</p> <p>+ aktivní zastupitelstvo obce</p> <p>+ existence spolků</p> <p>+ členství v DSO Pečecký region a MAS Podlipansko, z.s.</p> <p>+ pozitivní demografické trendy (rostoucí počet obyvatel, vyrovnaný přirozený přírůstek obyvatelstva, pozitivní saldo migrace, vysoký podíl skupiny ve věku 0-14 v populaci, stabilní podíl občanů ve věku 65+, pozitivní trend vývoje průměrného věku obyvatelstva, klesající trend vývoje indexu stáří)</p> <p>+ nízký podíl osob starších 15 let v exekuci</p> <p>+ stabilizovaná sociální situace v obci</p> <p>+ nepřítomnost sociálně vyloučených lokalit</p> <p>+ příznivý stavební vývoj v posledních letech - nárůst počtu dokončených domů (bytů)</p> <p>+ kvalitní bydlení - vysoký podíl rodinných domů</p> <p>+ stabilní běžné výdaje obce</p> <p>+ rostoucí daňové příjmy obce dané nárůstem počtu obyvatel</p> <p>+ dostatek rozvojových ploch pro podnikání i bydlení</p> <p>+ základní a mateřská škola v obci</p> <p>+ prodejna potravin v obci</p> <p>+ kulturní sál v obci (po rekonstrukci)</p> <p>+ víceúčelové sportovní hřiště (nové)</p> <p>+ dětské hřiště</p>	<ul style="list-style-type: none"> <li>▪ relativně nízký podíl obyvatelstva v produktivním věku</li> <li>▪ nižší podíl vysokoškolsky vzdělaného obyvatelstva</li> <li>▪ Vyšší rozvodovost</li> <li>▪ Relativně vysoké stáří bytového fondu</li> <li>▪ nízký podíl ekonomicky aktivních obyvatel</li> <li>▪ relativně vysoký podíl subjektů podnikajících v primárním a sekundárním sektoru</li> <li>▪ relativně nízký podíl subjektů podnikajících v terciálním sektoru</li> <li>▪ vyšší míra nezaměstnanosti</li> <li>▪ vysoký podíl a počet osob vyjíždějících za prací</li> <li>▪ málo využívaný bývalý zemědělský areál (BF) ve vlastnictví soukromého subjektu</li> <li>▪ dvě nevyužívané nemovitosti ve vlastnictví obce</li> <li>▪ <i>mírná zadluženost obce, která je daná investicemi do infrastruktury</i></li> <li>▪ chybí zdravotní péče v obci</li> <li>▪ nedostupnost dalších služeb v obci</li> <li>▪ v obci není pošta</li> <li>▪ chybějící tělocvična (vnitřní sportoviště)</li> <li>▪ horší vybavení technickou infrastrukturou – zejména chybějící vodovod a plynofikace</li> <li>▪ minimální využívání obnovitelných zdrojů energie</li> <li>▪ chybějící VO v ulici Ke Hřišti</li> <li>▪ chybějící chodníky podél hlavních komunikací mimo centrum obce</li> <li>▪ chybějící chodník a cyklostezka (smíšená stezka) směrem k železniční zastávce</li> <li>▪ špatný technický stav požární nádrže</li> <li>▪ minimální uplatnění OZE</li> <li>▪ chybějící plynofikace obce vedoucí ke horšení ovzduší v topné sezóně</li> </ul>

<ul style="list-style-type: none"> <li>+ koupaliště</li> <li>+ pohostinství</li> <li>+ AED v obci</li> <li>+ sbor dobrovolných hasičů v obci</li> <li>+ dobré zajištění požární bezpečnosti</li> <li>+ nízká míra kriminality</li> <li>+ nízké riziko povodní (obec není v záplavové oblasti) a sestavený povodňový plán</li> <li>+ výborná dopravní dostupnost včetně veřejné dopravy (vlak, autobus)</li> <li>+ funkční zásobování obce elektrickou energií</li> <li>+ zrekonstruované chodníky v podstatné části obci</li> <li>+ dobrá kvalita místních silnic</li> <li>+ VO – hotové podél všech ulic, chybí jen v ulici Ke Hřišti</li> <li>+ nová kanalizace a ČOV</li> <li>+ funkční zásobování obce elektřinou</li> <li>+ dobrá dostupnost komunikačních služeb (bezdrátový obecní rozhlas, internet, TV)</li> <li>+ kvalitní a významněji nezatížené životní prostředí</li> <li>+ funkční kanalizace a čištění odpadních vod</li> <li>+ velice dobře řešení odpadové hospodářství v obci</li> <li>+ velký rozsah obecní zeleně a systematická péče o ni</li> <li>+ kvalitní půda (černozem, černice)</li> <li>+ teplé podnebí</li> <li>+ znečištění ovzduší není rizikem</li> <li>+ v obci samotné nejsou významné zdroje znečištění ovzduší</li> <li>+ vysoká intenzifikace krajiny</li> <li>+ kvalitní půda pro zemědělství</li> <li>+ vysoký podíl orné půdy</li> </ul>	<ul style="list-style-type: none"> <li>▪ nízký koeficient ekologické stability půdy – zemědělsky obdělávaná krajina s maximálním narušením přírodních struktur</li> <li>▪ žádná významná ložiska nerostných surovin na území obce</li> <li>▪ nevyřešené využití bývalého zemědělského areálu (kravín)</li> <li>▪ pamětihodnosti spíše lokálního významu</li> <li>▪ v obci nejsou žádné památkově chráněné objekty</li> <li>▪ v obci nejsou ubytovací služby</li> <li>▪ relativně nízká turistická atraktivita pamětihodností v obci</li> <li>▪ chybějící turistické značení v obci</li> <li>▪ některé neaktualizované informace na webu obce</li> </ul>
--	---

<ul style="list-style-type: none"> <li>+ kvalitní, udržovaná a modernizovaná kulturní i sportovní infrastruktura</li> <li>+ několik aktivních zájmových spolků</li> <li>+ bohatý společenský život v obci – celem široká nabídka kulturně-společenských akcí</li> <li>+ zájem občanů o kulturně společenské dění v obci</li> <li>+ knihovna v obci s donáškovou službou</li> <li>+ místní plátek (časopis)</li> <li>+ místní pamětihodnosti jsou dobře udržované, obec do jejich obnovy investuje</li> <li>+ obcí prochází cyklotrasa, naučná stezka a poutní cesta Blaník-Říp</li> <li>+ terén vhodný pro cykloturistiku</li> <li>+ množství tradičních akcí v obci spíše však lokálního či regionálního významu</li> <li>+ přírodní potenciál a zemědělská krajina, která se pomalu obnovuje</li> </ul>	
Příležitosti	Hrozby
<ul style="list-style-type: none"> <li>✓ relativně nízký podíl subjektů podnikajících v terciálním sektoru – výrazný prostor pro jeho zvýšení</li> <li>✓ regenerace a rozvoj ploch zeleně v obci a jejím okolí</li> <li>✓ orientace na rozvoj cestovního ruchu a rozvoj nových druhů turistiky (agroturistika, in-line apod.);</li> <li>✓ odkup a využití bývalého zemědělského areálu v souladu s rozvojovými prioritami obce</li> <li>✓ budování doprovodné infrastruktury pro cestovní ruch (ubytovací zařízení)</li> <li>✓ plynofikace obce</li> <li>✓ výstavba vodovodu v obci</li> <li>✓ další podpora kulturně – společenského života v obci a rozvoje tradic</li> <li>✓ podpora mladé generace</li> <li>✓ rozvoj zdravého patriotismu</li> <li>✓ propojení s cyklostezkou na Skramníky a do Peček</li> </ul>	<ul style="list-style-type: none"> <li>✓ nová výstavba bez potřebného zajištění technické infrastruktury</li> <li>✓ nedostatek finančních prostředků pro výstavbu potřebné technické infrastruktury (vodovod, plynofikace)</li> <li>✓ nedostatek pracovních příležitostí v obci ohrožující ekonomickou stabilitu</li> <li>✓ poměrně vysoká intenzita dopravy v obci na průtahu silnice II. třídy</li> <li>✓ ukončení činnosti v pronajímaných objektech obce (restaurace, obchod.....)</li> <li>✓ změny právních předpisů</li> </ul>

- |  |  |
|--|--|
| <ul style="list-style-type: none"><li>✓ další podpora nárůstu počtu obyvatel</li><li>✓ naplňování koncepcí a programů rozvoje obce a aktivní využívání rozpočtových výhledů, pro rozhodování obce</li><li>✓ čerpání finanční podpory z různých dotačních titulů</li><li>✓ rozvoj partnerství soukromého, neziskového a veřejného sektoru</li><li>✓ podpora moderních technologií a inovací</li><li>✓ podpora výstavby OZE</li><li>✓ orientace podnikatelských subjektů na sektor služeb</li><li>✓ rozvoj pracovních příležitostí v obci, podpora podnikání</li></ul> |  |
|--|--|

Ze SWOT analýzy je patrné, do kterých oblastí se bude rozvoj obce Tatce orientovat, a které oblasti budou pečlivě monitorovány, vyhodnocovány a řešeny.

Na základě všech dílčích podkladů a vyhodnocení analytického souhrnu lze konstatovat:

- Rozvoj obce vykazuje pozitivní trend.
- Dominantní rozvojovou funkcí obce je občansko-obslužné zajištění služeb pro občany obce.
- Obec má nevyužitý rozvojový potenciál v oblasti podnikání, podpory pracovních příležitostí v místě a také občanské vybavenosti.
- Obec by měla dále aktivně posilovat svoji pozici jako přirozeného centra setkávání občanů.



Návrhová část



## B Návrhová část

V návrhové části je vyjádřena představa o rozvoji obce Tatce a je navržen způsob jejího dosažení formulací strategické vize, opatřeními a podporovanými aktivitami. Popsána je také podpora realizace programu, tedy způsob sledování realizace, vyhodnocování a aktualizace Strategie.

Návrh strategického plánu obsahuje 3 základní úrovně, tj. vizi, priority a strategické cíle (záměry).

### 1 Strategická vize

Předěl mezi analytickou částí a částí návrhovou je formulace rozvojové vize. Na základě podrobné analýzy můžeme určit zásadní rozvojové směry obce. Vize formuluje a předurčuje stav, kterého by mělo být v budoucnu dosaženo.

Strategická vize představuje dlouhodobý obraz o budoucnosti obce na dalších 10 - 20 let. Vize formuluje směřování rozvoje obce dle závěrů v analytické části Strategie, SWOT analýze a závěrů dotazníkového šetření, jenž proběhlo mezi občany obce v 02/2021. Tento Strategický plán má stanovený horizont na období 2021 – 2030. Jde o střednědobý plán a rozvojovou vizi s horizontem 10 let. Na tuto dobu jsou definovány a navrženy strategické cíle a opatření strategického plánu.

Rozvojová vize obce byla rozpracována do jednotlivých Klíčových oblastí (problémových okruhů), které jsou pro rozvoj obce stanoveny jako prioritní (prioritní osy rozvoje).

#### **Vize obce Tatce:**

**Tatce jsou soudržná a pospolitá obec s dobrými mezilidskými vztahy, kde se lidé cítí skutečně doma.**

**Obec je hrdá na svůj vesnický ráz se všemi pozitivy. Obec usiluje o to, aby se lidem v obci dobře žilo a měli obec rádi – byli zdravými patrioty.**

**Obec žije společenským životem a stará se o své občany.**

**Občané aktivně na životě obce participují.**

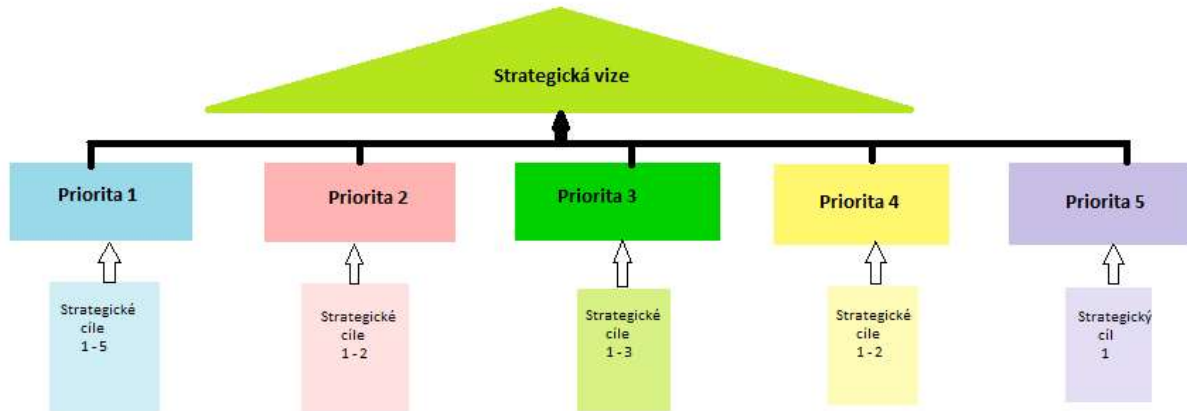
**Obec odpovědně a transparentně hospodaří. To jí umožňuje udržovat stávající infrastrukturu a realizovat rozvojové projekty.**

**Tatce jsou "místem, kde se lidé cítí doma, žijí v pospolitosti a o svůj domov společně a rádi pečují".**

Obec si je vědoma silných i slabých stránek plynoucích z analytické části tohoto plánu, svých možností, jakož i svých omezení. Většinu podmínek, na nichž závisí prosperita obce, sice určuje stát, kraj a samotná EU, ale obec Tatce stanovením priorit bude řešit zlepšení podmínek pro bydlení, dobré mezilidské vztahy a spokojený společenský život občanů v rámci svých (z tohoto globálního pohledu) skromných možností.

Vize je naplňována postupnou realizací klíčových oblastí (priorit) → priority jsou postupně naplňovány realizací strategických cílů (záměrů resp. opatření), jak zobrazuje následující schéma:

### UKÁZKA VAZEB MEZI ÚROVNĚMI NÁVRHOVÉ ČÁSTI PROGRAMU ROZVOJE OBCE



## 2 Klíčové oblasti a komplexní strategický cíl

Ve vazbě na provedenou analýzu, z ní plynoucí SWOT analýzu a anketu s průzkumem názorů obyvatel obce Tatce, která se konala v únoru 2021, bylo definováno celkem pět základních klíčových oblastí (prioritních os) – viz. tabulka níže.

Tyto klíčové oblasti budou v rámci SRP obce plnit roli základních prioritních os rozvoje, na něž budou navázána dílčí prováděcí opatření, resp. záměry.

Komplexní strategický cíl v návaznosti na vizi:	<b>Vytvoření obce s vysoce spokojenými občany, mezi kterými panují dobré vztahy. Obce se silným zázemím v oblasti sociální, kulturní, společenské a sportovní, posilující kombinaci moderního životního stylu s tradičním venkovským prostředím při zachování vyváženého územního rozvoje a udržitelných veřejných financí.</b>
Klíčové oblasti - Prioritní osy rozvoje:	P1 – Infrastruktura v obci – technická a dopravní P2 – Kultura, sport, tradice P3 – Veřejná prostranství, životní prostředí P4 – Občanská vybavenost – sociální služby P5 - Cestovní ruch – cykloturistika a pěší turistika
Termín splnění komplexního strategického cíle:	2030



## Prioritní osy rozvoje a strategické cíle

Obec Tatce se dlouhodobě zaměří na tyto priority a z nich plynoucí strategické cíle, realizované pomocí uvedených záměrů (opatření):

<b>Prioritní osa 1</b>	<b>Infrastruktura v obci – technická a dopravní</b>
Opatření 1.1	Výstavba vodovodu v obci
Opatření 1.2	Výstavba smíšené stezky pro pěší a cyklisty k železniční zastávce
Opatření 1.3	Řešení nedostatku parkovacích ploch v obci
Opatření 1.4	Výstavba chodníků podél hlavních komunikací mimo centrum obce
Opatření 1.5	Rekonstrukce silnic
Opatření 1.6	Plynofikace obce
Opatření 1.7	Nové veřejné osvětlení v ulici Ke Hřišti
<b>Prioritní osa 2</b>	<b>Kultura, sport, tradice</b>
Opatření 2.1	Kontinuální podpora spolků v obci, pořádání maximálního rozsahu společenských, sportovních a kulturních akcí v obci
Opatření 2.2	Rekonstrukce místní knihovny
Opatření 2.3	Rozvoj sportovišť (výstavba vnitřního sportoviště, hřiště na parkour, ovál na inline bruslení)
<b>Prioritní osa 3</b>	<b>Veřejná prostranství, životní prostředí</b>
Opatření 3.1	Řešení špatného technického stavu požární nádrže (koupaliště)
Opatření 3.2	Výsadba stromů a zeleně v obci
Opatření 3.3	Řešení využití nemovitosti č.p. 103 v centru obce
Opatření 3.4	Řešení využití areálu bývalé živočišné zemědělské výroby
Opatření 3.5	Revitalizace autobusové zastávky
<b>Prioritní osa 4</b>	<b>Občanská vybavenost - sociální služby</b>
Opatření 4.1	Vybudování bytů s pečovatelskou službou pro seniory
<b>Prioritní osa 5</b>	<b>Cestovní ruch – cykloturistika a pěší turistika</b>
Opatření 5.1	Obnova zaniklé polní cesty na Skramníky
Opatření 5.2	Rozvoj cyklostezek (směrem na Skramníky, Pečky)
Opatření 5.3	Obecní orientační systém

## 3 Realizační část priorit a strategických cílů

### 3.1 Priorita 1 – Infrastruktura v obci – technická a dopravní

Zodpovědný přístup k technické vybavenosti obce, k jejímu majetku a k rozvoji infrastruktury obce je naprostou prioritou. Obec bude usilovat o to modernizovat, rozvíjet, sanovat a obnovovat veškerý potřebný majetek obce a již vybudovanou infrastrukturu. K tomuto problému zaujímá trvale zodpovědný a udržitelný přístup tak, aby zabránila chátrání již vybudované obecní infrastruktury a

jejího majetku. Obec bude proto usilovat o získání dotací na modernizaci, rekonstrukci a rozvoj infrastruktury v maximální možné míře.

Hlavní prioritou obce Tatce v této oblasti je vybudování nového vodovodu. V roce 2021 by měla být dokončena projektová dokumentace. S realizací akce se i s ohledem na vysokou finanční náročnost akce počítá cca v letech 2023-2024.

Další prioritou v této oblasti je výstavba smíšené stezky pro pěší a cyklisty směrem k železniční zastávce, a to z důvodu naprosté nezbytnosti zajištění bezpečnosti pohybu pěších a cyklistů podél silnice II/334. Nutností je dořešení vlastnictví některých pozemků, jež je nyní hlavní překážkou realizace.

Obec trvale zlepšuje, rekonstruuje, modernizuje a doplňuje dopravní infrastrukturu – místní komunikace a chodníky.

Dle finančních možností obce a dotačních příležitostí chce obec realizovat: výstavbu chodníků mimo centrální části obce podél nejdůležitějších komunikací a rekonstrukci povrchu vozovky silnice v ulici Oblouková a Slepá. Další rozvojovou možností je dodělání VO v ulici Ke Hřišti.

Před výstavbou nových chodníků vedení obce Tatce považuje za důležité vyřešit nedostatek parkovacích ploch v obci – např. vybudováním parkoviště v lokalitě "U Hřiště".

Další rozvojovou prioritou v delším časovém výhledu s ohledem na finanční možnosti obce je vyřešení způsobu vytápění v obci – tj. přechodu z pevných paliv na jiný ekologicky čistší zdroj např. plyn, či alternativní zdroj energie.

<b>Priorita 1</b>	<b>Infrastruktura v obci - technická a dopravní</b>
<b>Opatření 1.1</b>	<b>Výstavba vodovodu v obci</b>
Strategický cíl:	Zajistit zásobování obce kvalitní vodou
Popis opatření	Vybudování vodovodu pro celou obec. Využití pramene vody nedaleko obce Tatce, z něhož čerpá vodu město Pečky, kde je i úpravna vody. Dále je upravená voda vedena přes Velké Chvalovice a Milčice vedena zpět k Tatcům, kde bude v blízkosti stávající ČOV postaven vodojem.
Potřeba:	vysoká
Realizátor:	Obec Tatce
Doba realizace:	2023-2024
Odhad nákladů:	50 mil Kč
<b>Opatření 1.2</b>	<b>Výstavba smíšené stezky pro pěší a cyklisty k železniční zastávce</b>
Strategický cíl:	Zajistit bezpečný pohyb zejména místních obyvatel k železniční zastávce podél rušné silnice II/334
Popis opatření	Vybudování stezky pro cyklisty a pěší. V současné době v úseku chybí jak chodník, tak stezka pro cyklisty. Železniční doprava je velice často využívána pro dopravu do škol, zaměstnání, či za službami občanské vybavenosti, jenž v obci schází.
Potřeba:	vysoká
Realizátor:	Obec Tatce
Doba realizace:	2022-2023
Odhad nákladů:	5 mil Kč
<b>Opatření 1.3</b>	<b>Řešení nedostatku parkovacích ploch v obci</b>
Strategický cíl:	Zajistit dostatečný počet parkovacích stání pro motorová vozidla v obci
Popis opatření	Výstavba hlídaného obecního parkoviště

Potřeba:	střední
Realizátor:	Obec Tatce
Doba realizace:	2026-2027
Odhad nákladů:	10 mil Kč
<b>Opatření 1.4</b>	<b>Výstavba chodníků podél hlavních komunikací v okrajových částech obce</b>
Strategický cíl:	<b>Zajistit bezpečný pohyb obyvatel podél silnic, a to i okrajových částech obce</b>
Popis opatření	Postupná výstavba chodníků podél ulic Hořanská, Na Stachově, Kouřimská
Potřeba:	Vysoká
Realizátor:	Obec Tatce
Doba realizace:	2021-2027
Odhad nákladů:	10 mil Kč
<b>Opatření 1.5</b>	<b>Rekonstrukce silnic</b>
Strategický cíl:	<b>Zajistit bezpečnou dopravu v obci</b>
Popis opatření	Rekonstrukce silnice Oblouková a Slepá
Potřeba:	Nízká
Realizátor:	Obec Tatce
Doba realizace:	Dle finančních možností obce a vhodných dotačních titulů (2027-2030)
Odhad nákladů:	2 mil Kč
<b>Opatření 1.6</b>	<b>Plynofikace obce – respektive vyřešení způsobu vytápění v obci</b>
Strategický cíl:	Vyřešení způsobu vytápění v obci, tj. přechodu z vytápění pevnými palivy na jiný zdroj tepelné energie (plyn, štěpka...).
Popis opatření	Výstavba tepelné soustavy v obci
Potřeba:	Střední
Realizátor:	Obec Tatce
Doba realizace:	2029-2030 (případně později, dle finančních možností obce)
Odhad nákladů:	110 mil Kč
<b>Opatření 1.7</b>	<b>Nové veřejné osvětlení v ulici Ke Hřišti</b>
Strategický cíl:	Zvýšení bezpečnosti pohybu místních obyvatel v obci
Popis opatření	Výstavba VO
Potřeba:	Střední
Realizátor:	Obec Tatce
Doba realizace:	2027-2030 dle finančních možností obce a vhodných dotačních zdrojů
Odhad nákladů:	1 mil Kč

### 3.2 Priorita 2 – Kultura, sport, tradice

Pro Tatce je podstatné vytvářet v obci zázemí pro to, co lidi baví, podporovat zdravý životní styl a volnočasové využití všech obyvatel a zejména, ale nejen, dětí a mládeže.

Kvalitní nabídka volnočasových aktivit a různých kulturně-společenských a sportovních akcí se příznivě projeví ve vztahu obyvatel k obci, zlepšení sounáležitosti, zdravého patriotismu a mezilidských vztahů, zvýšení radosti ze života a snížení stresu. Přispívá také k hladké integraci nově přistěhovaných obyvatel do obce.

Obec proto v intenzivní spolupráci s místními spolky a ZŠ a MŠ Tatce vyvíjí maximální úsilí v tom, aby občanům nabídla co nejvíce atraktivní volnočasové využití.

Obec vytváří a chce i nadále vytvářet co nejlepší podmínky pro rozvoj aktivit trávení volného času všech věkových skupin obyvatel obce a posilování pospolitosti místních občanů.

Jedním ze základních faktorů, který pozitivně přispívá k sounáležitosti obyvatel k obci, je právě činnost místních zájmových spolků. Předmětem této priority a jejích opatření je tak podpora činnosti těchto spolků, sdružení, klubů či organizací, společná koordinace jejich aktivit a příprava vhodných projektů pro rozvojové programy.

V popředí zájmu této priority je také zcela logicky infrastruktura pro sport a kulturu, její údržba a rozvoj. Obec se v rámci svých finančních možností zaměří i na další rozvoj sportovních zařízení a kulturně společenského zázemí, protože podporu kultury a sportu chápe jako významný prostředek občanské soudržnosti a součást kvalitního životního stylu obyvatelstva.

Obec Tatce již disponuje moderní a kvalitní infrastrukturou pro venkovní sport i kulturu, která přispívá ke kvalitnímu a zdravému trávení volného času, ale i tak chce kontinuálně dle svých finančních možností dále tuto infrastrukturu rozvíjet.

<b>Priorita 2</b>	<b>Kultura, sport, tradice</b>
Strategický cíl:	Zajištění trvale udržitelného volnočasového vyžití obyvatel obce, podpora sounáležitosti občanů, zdravých mezilidských vztahů a vztahů občanů k obci
<b>Opatření 2.1</b>	<b>Kontinuální podpora spolků v obci, pořádání maximálního rozsahu společenských, sportovních a kulturních akcí v obci</b>
Popis opatření	Obec bude podporovat činnosti všech stávajících spolků a školy. Bude realizovat i participovat na realizaci aktivit vedoucích k co nejlepšímu volnočasovému vyžití obyvatel v obci, bude pokračovat v realizaci či podpoře realizace stávajících již tradičních sportovních, společenských a kulturních akcí a bude podporovat nově iniciované aktivity spolků či školy a to nejen pro mládež, ale pro širokou veřejnost.
Potřeba:	vysoká
Realizátor:	Obec Tatce
Doba realizace:	2021-2030
Odhad nákladů:	250 000 Kč / rozpočtový rok
Zdroje financování:	Krajské dotační zdroje Obecní rozpočet
<b>Opatření 2.2</b>	<b>Rekonstrukce místní knihovny</b>
Strategický cíl:	Knihovna je místem pro menší vzdělávací akce a besedy
Popis opatření	Cílem projektu je, aby místnost knihovny byla dalším místem pro setkávání občanů a to např. při menších besedách, či školeních (např. hasičů). V knihovně bude rekonstruována podlaha, osvětlení bude vyměněno za ekologicky přívětivé LED, bude pořízeno plátно, a projektor. Umístěny zde budou i koše na tříděný odpad.
Potřeba:	vysoká
Realizátor:	Obec Tatce
Doba realizace:	2021
Odhad nákladů:	350 tis Kč.
<b>Opatření 2.3</b>	<b>Rozvoj dalších sportovišť</b>
Strategický cíl:	Zkvalitňovat stav občanské infrastruktury na území obce. Podpora volnočasového vyžití obyvatel prostřednictvím kvalitní a moderní infrastruktury pro sportovní aktivity.
Popis opatření	Výstavba sportovišť v obci – např. okruhu pro inline bruslení, parkourového sportoviště, vnitřního sportoviště atd..
Potřeba:	střední
Realizátor:	Obec Tatce
Doba realizace:	2024 - 2030

Odhad nákladů:	Vnitřní sportoviště – 10 mil Kč Okruh pro inline bruslení – 4 mil Kč Hřiště na parkour – 2 mil Kč
----------------	---

### 3.3 Priorita 3 - Veřejná prostranství, životní prostředí

Ochrana přírody a krajiny bývá spojována se zachováním přírodního rázu a vyváženosti jednotlivých krajinných prvků s ekonomickým vývojem a kulturním životem lidské společnosti. Zlepšení celkového vzhledu obce včetně veřejných prostranství a obecního majetku zvýší atraktivitu obce a oživí její centrum. Péče o celkový vzhled obce patří k důležitým faktorům ovlivňujícím image obce a její prezentaci navenek. Upravené veřejné prostory a obytné zázemí jsou predispozice vedoucí ke spokojenosti obyvatel s podmínkami bydlení a života v obci. Cílem uvedených opatření je zkvalitnit celkový vzhled obce Tatce se zaměřením na veřejná prostranství. Výsadbou zeleně na veřejných prostranstvích v obci se zvýší jejich atraktivnost a návštěvnost místními obyvateli, ale i návštěvníky. Záměrem obce je výsadba nové i údržba stávající obecní veřejné zeleně. Zanedbaná veřejná prostranství totiž vedou ke snižování atraktivity obce a k celkovému poklesu kvality životního prostoru pro obyvatele i návštěvníky.

Životní prostředí výrazným způsobem ovlivňuje způsob života všech obyvatel i návštěvníků území. Pro zachování kvalitního životního prostředí v okolí obce je nutná prevence a vytváření podmínek pro údržbu a zachování neporušeného vzhledu krajiny.

Z pohledu veřejných prostranství a životního prostředí je prioritou jednak kontinuální výsadba a péče o zeleň v obci (se kterou mj. pomáhají místní obyvatelé a SDH) a také řešení špatného technického stavu betonové požární nádrže.

Také je potřeba revitalizovat autobusovou točnu se zastávkou. Na potřebu řešit vzhled tohoto veřejného prostranství poukázalo zejména dotazníkové šetření mezi veřejností.

Dále je potřeba hledat využití a finanční zdroje na opuštěné nemovitosti ve vlastnictví obce, s cílem zajistit, aby nechátraly (jako např. nemovitost č.p. 103 a č.p. 53) a nemovitosti či objekty, jenž jsou sice mimo vlastnictví obce, ale nejsou řádně udržovány (jako např. areál bývalé živočišné výroby).

Priorita 3	Veřejná prostranství, životní prostředí
Strategický cíl:	Podpora zdravého a trvale udržitelného životního prostředí v obci a jejím okolí, podpora zadržování vody v krajině, zatraktivnění vzhledu obce pro obyvatele i návštěvníky/turisty
<b>Opatření 3.1</b>	<b>Řešení špatného technického stavu požární nádrže/koupaliště v obci</b>
Popis opatření	Variety řešení špatného technického stavu požární jsou v zásadě dvě: a) Rekonstrukce stávající betonové požární nádrže b) Nahrazení požární nádrže rybníkem – tj. řešení komplexní včetně řešení meadrů Milčického potoka
Potřeba:	střední
Realizátor:	Obec Tatce
Doba realizace:	2022-2027 dle možností získání dotačních prostředků
Odhad nákladů:	Varianta a) 4,5 mil. Kč Varianta b) 5 mil Kč
<b>Opatření 3.2</b>	<b>Výsadba stromů v obci</b>
Popis opatření:	Postupné vysazování stromů po celé obci, zejména v jejím centru, vč. kontinuální péče o ně.

	V současné době probíhá rekonstrukce železniční tratě (v rámci přípravy na napojení tratě na Polsko u Poříčan), při které došlo ke kácení zeleně v okolí tratě ve větším rozsahu. Obec si jako kompenzaci vyžádala stejný počet sazenic stromů (cca 120), které umístí dle svého uvážení a potřeb.
Potřeba:	střední
Realizátor:	Obec Tatce
Doba realizace:	2021 - 2022
Odhad nákladů:	Získání sazenic – 0 Péče o zeleň a kontinuální výsadba zeleně - v rámci každoročních provozních nákladů obce – 50 tis Kč
<b>Opatření 3.3</b>	<b>Řešení využití nemovitosti č.p. 103 v centru obce</b>
Popis opatření	Budova bývalé hasičárny v centru obce, která je ve vlastnictví obce je nyní nevyužívána. Díky své poloze v centru obce by po provedené rekonstrukci byla vhodná např. jako sídlo místního obecního úřadu, popř. muzeum s regionální tematikou.
Potřeba:	střední
Realizátor:	obec Tatce
Doba realizace:	2025-2030
Odhad nákladů:	5 mil Kč
<b>Opatření 3.4</b>	<b>Řešení využití areálu bývalé živočišné zemědělské výroby</b>
Popis opatření	Odkup areálu od současného vlastníka, kterým je zemědělská společnost Hořanská, a.s., jeho registrace do databáze brownfieldů a revitalizace. Odkup pozemků pod areálem od drobných vlastníků (FO)
Potřeba:	střední
Realizátor:	obec
Doba realizace:	2021-2030
Odhad nákladů:	Nyní nelze určit, nebylo zahájeno jednání s vlastníky
<b>Opatření 3.5</b>	<b>Revitalizace autobusové zastávky</b>
Popis opatření	Revitalizace autobusové točny s čekárnou
Potřeba:	střední
Realizátor:	obec
Doba realizace:	2024-2026
Odhad nákladů:	5 mil Kč

### 3.4 Priorita 4 – Občanská vybavenost – sociální služby

V obci Tatce není žádné zařízení sociálních služeb, které by umožnilo seniorům a ostatním potřebným občanům zůstat v obci, když jim již nestačí síly na péči o rodinný dům, a přesto ještě nepotřebují využívat sociální služby celodenního tj. pobytového charakteru.

Současně má obec k dispozici nyní nevyužívaný objekt č.p. 51, který by mohl být za tímto účelem zrekonstruován.

<b>Priorita 4 Občanská vybavenost – sociální služby</b>	
<b>Opatření 4.1</b>	<b>Vybudování zařízení sociálních služeb pro seniory</b>
Popis opatření:	Vybudovat v centru obce (místo č.p. 51, jenž je v majetku obce) zařízení sociálních služeb pro seniory a případně i jiné potřebné občany obce s cílem zajistit občanům, kteří svůj život prožili v obci možnost důstojného stáří.  V domě by bylo cca 5-6 bytů pro seniory a prostory pro společné setkávání občanů. Zařízeny by byly návštěvy lékaře, dovážka stravy a návštěvy poskytovatelů služeb osobní hygieny (kadeřnice, pedikúra atd).
Potřeba:	střední
Realizátor:	Obec Tatce
Doba realizace:	2026-2030
Odhad nákladů:	10 – 15 mil Kč

### 3.5 Cestovní ruch – cykloturistika, pěší turistika

Region, a tedy i obec Tatce klade s ohledem na rovinatý terén, pěknou krajinu a řadu drobných turistických cílů v krajině, důraz na rozvoj cykloturistiky a pěší turistiky.

<b>Priorita 5 Ostatní záměry</b>	
<b>Opatření 5.1</b>	<b>Obnova zaniklé polní cesty na Skramníky</b>
Strategický cíl:	Rozvoj pěší turistiky
Popis opatření	Obnova staré zaniklé polní cesty na Skramníky
Potřeba:	nízká
Realizátor:	obec Tatce
Doba realizace:	2025-2030
Odhad nákladů:	500 tis Kč
<b>Opatření 5.2</b>	<b>Rozvoj cyklostezek</b>
Strategický cíl:	Rozvoj cykloturistiky a ekologických forem dopravy
Popis opatření	Výstavba cyklostezky ve směru na Skramníky a cyklostezky do Peček
Potřeba:	nízká
Realizátor:	Obec Tatce
Doba realizace:	2027-2030
Odhad nákladů:	Odhady nákladů nejsou nyní známy.
<b>Opatření 5.3</b>	<b>Orientační systém v obci</b>
Strategický cíl:	Rozvoj turistiky, cestovního ruchu
Popis opatření	Osazení směrovek zjednodušujících orientaci v obci
Potřeba:	Střední
Realizátor:	Obec Tatce
Doba realizace:	2021-2022
Odhad nákladů:	10 tis. Kč

## 4 Harmonogram realizace opatření

<b>Opatření (záměry) obce Tatce 2021-2030</b>		<b>2021</b>	<b>2022</b>	<b>2023</b>	<b>2024</b>	<b>2025</b>	<b>2026</b>	<b>2027</b>	<b>2028</b>	<b>2029</b>	<b>2030</b>
Opatření 1.1	Výstavba vodovodu v obci										
Opatření 1.2	Výstavba smíšené stezky pro pěší a cyklisty k železniční zastávce										
Opatření 1.3	Řešení nedostatku parkovacích ploch v obci										
Opatření 1.4	Výstavba chodníků podél hlavních komunikací mimo centrum obce										
Opatření 1.5	Rekonstrukce silnic										
Opatření 1.6	Plynofikace obce										
Opatření 1.7	Nové veřejné osvětlení v ulici Ke Hřišti										
Opatření 2.1	Kontinuální podpora spolků v obci, pořádání maximálního rozsahu společenských, sportovních a kulturních akcí v obci										
Opatření 2.2	Rekonstrukce místní knihovny										
Opatření 2.3	Rozvoj sportovišť (výstavba vnitřního sportoviště, hřiště na parkour, ovál na inline bruslení)										
Opatření 3.1	Řešení špatného technického stavu požární nádrže (koupaliště)										
Opatření 3.2	Výsadba stromů a zeleně v obci										
Opatření 3.3	Řešení využití nemovitosti č.p. 103 v centru obce										
Opatření 3.4	Řešení využití areálu bývalé živočišné zemědělské výroby										
Opatření 3.5	Revitalizace autobusové zastávky										
Opatření 4.1	Vybudování bytů s pečovatelskou službou pro seniory										
Opatření 5.1	Obnova zaniklé polní cesty na Skramníky										
Opatření 5.2	Rozvoj cyklostezek (směrem Skramníky, Pečky)										
Opatření 5.3	Obecní orientační systém										



## 5 Vazba na strategické dokumenty (národní, regionální a místní)

Obec Tatce je členem **Dobrovolného svazku obcí Pečecko** a dále je obec i členem **Místní akční skupiny (MAS) Podlipansko, z.s.**, tj. obec leží v územní působnosti této MAS.

Strategie prověřila soulad s relevantními koncepčními dokumenty z národní, krajské i místní úrovně, pro důkaz návaznosti rozvojových aktivit obce Tatce s aktivitami širšího území.

Národní strategické dokumenty ČR				
Úroveň	Název strategie/koncepce	Dostupnost (na link)	Priorita/Strategický cíl/opatření	Záměr
Mezinárodní	Evropa 2020	<a href="https://www.databaze-strategie.cz/cz/eu/strategie/evropa-2020">https://www.databaze-strategie.cz/cz/eu/strategie/evropa-2020</a>	Priorita: "Evropa méně náročná na zdroje" - větší využití obnovitelných zdrojů energie, modernizace odvětví dopravy a podpora energetické účinnosti	Prioritní osa 1 Opatření 1.6, 1.7, 3.4
ČR - MMR	Strategie regionálního rozvoje ČR 2021+ (do r. 2027)	<a href="https://www.databaze-strategie.cz/cz/mmr/strategie/strategie-regionalniho-rozvoje-cr-2021?typ=struktura">https://www.databaze-strategie.cz/cz/mmr/strategie/strategie-regionalniho-rozvoje-cr-2021?typ=struktura</a>	<p><b>Priorita 3 - Hospodářsky stabilizovaná regionální centra představují snadno dostupná centra kultury, zaměstnanosti a obslužnosti příslušných funkčních regionů, jejich venkovské zázemí je na regionální centra dobře dopravně napojeno, disponuje dostatečnou sítí služeb a jsou v něm uplatňována inovativní řešení</b>  <i>SC 3.1; Opatření 25 – Revitalizovat brownfieldy</i>  <i>SC 3.1; Opatření 27 – Rozvíjet udržitelný cestovní ruch</i>  <i>SC 3.2; Opatření 29 – Zlepšovat stav komunikací a železnic</i>  <i>SC 3.3;</i>  <i>Opatření – 32 - Zajistit adekvátní dostupnost terénních sociálních služeb a zlepšit dostupnost občanské vybavenosti ve venkovském prostředí a vytvořit podmínky pro rozvoj komunitního života</i>  <i>Opatření 33 - Napomáhat rozvoji a využití kulturního potenciálu regionálních center a jejich venkovského zázemí</i></p> <p><b>Priorita 5 – Dobrá kvalita života v hospodářsky a sociálně ohrožených územích</b>  <i>SC 5.2; Opatření 43 – Zajistit dobrou dopravní obslužnost</i>  <i>SC 5.3; Opatření 45 – Rozvíjet komunitní život v obci</i>  <i>SC 5.4; Opatření 46 – Zajistit občanskou vybavenost</i></p>	<p>Prioritní osa 1 Opatření 1.2, 1.3, 1.4,</p> <p>Prioritní osa 2 Opatření 2.1, 2.2, 2.3</p> <p>Prioritní osa 3 Opatření 3.4</p> <p>Prioritní osa 4 Opatření 4.1</p> <p>Prioritní osa 5 Opatření 5.2.</p>

<p>ČR - MMR</p>	<p>Koncepce rozvoje venkova 2021-2027</p>	<p><a href="https://www.databaze-strategie.cz/cz/mmr/strategie/koncepce-rozvoje-venkova-2021-2027?typ=struktura">https://www.databaze-strategie.cz/cz/mmr/strategie/koncepce-rozvoje-venkova-2021-2027?typ=struktura</a></p>	<p><b>Priorita 1- LIDÉ: Stabilní populace venkovských oblastí charakteristická vysokým lidským a sociálním kapitálem zajišťující dynamický endogenní rozvoj venkova</b></p> <p>SC 1.2; KOMUNITNÍ ŽIVOT - INTENZIVNÍ KOMUNITNÍ ŽIVOT NA VENKOVĚ PŘÍSPÍVAJÍCÍ K RŮSTU SOCIÁLNÍHO KAPITÁLU AVYTVÁŘEJÍCÍ PODMÍNKY PRO VOLNOČASOVÉ VYŽITÍ OBYVATEL VENKOVA SC 1.3; INTEGRACE - PROSTOROVĚ A SOCIÁLNĚ INTEGROVANÉ VENKOVSKÉ OBLASTI BEZ PROSTOROVĚ A SOCIÁLNĚ VYLOUČENÝCH LOKALIT</p> <ul style="list-style-type: none"> <li>• <i>Zajištění kapacit, dostupnosti a kvality sociálních služeb pro seniory</i></li> <li>• <i>Deinstitutionalizace sociálních služeb</i></li> </ul> <p><b>Priorita 2 - SÍDLA: Dostatečná infrastruktura a vybavenost venkovských sídel zajišťující kvalitní život obyvatel a vytvářející možnosti pro hospodářský rozvoj venkova</b></p> <p>SC 2.1; DOPRAVA - SNADNÁ DOPRAVNÍ DOSTUPNOST VENKOVSKÝCH SÍDEL SPOČÍVAJÍCÍ V DOBRÉ DOPRAVNÍ OBSLUŽNOSTI OBYVATEL VENKOVA A VYTVÁŘEJÍCÍ PODMÍNKY PRO JEHO HOSPODÁŘSKÝ ROZVOJ</p> <ul style="list-style-type: none"> <li>• <i>Rekonstrukce liniové silniční a železniční infrastruktury a její rozvoj</i></li> <li>• <i>Rozvoj a údržba sítě bezpečných cyklostezek</i></li> </ul> <p>SC 2.2; TECHNICKÁ INFRASTRUKTURA - KVALITNÍ TECHNICKÁ INFRASTRUKTURA VENKOVSKÝCH SÍDEL UMOŽŇUJÍCÍ KVALITNÍ ŽIVOT OBYVATEL VENKOVA A VYTVÁŘEJÍCÍ PODMÍNKY PRO JEHO HOSPODÁŘSKÝ ROZVOJ</p> <ul style="list-style-type: none"> <li>• <i>Rekonstrukce veřejného osvětlení</i></li> <li>• <i>Rekonstrukce soustavy zásobování pitnou vodou</i></li> <li>• <i>Rekonstrukce soustavy dodávky plynu, tepla (CZT)</i></li> </ul> <p>SC 2.3: VEŘEJNÁ PROSTRANSTVÍ - ATRAKTIVNÍ VEŘEJNÁ PROSTRANSTVÍ TVOŘÍCÍ PROSTŘEDÍ PRO SPOLEČENSKÝ A KOMUNITNÍ ŽIVOTA ZOHLEDŇUJÍCÍ POTŘEBY RŮZNÝCH SKUPIN OBYVATEL</p> <p>SC 2.4 : OBČANSKÁ VYBAVENOST - DOSTATEČNÁ OBČANSKÁ VYBAVENOST VENKOVSKÝCH SÍDEL ZAJIŠŤUJÍCÍ KVALITNÍ ŽIVOT OBYVATEL VENKOVA Opatření:</p>	<p>V souladu jsou všechny záměry obce</p>
-----------------	---	--	---	---

			<ul style="list-style-type: none"> <li>• Zajištění kapacit a kvality sociálních služeb a sociální práce</li> <li>• Rozvoj občanské vybavenosti</li> <li>• Rozvoj volnočasové vybavenosti s důrazem na multifunkční a otevřený, komunitní charakter zařízení</li> <li>• Rozvoj sportovní vybavenosti</li> </ul> <p><b>Priorita 3 - ŽIVOTNÍ PROSTŘEDÍ: Zdravé, rekreačně atraktivní, biologicky rozmanité a klimaticky stabilní životní prostředí venkova</b></p> <p>SC 3.1;</p> <ul style="list-style-type: none"> <li>• Rekulivace brownfieldů</li> </ul> <p>SC 3.2;</p> <ul style="list-style-type: none"> <li>• Rozvoj soustav pro zadržování vody v krajině formou obnovy a posílení přirozených hydrologických funkcí krajiny</li> <li>• Podpora revitalizací vodních toků a niv, včetně pramenišť a mokřadů, a to jak ve volné krajině, tak i v intravilánu</li> </ul> <p>SC 3.3;</p> <ul style="list-style-type: none"> <li>• Rozvoj a údržba komplexních systémů sídelní zeleně</li> <li>• Podpora výsadby a údržby vhodné zeleně v krajině včetně ochrany proti škodám zvířím</li> </ul>	
ČR - MMR	Dohoda o partnerství pro programové období 2014-2020 (do r. 2023)	<a href="https://www.databaze-strategie.cz/cz/mmr/strategie/dohoda-o-partnerstvi-pro-programove-obdobi-2014-2020-rev-12-2016-klon-2?typ=struktura">https://www.databaze-strategie.cz/cz/mmr/strategie/dohoda-o-partnerstvi-pro-programove-obdobi-2014-2020-rev-12-2016-klon-2?typ=struktura</a>	<p><b>Priorita – Lepší dostupnost a nastavení sociálních služeb pro cílové skupiny</b></p> <ul style="list-style-type: none"> <li>• Zvýšená kapacita sociálních služeb komunitního typu k podpoře sociálního začleňování</li> <li>• Transformované a deinstitucionalizované služby v sociální oblasti.</li> </ul> <p><b>Priorita - Ochrana životního prostředí a krajiny, přizpůsobení se změně klimatu a řešení rizik</b></p> <ul style="list-style-type: none"> <li>• Zajištěná protipovodňová ochrana založená především na zvýšení retenční schopnosti krajiny a zpomalování přírodního odtoku vody, a to i v sektoru zemědělství a akvakultury jako hlavního faktoru vzniku povodní, dále pak realizovaná další protipovodňová opatření včetně technických</li> </ul>	<p>Prioritní osa 3 Opatření 3.1, 3.2</p> <p>Prioritní osa 4 Opatření 4.1</p>
ČR - Min. dopravy	Strategie BESIP 2021-2030	<a href="https://www.czrso.cz/nsbsp/2021-Strategie-BESIP-2021-2030.pdf">https://www.czrso.cz/nsbsp/2021-Strategie-BESIP-2021-2030.pdf</a>	<p><b>Strategický pilíř 4.1 - Účastníci provozu</b></p> <p><b>Strategický pilíř 4.2 - Infrastruktura</b></p>	<p>Prioritní osa 1 Opatření 1.2, 1.3, 1.5, 1.7</p> <p>Prioritní osa 5 Opatření 5.2</p>

ČR - Min. životního prostředí	Státní program ochrany přírody a krajiny ČR	<a href="https://www.databaze-strategie.cz/cz/mzp/strategie/statni-program-ochrany-prirody-a-krajiny-cr-2009-2020?typ=struktura">https://www.databaze-strategie.cz/cz/mzp/strategie/statni-program-ochrany-prirody-a-krajiny-cr-2009-2020?typ=struktura</a>	Priorita 1 – Krajina	Prioritní osa 3 Opatření: 3.1, 3.2, 3.4
<b>Strategické dokumenty STŘEDOČESKÝ KRAJ</b>				
Středočeský kraj	Aktualizace programu rozvoje územního obvodu Středočeského kraje na období 2018 – 2024 s výhledem do 2030	<a href="https://s-ic.cz/wp-content/uploads/2018/01/Program-rozvoje-kraje_podklady-pro-aktualizaci-strategie-v2.pdf">https://s-ic.cz/wp-content/uploads/2018/01/Program-rozvoje-kraje_podklady-pro-aktualizaci-strategie-v2.pdf</a>	<p><b>Prioritní oblast 1 - Ekonomický rozvoj, výzkum a vývoj</b> SC 1.2: Zlepšit podmínky pro podnikání a investice v periferních oblastech a tím zvýšit atraktivitu těchto území <b>Regenerace brownfieldů</b></p> <p><b>Prioritní oblast 2 – Cestovní ruch</b> SC 2.1: Zvýšit přínos cestovního ruchu pro hospodářství Středočeského kraje</p> <p><b>Prioritní oblast 4 - Doprava</b> SC 4.1: Zajistit kvalitní, bezpečnou a kapacitní páteřní dopravní infrastrukturu zajišťující průchodnost a obslužnost území SC 4.2: Zajistit a zkvalitnit dostupnost spádových center a jejich zázemí, zlepšit dopravní dostupnost periferních oblastí s maximálním využitím nových technologických trendů reagujících na společenskou poptávku</p> <p><b>Prioritní oblast 6 – Životní prostředí</b> SC 6.1: Zásadně snížit emise látek znečišťujících ovzduší, zejména látek s karcinogenním potenciálem nebo vlivem na degradaci půdy (Typové opatření: Výměna lokálních tepelných zdrojů na tuhá paliva) SC 6.2: Dosáhnout vysokého stupně čištění všech odpadních vod v regionu, zvýšit retenční schopnost krajiny a snížit znečištění v povodí vodárenských a ostatních nádrží SC 6.4: Optimálně využívat území s přihlédnutím k zakládání a podporování nových krajinnotvorných vodohospodářských opatření (Typové opatření:</p> <ul style="list-style-type: none"> <li>• <i>Obnova rybníků, výstavba mokřadů, poldrů, zastínění asfaltových a betonových ploch obcí, měst a průmyslových areálů</i></li> <li>• <i>Zelené obce a zelená města</i></li> </ul>	<p>Prioritní osa 1 Opatření: 1.1., 1.2, 1.3, 1.4, 1.6</p> <p>Prioritní osa 2 Opatření: 2.1</p> <p>Prioritní osa 3 Opatření: 3.1, 3.2, 3.4</p> <p>Prioritní osa: 4 Opatření: 4.1</p> <p>Prioritní osa 5: Opatření 5.2 (zejména)</p>

			<p><b>Prioritní oblast 8: Sociální služby</b> SC 8.2: Zajistit udržitelnou síť sociálních služeb, která bude pružně reagovat na demografické změny a překoná územní disparity mezi centrálními a periferními oblastmi Středočeského kraje</p> <p><b>Prioritní oblast 10 – Kultura</b> SC 10.2: Zajistit dlouhodobý kulturní rozvoj místních komunit</p>	
<b>Strategické dokumenty MAS Podlipansko o.p.s.</b>				
Místní	Strategie komunitně vedeného místního rozvoje MAS Podlipansko 2014-2020	<a href="https://podlipansko.cz/obecne-dokumenty">https://podlipansko.cz/obecne-dokumenty</a>	<p><b>Prioritní oblast Pracovat</b> P.2. – Rozvoj cestovního ruchu</p> <p><b>Prioritní oblast Bydlet</b> B.1. Obnova vodního režimu a dílčí opatření v oblasti nakládání s vodami; B.2 Kvalitní, bezpečná a ekol. doprava B.3. Obnova veřejných prostranství; B.6. Rozvoj sociálních služeb</p> <p><b>Prioritní oblast Žít</b> Z.1. Příjemná a funkční venkovská krajina; Z.2. Podpora výstavby a obnovy zařízení pro sport, kulturu a spolkovou činnost; Z.3.Podpora NNO a spolkového života Z.4.Živé památky a tradice</p>	V souladu jsou všechny záměry obce

## 6 Podpora realizace programu

Implementace představuje proces postupného uskutečňování návrhů strategického plánu, jehož prvotním cílem je především zajištění realizace daných identifikovaných opatření (záměrů).

Základním předpokladem pro realizaci strategického plánu je důsledné respektování zásad trvale udržitelného rozvoje města, v rámci kterého „budou naplněny potřeby stávajících generací, aniž by byly ohroženy možnosti generací budoucích uspokojit jejich vlastní potřeby“.

Implementační pravidla jsou nedílnou součástí Strategického plánu rozvoje obce. Pravidla určují systém kontroly plnění strategického dokumentu. Jejich správné nastavení a ukotvení procesu strategického řízení je pro úspěšné naplnění strategického plánu stěžejní.

Implementační pravidla se týkají:

- ▶ schvalování změn strategického plánu,
- ▶ tvorba a vyhodnocování akčních plánů,
- ▶ nastavení metodiky a vyhodnocování indikátorů.

Implementační část vychází z Metodiky přípravy veřejných strategií zpracované společností Ernst & Young ve spolupráci s Ministerstvem financí České republiky.

Implementační část v kapitolách níže (Podpora realizace programu) popisuje způsob, jakým bude strategický plán rozvoje obce realizován. Realizace strategického plánu představuje proces prolínající se celým obdobím, pro které bude schválen.

### 6.1 Způsob zajištění, řízení, organizace naplňování

Odpovědnost za zpracování Strategie rozvoje obce i má starosta obce jako koordinátor všech činností spojených s realizací a aktualizacemi Strategie. Koordinuje organizační kroky nezbytné pro rozjezd realizace Strategie a pro využívání Strategie k řízení rozvoje obce. Pracovní skupinou je zastupitelstvo obce Tatce, které se podílí také na stanovení konkrétního harmonogramu řízení a organizace ve vazbě na realizaci aktivit. Občané jsou do tvorby Strategie zapojeni možností vyjadřovat se k jejímu obsahu ve fázi tvorby, tedy před samotným schválením.

Dokument Strategie rozvoje obce Tatce 2021-2030 s jeho aktualizacemi bude přístupný na obecním úřadě v Tatcích a na webových stránkách obce <https://www.tatce.cz/>.

### 6.2 Identifikace finančních zdrojů pro realizaci programu

Strategie byla navržena s ohledem na identifikované potřeby obce Tatce s přihlédnutím k jejím předpokládaným rozpočtovým a majetkovým možnostem. S realizací všech definovaných prioritních os a navržených opatření (záměrů) uvedených výše budou spojeny značné náklady. Tyto náklady jsou vyčísleny mnohdy jen rámcově, kvalifikovaným odhadem, nebo je ještě s ohledem na nízký stupeň připravenosti záměru nebylo možno vyčíslit vůbec. Pro některá opatření (záměry) bude nejprve nutné nechat zpracovat projektové dokumentace a až teprve v nich bude přesně vyčíslena finanční náročnost navrhovaného opatření. Na základě vyčíslené finanční náročnosti bude pak přistupováno k postupné realizaci navrhovaných opatření (záměrů).

Obec bude, pokud možno, usilovat o získání dotačních prostředků, aby alespoň část nákladů na realizaci svých záměrů mohla dotačně pokrýt, protože předpokládá jejich značnou finanční náročnost. Některé záměry bude obec realizovat ze svého rozpočtu, a to podle jejich potřeby a finanční náročnosti. K realizaci záměrů bude obec přistupovat odpovědně s péčí řádného hospodáře, aby nedošlo k jejímu nekontrolovatelnému zadlužení. Níže je uveden výčet dotačních zdrojů, které bude možno k realizaci opatření (záměrů) využít. Jedná se kromě vlastních zdrojů subjektu, tedy rozpočtu obce, o následující zdroje:

- 1) Krajský rozpočet a vypisované grantové příležitosti
- 2) Státní rozpočet (potažmo rozpočet organizačních složek státu) a státních fondů (dotace z národních zdrojů) – jednotlivá ministerstva a jimi zřizované organizační složky
- 3) Strukturální fondy EU
- 4) Grantové a dotační příležitosti z dalších zdrojů (MAS apod.)
- 5) Soukromé kapitálové prostředky (bankovní úvěry, soukromý sektor - PPP projekty, sponzoring apod.)

V současné době dochází k ukončení programovacího období (2014 – 2020). Dotační výzvy strukturálních fondů EU pro nové programovací období (2021 – 2026) nejsou prozatím schváleny a není uveden ani harmonogram jejich vyhlášení.

## 6.3 Postup sledování a vyhodnocování realizace SRP – monitoring strategie

Realizace Strategie se bude sledovat na zasedáních zastupitelstva obce, kde budou diskutovány kroky k naplňování jednotlivých opatření (uskutečňování činností potřebných k naplňování strategických cílů).

Podklady pro vyhodnocení naplňování Strategie bude podávat starosta obce, případně další osoby/organizace, které za ně budou odpovídat.

Vyhodnocení naplňování Strategie bude provádět starosta obce Tatce 1x ročně na zastupitelstvu obce. Zastupitelstvo obce může stanovit plán činností pro její postupné naplňování, a to vždy na další rok, může určit i odpovědnost za dílčí kroky a termíny pro vyhodnocení

## 6.4 Způsob aktualizace Strategie

Postup reakce na změny situace a na plnění Strategie bude následující:

- ▶ Na základě ročního vyhodnocení realizace Strategie, pokud nastanou významné skutečnosti ohledně realizace (např. na základě kontroly plnění cílů lze vypustit/upravit/doplnit jednotlivé priority, cíle či opatření
- ▶ ve vazbě na formulování dalších realizačních kroků Strategie a rozpočet obce bude Strategie aktualizována



- ▶ aktualizace bude provádět starosta obce
- ▶ aktualizace bude provedena formou přímé úpravy Strategie s uvedením termínu aktualizace a vyznačením provedených změn
- ▶ podněty ke změně pro aktualizaci se budou průběžně zaznamenávat.

Změnu Strategie musí schválit zastupitelstvo obce.

## 7 Seznam obrázků

Obrázek 1 - Mapa katastrálního území obce Tatce .....	4
Obrázek 2 - Tatce na I. vojenském (josefovském) mapování v letech 1764-1768 (korekce z let 1780-1783).....	9
Obrázek 3 - Tatce roku 1841 podle tzv. císařských povinných otisků stabilního katastru .....	10
Obrázek 4 - Silnice II/334 s napojením na dálnici D11 - exit č.25 Sadská.....	40
Obrázek 5 - Umístění stanic hromadné dopravy.....	43
Obrázek 6 - Vodovod a kanalizace v Tatcích dle plánu rozvoje Středočeského kraje .....	44
Obrázek 7 - Středočeská tabule.....	47
Obrázek 8 - Zdroje znečištění ovzduší v okolí obce Tatce .....	49
Obrázek 9 – Mapa zdrojů znečištění ovzduší v okolí obce Tatce .....	49
Obrázek 10 - úhrn srážek v roce 2019 v procentech normálu 1981-2010 .....	50
Obrázek 11 - Klimatické regiony ČR.....	51
Obrázek 13 - Ložiska nerostných surovin v okolí obce Tatce .....	54
Obrázek 14 - Chráněná území v obci Tatce .....	56
Obrázek 15 - Letecký snímek obce (převaha orné půdy) .....	58
Obrázek 16 – Cyklostezka, okruh z Kolína do Kouřimy.....	71
Obrázek 17 - Cyklostezky a pěší trasy v okolí obce Tatce .....	72
Obrázek 18 – Tatce jako zastavení č. 7 naučné stezky Tajuplná místa Podlipanska .....	73

## 8 Seznam tabulek

Tabulka 1 - Základní údaje o obci Tatce .....	5
Tabulka 2 - Realizované projekty obce s dotační podporou za posledních 10 let .....	12
Tabulka 3 - Přirozená změna obyvatelstva a migrace v obci Tatce .....	15
Tabulka 4 - Průměrný věk obyvatel obce Tatce a vývoj počtu obyvatel podle pohlaví a věkových skupin .....	15
Tabulka 5 - Vývoj podílů věkových skupin v letech 2014-2019.....	15
Tabulka 6 - Struktura obyvatelstva dle nevyššího dosaženého vzdělání .....	17
Tabulka 7- Národnostní složení obyvatelstva Tatce (SLDB 2011) .....	19
Tabulka 8 - Obyvatelstvo obce Tatce dle náboženské víry (SLDB 2011) .....	19
Tabulka 9 - Hospodaření domácností v obci Tatce (SLDB 2011) .....	20
Tabulka 10 - Územní srovnání podílu osob v exekuci (2019) .....	21
Tabulka 11 - Stáří domovního fondu v obci Tatce (SLDB 2011) .....	23
Tabulka 12 - Byty dle právního důvodu užívání.....	24
Tabulka 13 - Přehled struktury ekonomických subjektů v obci Tatce (2019) .....	26
Tabulka 14 - Přehled právních forem podnikání v obci Tatce (2019).....	27
Tabulka 15 - Ekonomická aktivita obyvatel obce Tatce v porovnání s celorepublikovým a krajským průměrem (2019) .....	28
Tabulka 16 - Porovnání vývoje míry nezaměstnanosti v obci Tatce, Středočeském kraji a ČR.....	28
Tabulka 17 - Uchazeči o zaměstnání v evidenci ÚP a podíl nezaměstnaných osob .....	29
Tabulka 18 - Vývoj nezaměstnanosti v obci Tatce za posledních 6 let.....	29

---

Tabulka 19 - Vyjíždka do zaměstnání (SLDB 2011).....	30
Tabulka 20 - Ekonomická aktivita obyvatel obce Tatce (SLDB, 2011).....	30
Tabulka 21 - Výše příjmů a výdajů obce Tatce (v tis Kč).....	31
Tabulka 22 - Index kriminality a počet trestných činů .....	37
Tabulka 23- Poplachový plán obce Tatce .....	37
Tabulka 24 - Intenzita dopravy na silnici II/334 v úseku 1-4670,2016 .....	41
Tabulka 25 - Typické klimatické podmínky v oblasti T2 - Teplý region .....	48
Tabulka 26 - Znečišťující látky, které mají stanoven imisní limit.....	48
Tabulka 27 - Úhrny srážek v roce 2019 .....	50
Tabulka 28 - Koeficient ekologické stability KES (2019).....	53
Tabulka 29 - Druhy pozemků v obci Tatce (výměra, počet parce, procentní podíl) .....	57
Tabulka 30 - Zemědělská půda na území obce Tatce.....	62

## 9 Seznam grafů

Graf 1 - Vývoj počtu obyvatel obce Tatce v letech 1869-2011 .....	13
Graf 2 - Vývoj počtu obyvatel obce Tatce v letech 1991 - 2019.....	14
Graf 3 - Vývoj podílů základních věkových skupin v obci Tatce (2014-2019).....	16
Graf 4 - Vývoj indexu stáří v obci Tatce v letech 2014-2019 .....	17
Graf 5 - Podíl obyvatelstva dle nevyššího ukončeného vzdělání (SLDB 2011) .....	18
Graf 6 - Dokončené byty v obci Tatce od roku 2009 .....	24
Graf 7 - Vývoj míry nezaměstnanosti v obci Tatce, Středočeském kraji a ČR .....	29
Graf 8 - Typy půd v obci Tatce .....	52
Graf 9 - Složení zemědělské půdy v obci Tatce k 31.12.2019.....	57
Graf 10 - Grafické zobrazení podílů druhů pozemků z celkové výměry území obce Tatce.....	58
Graf 11 - Produkce odpadů v roce 2018 (srovnání mezi kraji) .....	59