



# STRATEGIE MĚSTYSE PLAŇANY



**Pořizovatel:** Městys Plaňany  
Tyršova 72  
281 04 Plaňany

**Zpracovatel:** AQE advisors, a.s.  
třída Kpt. Jaroše 1944/31,  
602 00 Brno

**Doba zpracování:** červenec 2020 - prosinec 2020

Strategie rozvoje městyse Plaňany byla zpracovávána v souladu s pokyny uvedenými na webové aplikaci Ministerstva pro místní rozvoj dostupné na [www.obcepro.cz](http://www.obcepro.cz).

#### **Schvalovací doložka**

Strategie rozvoje městyse Plaňany na období 2021 – 2031 byla aktualizována a schválena zastupitelstvem městyse dne 15. 2. 2022, usnesením č. 7 – XXIX/2022.

## Obsah

Úvod .....	4
A Analytická část .....	6
A.1 Území .....	6
A.2 Obyvatelstvo a ekonomická situace .....	8
A.3 Bydlení .....	13
A.4 Doprava a infrastruktura.....	14
A.5 Občanská vybavenost.....	16
A.6 Životní prostředí .....	19
A.7 Správa městyse .....	21
A.8 Dotazníkové šetření .....	22
A.9 Východiska pro návrhovou část.....	28
B Návrhová část .....	31
B.1 Vize .....	31
B.2 Priority a cíle.....	32
B.3 Opatření a rozvojové aktivity.....	32
B.4 Podpora realizace strategie rozvoje městyse .....	45
Seznam použitých zkratk .....	46
Seznam grafů, tabulek a obrázků .....	47

# Úvod

**Strategie rozvoje městyse Plaňany je aktivizačním nástrojem** řízení rozvoje - s ohledem na dispozice dané územním plánem formuluje představy o budoucnosti městyse a navrhuje způsoby, jak těchto představ dosáhnout. Strategie rozvoje městyse je zpracována na období 2021 – 2031.

**Strategie rozvoje městyse** se věnuje oblastem, ve kterých chceme něco změnit či nově vytvořit, podporuje efektivní využívání finančních prostředků městyse i jeho celkového potenciálu. Sladuje představy jednotlivých subjektů (zastupitelů, občanů, organizací působících v obci, podnikatelů apod.) o rozvoji městyse, respektuje aktuální potřeby, regionální i historické konsekvence a bere v úvahu místní limity rozvoje.

Strategie rozvoje městyse je prostředkem k maximálnímu využití potenciálu území prostřednictvím volných finančních prostředků městyse, ale také absorpcí dotační podpory ze strukturálních fondů, národních programů, krajských dotací, nadací a soutěží.

Strategie rozvoje městyse se skládá ze dvou částí, bez jejichž vzájemné provázanosti není možné dosáhnout požadovaných výsledků, tedy konkrétně:

- analytická část,
- návrhová a implementační část.

## Postup zpracování

Na základě výběrového řízení byla jako zpracovatel díla vybrána společnost AQE advisors, a.s., která má se strategickým plánováním ve veřejném sektoru více než dvacetiletou zkušenost. Cílem projektu je především dosáhnout širokého konsensu o rozvoji městyse.

V červenci 2020 byl vytvořen dotazník v písemné i v elektronické podobě. Ten byl distribuován mezi občany v průběhu srpna až září 2020, sběr byl ukončen v polovině září 2020. Obyvatelé mohli vyjádřit svůj názor na stávající stav v jednotlivých oblastech života v městyse a také podat návrhy na zkvalitnění a budoucí rozvoj městyse.

V říjnu 2020 byl dotazník vyhodnocen společně s veřejně dostupnými statistickými daty. Na tomto základě pak byla zpracována analytická část dokumentu, na kterou navázala návrhová a implementační část. Návrhová a implementační část popisuje cíle a budoucí rozvojové aktivity městyse.


Do přípravy Strategie rozvoje městyse Plaňany byly zapojeny subjekty tak, aby došlo prostřednictvím konsensu ke stanovení společných priorit všech aktérů. Při tvorbě strategie rozvoje městyse byla důležitá jednotlivá setkání se zapojenými subjekty tak i se zástupci mikroregionu.

Mezi zapojené subjekty patří:

- úřad městyse,
- vedení městyse,
- dodavatel řešení,
- občané a zástupci spolků v městyse,
- odborná veřejnost.

V průběhu zpracování Strategie rozvoje městyse došlo k realizaci kulatého stolu se zástupci spolků, zastupitelů a ke komunitnímu veřejnému projednání.

# ANALYTICKÁ ČÁST



## A Analytická část

Analytická část popisuje aktuální stav, vývoj a rozvojové možnosti klíčových oblastí života v městysi **Plaňany**. Základním charakterem analytické části je zmapovat stav aspektů života na daném území. Smyslem je vytvořit přehledný a podrobný koncept výstižně charakterizující oblasti života v městysi, které jsou pro následný vývoj v území klíčové. Při tvorbě analytické části je zapotřebí přistupovat ke sběru informací s rozmyslem a s nadhledem. Cílem není zahlcení daty a podání zcela vyčerpávajícího přehledu všech oblastí života v městysi, ale především jejich cílený výběr s ohledem na důležitost, která zohledňuje jejich provázanost a vzájemnou závislost. Tedy vytvořit vhodnou základnu pro následnou formulaci SWOT analýzy, vize a cílů.

### A.1 Území

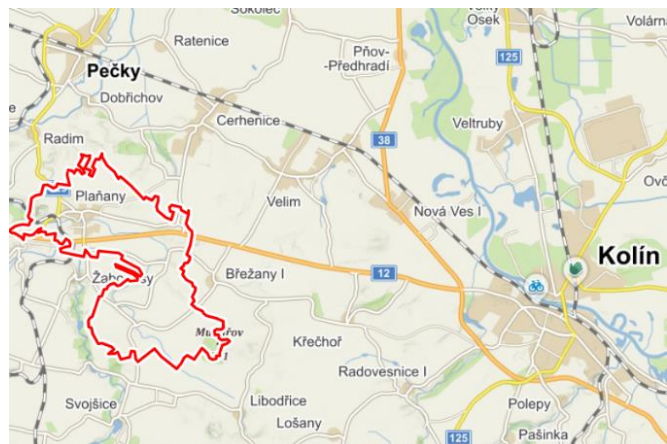
#### A.1.1 Základní informace

**Plaňany** jsou městys ležící v okrese Kolín ve Středočeském kraji. Leží přibližně 13 km západně od Kolína a necelých 40 km východně od hlavního města Prahy. Městys spadá pod obec s rozšířenou působností Kolín, pověřenou obcí je pak město Pečky. Městysem prochází silnice II/329 (Křinec–Poděbrady–Pečky–Plaňany), kolem městyse vede silnice I/12 Praha–Kolín. Rozloha městyse je 13,8 km<sup>2</sup>, nadmořská výška je průměrně 219 m. n. m.

Obrázek 1: Poloha městyse Plaňany



Zdroj: www.mapy.cz, wikipedia.cz



K Plaňanům patří obce **Blinka, Hradenín a Poboří**. Od názvu vesnice Blinka je odvozen také název potoka, který protéká všemi částmi městyse. Na východním okraji území se nachází dva kamenolomy. V městysi se nachází 3 kostely (resp. dva kostely a jedna bývalá synagoga). Znamé jsou také zbytky Mírkovské tvrze v Plaňanech a zachovalá vodní tvrz v Hradeníně. Městys disponuje veškerou důležitou občanskou vybaveností – je zde pošta, hřbitov, knihovna, zdravotní středisko, obchody, restaurace, dětské hřiště, mateřská i základní škola. Dopravní dostupnost je zajišťována skrze autobusovou (šest autobusových zastávek) a vlakovou dopravu.

Hlavní rozvojový potenciál území spočívá v poměrně snadné dostupnosti větších sídel a v kvalitním prostředí. Z demografického hlediska je stav obyvatelstva v posledních letech stabilní s mírným nárůstem v posledních letech (viz demografická situace).

Obrázek 2: Městys Plaňany (letecký pohled)



Plaňany



Hradenín



Blinka



Poboří

Tabulka 1: Souhrnné informace o městysi

Název	Plaňany
Obec s rozšířenou působností	Kolín
Pověřený obecní úřad	Pečky
Pracoviště finančního úřadu	Kolín
Katastrální pracoviště	Kolín
Matriční úřad	Plaňany

Zdroj: ČSÚ

### A.1.2 Historie městyse<sup>1</sup>

**Plaňany** – území při soutoku Kouřimky s Bečvárkou bylo souvisle osídleno od mladší doby kamenné. Kromě úrodné půdy s dostatečnými vodními zdroji působila na hustotu osídlení i výhodná poloha při staré obchodní stezce, spojující Prahu s východními Čechami a Moravou. O významu Plaňan svědčí to, že se objevují téměř na všech starých mapách. V historických pramenech se Plaňany, v té době jako Plaňasy, poprvé připomínají roce 1222 jako majetek Holce z Plaňas, kastelána olomouckého hradu. Ve 14. století a v první polovině 15. století se v Plaňanech vystřídala celá řada majitelů a v roce 1421 a 1424 byla osada vypleněna husitskými vojsky. Roku 1448 koupil Plaňany vyšehradský purkrabí Jan z Rabštejna, který patřil k odpůrcům Jiřího z Poděbrad, a tak vojska poděbradské jednoty táhnoucí roku 1448 na Prahu, nešetřila jeho majetek a Plaňany vyplenila. Před rokem 1604 bylo dosaženo povýšení Plaňan na městečko (některá literatura udává povýšení Plaňan na městys roku 1572) a získaly znak od císaře Maxmiliána II.; znakem Plaňan jsou dva stromy vyrůstající z trávnicku v patě štítu.

<sup>1</sup> Podkapitola o historii byla zpravována dle: <https://www.planany.eu/mestys/historie/>

V této době se také ustálil stávající název obce. Status městyse byl Plaňanům vrácen v roce 2006.

**Blinka** – obec je poprvé doložena v roce 1360, kdy se bratři Pavel a Václav z Jenštejna zavázali platit plaňanskému faráři daň ze svých dvorů v obci Blýn. Později se obec vzpomíná jako Plyna, Blina a nakonec Blinka. Blinka je zastávkou č. 12 regionálního projektu Tajuplná místa Podlipanska, který organizuje MAS Podlipansko, o.p.s.

**Hradenín** – trvale byl osídlen již v dávné minulosti, doklady o osídlení zdejší oblasti pocházejí již z 8. století před naším letopočtem. Zdejší tvrz byla založena pravděpodobně již ve 13. století. Ves je v písemnostech poprvé uvedena roku 1295, kdy zde působil Předota z Hradenína. Ten zřejmě nechal založit na vrcholku nad potokem tvrz, který ale zanikla (zřejmě roku 1308). Nová gotická tvrz byla postavena až koncem 14. století. Během staletí tvrz mnohokrát změnila svého majitele (dochovala se zpráva, že se tvrz roku 1437 snažil získat i císař Zikmund, avšak neúspěšně). Po skončení druhé světové války se roku 1950 stala tvrz majetkem zemědělského družstva, které ji nechalo chátrat. Roku 1955 dokonce byla věž vážně poškozena úderem blesku a vichřicí. V roce 1960 se Hradenín stal majetkem státu, který ovšem záchranné práce nezapočal. V polovině 70. let 20. století se zřítily mansardová střecha poškozené věže a byly poničeny i stropy druhého a třetího patra. Z původní tvrze se do současnosti dochovala mohutná hranolová třípatrová obytná věž. Dnes je chráněna jako kulturní památka ČR. Hradenín je zastávkou č. 11 regionálního projektu Tajuplná místa Podlipanska, který organizuje MAS Podlipansko, o.p.s.

**Poboří** – vesnice je v písemných pramenech poprvé doložena již v roce 1142 jako majetek velmože Miroslava z Cimburka, který ji zapsal do majetku cisterciáckého kláštera v Sedlci, jemuž patřila až do první čtvrtiny 15. století. Od té doby držely Poboří různé šlechtické rody až do roku 1515, kdy ji Albert Amcha z Borovnice prodal městu Kutná Hora. Majetkem Kutné Hory pak bylo Poboří až do zrušení poddanství v roce 1848.

---

## **A.2 Obyvatelstvo a ekonomická situace**

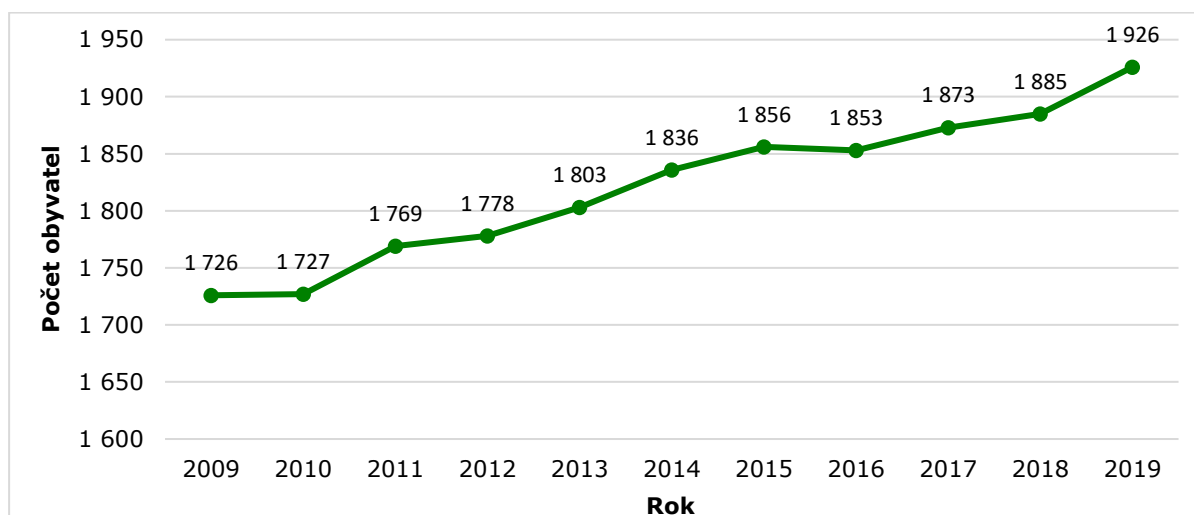
### **A.2.1 Demografická situace**

Následující kapitola přibližuje změny ve vývoji počtu obyvatel a věkové struktury městyse, které významně ovlivňují zdejší socioekonomické prostředí.

V roce 2019 měly Plaňany 1 926 obyvatel. Ve sledovaném období 2009 až 2019 vzrostl celkový počet obyvatel o 200 a kromě jednoho jediného roku (2016) rostl každým rokem. Nejvyšší meziroční nárůst obyvatel se zaznamenal mezi lety 2010–2011, konkrétně zde přibýlo 42 obyvatel. O jednoho obyvatele méně přibýlo v Plaňanech také mezi lety 2018–2019.



Graf 1: Vývoj v počtu obyvatel městyse mezi lety 2009 - 2019 (stav k 31. 12.)



Zdroj: ČSÚ

### Věková struktura obyvatel

Složení obyvatelstva podle věku patří k významným faktorům sociálně ekonomického vývoje. Ve sledovaném období (2009-2019) převažuje v městyse dětská složka obyvatel nad seniorskou, což je v meziobecním srovnání méně častý jev. **Aktuální hodnota indexu stáří dosahuje hodnoty 80,7**, tedy na 100 dětí do 15 let věku připadá 80,7 obyvatel ve věku 65 a více let. Městys má v územním srovnání index stáří jednoznačně nejnižší (ORP Kolín 122, okres Kolín 114,8, Středočeský kraj 103 a Česká republika 123,2). Problém stárnutí obyvatelstva provázející většinu měst a jiných územních celků se městyse Plaňany tedy netýká.

Věková struktura obyvatel městyse k 31. 12. 2019 představovala 20 % obyvatel v předproduktivním věku (0 až 14 let), 64 % obyvatel v produktivním věku (15 až 64 let) a 16 % obyvatel v poproduktivním věku (65 let a více). **Průměrný věk dosahuje 39,3 let.**

Tabulka 2: Počet obyvatel dle věkových skupin (31. 12. daného roku)

Rok	Počet obyvatel celkem	v tom ve věku (let)						Průměrný věk
		0-14	%	15-64	%	65 a více	%	
2009	1 726	306	18 %	1 212	70 %	208	12 %	38,2
2010	1 727	326	19 %	1 177	68 %	224	13 %	38,3
2011	1 769	342	19 %	1 195	68 %	232	13 %	38,2
2012	1 778	351	20 %	1 194	67 %	233	13 %	38,3
2013	1 803	359	20 %	1 206	67 %	238	13 %	38,4
2014	1 836	372	20 %	1 208	66 %	256	14 %	38,4
2015	1 856	376	20 %	1 217	66 %	263	14 %	38,7
2016	1 853	366	20 %	1 204	65 %	283	15 %	39,1
2017	1 873	367	20 %	1 215	65 %	291	16 %	39,3
2018	1 885	368	20 %	1 220	65 %	297	16 %	39,4
2019	1 926	384	20 %	1 233	64 %	309	16 %	39,3

Zdroj: ČSÚ

### Pohyb obyvatel

Vývoj počtu obyvatel území ovlivňují dva pohyby, přirozený přírůstek a stěhování (migrace). Ve sledovaném období 2009 až 2019 byl **přirozený přírůstek** téměř vždy **v kladných hodnotách**, tzn., rodilo se více dětí, než umíralo obyvatel (jedinou výjimkou byl rok 2012).

Druhou složkou celkového přírůstku obyvatelstva je **migrační přírůstek**. Ten se skládá z počtu přistěhovaných minus odstěhovaných obyvatel. Migrační přírůstek je ve sledovaných letech **kladný, s výjimkami v letech 2010 a 2016**.

Tabulka 3: Pohyb obyvatelstva v letech 2009 – 2019

Rok	Střední stav obyvatel	Živě narození	Zemřelí	Přistěhovalí	Vystěhovalí	Přírůstek (úbytek)		
						přirozený	stěhováním	celkový
2009		29	20	89	62	9	27	36
2010		33	17	53	68	16	-15	1
2011		20	12	58	44	8	14	22
2012		22	28	75	60	-6	15	9
2013		20	19	85	61	1	24	25
2014		24	17	80	54	7	26	33
2015		21	14	67	54	7	13	20
2016		20	16	59	66	4	-7	-3
2017		26	16	79	69	10	10	20
2018		25	23	71	61	2	10	12
2019		26	17	92	60	9	32	41

Zdroj: ČSÚ

## A.2.2 Ekonomická situace

Z hlediska trhu práce je důležité zmínit, že od roku 2014 se situace na trhu práce v Plaňanech mění a dochází ke snižování podílu nezaměstnaných osob. Na konci roku 2019 činí podíl nezaměstnaných osob 5,1 %, v roce 2014 činil 10,6 %. Na této příznivé situaci se projevil vliv dobré ekonomické situace v ČR. V roce 2019 bylo v Plaňanech celkem 65 uchazečů o zaměstnání, které měl úřad práce v evidenci. Oproti roku 2014, kdy těchto osob bylo 132, je to výrazný pokles.

V roce 2020 bude vývoj podílu nezaměstnaných osob v Plaňanech i v jiných samosprávných celcích ovlivněn ekonomickými dopady po přijatých opatřeních kvůli nemoci Covid-19. Očekává se, že nezaměstnanost bude růst.<sup>2</sup>

Tabulka 4: Vývoj podílu nezaměstnanosti a počtu uchazečů o zaměstnání (k 31. 12.)

Rok k 31. 12.	2014	2015	2016	2017	2018	2019
Uchazeči o zaměstnání v evidenci ÚP - celkem	132	105	102	61	56	65
Uchazeči o zaměstnání v evidenci ÚP - dosažitelní	128	101	96	60	51	62
Podíl nezaměstnaných osob (v %) - celkem	10,6	8,4	7,9	5,0	4,2	5,1

Zdroj: ČSÚ

## Ekonomické subjekty

Mezi ekonomické subjekty patří domácnosti, podniky (výrobní či prodejní subjekty), subjekty poskytující služby, stát (např. samospráva) a jiné. Mezi známější podnikatelské subjekty v městysi a v obcích patří: EUROVIA Kamenolomy, a.s., provozovna Plaňany, Plehaso k.s., autodoprava Bošina Jiří, KAPLAN spol. s.r.o., EKO BET Plaňany s.r.o., květinářství Fadrhencová Libuše, prodej autodílů Auto XXL s.r.o., KLIMA s.r.o., truhlářství Jaroslav Wurm. V městysi dále fungují tři obchody s potravinami (Mini market, Hruška, Potraviny Plaňany), restaurace, železářství či Česká pošta<sup>3</sup>. Co se týče ubytovacích zařízení, v Plaňanech se nenachází žádný objekt ubytovacího zařízení, nejbližší se nachází v Žabonosích, Břežanech, Cerhencích, Pečkách nebo Kouřimi.

<sup>2</sup> Zdroj: Ministerstvo práce a sociálních věcí.

<sup>3</sup> Zdroj: Svaz průmyslu a obchodu České republiky.

V městysi bylo v roce 2019 evidováno 196 podniků se zjištěnou aktivitou, z toho 85 % tvořily fyzické osoby (spolu se zemědělskými podnikateli), dle klasifikace CZ-NACE převládaly v území podniky v oblasti stavebnictví a velkoobchodu a maloobchodu; opravy a údržba motorových vozidel.

Tabulka 5: Podnikatelské subjekty podle právní formy (31. 12. 2019)

Subjekty	Registrované podniky	Podniky se zjištěnou aktivitou
<b>Celkem</b>	383	196
<b>Fyzické osoby</b>	328	166
Fyzické osoby podnikající dle živnostenského zákona	305	152
Fyzické osoby podnikající dle jiného než živnostenského zákona	10	4
Zemědělství podnikatelé	8	7
<b>Právní osoby</b>	55	30
Obchodní společnosti	32	24
Akciové společnosti	1	1
Družstva	.	.

Zdroj: ČSÚ

Poslední dostupná data ohledně rozdělení subjektů dle počtu zaměstnanců pochází z roku 2013. V městysi bylo 136 podniků bez zaměstnanců, 18 mikropodniků do 9 zaměstnanců, 7 malých podniků do 49 zaměstnanců a jeden střední podnik.

Tabulka 6: Podnikatelské subjekty podle počtu zaměstnanců

Subjekty	Počet subjektů
Počet subjektů bez zaměstnanců	136
Počet subjektů s 1-9 zaměstnanci - mikropodniky	18
Počet subjektů s 10-49 zaměstnanci - malé podniky	7
Počet subjektů s 50-249 zaměstnanci - střední podniky	1
Počet subjektů s >249 zaměstnanci - velké podniky	0

Zdroj: ČSÚ

### A.2.3 Kulturní a historické dědictví

Zajímavými objekty jsou **dvě tvrze**. V Plaňanech se jedná o zbylé části Mírkovské tvrze, které se staly částí barokní sýpky. Dále jde o tvrz Hradeníň. Barokní sýpce hrozila v roce 2016 demolice, nakonec však byla zachráněna Ministerstvem kultury, které ji na poslední chvíli prohlásilo za **kulturní památku**. Tvrz Hradeníň je jedna z nejcennějších památek svého druhu na území České republiky, dnes je však po tom, co v průběhu 20. století postupně chátrala, v havarijním stavu. Regionální muzeu v Kolíně, majitel této tvrze, postupně realizuje záměr obnovy objektu. K dnešnímu dni je opravena střecha na věži tvrze, střecha jedné bašty a je zcela revitalizován kamenný most.

V celém městysi se nachází řada **kostelů, kapliček či zvoníc**. Přímou v Plaňanech se nachází tři kostely, resp. dva kostely a jedna **synagoga**, později upravená na modlitebnu Církve československé husitské (postupně se opravuje). Dominantnější jsou však první dva zmíněné kostely – románský **kostel Zvěstování Panny Marie** z 12. století s gotickým závěrem přistavěným ve 14. stol. a pseudogotický **kostel Narození sv. Jana Křtitele** z let 1908–1913. Mezi kostely se nachází místní hřbitov. Vedle kostela Zvěstování Panny Marie se nachází polodřevěná renesanční zvonice z roku 1587.

V Hradeníň se nachází výklenková kaplička a pseudogotická zvonička, v Blnice se uprostřed vesnice nachází kaplička zasvěcená Panně Marii. V Poboří lze navštívit **barokní kapli sv. Gotharda**, která byla postavena místními sedláky v roce 1772, vesnice má také vlastní hřbitov. Ve všech místních částech se nachází jedna či více pomníků či soch, mezi

nejvýznamnější z nich patří **pískovcová socha sv. Jana Nepomuckého** či **Památníky obětem válek**.

Mezi další pamětihodnosti patří dvě **archeologické naleziště**. Na Plaňanských polích bylo odkryto celkem devět bohatých hrobů bylanské kultury – nálezy jsou vystaveny v muzeu v Kolíně či v Národním muzeu v Praze. V místech někdejšího cukrovaru byla pak v roce 1894 na jeho dvoře objevena velká, asi metr hluboká obětní jáma z doby germánské, na jejímž dně stály nádoby, poháry či zvířecí kosti, v okolí se pak podařilo najít také poklad asi pětadvaceti římských bronzových mincí.

Přibližně 10 kilometrů západně od Plaňan se nachází **Lipany** – dnes část obce Vitice, kde stojí mohyla Prokopa Holého, jež připomíná památku obětí bitvy u Lipan z roku 1434. Východním směrem, opět asi 10 kilometrů, se v obci Křečhoř nachází Památník **bitvy u Kolína**, jež byla nejvýznamnějším střetem sedmileté války.

Dále se na území nacházejí další památky **místního významu** a to např. Křížek v Plaňanech, loutkové divadlo, budova Sokolovny.

Obrázek 3: Kostel Zvěstování P. Marie se zvonicí a kostel Narození Jana Křtitele se hřbitovem



Zdroj: [www.wikipedia.cz](http://www.wikipedia.cz)



Obrázek 4: Tvrz Hradenín (vlevo) a Sýpka, bývalá tvrz Plaňany



Zdroj: [www.wikipedia.cz](http://www.wikipedia.cz), [webové stránky městyse](http://webové_stránky_městyse)



## A.3 Bydlení

Obytné území městyse je tvořeno především rodinnými domy. V městyse se nachází 16 bytových domů a pět objektů spadající do kategorie „ostatní“.

Městys Plaňany disponuje několika pozemky určených k výstavbě rodinných domů. Dle územního plánu jsou plochy vhodné zejména pro bydlení a plochy výroby a služeb. Rozvoj bydlení doplňuje stávající zástavbu o nové rozvojové lokality, které navazují na stávající infrastrukturu.

Od roku 2014 bylo v Plaňanech dokončeno **24 rodinných domů** (byť v rodinném domě je stavba pro bydlení, která svým stavebním uspořádáním odpovídá požadavkům na rodinné bydlení). Nejvíce bytů bylo dokončeno v roce 2019, konkrétně 7 bytů, resp. rodinných domů. V listopadu 2021 byl kolaudován nový bytový dům se šesti byty pro sociální bydlení.

Tabulka 7: Počet dokončených bytů v městyse

Rok	Byty celkem	v rodinných domech	v bytových domech
2014	3	3	-
2015	2	2	-
2016	3	3	-
2017	1	1	-
2018	3	3	-
2019	7	7	-
2020	5	4	-

Zdroj: ČSÚ

Dle Sčítání lidu, domů a bytů z roku 2011 bylo v Plaňanech **563 domů**, z toho 542 bylo domů rodinných, 16 domů bytových a 5 ostatních budov. Celkový počet bytů byl **765 bytů** (v některých domech se může nacházet více bytů, např. rodinné domy s vícero bytovými jednotkami). Z tohoto počtu bylo 663 bytů obydlených a 102 neobydlených, neobydlenost bytů tedy dosahovala přibližně 13 %. Nejčastěji slouží neobydlené byty k rekreaci (chaty, chalupy), konkrétně zde se jednalo o 50 % neobydlených bytů. V šesti případech byly byty neobydleny z důvodů přestavby domu, osmnáct bytů bylo k bydlení nezpůsobilých.

Tabulka 8: Domovní fond Plaňan (SLBD 2011)

Celkový počet domů	Rodinné domy	Bytové domy	Ostatní budovy
563	542	16	5

Zdroj: SLBD 2011, ČSÚ, domovní fond

Tabulka 9: Počet bytů v městyse a jejich obydlenost (SLDB 2011)

Celkový počet bytů	Počet obydlených bytů	Neobydlené byty			
		Počet neobydlených bytů	Slouží k rekreaci	Přestavba domu	Nezpůsobilé k bydlení
765	663	102	51	6	18

Zdroj: SLDB 2011, ČSÚ → vlastní výběr → SLDB 2011 → počet bytů – obydlenost domu

*Občané jsou dle výsledků z realizovaného šetření velmi spokojeni s bydlením v městyse, konkrétně bylo spokojeno 89 % respondentů.*

## A.4 Doprava a infrastruktura<sup>4</sup>

### A.4.1 Dopravní obslužnost

Městys Plaňany je zapojen do integrované dopravy Středočeského kraje. Integrovaná doprava Středočeského kraje má na starosti regionální železniční dopravu i autobusové linky pravidelné autobusové dopravy, Středočeské integrované dopravy i Pražské integrované dopravy.

**Autobusová doprava** – do městyse zajišťují linky č. 230422 v trase Kolín-Český Brod a linky č. 230450 v trase Polní Voděrady-Vrbčany. Provoz na těchto linkách zajišťuje Okresní autobusová doprava Kolín, s.r.o. Autobusové spoje zastavují na těchto zastávkách:

- Plaňany, náměstí,
- Plaňany, škola,
- Plaňany, žel. st.,
- Plaňany Poboří,
- Plaňany, Hradenín,
- Plaňany, Blinka.

**Železnice** – městysem prochází na jeho severovýchodním území železniční trať číslo 012 (Pečky-Bošice-Bečváry/Kouřim), která je dlouhá 28 km (včetně odbočky). Na této trati leží dvě zastávky vlaku také v Plaňanech, Plaňany - nádraží a Plaňany - zastávka. Na obou stanicích zastavují pouze osobní vlaky.

Obrázek 5: Autobusová zastávka Plaňany, nám. a vlaková zastávka Plaňany



Zdroj: mapy.cz, autor Jiří Pulda

*V dotazníkovém šetření občané uvedli, že nejčastěji jezdí do zaměstnání / do školy / k lékaři autem, to činí 82 % respondentů. Vlakovou dopravu využívá 22 % respondentů, autobusovou pak 21 %. S veřejnou dopravou v městyse je spokojeno pouhých 38 % všech respondentů.*

### A.4.2 Dopravní infrastruktura

Městysem, resp. jeho katastrálním územím, prochází **silnice I. třídy č. 12** spojující Prahu a Kolín. Je dlouhá 42 km a projede zde průměrně 9 832 resp. 8 332 vozidel za 24 hodin (výsledky sčítání na dálniční a silniční síti v ČR 2016). V 70 letech byla tato komunikace přeložena z centru obce (nynější Pražská ulice) mimo obec – současná poloha.

Mimoto prochází Plaňany i **silnice II. třídy č. 329** spojující **silnice I. třídy č. 12 s Hradeckou dálnicí D11** přes Pečky, a dále pod jiným číslem vede na Poděbrady, Nymburk a Mladou Boleslav. Dlouhá je 30,5 km a úsekem vedoucím přes městyse denně projede v průměru 3 315 aut (sčítání 2016).

Dále kromě silnice III/3297 (spojující náměstí v Plaňanech s městysem Cerhenice, obcí Sokoleč a městem Poděbrady), jsou pro městyse a obce dále důležité především místní, účelové a obslužné komunikace.

**V roce 2018** došlo k dokončení stavby „II/329 Plaňany – obchvat“. Důsledkem této stavby je snížení dopravního zatížení centra Plaňan. Omezil se průjezd těžkými nákladními vozidly. Do budoucna by mělo dojít ke změně sítě komunikací v obci a komunikace II/239 bude obcí

<sup>4</sup> Kapitola je zpracována dle územního plánu městyse a Plánu rozvoje vodovodů a kanalizací Pardubického kraje.

zrušena a částečně převedena na obchvat a částečně přečíslována na III/3297 a celá ulice Tyršova bude jen místní komunikací.

Městysem prochází modrá turistická stezka vedoucí z Vrbčan přes Plaňany dále jižně do Žabonos a pře Přebozy až k Bošicím. Dále územím městyse prochází dvě cyklotrasy - **cyklotrasa č. 0126** vedoucí z Kouřimi přes Plaňany až do Vrbové Lhoty a **cyklotrasa SOS** spojující Český Brod, Úvaly, Kouřim, Plaňany a končící v Křečhoři.

V blízkém okolí městyse se nachází další cyklistické a turistické trasy, včetně naučné stezky Cerhenice či poutní cesty Blaník-Říp.

*V rámci dotazníkového šetření v městysech byli občané tázáni, jaké investice by se měly dle jejich názoru přednostně financovat z obecního rozpočtu. Pro možnost „místní komunikace a chodníky“ hlasovalo 25 % všech respondentů.*

### **A.4.3 Doprava v klidu**

Protože se jedná převážně o zástavbu rodinných domků, je odstavování vozidel zajištěno na soukromých pozemcích. Parkování je pro návštěvy možné převážně na soukromých pozemcích, několika parkovacích plochách (pouze místní část Plaňany), případně na místních komunikacích za splnění podmínek příslušného zákona.

V městysech, resp. v místní části Plaňany, je vybudováno několik ploch pro parkování. Zmínit lze parkovací plochy na náměstí, u tvrze, u fotbalového hřiště či u knihovny.

*V rámci dotazníkového šetření v městysech byli občané tázáni, jaké investice by se měly dle jejich názoru přednostně financovat z obecního rozpočtu. Možnost „Parkovací stání“ byla označena 22% dotazovaných, občané by tedy uvítali rozvoj v této oblasti.*

### **A.4.4 Technická infrastruktura**

**Vodovod** – Plaňany jsou zásobeny ze skupinového vodovodu, jehož stav je dle územního plánu vyhovující a rozvojové plochy vymezené územním plánem lze zásobovat napojením na vodovodní systém. Vodovodní síť je z většiny v majetku Vodohospodářského sdružení Kolín, DSO, vodovodní řady pak provozuje Energie AG Kolín a.s.

U obcí Blinky, Poboří a Hradenín tvoří problém se zásobováním pitnou vodou. Zcela zde chybí vodovodní řady. Aktuálně probíhá projektová příprava na zpracování generelu zásobování pitnou vodou.

**Kanalizace a čistírna odpadních vod** – kanalizační síť s čističkou odpadních vod provozuje na základě smlouvy firma Energie AG Kolín a.s.

V Plaňanech je převážně jednotná gravitační kanalizace s odváděním splaškových vod na čistírnu odpadních vod (ČOV). Kapacita ČOV je dostatečná, lze ji upravit na větší kapacitu.

Obce Blinky, Poboří a Hradenín jsou vybaveny pouze velmi starou dešťovou kanalizací, místy poškozenou či úplně chybějící. Likvidace odpadních vod je řešena svozem na ČOV Plaňany nebo realizací domovních čističek odpadních vod z dotačního programu (malý zájem ze strany obyvatel).

Pro řešení tohoto problému schválilo v roce 2019 zastupitelstvo městyse Plán financování a realizace obnovy kanalizace pro městyse Plaňany na období 2018–2028.

**Plynofikace** – V Plaňanech je zásobování STL plynovodem, zbylé obce nejsou plynofikovány.

**Zásobování elektrickou energií** – do Plaňan přichází venkovní vedení 22 kV, z něhož jsou napojeny TS využívané pro zásobování. Pro rozvojová území je navrženo posílení trafostanic stávajících. Plocha těžby využívá vlastní trafostanici.

**Veřejný rozhlas** – v městysi je zaveden digitální bezdrátový místní informační systém (napojený na systém IZS), jehož současný stav je uspokojivý.

**Veřejné osvětlení** – v městysi je zcela funkční veřejné osvětlení. Byla dokončena jeho postupná výměna a rekonstrukce a ve 4/5 obce je osvětlení realizováno LED technologiemi. V obcích je stav veřejného osvětlení na hraně funkčnosti a zcela v nesouladu s požadavky moderního systému realizace veřejných osvětlení.

*V rámci dotazníkového šetření v městysi byli občané tázáni, jaké investice by se měly dle jejich názoru přednostně financovat z obecního rozpočtu. Možnost „Technická infrastruktura“ byla označena 8% dotazovaných.*

#### **A.4.5 Odpadové hospodářství**

Kromě hnízd na tříděný odpad, které se nachází ve všech místních částech a jejichž počet je dostačující (v případě potřeby doplňován), se nachází na ulici Tylova také sběrný dvůr. Ten nabízí svoz velkoobjemového odpadu, odběr starého elektrozařízení. Svoz velkoobjemového odpadu probíhá v obcích vždy první sobotní dopoledne v měsíci. Provozní doba dvoru je tři dny v týdnu (středa a sobota velkoobjemový odpad, čtvrtek a sobota odběr starého elektrozařízení).

*V rámci dotazníkového šetření v městysi byli občané tázáni, jaké investice by se měly dle jejich názoru přednostně financovat z obecního rozpočtu. Možnost „Zkvalitnění odpadového hospodářství“ byla označena 17% dotazovaných.*

### **A.5 Občanská vybavenost**

#### **A.5.1 Školství a vzdělávání**

Na území městysu se nachází vzdělávací zařízení předškolního a základního stupně – **Mateřská škola Plaňany a Základní škola Plaňany**. Mateřská škola disponuje třemi třídami s celkovou kapacitou 75 dětí. Dvě třídy se nachází přímo v budově mateřské školy na Tylově ulici, třetí třída je v budově základní školy.

Základní škola nabízí vzdělání prvního i druhého stupně. Její kapacita je až 395 žáků, kteří jsou v současné době rozděleni do 18 kmenových tříd. Ve škole funguje také školní družina, ve které bylo ve školním roce 2019/2020 přihlášeno 133 žáků rozdělených do pěti oddělení. Dále funguje také školní klub, díky kterému mohou žáci navštěvovat nejrozličnější kroužky (hra na kytaru, mažoretky, rybářský kroužek apod.) a školní jídelna.



*S oblastí školství v městysi je spokojeno 54 % respondentů, do školních zařízení by přednostně investovalo 14 % respondentů.*

#### **A.5.2 Sociální a zdravotní péče**

Přímo na území Plaňan je zajišťována základní zdravotní péče – v místním **zdravotním středisku** sídlí ordinace praktického lékaře pro dospělé, praktického lékaře pro děti a dorost, ženský lékař a také ordinace stomatologa. Nejbližší oblastní nemocnice se nachází v Kolíně.

Do roku 2019, přesněji do června 2019 fungovala v městysi také pečovatelská služba. Ukončení jejího poskytování bylo z důvodu neschopnosti nadále pokrývat potřeby klienta přímé sociální péče v souladu se zákonnými požadavky. Následně zajištění sociálních služeb převzala Pečovatelská služba města Pečky.



V městysi se nachází **dům s chráněným bydlením**, který nabízí bydlení seniorům. Jedná se o 24 bytů, jejichž celková kapacita dosahuje 48 bytů. V současné době (rok 2020) probíhá v Plaňanech výstavba 24 bytů pro zajištění bydlení seniorům – soukromý investor. Městys v roce 2021 dokončil výstavbu 6 bytů pro sociální bydlení.

*S oblastí zdravotní a sociální péče v městysi je spokojeno 57 % respondentů, 8 % respondentů by primárně investovalo do rozvoje sociálních služeb pro seniory.*

### A.5.3 Sportovní a kulturní vyžití, volný čas

Městys nabízí několik míst vhodných pro sportování, kulturu i strávení volného času. Základní škola vlastní **tělocvičnu**, kterou si lze pronajmout, v areálu školy je také vybudováno **multifunkční hřiště**, jehož povrch byl v roce 2016 rekonstruován a které slouží k provozování aktivního odpočinku pro širokou veřejnost všech věkových skupin, zejména k míčovým hrám (tenis, volejbal, kopaná, nohejbal či košíková). Kousek od tohoto hřiště se nachází také tenisový kurt v soukromém vlastnictví. Na východním okraji Plaňan se nachází **fotbalové hřiště**, které je základnou pro místní fotbalový klub TJ Sokol Plaňany. Další velká travnatá plocha pro sport je za tímto fotbalovým hřištěm a je připravena pro případnou realizaci sportovních zařízení. V městysi fungují také tři dětská hřiště a v obci Poboří jedno.

Obrázek 6: Multifunkční hřiště v areálu ZŠ



V městysi byla vybudována v roce 1993 **skautovna**, která je zázemím 19. střediska Junáka Plaňany. Kromě toho však slouží i veřejnosti, a to z toho důvodu, že jinými funkčními prostory pro pořádání kulturních či společenských akcí městys nedisponuje (kulturní dům či společenský sál). Situaci považují občané dle výsledků dotazníkového šetření za nedostatek v rozvoji městyse. Skauti mají dále k dispozici chatu ze 40. let minulého století za nádražím a společně s městysem vlastní rekreační objekt ve Stříbrné Skalici pro konání letních táborů a rekreace.

V městysi je pro potřeby občanů zřízena dále **knihovna**, která v současnosti sídlí v budově zdravotního střediska a má svoji tradici již od roku 1900. Nabízí více než 10 tisíc knižních titulů různých literárních žánrů, možnost využití bezplatného připojení na internet a pořádají se zde také čtenářské dílny pro děti z místních škol. Veřejnosti je otevřena třikrát do týdne (pondělí 13:00–17:00, čtvrtek 9:00–11:00 a pátek 17:00–19:00).

Zapsané spolky aktivně působící v městysi:

- SH ČMS – Sbor dobrovolných hasičů Plaňany,
- Tělovýchovná Jednota Sokol Plaňany, z.s.,
- Tělocvičná Jednota Sokol Plaňany,
- Junák – Český Skaut, středisko Plaňany, z.s.,
- Český rybářský svaz, z.s. – MO Plaňany,
- Myslivecký spolek Plaňany, z.s.,
- Mažoretky Victory, z.s.,
- Dance studio Anet Plaňany.

Církev a náboženské společnosti:

- Náboženská obec Církev československé husitské Plaňany,
- Římsko-katolická církev – farnost Plaňany.

Městys Plaňany uvedené spolky a církve finanční podporuje v rámci Programu na podporu plaňanských zájmových organizací a církví a to každoročně rozděljuje mezi ně částku 200 000 až 300 000 Kč.

Městys se podílí i na organizaci další kulturní a společenské činnosti, např.:

- Noc kostelů,
- PlaňanyFest,
- Hemžení,
- Podlipanské hudební slavnosti,
- Hasičské čarodějnice,
- Mikulášská nadílka pro děti,
- Zlatá,
- Plesy.

Městys sám pořádá zájezdy do divadel, jednodenní poznávací zájezdy do zahraničí, Den seniorů besedy, přednášky atd.

*Dle výsledků z realizovaného šetření jsou respondenti se sportovním i kulturním životem nepříliš spokojeni. S oblastí kultury a společenského života vyjádřilo svoji spokojenost pouze 37 % respondentů, v oblasti sportovního vyžití se pak jednalo dokonce o pouhých 23 % spokojených respondentů. V rámci dotazníkového šetření v městysi byli občané také tázáni, jaké investice by se měly dle jejich názoru přednostně financovat z obecního rozpočtu. Možnosti „kulturní zařízení“ a „sportoviště“ byly respondenty označeny nejvíce (46 %, resp. 33 %), do podpory spolků a akcí by přednostně pak investovalo 18 % respondentů.*

#### A.5.4 Bezpečnost

Dle mapy kriminality je index kriminality<sup>5</sup> v obvodním oddělení Pečky 109 (rok 2019), což je v celorepublikovém **srovnání nižší hodnota**. V roce 2019 bylo v celém obvodním oddělení spácháno 177 zjištěných trestných činů, z toho bylo objasněno 96, což odpovídá přibližně 54 % objasnění. Zajištění veřejného pořádku a ochrany majetku obyvatel provádí v rámci výkonu své služby Policie ČR. Ochrana životů, zdraví a majetku občanů před požáry, živelnými pohromami a jinými mimořádnými událostmi je zajištěna **jednotkou sboru dobrovolných hasičů**.

Údaje	Obvodní oddělení Pečky
Zjištěno trestných činů	177
Objasněno trestných činů	96
% objasnění trestných činů	<b>54</b>
Index kriminality	<b>109</b>

Zdroj: [www.mapakriminality.cz](http://www.mapakriminality.cz)

Obecně lze konstatovat, že městys **nepatří k obcím s příliš velkým bezpečnostním rizikem**. Situace koresponduje s celkově nízkou úrovní kriminality v městysi a okolí, nicméně procento objasnění trestných činů nedosahuje vysokých čísel.

*Dle výsledků realizovaného dotazníkového šetření jsou občané spokojeni s bezpečnostní situací v městysi (75 % spokojených respondentů).*

<sup>5</sup> Index kriminality přepočítává počet trestných činů na deset tisíc obyvatel daného celku.

## A.6 Životní prostředí

Problematika životního prostředí představuje komplexní fenomén, kdy vnímání kvality životního prostředí je zde ovlivněno zejména intenzitou dopravy na silnicích I. a II. třídy. Oblast kolem městyse a přilehlých obcí je poměrně hustě zastavená s vyšší mírou urbanizace.

Městys Plaňany se podle BPEJ nachází v teplém, mírně suchém klimatickém regionu. Průměrná roční teplota se pohybuje mezi 8-9 °C. Průměrný úhrn srážek činí 500-600 mm.

**Půdní fond** - v celém území je evidováno téměř 1 182 ha zemědělské půdy, jejíž rozloha se v posledních letech příliš nemění a 203 ha nezemědělské půdy. Většina zemědělské **půdy** na území městyse patří mezi bonitně nejcenější půdy, které je možno odejmout ze zemědělského půdního fondu pouze výjimečně, a to převážně pro záměry související s obnovou ekologické stability krajiny, případně pro liniové stavby zásadního významu.<sup>6</sup> Z půdních typů jednoznačně převažuje černozemě (89 %).

Tabulka 10: Druhy pozemků (ha)

	31. 12. 2018	31. 12. 2019
<b>Celková výměra</b>	1 384,60	1 384,60
<b>Zemědělská půda</b>	1 182,37	1 181,79
Orná půda	1 134,21	1 132,56
Chmelnice	-	-
Vinice	-	-
Zahrada	24,36	25,43
Ovocný sad	9,78	9,78
Trvalý travní porost	14,01	14,01
<b>Nezemědělská půda</b>	202,23	202,81
Lesní pozemek	30,80	30,80
Vodní plocha	14,35	14,56
Zastavěná plocha a nádvoří	32,12	32,26
Ostatní plocha	124,94	125,19

Zdroj: ČSÚ

Syntetickým ukazatelem hodnotícím z hlediska využití půdy kvalitu území je koeficient ekologické stability, tj. poměr ploch ekologicky stabilních (lesních ploch, TTP, vodních ploch a sadů) k plochám ekologicky nestabilním (orná půda a zastavěné plochy). V případě Plaňan je **KES roven 0,1**, což znamená, že jde o území nadprůměrně využívané, se zřetelným narušením přírodních struktur, základní ekologické funkce musí být soustavně nahrazovány technickými zásahy.

**Vodní toky** – městysem a obcemi v jeho správním území protéká vodní tok Blinka, který tvoří důležitou krajinnou osu celému území. Na západě území se vlévá do řeky Výrovky. V úseku soutoku je pro Výrovku vyhlášeno záplavové území Q<sub>100</sub>, která v Plaňanech zasahuje pouze několik jednotek budov. Na potoku Blinka se nachází také několik vodních děl, v Plaňanech je pak několik dalších menších vodních ploch, většina z nich se nachází se na západním okraji městyse.

**Veřejná zeleň** – i když je městys poměrně hustě osídlen, nachází se zde několik zelených ploch, osazovány jsou stromy a keře. V roce 2016 proběhla revitalizace zeleně v Plaňanech a Poboří, na kterou byla městyso přidělena dotace ze Státního fondu životního prostředí.

**Ovzduší** – kvalita ovzduší v městyso je poměrně dobrá, na druhé straně je důležité zmínit rušnou silnic I/12, která je zdrojem hluku i smogu ve svém okolí, a také existenci lomů v blízkosti obydleného území. Nespornou výhodou je, že centrum městyse Plaňany

<sup>6</sup> <https://bpej.vumop.cz>

již nezatěžuje nákladní doprava díky vybudovanému obchvatu. Deponie drceného kameniva nad kamenolomem není pro místní ovzduší přínosem (zejména z důvodu prašnosti).

Z ročenky Českého hydrometeorologického ústavu z roku 2018 vyplývá, že území městyse spadá do oblasti, kde dosahují průměrné roční koncentrace  $PM_{2,5}$  hodnot okolo  $17-25 \mu\text{g}\cdot\text{m}^{-3}$ , tedy blízko imisního limitu ( $25 \mu\text{g}\cdot\text{m}^{-3}$ ), průměrné roční koncentrace  $PM_{10}$  pak hodnot mezi  $20-28 \mu\text{g}\cdot\text{m}^{-3}$ , tedy mezi 50–70 % imisního limitu ( $40 \mu\text{g}\cdot\text{m}^{-3}$ ).

*Dle výsledků z realizovaného šetření je spokojeno se životním prostředím v městyse 76 % respondentů, 27 % z nich by přednostně investovalo do rozvoje veřejné zeleně, 14 % potom do opatření reagující na klimatické změny. Obecně je s péčí městyse o své prostředí spokojeno 64 % respondentů.*

## A.7 Správa městyse

### A.7.1 Úřad městyse

Městys Plaňany je územně samosprávným celkem s právní subjektivitou, městys je spravován zastupitelstvem, které je devítičlenné. Starosta i místostarosta městyse jsou pro své funkce uvolněni. Základním urbanistickým dokumentem pro řešení územního rozvoje městyse je **Územní plán Plaňany**. Městys navenek vystupuje jako právnická osoba. V právních vztazích vystupuje pod svým jménem a nese zodpovědnost z těchto vztahů vyplývajících.

Městys Plaňany zřizuje tyto organizace:

- Základní škola Plaňany,
- Mateřská škola Plaňany,
- Obecní knihovna,
- Jednotka sboru dobrovolných hasičů Plaňany.

V městysi jsou zastupitelstvem zřízeny (dle zákona) dva výbory a to finanční a kontrolní výbor. Zastupitelstvo dále zřídilo v tomto volebním období, poprvé od roku 1989, osadní výbor Poboří, osadní výbor Blinky, osadní výbor Hradenín. V městysi je zřízena také povodňová komise.

Starosta: Mgr. Martin S. Charvát

Místostarostka: Mgr. Leona Sixtová

#### Úřední hodiny:

Pondělí 7:00 - 11:00, 12:00 - 17:00

Středa 7:00 - 11:00, 12:00 - 17:00

Čtvrtek 7:00 - 11:00, 12:00 - 16:00

### A.7.2 Hospodaření městyse

Základním plánem pro hospodaření městyse je jeho rozpočet, který je každoročně schvalován zastupitelstvem městyse a který odráží základní priority rozvoje městyse.

Tabulka 11: Hospodaření městyse

Hospodaření/rok	2016	2017	2018	2019	2020
Daňové příjmy	24 784 630,94 <sup>7</sup>	27 805 436,39	31 341 255,82	34 074 101,45	32 248 900,08
Nedaňové příjmy	568 100,81	790 771,66	1 126 484,28	779 278,12	909 517,06
Kapitálové příjmy	253 727,00	191 390,00	351 699,00	35 142,00	6 380,00
Neinvestiční přijaté transfery	2 951 675,80	2 101 880,90	1 977 652,20	3 211 249,20	5 796 199,73
Investiční přijaté transfery	9 652 473,27	3 172 788,00	4 486 596,00	2 839 359,05	11 802 923,48
<b>Celkem příjmy</b>	<b>38 210 607,82</b>	<b>34 062 266,95</b>	<b>39 283 687,30</b>	<b>40 939 129,82</b>	<b>50 763 920,35</b>
Běžné výdaje	16 912 322,25	18 750 390,31	22 138 249,66	23 322 672,36	22 592 947,37
Kapitálové výdaje	15 207 448,21	6 918 454,00	16 613 935,14	13 433 435,14	53 944 538,81
<b>Celkem výdaje</b>	<b>32 119 770,46</b>	<b>25 668 844,31</b>	<b>38 752 184,80</b>	<b>36 756 107,50</b>	<b>76 537 486,18</b>
Financování	-122 499,21	-390 362,64	58 877,04	-5 084 992,06	9 236 982,37
<b>Saldo</b>	<b>5 968 338,15</b>	<b>8 003 060,00</b>	<b>590 379,54</b>	<b>-901 969,74</b>	<b>-16 536 583,46</b>

Zdroj: Monitor státní pokladny

<sup>7</sup> hodnoty závěrečných účtů města z jednotlivých let (skutečnost)

### A.7.3 Vnější vztahy a vazba městyse

Městys Plaňany je členem **Místní akční skupiny (MAS) Podlipansko**. MAS Podlipansko staví na partnerství veřejného, podnikatelského a neziskového sektoru, které mají zájem o rozvoj daného území. Zprostředkovává granty a dotace obcím, neziskovým organizacím a soukromým osobám metodou LEADER, tedy s přístupem „zdola“: komise složená ze zástupců všech zájmových skupin regionu vybírá, které projekty podpoří. Podporuje a plánuje také dobrovolnictví, účastní se a spoluorganizuje čištění přírody, či sázení stromů, zve na kulturní akce či organizuje semináře pro širokou veřejnost.

Mimoto je městys také členem **Dobrovolného svazku obcí Pečecký region**, který vznikl již v roce 2000. Rozkládá se z větší části na území bývalého kolínského a z menší části na území bývalého nymburského okresu. Cílem je přispět k rozvoji celého regionu, a to jak na obecní, tak regionální úrovni. Snaží se skrze různé projekty zlepšit veřejnou dopravu, vysazovat novou zeleň či budovat cyklostezky. Sídlem mikroregionu je město Pečky, především díky příznivé poloze v centru regionu a snadné dostupnosti ze všech obcí regionu.

Městys je členem **Vodohospodářského sdružení Kolín**, které bylo založeno a zaregistrováno dne 18. 10. 1995 za účelem zajišťování komplexního provozu vodohospodářského majetku, který je ve vlastnictví sdružení. Dále za účelem zajišťování obnovy a rozvoje tohoto majetku. Nejvyšším orgánem svazku je Rada Vodohospodářského sdružení Kolín, která se skládá ze všech starostů členských obcí. Rada volí předsedu a místopředsedu.

Městys Plaňany je součástí **Turistické oblasti Kutnohorsko a Kolínsko**, což je organizace destinačního managementu založená na podporu rozvoje cestovního ruchu v severovýchodní části Středočeského kraje mezi řekami Labem a Sázavou. Za svůj cíl si spolek klade jednotnou propagaci celé oblasti Kutnohorsko a Kolínsko a zásadní zvýšení povědomí o turistické oblasti zejména mezi českými turisty a v příhraničních oblastech našich sousedů. Vizí spolku je dokázat propojit všechny důležité subjekty působící v cestovním ruchu a vytvořit kvalitní produkty pro návštěvníky turistické oblasti. Strategie turistické oblasti je se **představit jako oblast, která má všech 5 P pohromadě. Nabízí pestrost, památky, přírodu, pohodu a poetiku k tomu navrch!**

*Dle výsledků z realizovaného šetření je s rozvojem městyse spokojeno 70 % respondentů, s informovaností o dění v městyse pak vyjádřilo svoji spokojenost 80 % všech respondentů.*

### A.8 Dotazníkové šetření

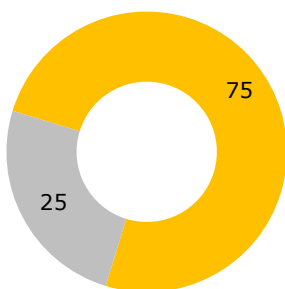
V městyse Plaňany proběhlo v červenci až září 2020 dotazníkové šetření mezi občany, jehož výsledky jsou použity při tvorbě strategie rozvoje městyse. Cílem bylo zjistit, jak jsou místní s životem ve městě spokojeni, co je trápí nebo co doporučují přednostně řešit. **Výsledek šetření je pozitivní**, i když k některým oblastem života měli respondenti negativní připomínky.

Šetření bylo doplněno o aktuální otázky rozvoje městyse. Struktura respondentů odpovídala věkové struktuře obyvatel městyse, celkem se podařilo získat 121 vyplněných formulářů (8 % občanů městyse starších 18 let).

S městysem jako místem pro život je spokojeno **75 % respondentů**, s mezilidskými vztahy je spokojeno pouze **60 % respondentů**. V komentářích k otázce „vaše připomínky, komentáře“ lidé uvedli, že se jim v městyse líbí příroda a klid. Větší nespokojenost se týkala mezilidských vztahů – některé komentáře směřovaly k protichůdným názorům a chybějící soudržnosti mezi obyvateli.

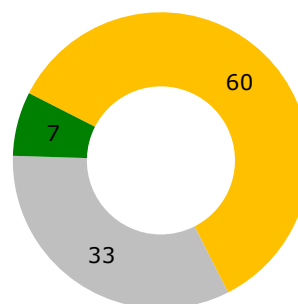
### Otázka 1: Jak jste spokojen/a s životem v obci z následujícího pohledu?

MÍSTO PRO ŽIVOT (%)



■ Spokojen(a)  
■ Nespokojen(a)

MEZILIDSKÉ VZTAHY (%)

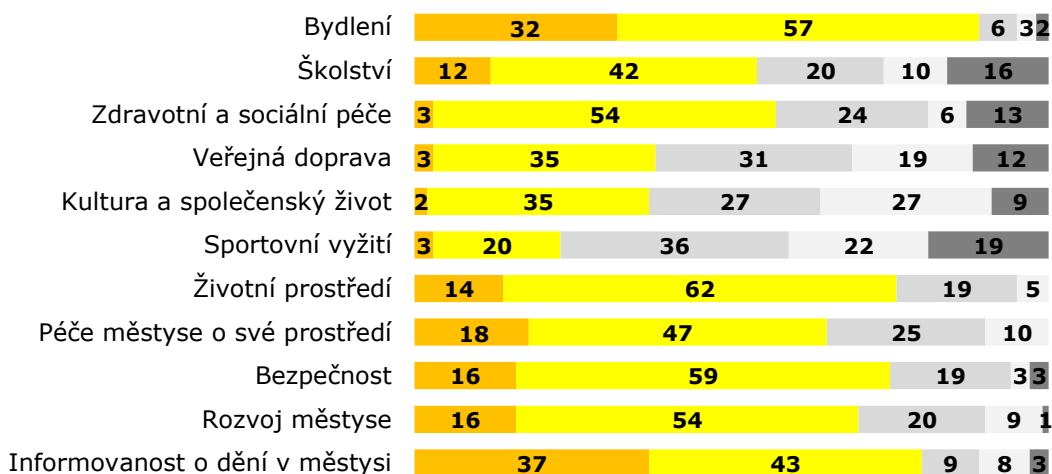


■ Spokojen(a)  
■ Nespokojen(a)  
■ Je mi to lhostejné

### Otázka č. 2 a 3 Co se Vám v městysi LÍBÍ/NELÍBÍ?

LÍBÍ (3 nejčastější odpovědi)	NELÍBÍ (3 nejčastější odpovědi)
✓ Klidný život	! Nedostatečný kulturní a společenský život
✓ Příznivé životní prostředí	! Nedostatek či dostupnost obchodů a služeb
✓ Dobrá dopravní dostupnost	! Nevyhovující veřejná doprava

### Otázka 4: Pokuste se zhodnotit městys/obce z hlediska níže uvedených podmínek



■ Velmi spokojen(a)      ■ Spíše spokojen(a)      ■ Spíše nespokojen(a)  
■ Velmi nespokojen(a)      ■ Je mi to lhostejné

### **Pozitivní hodnocení:**

- ✓ Bydlení
- ✓ Životní prostředí
- ✓ Péče městyse o své prostředí
- ✓ Bezpečnost
- ✓ Rozvoj městyse
- ✓ Informovanost o dění v městysi
- ✓ Školství
- ✓ Zdravotní a sociální péče

### **Výhrady:**

- ! Veřejná doprava
- ! Kultura a společenský život
- ! Sportovní vyžití

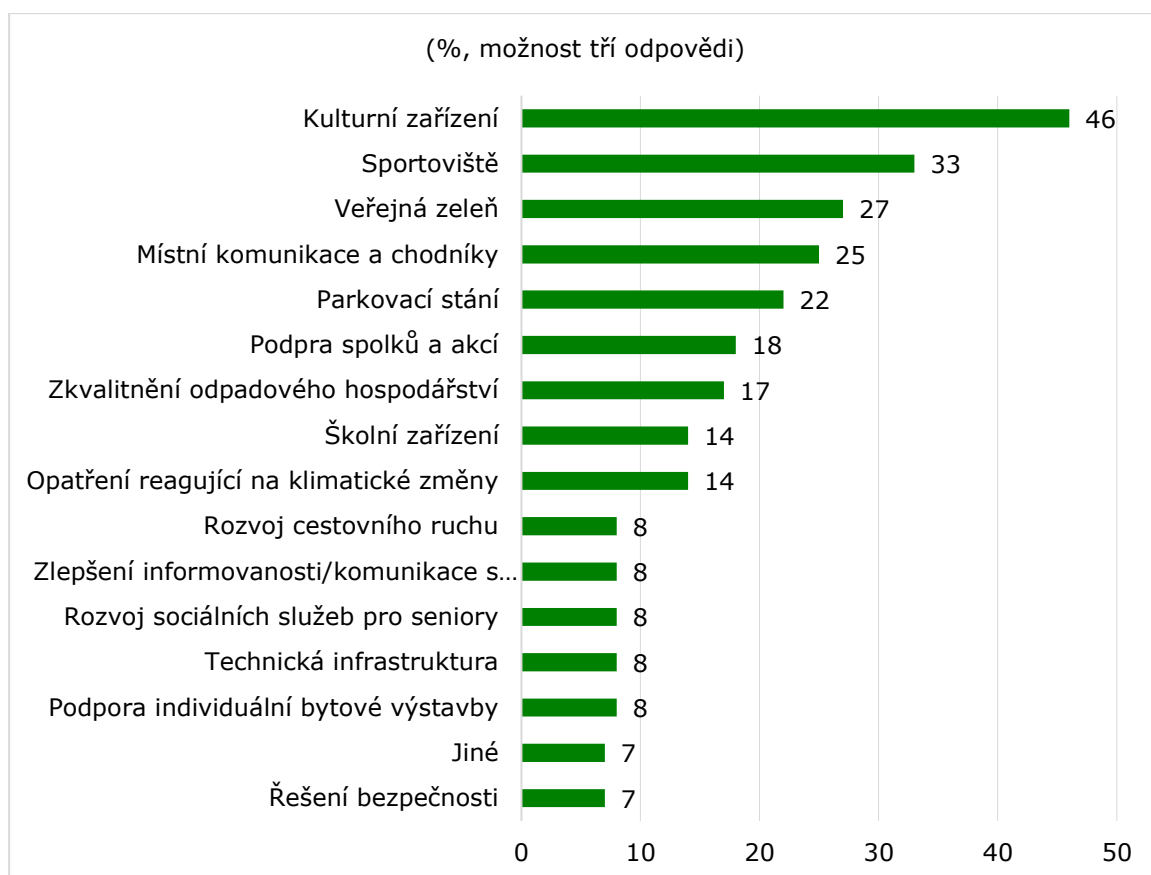
### **Otázka 5: Co konkrétně Vám v městysi/obcích nejvíce chybí?**

- lékárna,
- bankomat,
- různé malé obchůdky,
- kulturní a sportovní využití (pro intenzivnější komunitní život, který si respondenti spojují s chybějícím kulturním zařízením),
- cyklostezky/stezky do okolních obcí - dostupné pro pěší a kola,
- dětské hřiště dostupné pro malé děti a jejich rodiče, více prostoru pro menší děti, případně více míst pro trávení času s dětmi, více odpočinkových lokalit.

### **Otázka 6: Na co byste přednostně využili finanční prostředky obecního rozpočtu? (% , možnost tří odpovědí)**

Respondenti by přednostně investovali do vybudování kulturního zařízení, s kterým si spojují nedostatečné kulturní a společenské vyžití v obci. Na druhé místě by pak investovali přednostně do vybudování nebo modernizace sportovišť v městysi. Naopak nejméně by investovali do oblasti řešení bezpečnosti.





**Otázka 7: Jak by se měl městys/obce dále rozvíjet? (k 31.12.2019 měl 1926 obyvatel)**

**38 %**  
měl by zůstat přibližně  
stejně velký

**34 %**  
nedovedu posoudit

**4 %**  
měla by být využita celá  
kapacita ploch pro  
výstavbu domů  
(výsledkem by bylo cca  
500 nových obyvatel  
v městysi)

**13 %**  
měl by se postupně  
rozzrůst o přibližně 250  
obyvatel

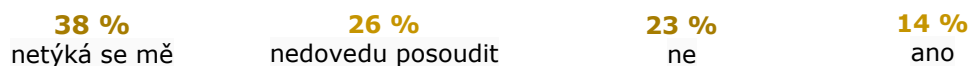
**Otázka 8: Jakým způsobem byste využili prostor za fotbalovým hřištěm?**

- odpočinková zóna - např. park, zařízení pro děti, ale i dospělé pro posilování (prolézačky, přírodní překážky, workoutové prvky apod.),
- víceúčelové hřiště s možností konání soutěží popř. jiných sportovních akcí,
- volnočasové sportovní aktivity - požární sport, skatepark, venkovní posilovna, minigolf nebo obdobná zařízení.

**Otázka 9: Jakým způsobem byste využili prostor v okolí rybníka?**

- park + malé hřiště, místo rekreace-oddechové plochy,
- prostor pro procházky/klidné místo s dostatkem posezení a odpočinkových míst,
- vybudování více laviček, výsadba stromů. Výstavba chodníku pro kola a kočárky.

### Otázka 10: Máte zájem o vybudování domovní čističky odpadních vod?



### Otázka 11: Jak se nejčastěji dopravujete do zaměstnání/do školy/k lékaři? (možnost více odpovědí)



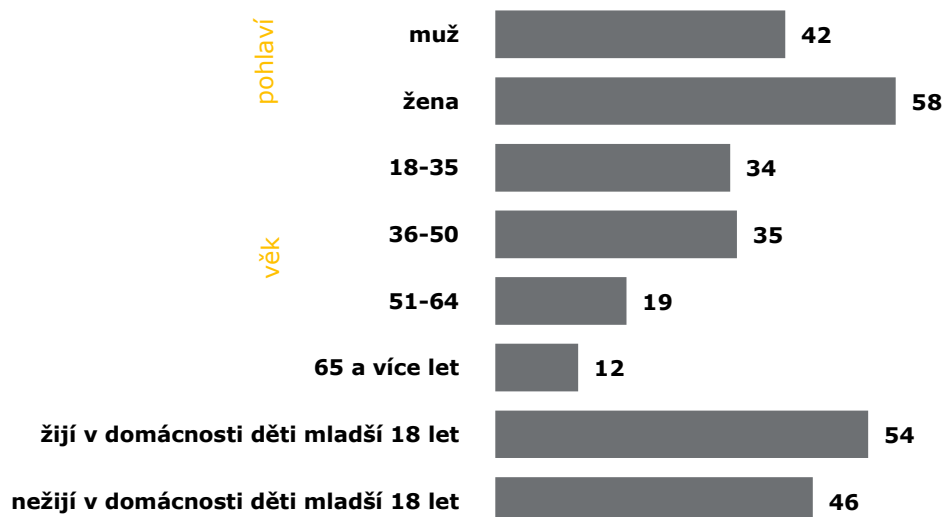
### Počet respondentů z jednotlivých částí (%):

- Blinky 3 %
- Hradenín 10 %
- Poboří 1 %
- Plaňany 86 %

### Jak dlouho zde bydlíte? (%)

- Od narození 31 %
- Méně než 5 let 17 %
- 6 až 15 let 26 %
- Déle než 15 let 26 %

### Otázka: Struktura respondentů (%)



**Otázka: Vybrané připomínky, komentáře občanů (text ponechán dle znění respondentů).**

- Nelíbí se mi, že v obci je upravena rychlost na silnici dopravním značením na 40 km/hod. je většinou projíždějících řidičů naprosto ignorována. A to hlavně profesionálními řidiči, zejména kamiónů, nákladních vozidel a zemědělské techniky. Velká vozidla a zemědělská technika mnohdy plně naložená se dost často "řítí" z kopce od Svojsic odhadem 60-90 km/hod. a na konci před zatáčkou u zastávky BUS mají velké problémy s dobrzděním. Samostatnou kapitolou jsou řidiči motocyklů. Pro ně je zejména tento úsek zřejmě velkou výzvou, aby vyzkoušeli, co jejich motocykl dokáže. Kromě bezpečnostního rizika si myslím, že toto chování negativně ovlivňuje kvalitu a životnost povrchu vozovky.
- Osobně bych spíše než dotazník preferoval setkání se starostou či případně s celým zastupitelstvem a to buď například na náměstí, či procházka s nimi po obci a probírání pozitivních a negativních vlivů s občany
- Bylo by hezké mít čistý potůček, kolem stromy, lavičky, opravenou sýpku, více zeleně v ulicích a zbožné přání, aby všichni ti, co mají zahrady a garáže, parkovali svá auta uvnitř, ne kdekoliv, kde je napadne.
- Myslím, že v první řadě by se prostředky obce měli soustředit na opravu komunikace (i po rozsáhlé rekonstrukci jsou některé silnice v ulicích v dezolátním stavu). Dále pro výstavbu hřišť a založení Městské policie. Jsem rád, že probíhá oprava komunikací, ale je co zlepšovat. Dále vyhlášení bez doplatkové zóny, aby se tu nehromadili asociálové a nepřizpůsobiví.
- Líbí se mi komunikace s úřadem, webové stránky - úplná spokojenost, oceňuji opravu chodníku, a jiné změny ve vesnici, ten nový projekt, obnova školy, vloni školky, oceňuji práci lidí po úklidu ve vesnici, údržba zelení, pořád je vidím pracovat, ale zároveň, musím uznat, že nestíhají, plevel po kolena, zvláště vedle soukromých domů (mám ráda knihovnu)) oceňuji, že mají co nabídnout, nové knihy, časopisy)))))) ráda tam chodím) tím chci poděkovat pánu starostovi a jeho týmu))) vy děláte pro vesnici hodně))
- Víím ze sokolovna jistě není v majetku obce ale tak nádherná historická stavba by zasloužila zachránit.

## A.9 Východiska pro návrhovou část

**Východiska pro návrhovou část** jsou zpracována zejména na základě poznatků z charakteristiky městyse, šetření názorů obyvatel a výstupů z průběžných jednání a rozhovorů. SWOT analýza pomůže přehledně identifikovat silné i slabé stránky městyse, příležitosti rozvoje či budoucí hrozby. Ze SWOT analýzy se tak vychází při stanovení návrhů opatření a dalšího zaměření rozvojového plánu městyse.

Silné stránky	Slabé stránky
<p><b>Ekonomický rozvoj městyse</b></p> <ul style="list-style-type: none"> <li>+ Nízký podíl nezaměstnaných osob - výborná situace na trhu práce.</li> <li>+ Blízkost města Kolína (i z hlediska lokální ekonomiky).</li> <li>+ Přítomnost stabilních ekonomicky aktivních subjektů v městyse.</li> <li>+ Fungující obchod se smíšeným zbožím, hostinec nebo Česká pošta.</li> </ul> <p><b>Obyvatelstvo</b></p> <ul style="list-style-type: none"> <li>+ Stabilní růst počtu obyvatel v městyse v posledních letech.</li> <li>+ Příznivý index stáří.</li> </ul> <p><b>Životní prostředí</b></p> <ul style="list-style-type: none"> <li>+ Zavedený systém svozu odpadu.</li> <li>+ Obchvat městyse (odliv dopravy).</li> </ul> <p><b>Správa městyse, sociální a zdravotní oblast</b></p> <ul style="list-style-type: none"> <li>+ Klidné místo pro život/bydlení.</li> <li>+ Komunikace s občany, úsilí o otevřený přístup městyse.</li> <li>+ Spokojenost místních občanů s životem v městyse.</li> <li>+ Stabilní finanční situace městyse.</li> <li>+ Bezpečnost v městyse.</li> <li>+ Existence sboru dobrovolných hasičů Plaňany.</li> <li>+ Existence zdravotního střediska a fungující sociální péče.</li> </ul> <p><b>Infrastruktura</b></p> <ul style="list-style-type: none"> <li>+ Technická infrastruktura (vodovod, elektro, kanalizace, plynofikace).</li> <li>+ Existence cykloturistické trasy.</li> </ul> <p><b>Školství, vzdělávání a aktivity volného času</b></p> <ul style="list-style-type: none"> <li>+ Spokojenost uživatelů MŠ, ZŠ.</li> <li>+ Kapacita a kvalitní zázemí MŠ, ZŠ.</li> <li>+ Aktivní spolky a organizace nabízející širokou nabídku kulturních, sportovních a společenských akcí.</li> <li>+ Existence hřiště Plaňany.</li> </ul>	<p><b>Ekonomický rozvoj městyse</b></p> <ul style="list-style-type: none"> <li>- Poptávka občanů po bankomatu, lékárně či kavárně.</li> </ul> <p><b>Životní prostředí</b></p> <ul style="list-style-type: none"> <li>- Horší hodnota koeficientu ekologické stability.</li> </ul> <p><b>Správa městyse, sociální a zdravotní oblast</b></p> <ul style="list-style-type: none"> <li>- Malé vztažení obyvatel do komunitního života (názory občanů z dotazníkového šetření).</li> </ul> <p><b>Infrastruktura</b></p> <ul style="list-style-type: none"> <li>- Nevyhovující dopravní spojení (dle výsledků průzkumu).</li> <li>- Chybějící technická infrastruktura (Hradenín, Poboří, Blinka - problém finančního zajištění).</li> <li>- Parkování vozidel - jedná se především o stání vozidel na komunikacích, zelených pásích a ve vjezdech.</li> </ul> <p><b>Školství, vzdělávání a aktivity volného času</b></p> <ul style="list-style-type: none"> <li>- Absence prostor pro společenské a kulturní akce a zázemí pro spolky (neexistence kulturního domu).</li> <li>- Podíl na organizaci společenského života má stále stejná skupina aktivních členů většiny místních spolků.</li> </ul>

Příležitosti	Hrozby
<p><b>Ekonomický rozvoj</b></p> <ul style="list-style-type: none"> <li>✓ Rozvoj drobného podnikání (kavárna apod.).</li> <li>✓ Využití dotačních příležitostí pro financování rozvoje městyse.</li> </ul> <p><b>Obyvatelstvo</b></p> <ul style="list-style-type: none"> <li>✓ Koordinovaný růst počtu obyvatel.</li> </ul> <p><b>Životní prostředí</b></p> <ul style="list-style-type: none"> <li>✓ Rozšíření ploch trvalých porostů zeleně v městyse i krajině (obnova liniové zeleně, alejí atd.).</li> <li>✓ Systematická obnova a údržba zeleně.</li> <li>✓ Vytvoření nových tras/stezek - prostupnost městyse, spojení do okolních obcí.</li> <li>✓ Podpora využívání ekologických zdrojů vytápění, energie, úspor vody.</li> </ul> <p><b>Správa městyse, sociální a zdravotní oblast</b></p> <ul style="list-style-type: none"> <li>✓ Budování otevřeného úřadu.</li> <li>✓ Participativní přístup k řízení a rozvoji městyse.</li> <li>✓ Podpora zdravotní péče, rozšiřování péče o seniory.</li> <li>✓ Využití dotačních prostředků a spolupráce s okolními obcemi.</li> <li>✓ Spolupráce a členství obce v rozvojových sdruženích.</li> </ul> <p><b>Infrastruktura</b></p> <ul style="list-style-type: none"> <li>✓ Zvyšování bezpečnosti dopravy (chodníky, přechody atd.).</li> <li>✓ Možnosti doplnění pěší a cyklistické prostupnosti území.</li> </ul> <p><b>Školství, vzdělávání a aktivity volného času</b></p> <ul style="list-style-type: none"> <li>✓ Vybudování kulturně-společenského centra.</li> <li>✓ Využití prostoru za fotbalovým hřištěm a prostoru v okolí rybníka (např. park + malé hřiště, prostor pro procházky).</li> </ul>	<p><b>Ekonomický rozvoj</b></p> <ul style="list-style-type: none"> <li>○ Snížení příjmů ze sdílených daní kvůli zhoršení kondice české ekonomiky, zhoršení financování městyse.</li> </ul> <p><b>Obyvatelstvo</b></p> <ul style="list-style-type: none"> <li>○ Celorepublikový trend stárnutí populace.</li> </ul> <p><b>Životní prostředí</b></p> <ul style="list-style-type: none"> <li>○ Legislativní změny týkající se nakládání s odpady (omezení skládkování).</li> <li>○ Zvyšující se produkce odpadu.</li> <li>○ Ohrožení suchem, úbytek spodní vody v krajině.</li> </ul> <p><b>Správa městyse</b></p> <ul style="list-style-type: none"> <li>○ Nárůst byrokracie a zvyšování administrativní náročnosti veřejné správy.</li> </ul> <p><b>Infrastruktura</b></p> <ul style="list-style-type: none"> <li>○ Zvyšující se nároky na technickou infrastrukturu.</li> <li>○ Zvyšující se motorizace a tranzitní doprava.</li> </ul> <p><b>Školství, vzdělávání a aktivity volného času</b></p> <ul style="list-style-type: none"> <li>○ Trávení volného času mimo městyse.</li> </ul>

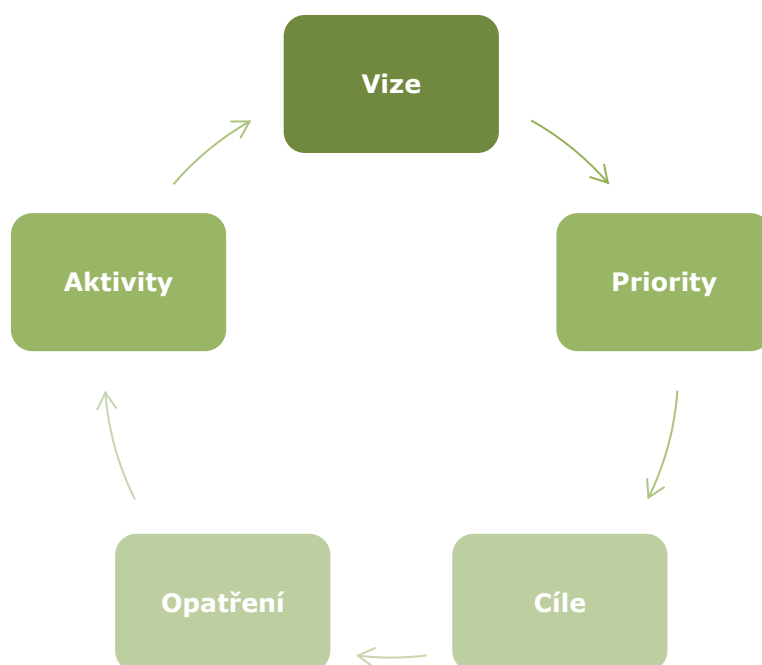
# NÁVRHOVÁ ČÁST



## B Návrhová část

Návrhová část Strategie rozvoje městyse Plaňany vytyčuje základní směry budoucího vývoje městyse a umožňuje vedení městyse komplexně identifikovat potenciál rozvoje městyse ve střednědobém až dlouhodobém období.

Obrázek 7: Struktura návrhové části



### B.1 Vize

**Co je vize?** Vize určuje představu o budoucnosti městyse, vyjadřuje, jak se bude obec rozvíjet a měnit.

Obyvatelé Plaňan se v městyse cítí spokojeně a bezpečně. Zapojení do kulturního života je závislé na množství a kvalitě pořádaných kulturních a společenských akcí.

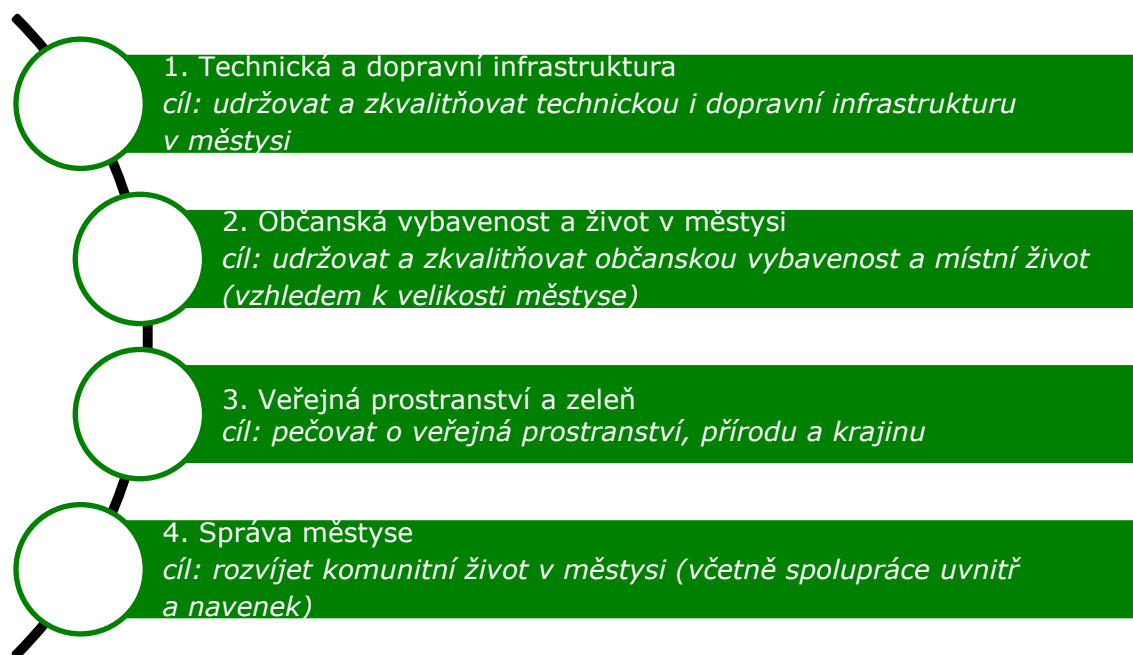
Velikost městyse je stabilizovaná, daří se usměrňovat charakter a vizuální podoba městyse.

Místní komunikace a chodníky jsou z části opraveny, městys disponuje vyhovující technickou infrastrukturou. K bezpečnosti dopravy přispívá respektování chodců a v rámci možností i zvýšený počet bezpečnostních prvků. Zlepšilo se propojení do jednotlivých částí městyse, krajina v okolí je dobře přístupná – v okolí městyse jsou vytvořeny vycházkové trasy, cesty na území městyse jsou z části v dobrém stavu. Plochy zeleně se rozvíjejí a udržují podle jasně stanovené koncepce a účelu využití.

V městysi je dostatek příležitostí pro kvalitní sportovní a kulturní využití, včetně využívaných ploch v okolí fotbalového hřiště a v okolí rybníka v Plaňanech z pohledu místních možností.

## B.2 Priority a cíle

Priority představují ucelené, tematicky orientované celky, které jsou konkrétněji rozpracovány do nižších hierarchických úrovní.



## B.3 Opatření a rozvojové aktivity

Opatření konkretizují cíle a zpřesňují priority, ve kterých se bude městys rozvíjet. Aktivity konkretizující opatření jsou specifikovány v tabulkové podobě s následující strukturou.

Název aktivity/projektu	Důležitost	Termín realizace	Odhad nákladů na realizaci (v tis. Kč)	Zdroj financování
Název aktivity	Důležitost aktivity: - vysoká - střední - nízká	Předpokládané datum realizace (důležitá provázanost na rozpočet)	Náklady dle rozpočtového výhledu/dle projektu/nyní nelze určit/nestanoveno/dle potřeby – celkové náklady, roční, průběžné u opakujících se aktivit	Rozpočet městyse / dotace/ nestanoveno – z čeho bude daná aktivita financována
<i>Komentář: informace o stavu, vysvětlení aktivity, přínos a cokoliv důležitého k aktivitě.</i>				



## Priorita 1 Technická a dopravní infrastruktura

### Opatření 1.1 Technická infrastruktura

V rámci tohoto opatření bude řešena veškerá dostupná a plánovaná technická infrastruktura v městysi (vodovod, plyn, elektro apod.). Bezproblémové napojení domácností na technickou infrastrukturu patří k službám, které městys poskytuje pro zajištění kvality života svých občanů. V oblasti odpadů a nakládání s nimi je kromě udržení stávající nabídky služeb třeba zajistit jejich další vývoj, a to s ohledem na stále nové technologie v oblasti odpadového hospodářství. Nadále je žádoucí posilovat motivaci občanů ke třídění odpadů.

#### Rozvojové aktivity

Název aktivity/projektu	Důležitost	Termín realizace	Odhad nákladů na realizaci (v tis. Kč)	Zdroj financování
<b>Zásobování pitnou vodou Hradenín, Poboří, Blinky</b>	Vysoká	Do roku 2031	Nestanoveno	Rozpočet VHS Kolín/městysse/dotace
<i>Komentář:</i> <ul style="list-style-type: none"><li>řešení zásobování pitnou vodou (v obci Hradenín, Poboří, Blinky), vytvořená studie možnosti zásobování pitnou vodou - VHS Kolín,</li><li>projektová dokumentace vodojem Křečhoř - výstavba - nutná podmínka pro připojení. Odhadované náklady realizace v miliónech Kč.</li></ul>				
<b>Výstavba vodovodního řadu - ulice Za Kostelem</b>	Vysoká	2022	1 400	Rozpočet VHS Kolín/městysse 50 %
<i>Komentář:</i> <ul style="list-style-type: none"><li>projektová dokumentace před dokončením.</li></ul>				
<b>Rekonstrukce kanalizace Pode Dvorem</b>	Střední	2022	900	Rozpočet městysse
<i>Komentář:</i> <ul style="list-style-type: none"><li>projektová dokumentace před dokončením.</li></ul>				
<b>Navýšení kapacity a vybudování usazovací nádrže u přečerpávací stanice 4 u Hřiště</b>	Střední	Aktuálně nelze stanovit	2 000	Rozpočet městysse
<i>Komentář:</i> <ul style="list-style-type: none"><li>projekt dokončen bez stavebního povolení.</li></ul>				
<b>Vybudování usazovací nádrže před nátokem na čistírnu odpadních vod</b>	Střední	Aktuálně nelze stanovit	2 000	Rozpočet městysse
<i>Komentář:</i> <ul style="list-style-type: none"><li>projekt dokončen bez stavebního povolení.</li></ul>				
<b>Doplnění jednotného systému pro přenos dat u jednotlivých ČS</b>	Střední	Průběžně	120 Kč/ks	Rozpočet městysse
<i>Komentář:</i> <ul style="list-style-type: none"><li>1 projekt realizován, 3 před dokončením.</li></ul>				

<b>Likvidace odpadních vod</b>	Střední	Do roku 2031	Náklady dle jednotlivých projektů	Rozpočet městyse/dotace
<i>Komentář:</i>				
<ul style="list-style-type: none"> <li>○ <i>rekonstrukce stávající dešťové kanalizace,</i></li> <li>○ <i>další realizace DČOV - dle potřeb a dotačních podmínek,</i></li> </ul>				
<b>Rekonstrukce veřejného osvětlení Hradenín, Poboří, Blinka</b>	Vysoká	2022	15 300	Rozpočet městyse/dotace
<i>Komentář:</i>				
<ul style="list-style-type: none"> <li>○ <i>projektové dokumentace dokončena, stavební povolení je vydáno – realizace Poboří „Habešov“ - 6 světelných bodů,</i></li> <li>○ <i>postupná rekonstrukce veřejného osvětlení.</i></li> </ul>				
<b>Rozvoj odpadového hospodářství v městysi</b>	Střední	2022	Vozidlo: 2 092 Cisterna: 1 173 Nádoby: 300	Rozpočet městyse
<i>Komentář:</i>				
<ul style="list-style-type: none"> <li>○ <i>změna dodavatele TS Pečky pro rok 2022 realizuje Svazek odpady Polabí,</i></li> <li>○ <i>nákup nového vozidla na likvidaci odpadních vod (předpoklad červen 2022),</i></li> <li>○ <i>nákup nádob 240 l na separovaný odpad (předpoklad 1 pol. roku 2022),</i></li> <li>○ <i>postupné pořízení a obnova sběrných nádob, zvelebování a rekonstrukce sběrných míst, organizace svozu odpadu, propagace třídění.</i></li> </ul>				

## Opatření 1.2 Dopravní infrastruktura a obslužnost, vč. bezpečného pohybu obyvatel

V rámci opatření budou realizovány aktivity, které povedou k budování či rekonstrukci místních komunikací, chodníků, zajištění bezpečného pohybu obyvatel v městysi a v obcích a odpovídající obslužnosti (optimalizace veřejné dopravy).

### **Rozvojové aktivity**

<b>Název aktivity/projektu</b>	<b>Důležitost</b>	<b>Termín realizace</b>	<b>Odhad nákladů na realizaci (v tis. Kč)</b>	<b>Zdroj financování</b>
<b>Postupné rekonstrukce a oprava místních komunikací</b>	Střední	Průběžně	Náklady dle jednotlivých projektů	Rozpočet městyse/dotace
<i>Komentář:</i>				
<ul style="list-style-type: none"> <li>○ <i>postupná realizace rekonstrukcí a oprav místních komunikací a mostů,</i></li> <li>○ <i>rekonstrukce místních komunikací (v obci Hradenín, Poboří, Blinka) - zpracování projektové dokumentace pro jednu MK Poboří,</i></li> <li>○ <i>rekonstrukce Fügnerovy ulice, Tylovy, v Lánech, U Sokolovny, Za Kostelem, Za Školou,</i></li> <li>○ <i>rekonstrukce Pode Dvorem - rekonstrukce chodníků a vozovky, parkovací místa.</i></li> </ul>				
<b>Výstavba a rekonstrukce chodníků v ulici Fügnerova v Plaňanech</b>	Vysoká	Do konce roku 2022	4 300	Rozpočet kraje cca 1 800 tis. Kč/ rozpočet městyse 2 500 tis. Kč

<i>Komentář:</i>				
<ul style="list-style-type: none"> <li>o <i>projektová dokumentace včetně stavebního povolení, zahájení realizace stavby se předpokládá na jaro 2022.</i></li> </ul>				
<b>Rekonstrukce a dostavba chodníků u vybraných komunikací</b>	Vysoká	Průběžně	Náklady dle jednotlivých projektů	Rozpočet městyse/dotace
<i>Komentář:</i>				
<ul style="list-style-type: none"> <li>o <i>postupná realizace oprav a vybudování chodníků (podle technických možností konkrétního úseku),</i></li> <li>o <i>rekonstrukce chodníků v ulicích, Komenského, Husova, Švermova, Tylova, Za Školou, Za Kostelem, V Lánech.</i></li> </ul>				
<b>Zvyšování bezpečnosti dopravy</b>	Střední	Průběžně	Nestanoveno	Rozpočet městyse/dotace
<i>Komentář:</i>				
<ul style="list-style-type: none"> <li>o <i>dle možných řešení umístění dopravně - bezpečnostních prvků (dopravní značení, přechody, dopravní zrcadla, zpomalovací retardéry či jiné bezpečnostní prvky).</i></li> </ul>				

## Priorita 2 Občanská vybavenost a život v městysi

### Opatření 2.1 Vzdělávání a sociální služby v městysi

V rámci opatření budou realizovány aktivity zajišťující optimální nabídku, kvalitu a dostupnost školního a mimoškolního zařízení tak, aby byly pokryty potřeby vzdělanostní struktury obyvatel. Vzhledem k pokračujícím demografickým trendům je nutné předpokládat nárůst poptávky po sociálních službách. Proto je nutné periodicky monitorovat potřeby cílových skupin v městysi.

#### Rozvojové aktivity

Název aktivity/projektu	Důležitost	Termín realizace	Odhad nákladů na realizaci (v tis. Kč)	Zdroj financování
<b>Rekonstrukce elektroinstalace Základní školy Plaňany,</b>	Vysoká	2022 - 2031	3 000	Rozpočet městyse/dotace
<i>Komentář:</i>				
<ul style="list-style-type: none"> <li>o <i>rekonstrukce el. instalace v části staré budovy, osvětlení tříd, kde ještě nedošlo k výměně svítidel.</i></li> </ul>				
<b>Rekonstrukce elektroinstalace Mateřské školy Plaňany, učebny, sociální zařízení</b>	Vysoká	2022 - 2031	Nestanoveno	Rozpočet městyse/dotace
<i>Komentář:</i>				
<ul style="list-style-type: none"> <li>o <i>dokončení rekonstrukce sociálního zařízení, rekonstrukce elektroinstalace.</i></li> </ul>				
<b>Přestavba staré kotelny na učebny pro předmět Technika</b>	Vysoká	2022 - 2024	31 000	Rozpočet městyse/dotace
<i>Komentář:</i>				
<ul style="list-style-type: none"> <li>o <i>projektová dokumentace včetně SP (2022 - 2023, odhad nákladů na realizaci činí 1 000 tis. Kč),</i></li> <li>o <i>stavba + vybavení (2023 - 2024, odhad nákladů na realizaci činí cca 30 000 tis. Kč),</i></li> <li>o <i>vybavení učeben moderními prvky.</i></li> </ul>				

Název aktivity/projektu	Důležitost	Termín realizace	Odhad nákladů na realizaci (v tis. Kč)	Zdroj financování
<b>Vytápění budov škol</b>	Vysoká	2022 - 2023	Náklady dle jednotlivých projektů	Rozpočet městyse/dotace
<i>Komentář:</i> <ul style="list-style-type: none"> <li>tepelné čerpadlo - příprava studie a PD,</li> <li>výměna topných těles včetně rozvodů-stoupaček.</li> </ul>				
<b>Zvyšování povědomí občanů o systému sociálních služeb</b>	Střední	Průběžně	Každoročně dle potřeby	Rozpočet městyse
<i>Komentář:</i> <ul style="list-style-type: none"> <li>informace o sociálních službách a komunitním plánování.</li> </ul>				
<b>Dopravní hřiště MŠ</b>	Nízká	2022 - 2025	150	Rozpočet městyse/dotace
<i>Komentář:</i> <ul style="list-style-type: none"> <li>vybudování menšího dopravního hřiště v areálu mateřské školy.</li> </ul>				
<b>ZŠ rekonstrukce tříd - podlahové krytiny</b>	Střední	2022 - 2031	700	Rozpočet městyse/dotace
<i>Komentář:</i> <ul style="list-style-type: none"> <li>výměna podlahové krytiny ve třídách.</li> </ul>				

## Opatření 2.2 Kultura a sport v městysi

V rámci opatření budou realizovány aktivity poskytující širokou nabídku občanům k aktivnímu trávení volného času a aktivity podporující činnosti zájmových seskupení. Aktivity v oblasti infrastruktury bude obec doplňovat realizací aktivit na podporu a propagaci konaných kulturních programů, akcí a společenských událostí. Dále budou v rámci opatření realizovány aktivity pro vytvoření zázemí pro konání společenských a kulturních akcí.

### **Rozvojové aktivity**

Název aktivity/projektu	Důležitost	Termín realizace	Odhad nákladů na realizaci (v tis. Kč)	Zdroj financování
<b>Revitalizace objektu barokní sýpky v Plaňanech</b>	Vysoká	2023 (záchrana střechy)	2 000	MK - fondy pro záchranu památek
<i>Komentář:</i> <ul style="list-style-type: none"> <li>projektová dokumentace zpracována, prodlužuje se stavební povolení,</li> <li>záchrana kulturní památky,</li> <li>výstavba spolkového domu s menším společenským sálem, kapacita 150 - 200 lidí.</li> </ul>				
<b>Výstavba víceúčelového venkovního sportovního areálu</b>	Střední	2022 - 2031	6 000	Rozpočet městyse/dotace
<i>Komentář:</i> <ul style="list-style-type: none"> <li>hřiště pro přípravu a tréninky hasičů,</li> <li>hřiště pro výcvik psů,</li> <li>fotbalové hřiště volně přístupné, běžecký ovál,</li> <li>skate park.</li> </ul>				

Název aktivity/projektu	Důležitost	Termín realizace	Odhad nákladů na realizaci (v tis. Kč)	Zdroj financování
<b>Revitalizace objektu sokolovny</b>	Vysoká	2022 - 2031	61 000	Nestanoveno/dotace
<p><i>Komentář:</i></p> <ul style="list-style-type: none"> <li>o <i>projektová dokumentace včetně stavebního povolení (2022 – 2023, rozpočet 1 000 tis. Kč)</i></li> <li>o <i>odhad nákladů na realizaci stavby a vybavení je 60 000 tis. Kč.</i></li> <li>o <i>v majetku Tělocvičné jednoty, nutná koordinace,</i></li> <li>o <i>využití – sportovní hala, kulturní dům, kapacita 300 – 500,</i></li> <li>o <i>další možné využití – byty (loftové),</i></li> <li>o <i>revitalizace zahrady, relaxační a odpočinkové (aktivní) prostory.</i></li> </ul>				
<b>In-line dráha</b>	Nízká	2022 - 2031	5 000	Rozpočet městyse/dotace
<p><i>Komentář:</i></p> <ul style="list-style-type: none"> <li>o <i>prostor - okolo velkého rybníka v Plaňanech,</i></li> <li>o <i>doplněno prvky aktivního odpočinku - posilovací stroje, lavičky, překážky,</i></li> <li>o <i>cyklistika.</i></li> </ul>				
<b>Cyklo propojení - Kouřim - Plaňany - Poděbrady</b>	Střední	2022 - 2031	Nyní nelze určit	Rozpočet DSO, rozpočet dotčených obcí, rozpočet městyse/dotace
<p><i>Komentář:</i></p> <ul style="list-style-type: none"> <li>o <i>studie cyklotras a cyklostezek - etapa Kouřim Plaňany - dokončena - p.Jambor,</i></li> <li>o <i>studie cyklotras a cyklostezek - etapa Plaňany Poděbrady - dokončena, ing. Jakoubek,</i></li> <li>o <i>příprava realizace v úseku Cerhenice - Sokoleč, Cerhenice - Velim,</i></li> <li>o <i>přemostění I/12 - spojení Blinka - Cerhenice - dokončena vizualizace.</i></li> </ul>				
<b>Workout hřiště</b>	Střední	2022	1 000	Rozpočet městyse/dotace MMR ČR
<p><i>Komentář:</i></p> <ul style="list-style-type: none"> <li>o <i>podána žádost o dotaci,</i></li> <li>o <i>obecní park - zázemí pro aktivní odpočinek pro dospělé.</i></li> </ul>				
<b>Zachování stávajících kulturních a sportovních aktivit a rozšíření o nové</b>	Střední	Průběžně	Každoročně dle potřeby	Rozpočet městyse
<p><i>Komentář:</i></p> <ul style="list-style-type: none"> <li>o <i>projektová příprava k vybudování Skate parku (aktuálně bez stanoveného termínu realizace),</i></li> <li>o <i>podpora spolkové, klubové a zájmové činnosti atd. Pro seniory realizovat besedy, akce, vzdělávací kurzy.</i></li> </ul>				

## Opatření 2.3 Kvalitní bydlení v městysi

V rámci opatření budou realizovány aktivity vedoucí k možnosti bydlení v městysi, v komunikaci se soukromými subjekty apod.

### **Rozvojové aktivity**

<b>Název aktivity/projektu</b>	<b>Důležitost</b>	<b>Termín realizace</b>	<b>Odhad nákladů na realizaci (v tis. Kč)</b>	<b>Zdroj financování</b>
<b>Podpora záměrů soukromých subjektů s přípravou individuální bytové výstavby v městysi dle územního plánu</b>	Nízká	Průběžně	Nestanoveno	Nestanoveno
<i>Komentář:</i> <ul style="list-style-type: none"><li>o <i>nefinanční podpora, spolupráce, komunikace,</i></li><li>o <i>bezúplatný převod inženýrských sítí a komunikací do správy obce,</i></li><li>o <i>finanční podíl investora na zatížení obecní infrastruktury (přečerpávací stanice kanalizace U Hřiště - navýšení kapacity, dětské hřiště v nové lokalitě, veřejná zeleň, odpočinkové zóny ...).</i></li></ul>				
<b>Výstavba bytového domu - Plaňany</b>	Střední	Do roku 2031	30 000	Rozpočet městyse/ dotace
<i>Komentář:</i> <ul style="list-style-type: none"><li>o <i>střednědobý až dlouhodobý záměr ve výstavbě bytového domu – Plaňany.</i></li></ul>				

## Opatření 2.4 Cestovní ruch

Obec bude rozvíjet partnerství a koordinaci aktivit s Turistickou oblastí Kutnohorsko a Kolínsko a s MAS Podlipansko, podnikatelskými a dalšími subjekty. Cílem je dosáhnout pozitivních efektů vyvolaných vzájemnou provázaností jednotlivých služeb a zvýšení vzájemné informovanosti a ochoty spolupracovat v oblasti cestovního ruchu, který má souvislost se zajímavou přírodou v okolí městyse, s kulturním a historickým dědictvím. Současně je důležité uvést, že s případným rozvojem šetrné krátkodobé turistiky bude souviset i rozvoj a zkvalitňování sportovních, kulturních a volnočasových zařízení v městysi.

### **Rozvojové aktivity**

<b>Název aktivity/projektu</b>	<b>Důležitost</b>	<b>Termín realizace</b>	<b>Odhad nákladů na realizaci (v tis. Kč)</b>	<b>Zdroj financování</b>
<b>Podpora marketingových aktivit a propagace místních památek, atraktivit i akcí</b>	Střední	Průběžně	Nestanoveno	Rozpočet městyse/ destinační agentura/MAS/ podnikatelské subjekty/ dotace
<i>Komentář:</i> <ul style="list-style-type: none"><li>o <i>spolupráce na propagaci městyse, kulturního a historického dědictví, potažmo okolní krajiny; hledání pozitivních příležitostí k rozvoji městyse s občany,</i></li><li>o <i>spolupráce s majiteli památek v případě církví,</i></li></ul>				

Název aktivity/projektu	Důležitost	Termín realizace	Odhad nákladů na realizaci (v tis. Kč)	Zdroj financování
<ul style="list-style-type: none"> <li>o spolupráce s regionálním muzeem v Kolíně,</li> <li>o spolupráce s MAS Podlipansko a Turistickou oblastí Kolínsko a Kutnohorsko při propojování jednotlivých turistických cílů v území.</li> </ul>				

### Priorita 3 Veřejná prostranství a zeleň

#### Opatření 3.1 Péče o veřejná prostranství

V rámci opatření budou realizovány aktivity vedoucí k údržbě veřejných prostranství, k rekonstrukci veřejných ploch, budov a rekonstrukci a obnově památek. Díky péči a výsadbě zeleně v intravilánu městyse navíc dojde k posílení biodiverzity a k celkovému zlepšení prostředí. V rámci opatření budou brány v potaz i zpracované vizualizace úprav a modernizace veřejných prostranství pro obce Hradenín, Poboří a Blinka (zpracovatel Ing. Malina).

#### Rozvojové aktivity

Název aktivity/projektu	Důležitost	Termín realizace	Odhad nákladů na realizaci (v tis. Kč)	Zdroj financování
<b>Revitalizace a zpřístupnění zahrady u budovy úřadu pro veřejnost</b>	Vysoká	2022	Náklady dle projektu	Rozpočet městyse
<i>Komentář:</i> <ul style="list-style-type: none"> <li>o revitalizace zahrady, podepsána smlouva o dílo.</li> </ul>				
<b>Revitalizace vodního toku Blinka v parku - Plaňany</b>	Střední	Do roku 2031	Náklady dle projektu	Rozpočet městyse/ dotace/ Středočeský kraj
<i>Komentář:</i> <ul style="list-style-type: none"> <li>o revitalizace vodního toku Blinka v parku v Plaňanech - na konci roku 2020 dokončena pasportizace toku a studie odtokových poměrů pro řeku Výrovku - Blinka je přítokem Výrovky a v tomto úseku je součástí studie - pořizovatel Středočeský kraj.</li> </ul>				
<b>Revitalizace vodního toku Blinka v Hradeníně</b>	Vysoká	2023 - 2025	Náklady dle projektu	Rozpočet městyse/ dotace/ Středočeský kraj
<i>Komentář:</i> <ul style="list-style-type: none"> <li>o revitalizace vodního toku Blinka v Hradeníně - projektová dokumentace včetně stavebního povolení (předpoklad červen 2023, zdroj financování – dotace kraje, rozpočet obce – 50 %),</li> <li>o stavební činnost - 2023 – 2025, zdroj financování - dotace,</li> <li>o v koordinaci s pozemkovými úpravami.</li> </ul>				

Název aktivity/projektu	Důležitost	Termín realizace	Odhad nákladů na realizaci (v tis. Kč)	Zdroj financování
<b>Revitalizace rybníku v Hradeníně</b>	Nízká	2022 - 2031	Náklady dle projektu	Rozpočet městyse/dotace
<i>Komentář:</i> <ul style="list-style-type: none"> <li>○ dokončení čištění v roce 2015,</li> <li>○ realizovat opravu hráze - na tělese hráze je komunikace III. třídy - KSÚS, majetkové vztahy.</li> </ul>				
<b>Odbahnění malého rybníku v parku</b>	Vysoká	2022 - 2025	Náklady dle projektu	Rozpočet městyse/dotace
<i>Komentář:</i> <ul style="list-style-type: none"> <li>○ prodloužení stavebního povolení, probíhá aktualizace projektové dokumentace (2022, náklad 60 tis. Kč, zdroj financování – rozpočet městyse).</li> <li>○ odbahnění rybníku – stavební část (předpoklad 2023 – 2025, odhad nákladů nestanoven, zdroj financování - dotace).</li> </ul>				
<b>Vybudování laviček a potřebného mobiliáře v městysi</b>	Střední	Průběžně	Každoročně dle potřeby	Rozpočet městyse/dotace
<i>Komentář:</i> <ul style="list-style-type: none"> <li>○ budování laviček a potřebného mobiliáře v obcích pro občany (seniory).</li> </ul>				
<b>Postupná revitalizace a výsadba veřejné zeleně v intravilánu i extravilánu obcí</b>	Střední	Průběžně	Každoročně dle potřeby	Rozpočet městyse/dotace
<i>Komentář:</i> <ul style="list-style-type: none"> <li>○ revitalizace veřejné zeleně v parku, také pak postupně v Hradeníně, Poboří, Blince.</li> <li>○ postupná výsadba a revitalizace zeleně, stromořadí, upravené okolí místních komunikací i pěšin (nahrazení proschlých, špatně rostlých porostů, či porostů ohrožujících majetek či zdraví občanů novou výsadbou).,</li> <li>○ v koordinaci s pozemkovými úpravami.</li> </ul>				
<b>Vybavení pro údržbu veřejných prostranství</b>	Střední	Průběžně	Každoročně dle potřeby	Rozpočet městyse/dotace
<i>Komentář:</i> <ul style="list-style-type: none"> <li>○ nákup a údržba techniky na údržbu zeleně, veřejných prostranství aj. prostor a objektů v majetku městyse.</li> </ul>				
<b>Péče o vodní zdroje (plochy, toky) a obnova studen v městysi</b>	Střední	Průběžně	Každoročně dle potřeby	Rozpočet městyse/dotace
<i>Komentář:</i> <ul style="list-style-type: none"> <li>○ revitalizace vodních toků a zdrojů v celém katastru, v koordinaci s pozemkovými úpravami,</li> <li>○ péče o vodní zdroje, využití na zalévání apod.,</li> <li>○ podpora výstavby retenčních nádrží.</li> </ul>				



### Opatření 3.2 Zachování příznivého životního prostředí a ochrana hodnot okolní krajiny

Ve vazbě na stanovené opatření se bude dlouhodobě podporovat zlepšování životního prostředí v okolí městyse, aktivity navyšující funkčnost krajiny, výsadby stromů (alejí, extenzivních sadů apod. v intravilánu i extravilánu městyse) a úklid krajiny. V kontextu probíhajících klimatických změn je důležité podporovat projekty všech velikostí vedoucí k zadržování vody v krajině a zmírňování následků sucha

#### Rozvojové aktivity

Název aktivity/projektu	Důležitost	Termín realizace	Odhad nákladů na realizaci (v tis. Kč)	Zdroj financování
<b>Hospodaření v obecním lese v Plaňanech</b>	Střední	Průběžně	Každoročně dle potřeby	Rozpočet městyse
<b>Hospodaření v obecním lese v Hradeníně</b>	Vysoká	2022 - 2023	1 000	Rozpočet městyse/ dotace
<i>Komentář:</i> <ul style="list-style-type: none"><li>o <i>obnova místních lesů postižených suchem, údržba lesa a péče o lesní krajinu v okolí městyse, postupné zalesnění nových lokalit - jen ve velmi malém měřítku (Hradenín, objednávka k realizaci v přípravě, termín realizace v roce 2022, zdroj financování – rozpočet městyse) - dle územního plánu. Spolupráce s ostatními subjekty,</i></li><li>o <i>revitalizace lesa na pozemcích parc. č. 53/1 a 51/2 v k.ú. Hradenín.</i></li></ul>				
<b>Pěší prostupnost krajinou</b>	Nízká	Průběžně	Každoročně dle potřeby	Rozpočet městyse
<i>Komentář:</i> <ul style="list-style-type: none"><li>o <i>obnova polních cest, řešení majetkových vztahů, postupná realizace stezek a cest pro zvýšení prostupnosti území (krajiny),</i></li><li>o <i>hledání a stanovení vycházkových okruhů a spojování obcí dle vizualizace - Ing. Malina,</i></li><li>o <i>v koordinaci s pozemkovými úpravami (dokončeno – k.ú. Blinka, v realizaci – k.ú. Poboří, obojí ve stavu projektové dokumentace, před realizací – k.ú. Hradenín a Plaňany)</i></li><li>o <i>spolupráce při propojování s okolními obcemi v MAS Podlipansko.</i></li></ul>				
<b>Výsadba zeleně v okolí městyse</b>	Střední	Průběžně	Každoročně dle potřeby	Rozpočet městyse/ dotace
<i>Komentář:</i> <ul style="list-style-type: none"><li>o <i>výsadba biokoridorů, obnova polních cest, alejí podél cest a liniových krajinných prvků, výsadba kvalitních a odolných dřevin,</i></li><li>o <i>v koordinaci s pozemkovými úpravami.</i></li></ul>				
<b>Realizace prvků pro zadržování vody v krajině</b>	Střední	Průběžně	Náklady dle projektů	Rozpočet městyse/ dotace
<i>Komentář:</i> <ul style="list-style-type: none"><li>o <i>posílení retenčních schopností krajiny (retenční nádrže, tůně, mokřady), spolupráce se soukromými investory a jinými subjekty (např. zemědělci),</i></li><li>o <i>v koordinaci s pozemkovými úpravami, úpravami (dokončeno – k.ú. Blinka, v realizaci – k.ú. Poboří, obojí ve stavu projektové dokumentace, před realizací – k.ú. Hradenín a Plaňany)</i></li></ul>				

Název aktivity/projektu	Důležitost	Termín realizace	Odhad nákladů na realizaci (v tis. Kč)	Zdroj financování
<ul style="list-style-type: none"> <li>viz revitalizace vodního toku Blinka v Hradeníně,</li> <li>spolupráce na zpracovávané Adaptační strategii krajiny s MAS Podlipansko.</li> </ul>				
<b>Realizace protipovodňových a protierozních opatření</b>	Střední	Průběžně	Náklady dle projektů	Rozpočet městyse/dotace
<b>Komentář:</b> <ul style="list-style-type: none"> <li>vybudování varovného a výstražného systému – protipovodňová opatření městyse Plaňany (příprava žádosti o dotaci, uzavřené smlouva o dílo k této aktivitě, předpoklad realizace 2022 – 2024, odhad nákladů nestanoven, zdroj financování – dotace/rozpočet městyse),</li> <li>se zadržováním vody v krajině jsou silně spjata protipovodňová opatření. Za účelem snižování negativních projevů vodní a větrné eroze budou zaváděna protierozní opatření,</li> <li>v koordinaci s pozemkovými úpravami.</li> </ul>				

## Priorita 4 Správa městyse

### Opatření 4.1 Přívětivý úřad

V rámci opatření bude nadále posilována úloha e-Governmentu ve správě městyse a komunikace s občanem. Prostřednictvím realizace vhodných aktivit bude v maximální možné míře zajišťována bezpečnost zdejších obyvatel, ochrana majetku, opravy a údržba nemovitostí v majetku městyse.

#### Rozvojové aktivity

Název aktivity/projektu	Důležitost	Termín realizace	Odhad nákladů na realizaci (v tis. Kč)	Zdroj financování
<b>Rekonstrukce elektroinstalace budovy zdravotního střediska</b>	Vysoká	2022 - 2026	Náklady dle projektu	Rozpočet městyse
<b>Komentář:</b> <ul style="list-style-type: none"> <li>rekonstrukce společných prostor a ordinací (s výjimkou již rekonstruované zubní ordinace).</li> </ul>				
<b>Rekonstrukce obecních bytů</b>	Vysoká	Průběžně	Každoročně dle potřeby	Rozpočet městyse
<b>Komentář:</b> <ul style="list-style-type: none"> <li>postupná rekonstrukce obecních bytů.</li> </ul>				
<b>Stavební úpravy garáže pro techniku JSDH Plaňany</b>	Vysoká	2022	2 000	Rozpočet městyse/dotace
<b>Komentář:</b> <ul style="list-style-type: none"> <li>projektová dokumentace - stavební povolení (2022, náklady činí 200 tis. Kč, zdroj financování - rozpočet městyse),</li> <li>odhad nákladů stavby aktuálně není k dispozici.</li> </ul>				

Název aktivity/projektu	Důležitost	Termín realizace	Odhad nákladů na realizaci (v tis. Kč)	Zdroj financování
<b>Pořízení hasičské cisterny CAS</b>	Vysoká	2023	7 200	Rozpočet městyse a obce Radim/dotace
<i>Komentář:</i> <ul style="list-style-type: none"> <li>o smlouva o dílo.</li> </ul>				
<b>Zateplení bytového domu č.p. 346 v ulici Pražská</b>	Střední	Do roku 2026	Náklady dle projektu	Rozpočet městyse/dotace
<i>Komentář:</i> <ul style="list-style-type: none"> <li>o záměr realizovat zateplení domu,</li> <li>o projektová dokumentace (2022, odhad nákladů není aktuálně k dispozici, stejně jako odhad nákladů stavby).</li> </ul>				
<b>Rozvoj e-Governmentu služeb</b>	Střední	Průběžně	Každoročně dle potřeby	Rozpočet městyse
<i>Komentář:</i> <ul style="list-style-type: none"> <li>o elektronická úřední deska (smlouva o dílo, termín realizace – 2022, odhad nákladů na realizaci činí 1 000 tis. Kč, zdroj financování – rozpočet městyse),</li> <li>o pokračování digitalizace služeb veřejné správy v návaznosti na národní podporu zavádění nástrojů e-Governmentu, zvyšování možností on-line komunikace s úřadem.</li> </ul>				
<b>Změna územního plánu</b>	Střední	2022-2023	500	Rozpočet městyse/dotace
<i>Komentář:</i> <ul style="list-style-type: none"> <li>o změna č. 1 územního plánu městyse Plaňany.</li> </ul>				
<b>Pokračování v zapojování veřejnosti do plánování rozvoje městyse</b>	Nízká	Průběžně	Nyní nelze určit	Rozpočet městyse/dotace
<i>Komentář:</i> <ul style="list-style-type: none"> <li>o veřejná projednání, rozvoj a zkvalitňování informovanosti obyvatelstva, spoluzodpovědnost občanů k budoucímu rozvoji městyse (participace v plánování městyse).</li> </ul>				
<b>Digitalizované podklady a mapy</b>	Nízká	Průběžně	Nyní nelze určit	Rozpočet městyse/dotace
<i>Komentář:</i> <ul style="list-style-type: none"> <li>o vytvoření technických map, pasportů, mapových podkladů pro úřad i veřejnost apod.</li> </ul>				
<b>Nákup nemovitostí ve strategicky významných oblastech městyse za účelem zvyšování kvality života</b>	Vysoká	Průběžně	Každoročně dle potřeby	Rozpočet městyse/dotace
<i>Komentář:</i> <ul style="list-style-type: none"> <li>o nákup nemovitostí za účel rozvoje městyse.</li> </ul>				

Název aktivity/projektu	Důležitost	Termín realizace	Odhad nákladů na realizaci (v tis. Kč)	Zdroj financování
<b>Rekonstrukce a obnova nemovitostí v majetku městyse</b>	Střední	Průběžně	Každoročně dle potřeby	Rozpočet městyse/ dotace
<i>Komentář:</i> <ul style="list-style-type: none"> <li>o <i>rekonstrukce a obnova nemovitostí v majetku městyse (rekonstrukce, technické zhodnocení nemovitostí), veřejných objektů v katastru městyse apod.</i></li> </ul>				

#### Opatření 4.2 Aktivní spolupráce uvnitř i navenek

V rámci opatření bude docházet k podpoře a spolupráci na aktivitách v rámci fungování městyse (spolky, neziskové organizace), tak i v aktivitách v rámci dobrovolných svazků, kterého je městys členem.

#### **Rozvojové aktivity**

Název aktivity/projektu	Důležitost	Termín realizace	Odhad nákladů na realizaci (v tis. Kč)	Zdroj financování
<b>Rozvoj mikroregionální spolupráce</b>	Střední	Průběžně	Každoročně dle potřeby	Rozpočet městyse/ dotace
<i>Komentář:</i> <ul style="list-style-type: none"> <li>o <i>identifikace priorit spolupráce a realizace aktivit na mikroregionální úrovni vedoucích ke stanoveným cílům s důrazem na uspokojování potřeb obyvatel,</i></li> <li>o <i>DSO Pečecký region - zpracovávání strategie rozvoje regionu, zásobník projektů,</i></li> <li>o <i>DSO VHS Kolín - projektová příprava, zásobování pitnou vodou, zajištění vodních zdrojů a pramenišť,</i></li> <li>o <i>MAS Podlipansko - zpracovávání strategie na období 2021 - 2027.</i></li> </ul>				
<b>Spolupráce s (místními) organizacemi a podnikateli</b>	Střední	Průběžně	Každoročně dle potřeby	Rozpočet městyse/ dotace
<i>Komentář:</i> <ul style="list-style-type: none"> <li>o <i>identifikace cílů spolupráce a realizace aktivit na místní úrovni vedoucích ke stanoveným cílům s důrazem na uspokojování potřeb všech obyvatel městyse (nefinanční podpora podnikatelských a dalších zajímavých záměrů),</i></li> <li>o <i>dotiční program městyse Plaňany na financování místních spolků, preferována práce s dětmi,</i></li> <li>o <i>spolupráce s místními církvemi v oblasti kultury a kulturního dědictví (záchrany památek).</i></li> </ul>				

---

## B.4 Podpora realizace strategie rozvoje městyse

Za **koordinaci** činností spojených se strategií rozvoje městyse a za sledování a vyhodnocování plnění a aktualizaci strategie je zodpovědný **starosta**.

**Průběžná aktualizace strategie se bude mimo jiné opírat o pravidelné každoroční setkání** zastupitelů městyse, aktivních občanů a případně zástupců organizací a právnických osob, které v obci působí a mají zájem se podílet na rozvoji městyse. Toto setkání se uskuteční na podzim v termínu předcházejícími přípravě rozpočtu na následující rok. V úvodu setkání starosta městyse zrekapituluje plnění strategie rozvoje městyse v daném roce a navrhne hlavní změny a dle potřeby navrhne úpravy aktivit návrhové části.

Návrh aktualizace je diskutován na jednání zastupitelstva a provázán s návrhem rozpočtu, protože návrh aktualizace musí být projednán a schválen zastupitelstvem městyse (obvykle spolu se schvalováním rozpočtu).

**Zhodnocení plnění strategie rozvoje městyse** obsahuje u jednotlivých aktivit následující informace:

- stav realizace: splněno / v realizaci dle plánu (využíváno zejména u víceletých aktivit) / v realizaci (ale později / dříve oproti plánu) / nerealizováno,
- skutečné náklady,
- dle potřeby komentář ke stavu realizace – zejména zdůvodnění, proč aktivita nebyla realizována dle plánu, dále i např. zkušenosti z realizace, které by mohly být využity.

*Stav realizace lze vyjádřit zbarvením v tabulce s přehledem aktivit (např. zelená = splněno, oranžová = v realizaci).*

**Aktualizace strategie rozvoje městyse** probíhá obvykle 1x ročně. Aktualizací se rozumí zejména:

- doplnění nových aktivit,
- zpřesnění/úprava stávajících aktivit (včetně úprav komentářů k aktivitám),
- odstranění aktivit, pokud jejich realizace již není relevantní.

Návrh aktualizace bude obsahovat přehled provedených změn. Na jeho základě bude vytvořena a zveřejněna aktuální podoba strategie rozvoje městyse (v ní mohou být provedené změny zvýrazněny, např. podbarvením).

## Seznam použitých zkratk

Následující tabulka obsahuje základní zkratky, které jsou v tomto dokumentu používány.

Tabulka 12: Seznam zkratk

Zkratka	Význam
CZ-NACE	Klasifikace ekonomických činností
ČR	Česká republika
ČSÚ	Český statistický úřad
DČOV	Domácí čistička odpadních vod
IZS	Integrovaný záchranný systém
KES	Koeficient ekologické stability
KSÚS	Krajská správa a údržba silnic
MAS	Místní akční skupina

## Seznam grafů, tabulek a obrázků

Graf 1: Vývoj v počtu obyvatel městyse mezi lety 2009 - 2019 (stav k 31. 12.) .....	9
Tabulka 1: Souhrnné informace o městyse.....	7
Tabulka 2: Počet obyvatel dle věkových skupin (31. 12. daného roku) .....	9
Tabulka 3: Pohyb obyvatelstva v letech 2009 – 2019 .....	10
Tabulka 4: Vývoj podílu nezaměstnanosti a počtu uchazečů o zaměstnání (k 31. 12.) .....	10
Tabulka 5: Podnikatelské subjekty podle právní formy (31. 12. 2019).....	11
Tabulka 6: Podnikatelské subjekty podle počtu zaměstnanců .....	11
Tabulka 7: Počet dokončených bytů v městyse .....	13
Tabulka 8: Domovní fond Plaňan (SLBD 2011).....	13
Tabulka 9: Počet bytů v městyse a jejich obydlenost (SLDB 2011) .....	13
Tabulka 10: Druhy pozemků (ha) .....	19
Tabulka 11: Hospodaření městyse .....	21
Tabulka 12: Seznam zkratk.....	46
Obrázek 1: Poloha městyse Plaňany .....	6
Obrázek 2: Městys Plaňany (letecký pohled) .....	7
Obrázek 3: Kostel Zvěstování P. Marie se zvonící a kostel Narození Jana Křtitele se hřbitovem .....	12
Obrázek 4: Tvrz Hradenín (vlevo) a Sýpka, bývalá tvrz Plaňany .....	12
Obrázek 5: Autobusová zastávka Plaňany, nám. a vlaková zastávka Plaňany .....	14
Obrázek 6: Multifunkční hřiště v areálu ZŠ .....	17
Obrázek 7: Struktura návrhové části .....	31