



PROGRAM ROZVOJE OBCE LOUŽNICE



NA OBDOBÍ LET
2022–2028

Dokument byl schválen zastupitelstvem obce Loužnice dne 14. 2. 2022, usnesením č. 1/2022 v bodě 5.



Úvod

Program rozvoje obce (PRO) Loužnice je strategický koncepční dokument vytyčující záměry obce na období 4–7 let, dokument, který se neomezuje pouze na jedno volební období zastupitelstva obce. Formuluje strategii rozvoje území, včetně komunity a jejího fungování. Vznikl na základě styku s veřejností, soukromou sférou, občany, podnikateli, majiteli pozemků, odborníky, správou obce a státu.

PRO usiluje o dosažení rovnováhy mezi tím, co místní občané chtějí a tím, co je dosažitelné. Hledá rovnováhu mezi dalším rozvojem a ochranou stávajících přírodních a kulturních hodnot.

PRO je pro obec důležitým nástrojem k upevnění pozice v regionu a posílení její konkurenceschopnosti. Je podkladem pro rozvojové aktivity a územní plánování v obci, i regionu. Přispívá k efektivnímu využívání finančních prostředků obce z vlastního rozpočtu i z dotačních zdrojů a umožňuje zastupitelům koncepční plánování rozvoje obce. PRO zachycuje hlavní problémy a předpoklady rozvoje obce a formuluje možná řešení.

PRO obci umožňuje:

- naplňovat dlouhodobé cíle a strategickou vizi obce
- rozhodovat v zastupitelstvu v širším koncepčním rámci
- koordinovat aktivity a zájmy různých subjektů v obci
- prosazovat a chránit veřejný zájem
- stanovit priority obce, místních obyvatel, podnikatelských subjektů a následně investičního programu
- posílit sounáležitost mezi lidmi navzájem
- posílit odpovědnost místních obyvatel za další rozvoj obce tak, aby přicházeli s konkrétními návrhy řešení daného problému

PRO vychází ze socioekonomické analýzy současného stavu, zhodnocuje silné a slabé stránky obce, její rozvojové příležitosti a identifikuje existující rizika. Je rozdělen na dvě části – analytickou a návrhovou.

Analytická část charakterizuje obec a stávající situaci v obci dle více oblastí – dle území, demografického vývoje, hospodářství, infrastruktury, vybavenosti obce, životního prostředí a správy obce. V závěru navrhuje východiska pro druhou část dokumentu – návrhovou.

Návrhová část rozšiřuje analytickou část o návrhy na další rozvoj obce a řešení rizik z analytické části vyplývajících. Stanovuje vizi, cíle, navrhuje opatření a aktivity z nich vyplývající.



A. ANALYTICKÁ ČÁST

A.1 CHARAKTERISTIKA OBCE

1. Území

Obec Loužnice leží na severu České republiky v Libereckém kraji. Je sevřena v krajině mezi Českým Rájem, Jizerskými horami a Krkonošemi. Rozloha obce je 2,3 km². V této malé vesničce bylo hlášeno koncem roku 2019 k trvalému pobytu 241 obyvatel. Obec se nachází v údolí, jejímž středem po celé délce protéká Kopaňský potok a rozděluje ji na dvě části. Kopaňský potok lemuje se státní silnicí č. 10 / E65 z Prahy do Harrachova a vlévá se do Žernovníku, který ústí v Železném Brodě v řece Jizeře. Obec Loužnice sousedí s těmito obcemi: Pěnčín okres Jablonec nad Nisou, Radčice, Držkov a Zásada. Od krajského města Liberec je Loužnice vzdálena vzdušnou čarou 17,85 km (35 minut jízdy autem (27 km)), 8,41 km vzdušnou čarou do Jablonce nad Nisou (17 minut jízdy autem (12,6 km)) a 4,18 km vzduchem do centra Železného Brodu (7 minut autem (5,8 km)).

Název obce	Loužnice
Status	Obec
ORP	Železný Brod
Okres	Jablonec nad Nisou
Kraj	Liberecký
Historická země	Česká
Katastrální výměra	230 ha
Počet obyvatel k 31. 12. 2019	241
Základní sídelní jednotky	1
Části obce	1
Počet katastrálních území	1
Nadmořská výška	450 m. n. m.
Zeměpisné souřadnice	50° 40' 51" N 15° 16' 4" E
Adresa obecního úřadu	Loužnice 58, 468 23 Loužnice
Starosta obce	Marcel Tiler
e-mail	louznice@volny.cz
ID datové schránky obce	58xavkn
Webové stránky obce	www.louznice.com

Jedná se převážně o nezemědělskou půdu. Z celkové katastrální výměry obce činí podíl nezemědělské půdy v roce 2019 57,2 % (131 ha). Tato oblast je charakteristická lesními pozemky 43,6 % z celkové výměry obce a ostatní plochy 11,4 %. Zemědělská půda v obci Loužnice činí 98 ha (42,8 %) z toho 72 ha tvoří trvalé travní porosty.

Umístění obce Loužnice na mapě





Historické souvislosti a vývoj obce

Veškeré historické události obce Loužnice jsou zaznamenány mimo jiné v obecní kronice.

Dějiny obce Loužnice jsou úzce spjaty s obcí Držkov, Zásada a Bratříkov. Nelze přesně určit, kam sahá historie osady Loužnice ležící na jižním úpatí Černé Studnice. Obec Držkov byla založena kolem roku 1310 za vlády Jana Lucemburského, kolem r. 1352 se objevují první zprávy o Držkovské faře a její farnosti skládající se i ze vsí Zásada a Loužnice. Založení těchto obcí tedy pravděpodobně můžeme datovat kolem počátku 14. století. Z roku 1565 pochází první zmínka o vodním mlýně čp. 1, stojícím o samotě na Kopaňském potoce – Kopaňský mlýn. Tato zmínka se nachází v účtech navarrského panství. Později sloužil mlýn jako brusírna, kolem roku 1884. Počátkem 17. století tvořilo osadu Loužnice pouhých šest statků, na každé straně potoka tři. V roce 1654 měla osada 33 obyvatel, kteří žili asi ve 13 domech, a v roce 1880 měla Loužnice 416 obyvatel. Původně se obyvatelé převážně věnovali zemědělství a zpracováním zemědělských produktů.

Osada Loužnice, Bratříkov a Zásada tvořila až do roku 1888 jednu katastrální obec. V tomto roce došlo k rozdělení na dvě katastrální obce Zásada a Bratříkov s osadou Loužnice. Ta patřila i přes dlouholetou touhu o rozdělení k Bratříkovu až do roku 1923. První ustanoveným kronikářem obce Loužnice byl sklářský dělník Josef Novotný roku 1933.

V roce 1914 byla vyhlášena světová válka. Během války nastala bída. Byla zastavena sklářská výroba a většina mužů byla povolána do vojenské služby.

Po 1. světové válce se vedly spory o přesnou podobu nově vzniklého Československa. Vznikl boj o pohraniční oblasti Sudety, ve kterých od středověku až do konce 2. světové války žili převážně lidé německé národnosti. Přesto toto území bylo bezpochyby zemí České koruny. V březnu 1919 byly násilím protesty potlačeny československou armádou. V národnostních konfliktech bylo zabito několik občanů, zejména Němců. Tyto oběti byly později využity nacionalisty k eskalaci konfliktů a termín Sudety byl zneužit k rozbití demokratického Československa. Po mnichovské dohodě se stala hranice katastru obce hranicí říšskou, neboť jablonecký okres připadl po zabrání Sudet Německu. Po porážce Třetí říše rok 1945 bylo pohraniční území opět přijato k Československé republice. Ihned po válce byla vystavěna silnice první třídy, která měla spojit Prahu a Varšavu. Dostavěna byla v roce 1951. Přispěla k lepšímu vzhledu obce a k větší čistotě a hygieně. V tomto roce byl také zaveden rozhlas. V roce 1957 byly zakoupeny tvárnice na stavbu hřbitovní zdi a znovuzavedení veřejného osvětlení, které bylo odmontováno a použito k válečným účelům.

Sklářství

Po roce 1870 se situace zlepšila a nastaly sklářům bohaté časy. V roce 1884 byl dům čp. 1 Kopaňský mlýn přestavěn na první brusírnu v obci. Kdo mohl, hledal práci při skle, sedláci opouštěli pole a většina mlýnů se měnila na brusírny. Návlekem se v obci užívali všichni, mladí i staří. Takto to šlo až do roku 1889. Technický pokrok a zavedení strojů ve sklářské výrobě znamenal pokles o 10–15 % výdělku. V obci Loužnici bylo v roce 1894 hned několik průmyslových podniků na bižuterní výrobu, která je s tímto regionem velice spjata a má zde dlouholetou tradici. Největším závodem v obci byla továrna na zpracování tyčinkového skla na korále rodiny Linků. Dále podnik Jáchyma a Miloslava Linky, brusírna kroužků (bengle) na Kopani p. Hnídka. Broušení skleněných kroužků, vyvážených do Indie, přišlo na konci 19. století

a přineslo zlepšení poměrů obyvatel. Mimo tyto podniky působila v obci spousta výrobců rokailu, náhrdelníků, náramků a jiné drobné bižuterie. Největší odbyt byl v Jablonci nad Nisou. V obci Loužnice bylo mačkání perel při pecích zavedeno krátce před 1. světovou válkou. Mezi další živnosti v obci v té době patřila například výroba kartonáží, růženců, truhlářství, obuvnictví, řeznictví, prodej koloniálního zboží, holičství, zahradnictví a dva hostince. V roce 1926 bylo sklářství v krizi a o dva roky později se situace zlepšila natolik, že ve všech podnicích se pracovalo naplno a nebyla zde žádná nezaměstnanost. Tato situace se opět změnila v roce 1935, kdy byl obrovský nedostatek práce. V roce 1947 po válce je ve sklářství opět dobrá zaměstnanost. V roce 1948 došlo k dalšímu znárodnování průmyslových podniků, tak došlo v tomto kraji ke znárodnění veškerého sklářského průmyslu.



Historie školy v Loužnici

Do školy se původně chodilo do Držkova. Později v roce 1810 byla zřízena dřevěná škola v Zásadě, kam chodívali děti nejen z tehdejší osady, ale i děti z Loužnice a Bratříkova. V zimě bylo obtížné se do školy dostat, děti se musely učit společně doma na zemi nebo na peci. Do školy v Zásadě děti z Bratříkova a Loužnice chodili až do roku 1866. V tom roce byla pro ně povolena společná jednotřídní škola. Dne 25. května 1868 byl položen základní kámen, škola byla postavena mezi oběma obcemi a takto sloužila do roku 1898. Roku 1904 budova vyhořela a nikdy se již neopravila. V roce 1898 byla postavena škola v Loužnici. Byla jednopatrová se suterénem. V té době byla škola trojtřídní. Dne 7. března 1930 se konala slavnostní schůze. Proslov měl starosta obce řídící učitel Alois Ludvík. V této schůzi bylo usneseno, aby v průčelí školy vedle desky padlým vojínům byla zasazena i deska na paměť 80. narozenin pana prezidenta T. G. Masaryka.

V roce 1936 byl vydán školský zákon a učitelé obce byli přiřazeni k městské škole v Zásadě. Důsledkem toho se snížil počet dětí, který se ani o rok později nezvýšil. Od roku 1942 se zrušila druhá třída a zůstala jednotřídka.

Dnes dochází děti z Loužnice do spádové školy v Zásadě.

Sokol

Tělocvičná jednotka vznikla v roce 1877. V roce 1947 se konalo veřejné cvičení na oslavu 70letého výročí založení Sokola v Loužnici. Vzhledem ke špatnému stavu sokolovny se veškeré příležitosti a jednorázové akce konali v uvolněné třídě budovy školy či na koupališti. Zejména tuto skutečnost pocítila tělovýchova. Mladí neměli kde cvičit a scházet se.

Kulturní dům

Stavba kulturního domu započala v akci „Z“ 10. 11. v roce 1956. Stará sokolovna byla již v devastujícím stavu a byla úředně zavřená. Tímto byl velmi omezen kulturní i společenský život v obci. Slavnostní otevření s kulturním programem proběhlo 27. 10. 1963. Kulturní dům by současně zasloužil celkovou kompletní opravu, je zde potřeba výměna topení, oken, střechy, zateplení apod. V minulých letech proběhly pouze dílčí opravy.

Stavba hasičského domu

V roce 1952 se položil základní kámen. Stavěli sami požárníci a finanční a materiální pomoc zajistil Národní výbor. V roce 1955 se provedly vnitřní úpravy, venkovní omítka a úprava kolem staveniště. V tomto roce byl také hasičskému sboru přidělen požární vůz, který posloužil při stavbě kulturního domu. V roce 1956 byla stavba při veřejné slavnosti předána k užívání. Poslední rekonstrukce garáže hasičského domu proběhla v roce 2020. Zastupitelé obce schválili, že bude pořízena funkční cisterna pro výjezdovou jednotku SDH Loužnice a upravena garáž v hasičárně. V hasičárně se musela snížit podlaha na požadovanou výšku, stávající podlaha se vybagrovala a znovu vybetonovala, zpevnila betonovými okraji, byla opravena vrata a doplněny o chybějící část. Zazděny dveře do bytu správce, opraven přívod vody, příjezd k hasičárně. Byl začištěn strop, aby výpary z výfuku auta neprosakovaly do bytu, přidán větrák, umyvadlo s přívodem vody, nové radiátory na vytápění, nové vývody elektřiny a doplnění hasičského vybavení do auta a pro jednotku. Bylo nataženo nové elektrické vedení, pořízen sms modul pro rozsvícení a sepnutí kompresoru, probíhali instalatérské a topenářské práce, úprava křižovatky a parkovacích míst pro hasičskou zbrojnici, nátěr vrat apod.

Historie Zvoničky

Zvonička na západní straně vrcholku malé skalky byla pravděpodobně vystavěna v době, kdy byl postaven Kopaňský mlýn. Kolem 50. let 19. století byl na oslavu zrušení poddanství zakoupen nový zvon, který nesl označení „Na paměť 50letého zrušení roboty v zemích koruny svatováclavské“. První zvon byl osadě ukraden, druhý vyzváněl 50 let, a musel být nahrazen novým. Tento nový zvon sloužil občanům až do roku 1916, kdy v době války, Rakousko potřebovalo kov na výrobu válečného materiálu. Během první světové války celá řada kostelních věží, kaplí a zvoniček oněměla. Dne 12. února 1922 byl na zdejší zvoničku zavěšen nový zvon, pořízený ze sbírky občanů. Roku 1933 se na obecním zastupitelstvu jednalo o opravě zvoničky, ale k realizaci bohužel nedošlo (ta byla provedena až v roce 2007).



Ve čtvrtek 5. 7. 2012 v podvečerních hodinách se přihnala bouřka s velkým lijákem. Po několika málo hodinách se přihnala od Kozákova další bouře s velkou razancí. Černá clona přinesla blesky a hromy, vichřici a liják.

Druhý den, za bílého dne, se objevilo vše, co bouře poničila. Popadané stromy, ulámané větve, ale nejhorší a největší škodu napáchala na zvoničce, spadl na ní strom a celou střechu posunul.

Okamžitě započala záchrana této drobné a jediné sakrální stavby v obci. Kompletní přestavba a oprava byla ukončena slavnostní mší a předáním občanům dne 28. 9. 2014. Od té doby se zde koná každý rok 28.9. mše a setkání občanů obce. Z lípy, která způsobila tuto škodu, pan Rathouský vyřezal sochu svatého Václava.

2. Obyvatelstvo

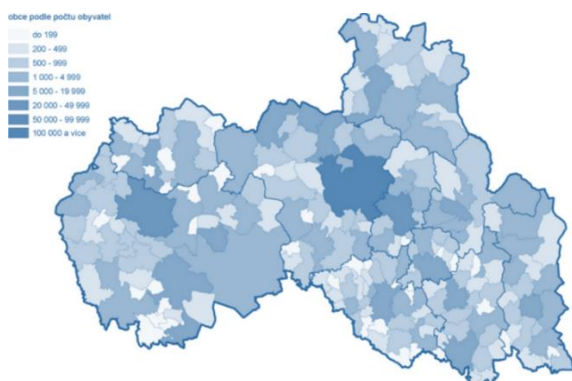
Demografická situace

Historický vývoj počtu obyvatel obce dle sčítání lidu od roku 1910

1910	1921	1930	1950	1961	1970	1980	1991	2001	2011
449	444	437	342	323	250	217	193	199	212

Zdroj: ČSÚ Veřejná databáze

Velikostní skupiny obcí v Libereckém kraji SLDB 2011



Zdroj: ČSÚ SLDB LK 2011

Historický vývoj počtu obyvatel obce Loužnice v letech 2003–2019

2003	2004	2005	2006	2007	2008	2009	2010	2011	2012	2013	2014	2015	2016	2017	2018	2019
216	221	223	2015	221	219	213	211	212	213	216	216	221	234	243	245	241

Zdroj: ČSÚ Veřejná databáze

Od sledovaného období (data dostupná na ČSÚ od roku 1910) má počet obyvatel počátkem 20. století klesající tendenci až do roku 2000. V roce 2001 při sčítání lidu byla hlášeno k trvalému pobytu 199 obyvatel. Od té doby má vývoj počtu obyvatel kolísavou tendenci. V posledních letech je patrný spíše nárůst obyvatel v obci Loužnici. A to díky její výhodné poloze. Blízkost do okolních větších měst za prací, nákupy, úřady a vzděláním, přesto v srdci přírody Jizerských hor.

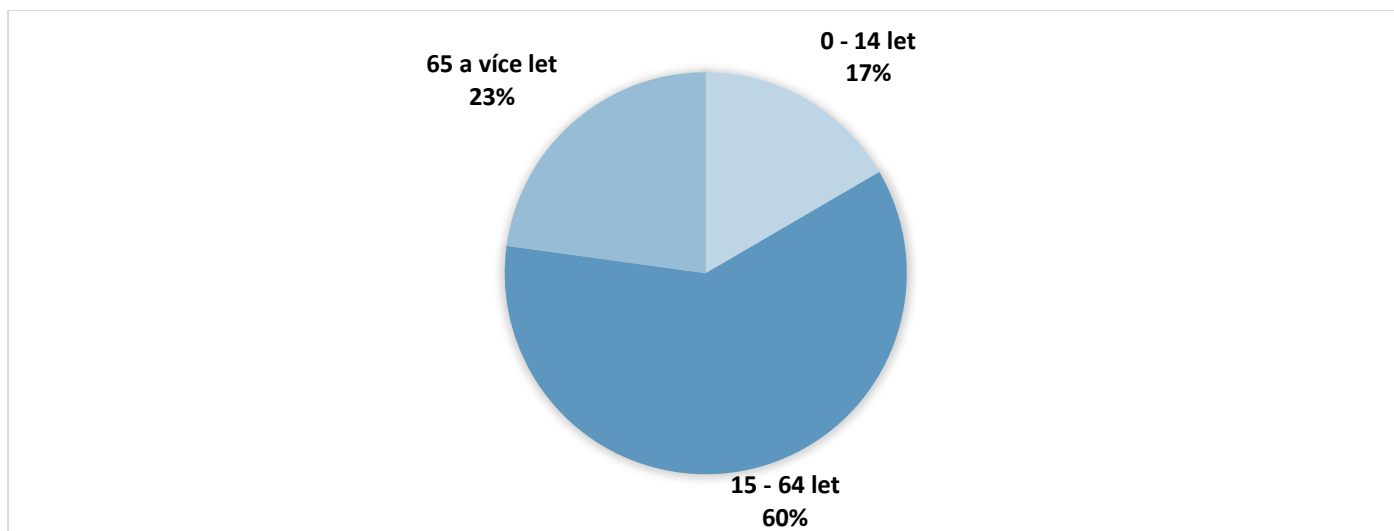
Hustota zalidnění obce je 104,78 obyv./km².

Věková struktura obyvatel v letech 2010–2019

Rok	Celkem	Muži	Ženy	0–14 let	15–64 let	65 a více let	Průměrný věk
2010	211	110	101	38	139	34	40,4
2011	212	117	100	38	143	36	40,6
2012	213	114	99	37	139	37	41,1
2013	216	117	99	39	130	47	41,5
2014	216	116	100	36	131	49	42,8
2015	221	115	106	39	132	50	42,3
2016	234	119	115	41	140	53	42,5
2017	243	120	123	43	143	57	42,5
2018	245	126	119	46	142	57	42,5
2019	241	127	114	40	146	55	43,4

Zdroj: ČSÚ Veřejná databáze

Věková struktura obyvatel obce Loužnice v roce 2019



Zdroj: ČSÚ Veřejná databáze

Věková struktura je sledována na základě tří věkových skupin, které jsou svým rozložením ekonomické povahy. Jedná se o složku tzv. předproduktivní 0 až 14 let, produktivní 15 až 64 let a poproduktivní 65 let a více. Největší podíl na struktuře obyvatel obce Loužnice má skupina v poproduktivním věku. To má vliv na počty živě narozených v obci. Strategií obce je přilákat mladší generace v produktivním věku, zajistit jim kvalitní a dostupné bydlení, pracovní příležitosti venkova, dobrou vybavenost obce, kulturní vyžití a jiné, které by přilákalo tuto skupinu na venkov. A stávající obyvatele naopak udržela v místě. Druhý největší podíl věkové struktury zde zastává skupina obyvatel ve věku 65 a více let. Jde o starousedlíky. Tato skupina obyvatel má zde se své kořeny. Bohužel 23% skupina seniorů v obci zvedá věkový průměr a podílí se na míře stárnutí obyvatel obce Loužnice. Cílem obce je zajistit seniorům kvalitní podmínky pro život, dostupně sociální služby a tím zvýšit šanci na plnohodnotný a dlouhý život.

Průměrný věk v roce 2019 byl v obci 43,4 let, tj. největší hodnota za posledních 10 let. Průměrný věk obyvatel v roce 2011 při SLDB Libereckého kraje dosáhl 40,7 let, což byla po Středočeském, Ústeckém a Karlovarském kraji čtvrtá nejnižší hodnota v rámci České republiky. Zatímco se průměrný věk v okresech Česká Lípa (39,7 let) a Liberec (40,5 let) pohybuje pod republikovým průměrem, který činí 41,0 let, v okresech Jablonec nad Nisou (41,2 let) a Semily (41,8 let) je situace opačná. Průměrný věk v roce 2011 v obci Loužnice byl 40,3 let.



Pohyb obyvatel v obci Loužnice v roce 2019

	Absolutně
Živě narození celkem	1
Zemřelí celkem	5
Přirozený přírůstek	-4
Přistěhovalí celkem	9
Vystěhovalí celkem	9
Saldo migrace	0
Meziroční změna počtu obyvatel	-4

Zdroj: ČSÚ Veřejná databáze

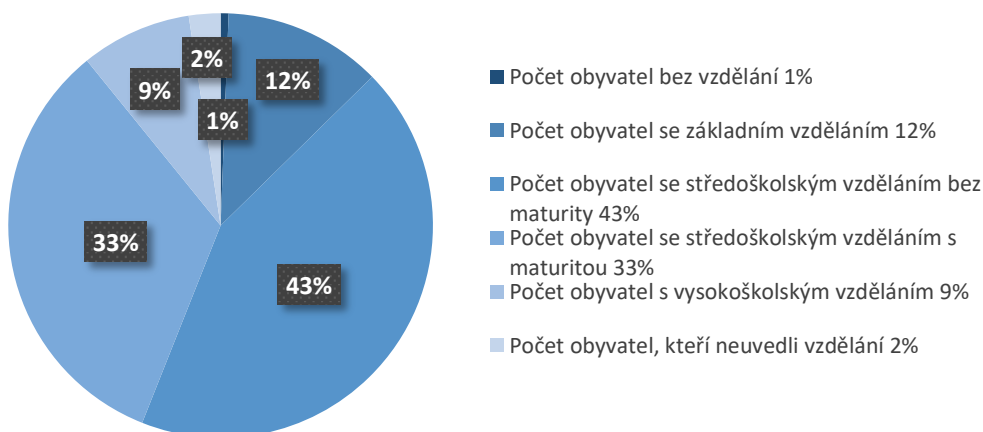
Dle statistických údajů se rodí méně dětí v posledních letech a umírá více lidí, což je dáno věkovou strukturou obyvatel obce Loužnice a stárnutím populace. Jde o celorepublikový trend. Za posledních 10 let se v obci narodilo 18 dětí a zemřelo 20 obyvatel. Průměrně se narodilo 1,8 dětí ročně a zemřeli průměrně 2 obyvatelé (průměr za deset let). Průměrně se přistěhovalo 8,7 lidí za rok a vystěhovalo 1,8 obyvatel. Opět jde o průměr za posledních 10 let od roku 2010. Což dokládá fakt, že v posledních letech došlo k nárůstu počtu obyvatel.

Národnostní menšiny

V době Sčítání lidí, domů a bytů (SLDB) z roku 2011, zatím dostupné údaje na ČSÚ, které proběhlo v rámci celé České republiky, se přihlásili k ukrajinské národnosti 2 obyvatelé. SLDB proběhlo také v roce 2021, výsledky sčítání v době zpracování rozvojového dokumentu obce nebyly k dispozici. Dle aktuálního místního šetření v obci žijí 2 cizinci, americké národnosti.

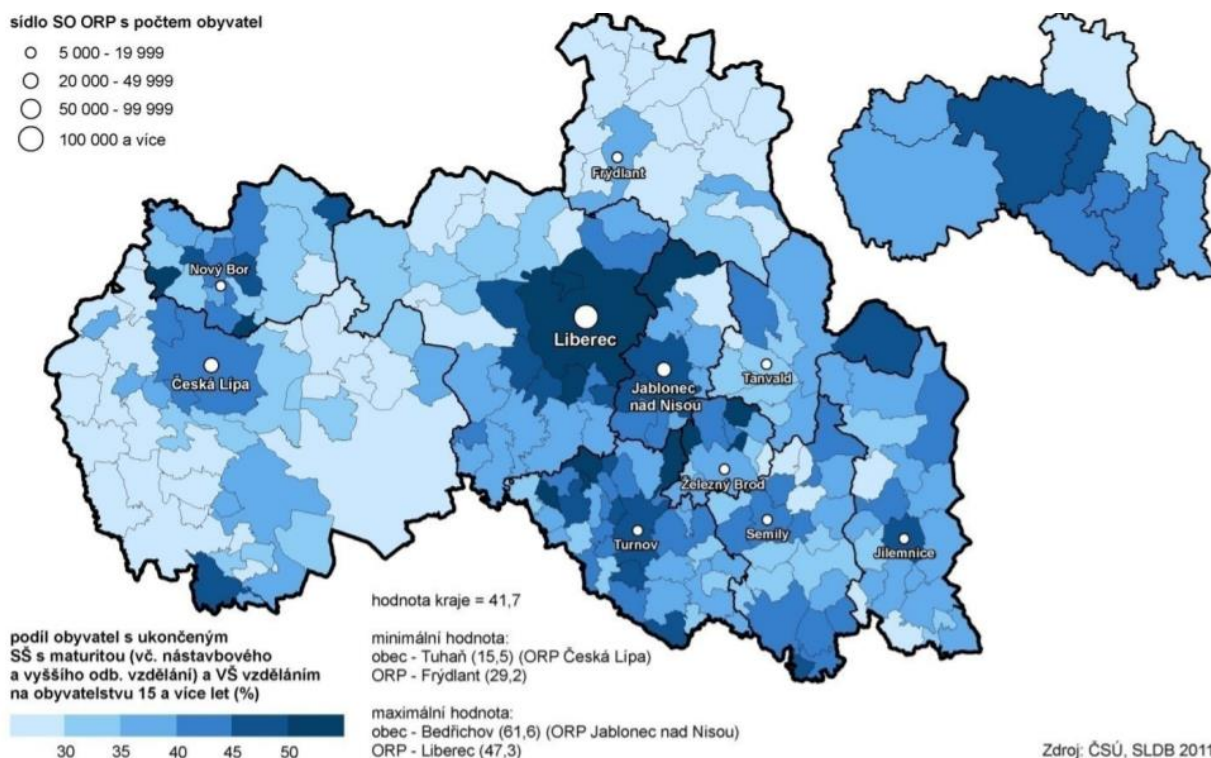
„České státní občanství uvedlo při sčítání 95,7 % obyvatel Libereckého kraje. Cizinci představují 3,4 % (14 768 osob) z obvykle bydlící populace, což je pátý nejvyšší podíl cizinců mezi kraji České republiky. Republikový podíl cizinců na obvykle bydlícím obyvatelstvu dosahuje hodnoty 4,1 %, ale je ovlivněn údajem za Hlavní město Praha (12,8 %), který výrazně převyšuje ostatní kraje republiky.“

Vzdělanostní struktura obyvatel obce Loužnice v roce 2011



Zdroj: ČSÚ

Obyvatelstvo se vzděláním středoškolským s maturitou a vyšším v obcích a SO ORP Libereckého kraje v roce 2011



Úroveň vzdělanosti je nejvyšší stupeň dosaženého školního vzdělání. Vzdělanostní struktura obyvatel na vybraném území vychází z typu škol působících v daném území, na blízkosti velkých měst i na pracovních příležitostech, které region poskytuje. Nejvíce obyvatel obce Loužnice (43 %) uvedlo při Sčítání lidí, domů a bytů v roce 2011, že dosáhlo středoškolského vzdělání bez maturity. Druhou nejpočetnější vzdělanostní skupinu tvoří osoby se středoškolským vzděláním s maturitou, kterého dosáhlo 33% obyvatel obce (tj. 55 osob), 12% obyvatel zde žije se základním vzděláním, 9% obyvatel s vysokoškolským vzděláním, 2 % neuvedlo dosažené vzdělání a 1 % tj. 1 obyvatel se sečetl jako osoba bez vzdělání. V krajském měřítku má obec Loužnice lepší průměr úrovně vzdělanosti. Více než třetina z celkového počtu obyvatelstva kraje ve věku 15 a více let dosáhla k datu sčítání v roce 2011 středního vzdělání nebo vyučení bez maturity (35,9 %).

Vzdělanost v obci je tedy příznivá. Více jak 85 % obyvatel má dosaženo vyšší než základní vzdělání. 14 obyvatel má dokonce vysokoškolské vzdělání. Na úroveň vzdělanosti se podepisuje jistě fakt, že z obce Loužnice je příznivá dostupnost do okolních měst. Nejbližší střední odbornou školou je pouze 5,8 km vzdálena Střední uměleckoprůmyslová škola sklářská a blízkost města Tanvald (10,3 km), Jablonce nad Nisou (12,6 km), Semily (15,9 km) a Turnova (20 km) nabízí další možnosti studia. Nejbližší vysokou školou je Technická Univerzita v Liberci.

Nezaměstnanost v letech 2005–2019

Rok	Uchazeči o zaměstnání v evidenci úřadu práce		Podíl nezaměstnaných osob (%)	
	Celkem	Celkem	Muži	Ženy
2005	5	2,56	3,70	1,33
2006	4	2,68	3,70	1,47
2007	4	2,72	1,23	4,55
2008	2	1,37	2,53	-
2009	9	6,47	5,33	7,81
2010	14	10,7	10,39	9,68

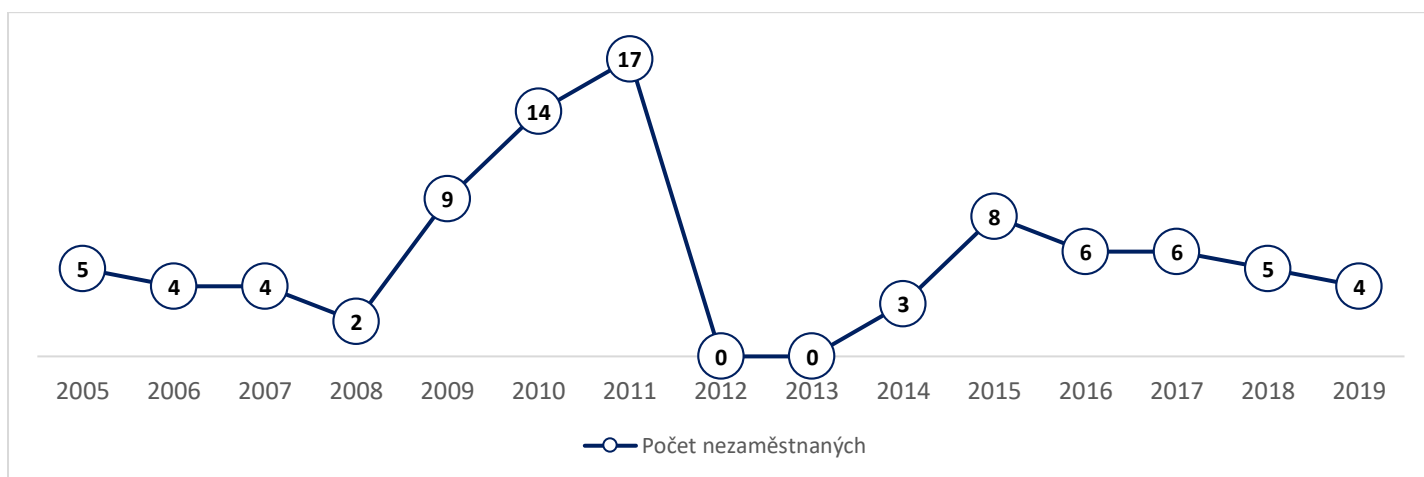


2011	17	11,19	10,26	12,31
2012	-	-	-	-
2013	-	-	-	-
2014	3	2,31	4,05	-
2015	8	6,11	6,85	5,17
2016	6	3,79	2,78	5,00
2017	6	3,57	2,63	4,69
2018	5	2,80	1,32	4,48
2019	4	2,82	2,63	3,03

Zdroj: ČSÚ, pramen MPSV

Podíl nezaměstnaných osob v obci Loužnice v letech 2005–2019 dosahoval stabilních hodnot, až na roky 2011, 2010 i 2009. Míra nezaměstnanosti v těchto letech stoupla. Podle ČSÚ za roky 2012 a 2013 nebyly vykázány žádné hodnoty. Nejnižších hodnot dosáhla míra nezaměstnanosti v roce 2008, kdy byla pod hranicí 1,4 %. V evidenci úřadu práce byly pouze 2 uchazeči o zaměstnání. Naopak nejvyšší hodnoty dosáhla v roce 2011 11,19 %, 17 uchazečů o zaměstnání.

Vývoj nezaměstnanosti v obci Loužnice



Sociální situace

Dle místního šetření v obci žijí 2 cizinci americké národnosti. Soužití obyvatel v obci se dá považovat za klidné. V obci se nevyskytují žádné sociálně vyloučené lokality ani se zde nevyskytují sociálně patologické jevy.

Spolková činnost a život v obci

Sousedská setkávání probíhají v obci ať už při oslavách, každoročních, tradičních či jednorázových akcích, jež jsou pojátkem lidských osudů. Mezi tradiční akce obce patří zejména: různé plesy (hasičský, haluškový), pálení čarodějnic, dětský den, Halloweenské slavnosti, lyžařské závody a další.

Obec Loužnice pořádá každoročně dětský den. Současně s obcí Loužnice se na společenském životě občanů podílí i několik spolků TJ Sokol Loužnice, SDH Loužnice, Modrá Sova z.s.

TJ Sokol Loužnice vznikl v roce 1877 a stále v obci působí. Aktuálně v rámci možností. Pořádá dětské cvičení, stolní tenis a jiné sportovní akce, letní i zimní např. lyžařské závody či sáňkování.

SDH Loužnice a jeho členové pořádá tradiční plesy (hasičský, haluškový) nebo pálení čarodějnic.

Modrá Sova z.s. pořádá čtení a Halloweenské slavnosti.



Knihovna

Obecní knihovna se nachází v prostorách Kulturního domu čp. 72. Disponuje velkým výběrem knižních titulů pro čtenáře všech věkových kategorií, které si mohou zapůjčit. Knihy jsou poskytovány zdarma. Knihovnu vedla 50. let paní Mgr. Dagmar Lancová v současné době má knihovna novou knihovnici paní Moniku Tilerovou, která dává knihovnu do nové podoby, modernější a atraktivnější pro všechny věkové skupiny. Nová paní knihovnice pořádá i různé akce např. Podzimní tvoření apod. Otevírací doba knihovny je jednou týdně. V neděli od 17 do 18 hodin.

Podpora obce

Obec pravidelně vydává týdeník „Loužnický zpravodaj“. V němž jsou občané Loužnice pravidelně informováni o aktuálním dění v obci, o probíhajících rekonstrukcích, výstavbách, jsou seznamováni s hospodařením obce, s návrhy a změnami rozpočtu s životními výročími občanů a připravovanými akcemi. Zpravodaj vychází pouze v elektronické podobě. A je ke stažení na webových stránkách obce Loužnice www.louznice.com.

3. Hospodaření

Počet ekonomických subjektů v obci podle počtu zaměstnanců k 31. 12. 2019

Počet zaměstnanců	Okres Jablonec nad Nisou	SO ORP Železný Brod	Obec Loužnice
Neuveдено	14 167	1 761	33
Bez zaměstnanců	8 115	1 193	27
1–5	1 351	190	6
6–9	180	18	-
10–19	184	23	-
20–24	38	2	-
25–49	78	10	-
50–99	52	2	-
100–199	23	3	-
200–249	5	-	-
250–499	7	-	-
500–999	4	1	-
1000 a více	2	-	-
Celkem	24 206	3 203	66

Zdroj: ČSÚ

Počet podnikatelských subjektů v letech 2015–2019

Počet podnikatelských subjektů	2015	2016	2018	2019
Zpracovatelský průmysl	18	17	19	13
Stavebnictví	4	4	6	4
Velkoobchod a maloobchod; opravy a údržba motorových vozidel	13	14	13	2
Doprava a skladování	4	4	4	3
Ubytování, stravování a pohostinství	9	11	9	5
Informační a komunikační činnosti	3	3	3	-
Peněžnictví a pojišťovnictví	1	1	-	-
Činnosti v oblasti nemovitostí	-	-	-	1
Profesní, vědecké a technické činnosti	3	3	3	-
Administrativní a podpůrné činnosti	1	1	1	-



Veřejná správa a obrana; povinné sociální zabezpečení	2	2	2	2
Vzdělávání	1	1	1	1
Kulturní, zábavní a rekreační činnosti	1	1	1	-
Ostatní činnosti	5	6	7	5
Nezařazeno	2	1	1	1
Celkem	67	69	70	37

Zdroj: ČSÚ * za rok 2017 nejsou k dispozici žádné údaje

Z dan zjištěných v aplikaci ARES Ministerstva financí se v obci nachází 65 ekonomických subjektů (k 10/2021). Jde o subjekty, které mají sídlo přímo v obci, avšak není jednoznačné, zda zde opravdu působí. A naopak v datech nemusí být započteny subjekty, která na území obce prokazatelně působí, ale nemají na jejím území sídlo. Převládající právní formou subjektů je živnostenské podnikání, 76,9 % (50 subjektů). Druhou nejpočetnější právní formou jsou společnosti s ručením omezeným 3,9 % (6 subjektů).

Významné firmy působící v obci dle vyjádření obce

Název organizace	Obor činnosti
Autodoprava Daníček Bernt interiéry s.r.o. BLAŽEK-GLASS BEADS s.r.o.	Silniční motorová doprava Truhlářství, podlahářství Broušení a leptání skla Činnost účetních poradců, vedení účetnictví, vedení daňové evidence, Výroba školních a kancelářských potřeb, kromě výrobků z papíru, výroba bižuterie, kartáčnického a konfekčního zboží, deštníků, upomínkových předmětů Sádrokartony, montáž sádrokartonů
Blažek-Udatný-Suchastavba.com Blue Owl Bohemia s.r.o. Modrá sova z.s.	Poradenská a konzultační činnost, zpracování odborných studií a posudků, Překladačská a tlumočnická činnost Mimoškolní výchova a vzdělávání, pořádání kurzů, školení, včetně lektorské činnosti Provozování kulturních, kulturně-vzdělávacích a zábavních zařízení, pořádání kulturních produkcí, zábav, výstav, veletrhů, přehlídek, prodejních a obdobných akcí
Černý-Autodoprava a zemní práce s.r.o.	Přípravné a dokončovací stavební práce, specializované stavební činnosti, Poskytování technických služeb Opravy silničních vozidel, Provádění staveb, jejich změn a odstraňování, Silniční motorová doprava
Kovárna Skrb-Kovy Libor Tiler M A K spol. s.r.o.	Kovářství, podkovářství Prodej tuningových doplňků Výroba a zpracování ostatního skla vč. technického, Živočišná výroba
Pedikúra – Lucie Zajícová SOBE s.r.o. - Výroba obalů TomMat - Ing. Tomáš Matěáško	Pedikúra, manikúra Kartonáž, obaly Komplexní řešení všech problémů okolo IT

Zdroj: ARES, dle vyjádření obce



Druhy pozemků v obci v letech 2015 a 2019

	2015	2019
Zemědělská půda	98,54	98,5
Orná půda	16,63	16,63
Chmelnice	-	-
Vinice	-	-
Zahrada	7,81	7,79
Ovocný sad	1,59	1,59
Trvalý travní porost	72,51	72,49
Nezemědělská půda	131,38	131,42
Lesní pozemek	100,32	100,32
Vodní plocha	1,66	1,82
Zastavěná plocha a nádvoří	3,03	3,07
Ostatní plocha	26,37	26,21
Celková výměra	229,92	229,92

Zdroj: Obce PRO

Cestovní ruch

Dle ČSÚ se v obci nenachází žádné stravovací ani ubytovací zařízení. Nicméně dle vyjádření obce v roce 2021 funguje stravovací zařízení v budově Kulturního domu Hospůdka Na Záduší – nájemce v roce 2021 pan Josef Krutiš.

4. Infrastruktura

Technická infrastruktura v obci Loužnice a SO ORP Železný Brod v roce 2016

	kanalizace	z toho kanalizace s napojením na ČOV	veřejný vodovod	plynofikace
SO ORP Železný Brod	6	6	10	6
Obec Loužnice	-	-	-	-

Zdroj: ČSÚ 2016

Technická infrastruktura

Zásobování elektrickou energií

Poskytovatelem elektrické energie v obci Loužnice je společnost ČEZ.

Plynofikace, zásobování pitnou vodou, kanalizace a čištění odpadních vod

Obec Loužnice dle dat z ČSÚ nemá žádný byt či dům napojený na veřejnou kanalizaci ani vodovod. V roce 2021 je tato situace přetrvávající. A zároveň obec není ani plynofikována. Jednotlivé domy využívají individuálních domovních septiků, z nichž odtékají odpadní vody přímo do podmoků nebo mají domy bezodtokové jímky, jež jsou vyváženy na nejbližší ČOV. Zdrojem pitné či užitkové vody jednotlivých domácností jsou soukromé studny na soukromých



pozemcích. Studie a plány technické infrastruktury jsou zpracovány. V současné době však chybí finanční prostředky na realizaci.

Odpadové hospodářství

Svoz komunálního odpadu je dlouhodobě zajištěn od akciové společnosti Marius Pedersen, provozovnou a dceřinou společností Severočeské komunální služby s.r.o. Dvakrát ročně firma přistavuje kontejnery na odvoz odpadu, který není komunální. Na dvou stanovištích v obci je tříděn odpad do kontejnerů na Pet lahve, papír, sklo (barevné a bílé), bioodpad a textil. Stanoviště jsou umístěna pod Kulturním domem – sokolovnou a u Hasičárny. Po celý rok mají možnost obyvatelé obce Loužnice ukládat na určené sběrné místo v obci elektroodpad jeho následný svoz je zajištěn. K dispozici jsou zdarma občanům také pytle na tříděný odpad.

Veřejné osvětlení a rozhlas je v obci plně funkční. Obecní rozhlas prošel cca před 5 lety celkovou revitalizací. Internetový přístup je na obecním úřadě zajištěn regionální společností TFnet s.r.o. Obyvatelé obce a místní podnikatelé využívají internetové služby z řad poskytovatelů např. 02, T – mobile a jiné.

Dopravní infrastruktura

Obec Loužnice leží asi 6 km od centra města Železný Brod, asi 10 km od města Tanvald, 12,6 km od Jablonce nad Nisou, cca 20 km od města Turnov a 30 km od krajského města Liberec. Nejbližší nájezd na dálnici je v asi 20 km vzdálených Ohrazenicích. Dálnice D10 / E65 Ohrazenice – Mladá Boleslav – Praha. V opačném směru vede silnice I. třídy č. 35 / E442, Ohrazenice – Liberec – Chrastava.

Středem obce Loužnice vede státní silnice I. třídy č. 10 / E65 z Prahy do Harrachova. Dále obcí vedou silnice III. třídy – č. III/2884 z Radčic, č. III/28744 směr Zásada a č. III/28742.

Železnice obcí nevede.

Nejbližší železniční stanice je Vlastiboř – část Navarov asi 5 km pěšky na železniční trati 035 Železný Brod – Tanvald. Dopravní obslužnost je tedy zajišťována autobusovou dopravou. Konkrétní spoje jsou linka 530851 - Jablonec n/N-Zásada-Loužnice-Jílové-Železný Brod, linka 530853 - Tanvald-Držkov-Vlastiboř / Železný Brod a linka 670780 - Rokytnice nad Jizerou-Harrachov-Tanvald-Železný Brod-Turnov-Praha.

Dle jízdních řádů zveřejněných na webových stránkách www.busline.cz výše zmíněných spojů je v obci ve všední dny poměrně dobrá dopravní obslužnost do města Železný Brod a Jablonec nad Nisou. Z obce vyjíždí v pracovní dny 22 spojů denně. O víkendu je dopravní obslužnost nižší. V sobotu jede 11 a v neděli 10 spojů opačným směrem pouze 3 spoje.

Počet spojů projíždějících obcí Loužnice k roku 2021

Linka 530851	Všední den		Sobota		Neděle	
	čas	počet	čas	počet	čas	počet
JBC > ŽB						
První spoj	4:38	11	9:50	3	9:50	3
Poslední spoj	18:37		14:29		14:29	
ŽB > JBC						
První spoj	4:32	10	7:44	3	7:44	3
Poslední spoj	17:52		17:21		17:21	



Linka 530853		Všední den		Sobota		Neděle	
TAN> ŽB	čas	počet	čas	počet	čas	počet	
První spoj	7:28	1	-	-	-	-	
Poslední spoj	-		-		-		
ŽB> TAN	čas	počet	čas	počet	čas	počet	
První spoj	7:55	2	-	-	-	-	
Poslední spoj	14:11		-		-		

Linka 670780		Všední den		Sobota		Neděle	
Ronj> PRAHA	čas	počet	čas	počet	čas	počet	
První spoj	6:10	10	6:10	8	7:50	7	
Poslední spoj	19:13		19:13		19:13		

Zdroj: busline.cz

Dopravní obslužnost v obci zajišťuje Krajský úřad Libereckého kraje. Autobusovou dopravu zajišťuje z většiny společnost Bus Line LK s.r.o. Obec Loužnice je smluvně zavázána krajskému úřadu přispívat částku 94,- Kč na občana za rok.

5. Vybavenost obce

Bydlení

Název obce	Počet domů			Podíl		Neobydlené domy s byty		Obydlené domy – počet		
	Σ	RD	BD	RD	BD	Σ	podíl z celkového počtu domů	Σ	RD	BD
Loužnice	86	83	0	96,51	0,00	24	27,91	62	59	0

Název obce	Obydlené domy – období výstavby nebo rekonstrukce počet							Obydlené domy – technická vybavenost počet			
	celkem	1919 a dříve	1920–1970	1971–1980	1981–1990	1991–2000	2001–2011	přípoj na kanalizační síť	vodovod	plyn	ústřední topení
Loužnice	62	19	28	4	1	7	3	2	52	1	47



Název obce	Právní důvod užívání bytu						Průměrná plocha bytu na osobu		
	ve vlastním domě	v osobním vlastnictví	jiné bezplatné užívání bytu	nájemní	družstevní	jiný důvod užívání bytu	celkem	rodinné domy	bytové domy
Loužnice	54	0	7	8	0	4	31,5	32,1	-

Obec	Bytová výstavba celkem					Celkem
	Rok 2015	Rok 2016	Rok 2017	Rok 2018	Rok 2019	
Loužnice	0	1	2	0	0	3

Zdroj: ČSÚ

Vývoj domů v obci

Dle SLDB v roce 2011 bylo v obci 86 domů, z toho 62 obydlených domů a 83 rodinných domů.

V obci se nacházejí také stavební pozemky vhodné pro stavbu rodinných domů. Díky dobré poloze obce a uspokojivé občanské vybavenosti, vyjma chybějícího zdravotnického zařízení, je obec dobrým místem pro mladé rodiny s dětmi.

Školství a vzdělávání

Na území obce Loužnice se nenachází Základní ani Mateřská škola. Děti musejí dojíždět za předškolním a základním vzděláním převážně do spádové školy v obci Zásada, kde je jak škola Základní, tak i Mateřská. V Mateřské škole v Zásadě je kapacita 60 dětí a na Základní škole je kapacita 200 žáků (k 30. 9. 2019). Dále jsou školská zařízení v blízké vzdálenosti v obci Pěnčín a ve městě Železný Brod. Dojíždí se i za navazujícím vzděláním nejbližší střední škola se nachází v Železném Brodě a jediná vysoká škola ve městě Liberec – Technická univerzita v Liberci (TUL).

Na území obce se nachází jedno vzdělávací centrum Modrá Sova z.s. Spolek nabízí unikátní knihovnu a studijní centrum Anglického jazyka pro děti a mládež.

Zdravotnictví

Přímo v obci nejsou žádná zdravotnická zařízení. Obyvatelé obce jsou odkázáni na lékařskou péči v okolí - tj. v Zásadě, Železném Brodě nebo Tanvaldu. Občané jsou odkázáni na vlastní nebo veřejnou dopravu.

Sociální péče

V obci se nenachází žádné sociální zařízení. Občané mohou využívat sociálních služeb nabízených v blízkém okolí obce – Pěnčín, Železný Brod, Tanvald aj.

Kultura, sport

Obec tradičně pořádá dětský den a společenské akce pro své občany ve spolupráci s místními spolky.

Obec disponuje kulturním domem, kde se pořádají tradiční i netradiční jednorázové akce, slouží k setkávání občanů obce a propojením lidských osudů. Pořádají se zde plesy, taneční a jiné společenské akce. Velkou část pořádají zdejší spolky jako např. SDH Loužnice pořádá tradiční hasičský či haluškový ples nebo TJ Sokol Loužnice, která pořádá zimní lyžařské či sáňkařské závody.



Obec dále disponuje obecní knihovnou, která je otevřena občanům dvakrát týdně (čtvrtek a neděle). Knihovna je umístěna v domě č.p. 72 v budově Kulturního domu – sokolovny. Na výběr je mnoho knižních titulů pro čtenáře všech věkových kategorií, které si mohou zdarma knihy zapůjčit. Knihovna má v současné době novou knihovnice, která knihovně vdechne novou modernější a atraktivnější podobu.

Pro sportovní akce se v obci využívá hala Kulturního domu – sokolovny nebo na volném prostranství u koupaliště – požární nádrže. Na pozemku u koupaliště je k dispozici volejbalové hřiště.

Prodejna, Poštovní úřad

V obci Loužnice je k dispozici prodejna smíšeného zboží. Z pohledu velikosti obce jsou tyto služby dostačující. Pro větší nákupy a širší nabídku potravin a produktů dojíždějí obyvatelé obce do větších měst Železný Brod, Tanvald.

Pošta je v obci k dispozici v budově obecního úřadu č.p. 58. Otevírací doba je obvykle ve všední dny, PO, ST a PÁ od 8:00 do 11:00 a ÚT a ČT v odpoledních hodinách od 14:45 do 17:45.

Nejbližší bankomat pro výběr a vklad je ve městě Železný Brod.

6. Životní prostředí

Obcí Loužnice prochází středem hlavní tah z Prahy do Harrachova silnice I. třídy č. 10 / E65 to má negativní vliv na ovzduší v těsné blízkosti spojky. V této části se obec potýká s větší mírou hluku. Nicméně se obec nenachází v takovém prostředí, kde by hrozilo vážné znečištění ovzduší. Vyjma topné sezóny, kdy může docházet k mírnému vzestupu škodlivých částic ve vzduchu.

Dále je v obci jeden památný strom.

Územní systém ekologické stability krajiny (ÚSES) je definován jako „vzájemně propojený soubor přirozených i pozmeněných, avšak přírodě blízkých ekosystémů, které udržují přírodní rovnováhu“. Jejich vytváření je veřejným zájmem, na kterém se podílejí vlastníci pozemků, obce i stát. Na území obce Loužnice se nachází čtyři takové krajiny, celou měrou nebo jen částečně či podél hranic obce.

Zeleň v obci

V obci se nachází jeden památný strom – Lípa.

Pravidelně je veškerá zeleň v obci udržována a postupně revitalizována. Travní porosty jsou celoročně sekány. Kromě pravidelné údržby zeleně je zajištěn i úklid obce, kácení stromů poničených větrem a jiné.

Ekologická výchova dětí

Místní děti a mládež jsou kromě základní ekologické výchovy, které se jim dostává ve školských zařízeních vedeny k odpovědnému chování vůči přírodě formou podporovaných vzdělávacích akcí např. úklidová akce „Uklidme Česko“. Obec se snaží obyvatele obce Loužnice vést ke třídění odpadů, v Loužnickém zpravodaji zveřejňuje informace ohledně ekologického vytápění apod.



7. Správa obce

Obecní úřad a kompetence obce

Obec Loužnice je územně samosprávním celem.

Typ obecního úřadu: obec

Obec s rozšířenou působností: Železný Brod

Obec Loužnice má v současné době 2 zaměstnance, účetní a zaměstnance na údržbu obce. Starosta, místostarostka a 5 členů zastupitelstva jsou ve funkcích neuvolněných. Zastupitelé obce mají každý svou funkci ve výborech: kontrolní, finanční, pořádkový, kulturní a sociální výbor.

Hospodaření a majetek obce

Hospodaření obce je vyrovnané.

Mezi hlavní příjmy obce patří daňové příjmy, poplatky za psy od občanů, poplatky za likvidaci komunálního odpadu, dále různé příspěvky, nájmy a dotace.

Mezi hlavní výdaje obce patří finance spojené s rozvojem obce, správa majetku, členské a jiné poplatky, služby, chod obecního úřadu a jiné.

V majetku obce je budova obecního úřadu – pošty, budova kulturního domu – sokolovny, knihovny, sociálního zařízení u koupaliště, a hasičské zbrojnice, Čp.110 byt „koupaliště“, požární nádrž, hřbitov, zvonice.

Vývoj rozpočtového hospodaření obce Loužnice v období 2009–2019 (v tis. Kč)

	2009	2010	2011	2012	2013	2014	2015	2016	2017	2018	2019
Daňové příjmy	1 415	1 998	1 811	1 318	1 828	2 021	2 030	2 247	2 664	3 112	3 405
Nedaňové příjmy	273	198	211	234	258	232	227	170	177	446	239
Kapitálové příjmy	0	23	14	28	30	11	3	0	14	0	0
Neinvestiční přijaté dotace	64	109	60	107	198	172	115	184	152	280	188
Investiční přijaté dotace	0	0	0	110	0	0	0	0	0	0	0
Příjmy	1 752	2 329	2 096	1 797	2 313	2 436	2 375	2 600	3 007	3 839	3 833
Běžné výdaje	2 297	1 550	1 757	1 828	2 032	1 566	1 803	2 296	1 822	3 352	2 251
Kapitálové výdaje	191	93	16	415	0	1	0	0	123	182	158
Výdaje celkem	2 488	1 643	1 773	2 243	2 032	1 567	1 803	2 296	1 945	3 534	2 409
Saldo příjmů a výdajů	-735	686	324	-446	281	869	573	304	1 062	305	1 424
Podíl kapitálových výdajů	7,68%	5,64%	0,90%	18,51%	0,00%	0,07%	0,00%	0,00%	6,31%	5,15%	6,56%
Podíl běžných výdajů na celkových příjmech	131,07%	66,56%	83,79%	101,71%	87,86%	64,27%	75,89%	88,30%	60,60%	87,31%	58,72%

Zdroj: ČSÚ

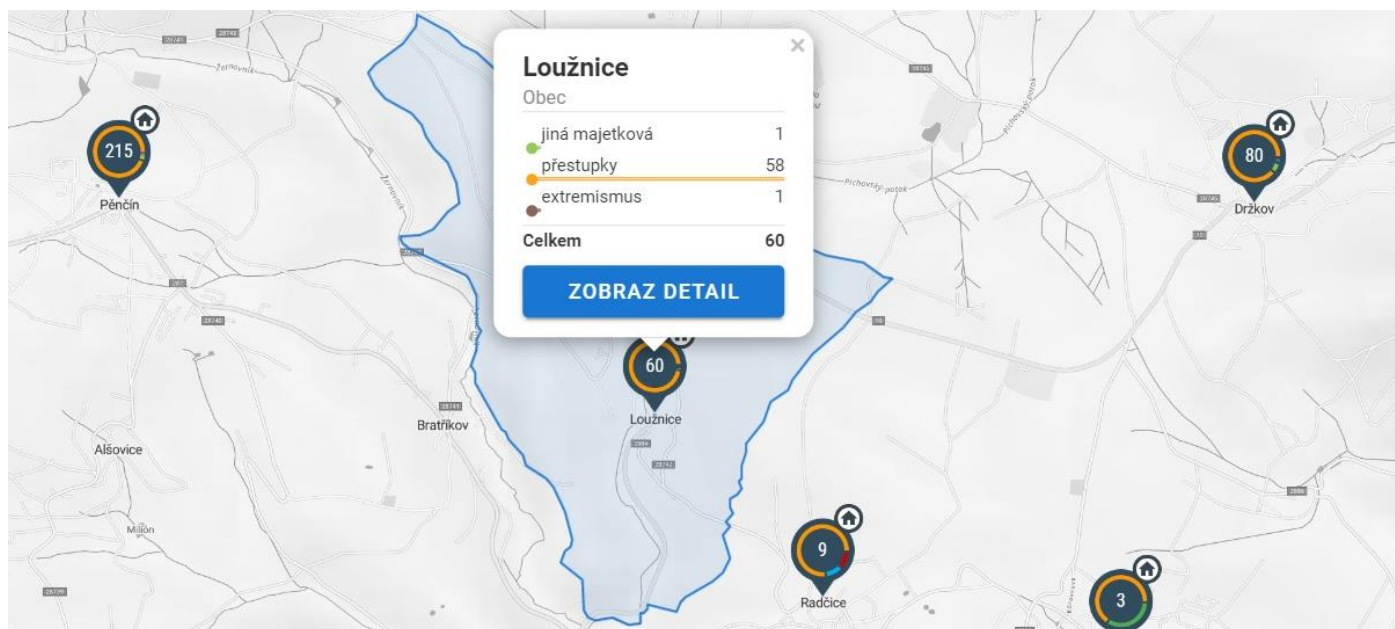
Bezpečnost v obci

Kriminalita v Libereckém kraji a okrese Jablonec nad Nisou v roce 2019

	Kriminalita celkem	Obecná kriminalita	Hospodářská kriminalita	Loupeže	Vloupání do bytů a RD	Znásilnění	Vraždy
Liberecký kraj	8 572	5 917	1 239	69	139	46	4
Okres Jablonec n/N	1 688	1069	372	15	21	14	2
Obec Loužnice	-	-	-	-	-	-	-

Zdroj: ČSÚ

Kriminalita v obci Loužnice v roce 2019



Zdroj: kriminalita.policie.cz, Mapa kriminality

V obci Loužnice je nízká míra kriminality. V případě potřeby dojíždí do obce státní policie z Obvodního oddělení Železný Brod a využívána je MP Železný Brod.

Bezpečnostní hrozbu v obci představuje vysoce frekventovaná silnice I. třídy č. 10. z Železného Brodu do Loužnice. Zvýšený dopravní provoz nabývá především během slunných nejen letních dní, kdy vyrážejí na své oblíbené trasy řidiči motocyklů, ale i řidiči osobních automobilů. Ti svou nedbalostí ohrožují jednak sebe ale i obyvatele obce Loužnice. Na tomto úseku se každoročně v sezonách zvedá počet dopravních nehod.

Oblast krizového řízení je řešena ve spolupráci s MÚ Železný Brod, správní odbor, který zabezpečuje součinnost pracovních skupin krizového štábu s orgány státní správy a samosprávy. Na úrovni obce je požární ochrana řešena zapojením členů SDH. Komunikační nástroj pro ohlášení varování obyvatel je místní rozhlas (napojení na dispečink HZS LK) a poplachová siréna napojená na dispečink HZS Liberec.



Vnější vztahy a vazby

Obec je členem Sdružení obcí Libereckého kraje.

Přínosy členství v těchto organizacích jsou různé, ale vždy jde o pozitivní přínos. Především se jedná o přístup k informacím a spolupráce členů sdružení při prosazování zájmů obce, při jednání s centrálními orgány. Roční náklady na členství v těchto sdruženích se odvíjí od počtu obyvatel obce.

Nejužší spolupráce probíhá s MAS Achát z.s., která působí na území obce.

Rozvojové dokumenty

Obec schválila dle § 6 odst. 6 písm. b) zákona č. 183/2006 Sb., o územním plánování a stavebním řádu (stavební zákon), žádost o pořízení územně plánovací dokumentace – Územní plán Loužnice Městským úřadem Železný Brod, tj. úřadem územního plánování, dle § 6 odst. 1 písm. c) zákona č. 193/2006 Sb., o územním plánování a stavebním řádu (stavební zákon). Žádost byla schválena zastupitelstvem obce dne 16. 8. 2019. Určeným zastupitelem byl zvolen pan Marcel Tiler, starosta obce.

Městský úřad Železný Brod, odbor územního plánování a regionálního rozvoje, jako úřad územního plánování příslušný podle § 6 zákona č. 183/2006 Sb., o územním plánování a stavebním řádu (stavební zákon), ve znění pozdějších předpisů (dále jen stavební zákon), oznamuje, že byl na základě § 47 odst., (1) stavebního zákona návrh zadání Územního plánu Loužnice.



A.2 VÝCHODISKA PRO NÁVRHOVOU ČÁST

Východiska pro návrhovou část jsou zpracována zejména na základě poznatků z charakteristiky obce a šetření názorů obyvatel a zachycující klíčové podněty pro návrhovou část.

SWOT analýza

SILNÉ STRÁNKY (pozitiva, rozvojové faktory)	SLABÉ STRÁNKY (negativa, problémy) Ekologi
<ul style="list-style-type: none">• Blízkost větších měst – Železný Brod, Tanvald• Velmi dobrá dostupnost do okolních měst a obcí – středem obce vede silnice I. třídy č. 10 / E65 Praha – Harrachov• Obecní kronika• Aktivní činnost spolků• Obecní knihovna• Fungující ekonomické subjekty v obci• Dobrá autobusová obslužnost ve všední dny• Fungující obchod a pošta• Kulturní dům, koupaliště• Kulturní akce pro obyvatele obce• Péče o zeleň• Nízká kriminalita v obci• Členství v různých spolcích• Volné pozemky pro RD	<ul style="list-style-type: none">• Chybí technická infrastruktura• Neexistující sociální a zdravotní služby v obci• Chybí MŠ A ZŠ• Žádné stravovací zařízení• Chybí spoje o víkendech• Chybí veřejné Wi-Fi• Sportovní hřiště, dětské hřiště• Bezpečnost na komunikacích
PŘÍLEŽITOSTI	HROZBY
<ul style="list-style-type: none">• Setkávání zástupců spolku pro společné plánování• Zlepšení bezpečnosti dopravy v obci• Technická infrastruktura• Zlepšit dopravní obslužnost o víkendech• Zajistit sdílené pracovníky – nákupy, odvozy seniorů, dětí• Příliv nových obyvatel• Získání peněz v rámci dotačních programů	<ul style="list-style-type: none">• Státní silnice č. 10• Snižování počtu drobných podnikatelů• Nedostatek peněz na rozvoj obce• Uzavření prodejny smíšeného zboží• Zrušení pobočky České pošty• Odliv obyvatel do větších měst



B. NÁVRHOVÁ ČÁST

B.1 Strategická vize

Vize obce:

**V obci Loužnice je
kvalitní společenský život, základní služby pro občany, bezpečné i
čisté prostředí, moderní a rozvinutá infrastruktura obce.**

Strategické cíle (SC)

Strategický cíl 1: Rozvinutá infrastruktura obce

- Opatření:
- 1.1. Technická infrastruktura
 - 1.2. Dopravní infrastruktura
 - 1.3. Opravy a rekonstrukce obecních domů, majetku a pozemků

Strategický cíl 2: Společenský život a služby pro obyvatele obce

- Opatření:
- 2.1. Kvalitní společenský život

Strategický cíl 3: Životní prostředí a zeleň v obci

- Opatření:
- 3.1. Zeleň v obci
 - 3.2. Odpadové hospodářství



SC	Opatření	Aktivita	Od – do	Náklady
ROZVINUTÁ INFRASTRUKTURA OBCE	1.1. Technická infrastruktura	1.1.1. Rekonstrukce veřejného osvětlení	2022 - 2028	1.000.000,-
		<i>Osvětlení v obci je zastaralé a potřebuje kompletní rekonstrukci, kvůli snížení energetické náročnosti.</i>		
		1.1.2. Kanalizace	2022 - 2028	5.000.000,-
		<i>Jedná se o vybudování kanalizace v části obce zvané „Kostřavec“.</i>		
		1.1.3. Vybudování vodojemu	2022 - 2028	30.000.000,-
		<i>Vybudování vodojemu a rozvodů vodovodního řádu</i>		
	1.2. Dopravní infrastruktura	1.1.4. Vybudování kanalizační sítě a čistírny odpadních vod	2022 - 2028	18.000.000,-
		<i>Vybudování kanalizace s napojením na ČOV</i>		
		1.2.1. Oprava obecních komunikací	2022 - 2028	5.000.000,-
		<i>Jedná se o komunikace v majetku obce. Komunikace potřebují nový povrch, odvodnění</i>		
		1.2.2. Vybudování chodníku u silnice I/10 – p. č. 1623/5	2022 - 2028	700.000,-
		<i>Jedná se o část obce, kde chodí děti a občané Loužnice na autobusovou zastávku, silnice je velmi frekventovaná a pohyb je zde nebezpečný.</i>		
	1.3. Opravy a rekonstrukce obecních domů, majetků a pozemků obce	1.2.3. Vybudování chodníku u silnice p. č. 1684/1 na hřbitov	2022 - 2028	5.000.000,-
		<i>Jedná se o frekventovanou komunikaci, kde obyvatelé obce procházejí na obecní hřbitov. Mezi frekventovanou komunikací a ostatní plochou je veden hluboký odvodňovací kanál.</i>		
		1.2.4. Oprava chodníků stávajících	2022 - 2028	500.000,-
<i>Jedná se o chodníky podél komunikace I/10 na p. č. 1623/8 a 1623/12, komunikace je velmi frekventovaná a obyvatelé obce tudy chodí na autobus, obecní úřad, poštu a do obchodu.</i>				
1.3.1. Oprava čp. 58	2022 - 2028	20.000.000,-		
<i>Jedná se o budovu Obecního úřadu, zde je zapotřebí kompletní rekonstrukce, zateplení, výměna střechy, topení, okna, fasáda, rozvody UT a ZTI</i>				
1.3.2. Rekonstrukce a oprava požární nádrže – koupaliště	2022 - 2028	3.000.000,-		



SC	Opatření	Aktivita	Od – do	Náklady
		<i>Oprava dna, okrajů nádrže, kompletní oprava laviček</i>		
		1.3.3. Rekonstrukce Kulturního domu čp. 72	2022 - 2028	20.000.000, -
		<i>Jedná se o Kulturní dům s „malým“ a „velkým“ sálem, hospodou, kuchyní, knihovnou a bytem správce. Tato budova potřebuje kompletní rekonstrukci, výměnu oken, zateplení fasády, výměna topení a rozvody UT a ZTI.</i>		
		1.3.4. Oprava hasičárny čp. 104	2022 - 2028	6.000.000, -
		<i>Jedná se o budovu s garáží pro hasičskou cisternu a zázemím pro SDH Loužnice a byt správce. Oprava střechy, topení, fasády, rozvody UT a ZTI</i>		
		1.3.5. Oprava čp. 110	2022 - 2028	5.000.000, -
		<i>Jedná se o budovu u požární nádrže. Tato budova potřebuje zateplení, nová okna, oprava střechy, topení, fasády, rozvody UT a ZTI</i>		
		1.3.6. Revitalizace pozemku p.č. 680/3	2022 - 2028	500.000,-
		<i>Jedná se o obecní pozemek v centru obce, zde bude zázemí pro venkovní akce většinou v době adventní, pozemek bude upraven do parkové podoby s altánem.</i>		
		1.3.7. Oprava obecního hřbitova	2022 - 2028	1.500.000,-
		<i>Obecní hřbitov leží na okraji obce, směrem k sousední obci Radčice, hřbitov je ohraničen betonovou zdí se dvěma brankami pro pěší a jednou branou pro vjezd vozidel. Zeď potřebuje celkovou rekonstrukci, zajištění vody, laviček, cest a zeleně.</i>		
		1.3.8. Veřejné prostranství – vybavení obce	2022 - 2028	500.000,-
		<i>Zábradlí, venkovní inventář (koše, cedule apod.)</i>		



SC	Opatření	Aktivita	Od – do	Náklady
SPOLEČENSKÝ ŽIVOT A SLUŽBY PRO OBVYVATELE OBCE	2.1. Kvalitní společenský život	2.1.1. Podpora místních spolků	2022 - 2028	100.000,-
		<i>Obec každoročně podporuje místní spolky.</i>		
		2.1.2. Modernizace knihovny	2022 - 2028	200.000,-
		<i>Obecní knihovna potřebuje nový hardware a software, vybavení nábytkem, nové osvětlení, sociální zařízení a rozvody vody.</i>		
		2.1.3. Vybavení jednotky SDH a spolku SDH	2022 - 2028	500.000,-
		<i>Jedná se o vybavení členů potřebným oblečením a všech doplňků, a technického vybavení pro cisternu a další potřeby při zásahu.</i>		
		2.1.4. Vybavení Sokol Loužnice	2022 - 2028	200.000,-
<i>Jedná se o vybavení spolku sportovním náčiním, všech potřebných doplňků a další potřeby k zajištění sportovní činnosti.</i>				
ŽIVOTNÍ PROSTŘEDÍ A ZELENĚ V OBCI	3.1. Zeleň v obci	3.1.1. Technika pro údržbu obce	2022 - 2028	700.000,-
		<i>Obec potřebuje celoroční údržbu a jejímu obhospodaření potřebnou techniku</i>		
	3.2. Odpadové hospodářství	3.2.1. Zastřešení kontejnerového stání	2022 - 2028	300.000,-
		<i>Jedná se o místa na sběr tříděného odpadu, které je zapotřebí zastřešit kvůli povětrnostním podmínkám.</i>		



B. 3 Podpora realizace programu

Způsob realizace PRO

Plán rozvoje obce obsahuje aktuálně známé rozvojové aktivity na období 2022–2028. Cílem je vytvořit aktivní dokument, který bude sloužit k rozvoji obce a pomůže při čerpání dotací. Schválením Programu rozvoje obce byla ukončena zpracovatelská fáze. Zastupitelstvem schválený PRO je podkladem pro tvorbu akčního plánu na dvouleté období. Stanovením odpovědnosti jsou položeny základy realizace jednotlivých aktivit vedoucích k dosažení programových cílů uvedených v dokumentu. Případné změny v průběhu realizace aktivit projedná a schválí zastupitelstvo obce. Jednotlivé aktivity budou realizovány prostřednictvím konkrétních projektů.

Monitoring realizace PRO

Za sledování naplňování cílů a opatření PRO je odpovědný starosta obce. Mezi jeho povinnosti patří zajistit následující činnosti související s monitoringem jeho realizace, zejména:

Shromažďování informací o průběhu realizace dílčích aktivit, jednotlivých opatření a programových cílů.

Zpřesňování informací o odpovědnosti za realizaci jednotlivých aktivit. V případě realizace aktivit externím subjektem bude smluvně zajištěno dodržení termínů plnění indikátorů.

Každoročně před ukončením plánovacího období ve spolupráci se zastupitelstvem obce, případně pracovní skupinou, zpracuje vyhodnocení akčního plánu a realizovaných aktivit, včetně sledování indikátorů nastavených v návrhové části dokumentu.

Aktualizované dokumenty (PRO a akční plán) podléhají schválení zastupitelstvem obce. Schválené dokumenty budou zveřejněny na internetových stránkách obce.

Dle potřeby zajistit revizi dokumentu PRO a doplnění rozvojových aktivit o další podněty, případně jejich zařazení do zásobníku projektů. Zajistí sestavení nového akčního plánu na následující dvouleté období, rozšířeného o další aktivity. Aktualizovaný akční plán bude podkladem pro sestavení ročního rozpočtu, rozpočtového výhledu a finančních plánů obce.

Způsob aktualizace PRO

Program rozvoje obce je aktivní dokument, který je nutné aktualizovat dle průběhu realizace jeho dílčích částí. Aktualizace celého dokumentu proběhne nejpozději v roce 2028. Dílčí revize dokumentu budou probíhat dle potřeby. Změny PRO budou prováděny přímo do dokumentu, výsledkem bude dokument s označením data, ke kterému se váže aktualizovaná verze a vyznačenými změnami. Aktualizace PRO a jeho změny budou schvalovány zastupitelstvem obce Loužnice.

Způsob financování PRO

Základním zdrojem financování rozvojových aktivit je úspěšnost obce ve vyhlášených dotačních výzvách a vlastní zdroje obce. V průběhu naplňování PRO budou zpřesňovány informace o možnostech finančních zdrojů na jednotlivé aktivity, které budou součástí akčního plánu.