



PROGRAM ROZVOJE OBCE LOUČKY



NA OBDOBÍ LET
2022 - 2027



Úvod

Program rozvoje obce (PRO) Loučky je strategický koncepční dokument vytyčující záměry obce na období 6 let, dokument, který se neomezuje pouze na jedno volební období zastupitelstva obce. Formuluje strategii rozvoje území, včetně komunity a jejího fungování. Vznikl na základě styku s veřejností, soukromou sférou, občany, podnikateli, majiteli pozemků, odborníky, správou obce a státem.

PRO usiluje o dosažení rovnováhy mezi tím, co místní občané chtějí a tím, co je dosažitelné. Hledá rovnováhu mezi dalším rozvojem a ochranou stávajících přírodních a kulturních hodnot.

PRO je pro obec důležitým nástrojem k upevnění pozice v regionu a posílení její konkurenceschopnosti. Je podkladem pro rozvojové aktivity a územní plánování v obci, i regionu. Přispívá k efektivnímu využívání finančních prostředků obce z vlastního rozpočtu i z dotačních zdrojů a umožňuje zastupitelům koncepční plánování rozvoje obce. PRO zachycuje hlavní problémy a předpoklady rozvoje obce a formuluje možná řešení.

PRO obci umožňuje:

- naplňovat dlouhodobé cíle a strategickou vizi obce
- rozhodovat v zastupitelstvu v širším koncepčním rámci
- koordinovat aktivity a zájmy různých subjektů v obci
- prosazovat a chránit veřejný zájem
- stanovit priority obce, místních obyvatel, podnikatelských subjektů a následně investičního programu
- posílit sounáležitost mezi lidmi navzájem
- posílit odpovědnost místních obyvatel za další rozvoj obce tak, aby přicházeli s konkrétními návrhy řešení daného problému

PRO vychází ze socioekonomické analýzy současného stavu, zhodnocuje silné a slabé stránky obce, její rozvojové příležitosti a identifikuje existující rizika. Je rozdělen na dvě části – analytickou a návrhovou.

Analytická část charakterizuje obec a stávající situaci v obci dle více oblastí - dle území, demografického vývoje, hospodářství, infrastruktury, vybavenosti obce, životního prostředí a správy obce. V závěru navrhuje východiska pro druhou část dokumentu - návrhovou.

Návrhová část rozšiřuje analytickou část o návrhy na další rozvoj obce a řešení rizik z analytické části vyplývajících. Stanovuje vizi, cíle, navrhuje opatření a aktivity z nich vyplývající.

A. ANALYTICKÁ ČÁST

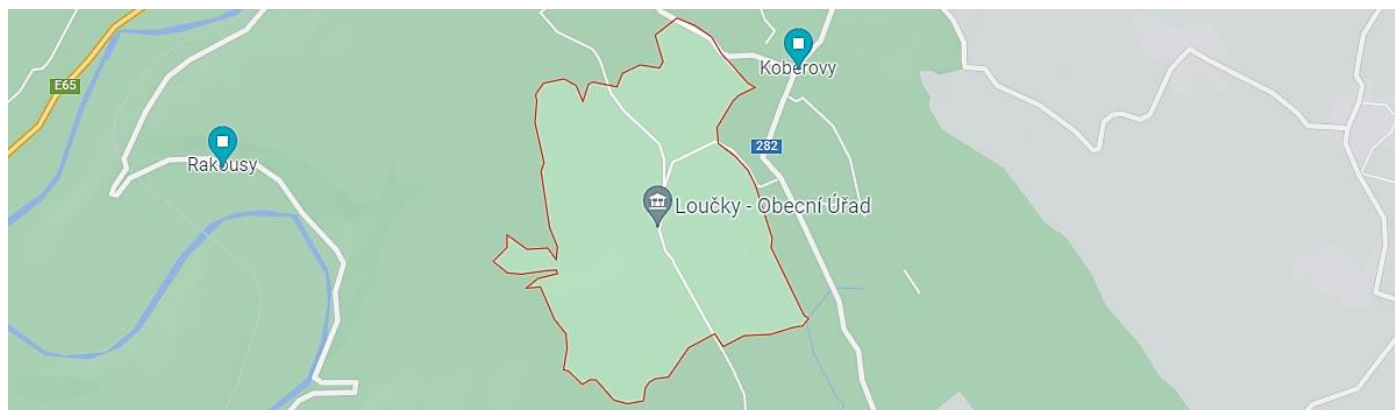
A.1 Charakteristika obce

1. Území

Obec Loučky leží v Libereckém kraji asi 35 km od krajského města Liberec, 9 km od Turnova a 6 km od Železného Brodu v nadmořské výšce 424 m n. m, v těsném sousedství Klokočských, mezi Betlémskými a Besedickými skalami. Obec patří do ORP Turnov. V obci stojí 81 domů a žije 165 obyvatel s trvalým pobytem. Jedna třetina domů slouží pouze k rekreaci. V okolí Louček je velmi krásná příroda, višňové a třešňové sady, obhospodařované louky a místa s pozoruhodnými pohledy. Obec Loučky je typickým druhem venkovského osídlení u státní silnice III. třídy. Obec se nachází v Ještědsko-kozákovském hřebu, jehož nejvyššími body jsou hora Ještěd 1012n.m. a hora Kozákov v nadmořské výšce 744m. Směrem k Turnovu upoutá daleký výhled na Bezděz a České středohoří, po levé ruce hradba Klokočských skal a po pravé ruce Ještědský hřeben. Z besedické silnice je možné vidět Trosky a Vyskeř a silnice na Koberovy nabízí výhled na Kozákov i vrcholky Krkonoš. Na jižním okraji obce, při silnici na Klokočí se nachází nejvýznamnější současné naleziště zkamenělin středního turonu v Čechách. Součástí obce Loučky je osada Podloučky, přírodní chráněné území s výskytem zvláště chráněných druhů rostlin. Celá obec je součástí Chráněné krajinné oblasti a Geoparku Český ráj. Mezi významné dominanty obce patří kostel Sv. Antonína Paduánského, státem chráněná lípa srdčitá, budova školy a poloroubená budova Sokolovny.

| | |
|-------------------------------|--|
| Název obce | Loučky |
| Status | Obec |
| ORP | Turnov |
| Okres | Semily |
| Kraj | Liberecký |
| Historická země | Česká |
| Katastrální výměra | 165 ha |
| Počet obyvatel k 31. 12. 2021 | 165 |
| Základní sídelní jednotky | 1 |
| Části obce | 1 |
| Počet katastrálních území | 1 |
| Nadmořská výška | 424 m. n. m. |
| Zeměpisné souřadnice | 50.6176492N, 15.2182256E |
| Adresa obecního úřadu | Loučky 34, 51101 Loučky, Česko |
| Starostka obce | Lenka Kvintusová |
| e-mail | obecclouducky@seznam.cz |
| ID datové schránky obce | xz4auru |
| Webové stránky obce | www.loucky.info |

Umístění obce Loučky na mapě



Znak a vlajka obce

Ve znaku je atribut sv. Antonína Paduánského přirozená lilie, rod Desfoursů zastupuje figura zlaté hvězdy a zlatě lemované červené krokve. Samotná krokev může být vnímána i jako krov stavení. To vše v dominantním zeleném štítě.

Ve vlajce obce je atribut sv. Antonína Paduánského, dvě lilie v horní části vlajky, rod Desfoursů zastupuje figura zlaté hvězdy ve spodní části obdélníku pod zlatě lemovanou červenou kroví. Samotná krokev může být vnímána i jako krov stavení.

Znak obce:



Vlajka obce:



Geografie

Rozloha obce je 165 ha. Velkou část území tvoří zemědělská půda (118 ha) a lesy (33 ha), zbývající plocha je zastavěná a ostatní (14 ha).

Podnebí je mírné, vhodné na pěstování ovoce i zeleniny. Oblast Turnovska je vyhlášenou oblastí pěstování jahod a ovocných sadů, kam patří i obec Loučky. Ovzduší je v Loučkách čisté, bez znečištění.

Geologie

Vrch Kozákov byl už od pravěku vyhledáván jako naleziště drahých kamenů, z nichž pravěcí lovci vyráběli jednoduché nástroje. V dutinách horniny vykryštalizovaly kulovité výplně achátu, jaspisu, ametystu, křišťálu, záhnědy a dalších polodrahokamů. Zdejší naleziště byla využita ve středověku pro výzdobu chrámů. Kozákov je také vyhledávaným místem pro paragliding.

Krajina, do níž patří obec Loučky, patří ke skupině Českého ráje a Ještědsko-kozákovského hřbetu.

Historie obce

Historie obce sahá do 15. století. První písemná zmínka je datována rokem 1499, kdy obec patřila Vokovi, synovi Jaroslava z Hruštic z rodu Markvarticů. Loučky byly založeny pravděpodobně mýtičí lesů nebo uhlíři. Výraz „loučka“ totiž původně označoval promýcené borové lesy. Roku 1514 se Loučky staly součástí skalského panství, jehož majitelem byl Jindřich Šťastný z Valdštejna. Jeho syn Karel prodal roku 1538 panství Janu z Vartemberka. Dalším majitelem skalského panství a Louček se roku 1623 stal Albrecht z Valdštejna, který je i s celým panstvím prodal roku 1628 Mikuláši Des Foursovi. Dne 16. dubna 1864 se Loučky, jako obec s vlastním kostelem, farou, hřbitovem a školou, staly obcí katastrální. Patřily k nim dále obce Besedice, Hamštejn, horní část Koberov, Michovka, Vranové a Zbirohy. Po správní reformě byla obec součástí železnobrodského okresu, po roce 1960 připadla do okresu semilského. V roce 1960 došlo i ke sloučení Louček se sousední obcí Klokočí a vznikla obec Klokočské Loučky. Tato přetrvala až do 1. 9. 1990, kdy byly obce opět rozděleny na dvě samostatné jednotky. V historických materiálech lze Loučky najít i pod dalšími názvy – Zadní Loučky, Kostelní Loučky.

Mezi významné dominanty obce patří kostel Sv. Antonína Paduánského, státem chráněná lípa srdčitá, budova školy a poloroubená budova Sokolovny.

Škola v Loučkách

První škola byla postavena v roce 1804. Do té doby se vyučovalo v soukromých domech na různých místech obce a působili zde jen laičtí učitelé. Byla to malá roubená stavba krytá šindelem (čp. 34). Malý byt v ní užíval i učitel. Prvním řídícím učitelem tenkrát jednotřídní školy byl František Ďoubalík.

Patronát nad školou přijal už v roce 1802 rovněž hrabě František Antonín Desfours. Školu navštěvoval velký počet dětí z širokého okruhu okolních obcí (Rakousy, Zbirohy, Michovka, Besedice, Koberovy, Hamštejn, Vesec, Prackov, Smrčí, Klokočí), proto byla v roce 1855 škola jednotřídní povýšena na školu dvoutřídní. Druhá třída však vyučovala mimo školu v čp. 19. V listopadu r. 1867 bylo oficiálně povoleno odškolení osad Prackov, Smrčí a Vesec (v roce 1901 i Klokočí) od školy v Loučkách. Základní kámen k nové školní budově byl položen 4. května r. 1882, byla postavena nákladem 1669 zlatých a od 2. listopadu 1883 se zde již vyučovalo. Svou podobu si budova udržela prakticky do dnešní doby. Reliéf hrajících si dětí byl pořízen v roce 1955 a na jeho realizaci byla pořádána sbírka. Vznikl jako klauzurní práce studenta UMPRUM Praha Ladislava Ježka z Michovky, žáka Karla Štipla. Škola byla zrušena v roce 1979, od té doby navštěvují loučecké děti školy turnovské a železnobrodské. Budova školy dnes slouží jako výstavní zastavení a obecní úřad.

Dopravní vazby

Území obce leží mimo hlavní dopravní osy, prochází jím pouze silnice III.třídy, z pohledu frekventovanějších silnic mají pro obec význam rychlostní komunikace R10 (Praha – Mladá Boleslav – Turnov) a R35 (Liberec – Hodkovice nad Mohelkou – Turnov). Územím obce neprochází železniční trať. Pro obec je významnou železniční tratí trať č. 030 Železný Brod - Turnov – Liberec, se zastávkou Malá Skála, vzdálenou cca 6km od Louček.

2. Obyvatelstvo

Demografická situace

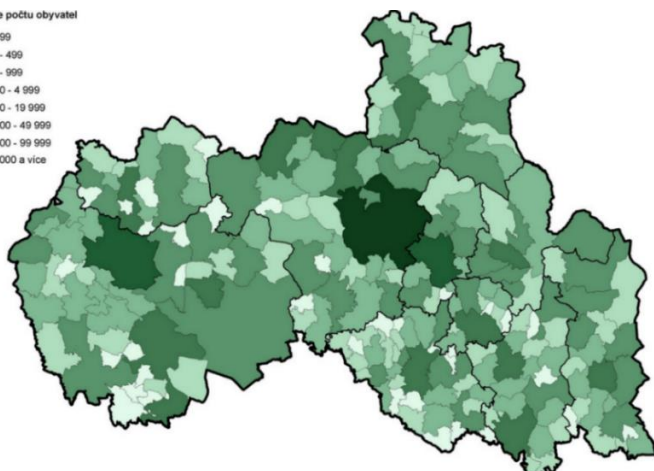

Historický vývoj počtu obyvatel obce dle sčítání lidu od roku 1910

| 1910 | 1921 | 1930 | 1950 | 1961 | 1970 | 1980 | 1991 | 2001 | 2011 |
|------|------|------|------|------|------|------|------|------|------|
| 412 | 380 | 296 | 193 | 198 | 184 | 172 | 151 | 162 | 158 |

Zdroj: ČSÚ Veřejná databáze, aplikace Obce PRO

Velikostní skupiny obcí v Libereckém kraji SLDB 2011

obce podle počtu obyvatel



Zdroj: ČSÚ SLDB LK 2011

Historický vývoj počtu obyvatel obce Loučky v letech 2003 – 2021

| 2003 | 2004 | 2005 | 2006 | 2007 | 2008 | 2009 | 2010 | 2011 | 2012 | 2013 | 2014 | 2015 | 2016 | 2017 | 2018 | 2019 | 2020 | 2021 |
|------|------|------|------|------|------|------|------|------|------|------|------|------|------|------|------|------|------|------|
| 148 | 147 | 147 | 149 | 150 | 155 | 161 | 159 | 158 | 163 | 161 | 159 | 157 | 158 | 170 | 168 | 166 | 160 | 165 |

Zdroj: ČSÚ Veřejná databáze

Od sledovaného období (data dostupná na ČSÚ od roku 1910) má počet obyvatel obce Loučky počátkem 20. století klesající a v druhé polovině století kolísavou tendenci. V roce 2004/2005 dosáhl počet obyvatel svého historického minima – 147 osob. Ani následující období nezaznamenalo výraznou tendenci růstu počtu obyvatel Louček. K 31. 12. 2021 bylo v obci hlášeno k trvalému pobytu 165 obyvatel.

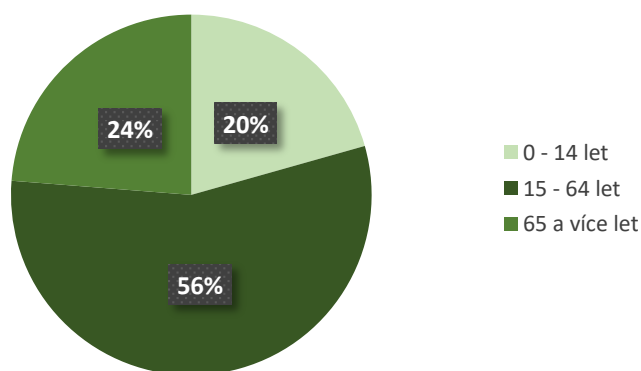
Hustota zalidnění obce je 100 obyv./km².

Věková struktura obyvatel v letech 2010 – 2020

| Rok | Celkem | Muži | Ženy | 0 -14 let | 15 – 64 let | 65 a více let | Průměrný věk |
|------|--------|------|------|-----------|-------------|---------------|--------------|
| 2010 | 159 | 79 | 80 | 19 | 109 | 31 | 43,9 |
| 2011 | 158 | 79 | 79 | 23 | 108 | 27 | 42,3 |
| 2012 | 163 | 80 | 83 | 27 | 108 | 28 | 41,9 |
| 2013 | 161 | 82 | 79 | 28 | 103 | 30 | 41,6 |
| 2014 | 159 | 80 | 79 | 28 | 102 | 29 | 41,7 |
| 2015 | 157 | 84 | 73 | 27 | 98 | 32 | 41,8 |
| 2016 | 158 | 81 | 77 | 30 | 95 | 33 | 41,6 |
| 2017 | 170 | 85 | 85 | 37 | 95 | 38 | 40,4 |
| 2018 | 168 | 80 | 88 | 39 | 92 | 37 | 40,1 |
| 2019 | 166 | 80 | 86 | 39 | 91 | 36 | 40,2 |
| 2020 | 160 | 77 | 83 | 33 | 89 | 38 | 42,4 |

Zdroj: ČSÚ Veřejná databáze

Věková struktura obyvatel obce Loučky v roce 2020



Věková struktura je sledována na základě tří věkových skupin, které jsou svým rozložením ekonomické povahy. Jedná se o složku tzv. předproduktivní 0 až 14 let, produktivní 15 až 64 let a poproduktivní 65 let a více. Největší podíl na struktuře obyvatel obce Loučky má skupina v produktivním věku. Druhý největší podíl věkové struktury zde zastává skupina obyvatel ve věku 65 a více let a nejméně početní skupinu obce tvoří obyvatelé ve věku 0 – 14 let.

Průměrný věk obyvatel v roce 2011 při SLDB Libereckého kraje dosáhl 40,7 let, což byla po Středočeském, Ústeckém a Karlovarském kraji čtvrtá nejnižší hodnota v rámci České republiky. Zatímco se průměrný věk v okresech Česká Lípa (39,7 let) a Liberec (40,5 let) pohybuje pod republikovým průměrem, který činí 41,0 let, v okresech Jablonec nad Nisou

(41,2 let) a Semily (41,8 let) je situace opačná. Průměrný věk v roce 2011 v obci Loučky byl 42,3 let. Průměrný věk v roce 2020 byl 42,4 let, tj. druhá největší hodnota za posledních 10 let po hodnotě z roku 2010, kdy dosahovala hranice téměř 44 let.

Pohyb obyvatel v obci Loučky v roce 2020

| | Absolutně |
|--------------------------------|-----------|
| Živě narození celkem | 2 |
| Zemřelí celkem | - |
| Přirozený přírůstek | 2 |
| Přistěhovalí celkem | 2 |
| Vystěhovalí celkem | 10 |
| Saldo migrace | -8 |
| Meziroční změna počtu obyvatel | -6 |

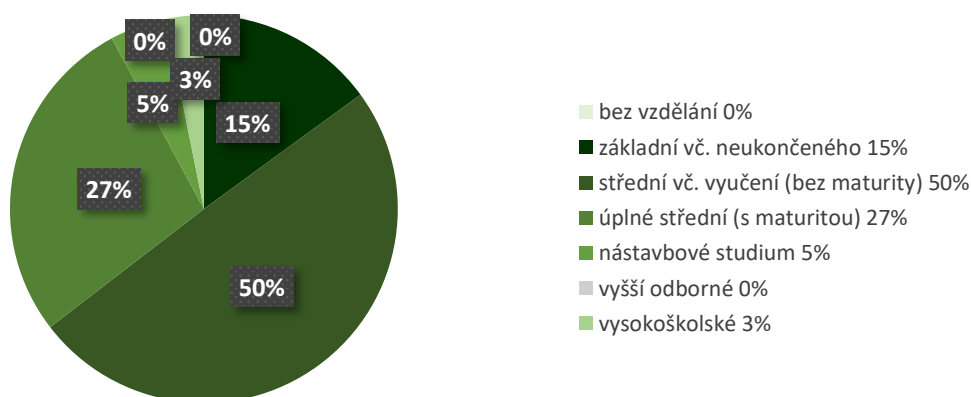
Zdroj: ČSÚ Veřejná databáze

Dle statistických údajů se v roce 2020 narodily dvě děti a nikdo v tom samém roce nezemřel. Za posledních 11 let se v obci narodilo 28 dětí a zemřelo 22 obyvatel. Průměrně se narodilo 2,6 dětí ročně a zemřeli 2 občané (průměr za 11 let). Průměrně se přistěhovaly 4 obyvatelé za rok a vystěhovalo 4,8 obyvatel. Opět jde o průměr za posledních 11 let od roku 2010.

Národnostní menšiny

V době Sčítání lidí, domů a bytů (SLDB) z roku 2011, zatím dostupné údaje na ČSÚ, které proběhlo v rámci celé České republiky, se přihlásili dva obyvatelé k slovenské a dva k ukrajinské národnosti a 1 žena k národnosti polské. 18 osob národnost nevedlo. SLDB proběhlo také v roce 2021, výsledky sčítání v době zpracování rozvojového dokumentu obce nebyly k dispozici. Dle místního šetření v obci Loučky žijí dva cizinci, ukrajinské a polské národnosti.

Vzdělanostní struktura obyvatel obce Loučky v roce 2011



Zdroj: ČSÚ

Úroveň vzdělanosti je nejvyšší stupeň dosaženého školního vzdělání. Vzdělanostní struktura obyvatel na vybraném území vychází z typu škol působících v daném území, na blízkosti velkých měst i na pracovních příležitostech, které region poskytuje. Nejvíce obyvatel ve věku 15 a více (63 osob) obce Loučky (50%) uvedlo při Sčítání lidí, domů a bytů v roce 2011, že dosáhlo středoškolského vzdělání bez maturity vč. vyučení. Druhou nejpočetnější vzdělanostní skupinu tvoří osoby se středoškolským vzděláním s maturitou, kterého dosáhlo 27% obyvatel obce (tj. 35 osob), 15% obyvatel



zde žije se základním vzděláním či s neukončeným vzděláním, 5% obyvatel se vzděláním v nástavbovém studiu a 3% obyvatel ve věku 15 a více let mají dosažené vysokoškolské vzdělání. Pouze 5 osob neuvedlo žádné vzdělání.

Dá se říct, že vzdělanost v obci je velmi příznivá. Více jak 81,8 % obyvatel má dosaženo vyšší než základní vzdělání. 4 obyvatelé mají dokonce vysokoškolské vzdělání, 1 muž a 3 ženy.

Sociální situace

Soužití obyvatel v obci se dá považovat za klidné. V obci se nevyskytují žádné sociálně vyloučené lokality ani se zde nevyskytují sociálně patologické jevy.

Spolková činnost a život v obci

Pojátkem lidských osudů jsou tradiční či jednorázové akce. Mezi tyto tradiční akce obce patří zejména: hasičský ples, vepřové hody, pálení čarodějnic, vánoční nadílka, Mikulášská obchůzka, různé sportovní turnaje nebo dětský den.

Komunitní sad

Komunitní sad v Loučkách vznikl jako jeden z projektů turnovského spolku ZAzemí. Společně s partnery byl v roce 2021 zakoupen asi jeden hektar umírajícího průmyslového (višňového) sadu prostřednictvím kampaně SVOBODU SADU. Na jeho místě vzniká komunitní přírodní sad pro lidi. Místo višňový spolek vysadil vysokokmenné ovocné stromy – jablka, hrušky, třešně, švestky, ořešáky, jedlé kaštiny apod. Spolek vznikl v polovině roku 2014 a za svou historii zrealizoval několik projektů: komunitní chov slepic, svobodu lesu, sdílená pole brambor, komunitou podporované zemědělství, kompostování a další. Koordinátorkou projektu spolku komunitní sad je zakladatelka spolku Zazemí z.s. Mgr. Anna Hudská z Klokočí.

SDH Loučky

Sbor dobrovolných hasičů Loučky byl založen 15. 3. 1887, dne 27. 10. 1887 mu byly schváleny stanovy. V současné době má 23 členů. Jeho členové se pravidelně účastní hasičských soutěží, tradičně pořádají vepřové hody, akce pro děti, jako je pálení čarodějnic, vánoční nadílka nebo Mikulášská obchůzka. Hasičská zbrojnice má č.p.13 a je v majetku obce. Hasičský veterán - robur - se snaží hasiči udržovat v pojízdném stavu, přestože vyjíždky jsou vzhledem k náročnému provozu, ojedinělé. Stříkačka je také už spíše historický exemplář, ale vzhledem k tomu, že SDH Loučky nejsou výjezdní jednotkou, svůj účel při hasičských soutěžích či dálkové přepravě vody, plní na 100%.

TJ Sokol Loučky

TJ Sokol Loučky byl založen 23. 12. 1903. V majetku Sokolů je budova č.p. 92 - Sokolovna, z části roubená budova, která slouží nejenom ke sportovní činnosti obyvatel Louček, ale je také kulturním stánkem, ve kterém se pořádá většina společenských akcí. V roce 2012 byla budova díky dotaci MZE opravena, byly provedeny nové rozvody elektřiny, položena nová krytina, dlažba a opravena podlaha v hlavním sále. V bývalé Kampeličce vznikl výstavní prostor, kde jsou vystavovány exponáty nejenom ze Sokolského vybavení, ale také exponáty z kina, které bylo v budově provozováno ještě v 80. letech 20. století. Bohužel budovu napadla dřevomorka, takže je nyní vstup do ní zakázán. V současné době má Sokol 34 členů, mezi nimiž jsou i obyvatelé okolních vesnic. V majetku Sokola je i budova sokolovny, která v minulých letech sloužila i jako kino. V minulosti byla využívána jako tělocvična, ale také jako kulturní stánek na pořádání společenských zábav, plesů a diskoték. Bohužel stavbu sokolovny napadla dřevokazná houba a budova je nyní mimo provoz. Je nutná kompletní rekonstrukce sálu a přilehlých prostor, sociálního zařízení a „kampeličky“. Sokolové se aktivně podílejí na kulturním i společenském životě v obci a dle svých možností pořádají ve spolupráci s OÚ a SDH vánoční nadílku pro děti a dětský den.

Podpora obce

Občané obce Loučky jsou pravidelně informováni o aktuálním dění v obci, akcích, o obecně závazných vyhláškách, poplatcích, údržbě, rekonstrukci v obci a jiném na webových stránkách obce www.loucky.info, na vývěsní ploše a ve zpravodaji obci, který je vydáván příležitostně, zpravidla 2-3x ročně.

3. Hospodaření

Obyvatelstvo obce Loučky podle ekonomické aktivity SLDB 2011

| | | Celkem | muži | ženy | |
|--|---|------------------------------|------|------|----|
| Ekonomicky aktivní celkem | | 70 | 40 | 30 | |
| v tom | zaměstnaní | 61 | 35 | 26 | |
| | z toho podle postavení v zaměstnání | zaměstnanci | 40 | 23 | 17 |
| | | zaměstnavatelé | 3 | 3 | - |
| | | pracující na vlastní účet | 13 | 9 | 4 |
| | ze zaměstnaných | pracující důchodci | 4 | 1 | 3 |
| | | ženy na mateřské dovolené | 2 | - | 2 |
| nezaměstnaní | | 9 | 5 | 4 | |
| Ekonomicky neaktivní celkem | | 79 | 33 | 46 | |
| z toho | nepracující důchodci | 46 | 18 | 28 | |
| | žáci, studenti, učni | 15 | 9 | 6 | |
| Osoby s nezjištěnou ekonomickou aktivitou | | 3 | 3 | - | |

Zdroj: ČSÚ

Nezaměstnanost obce Loučky v letech 2005 – 2020

| Rok | Uchazeči o zaměstnání v evidenci úřadu práce | | Podíl nezaměstnaných osob (%) | |
|------|---|--------|----------------------------------|------|
| | Celkem | Celkem | Muži | Ženy |
| 2005 | 6 | 5,83 | 5,45 | 6,25 |
| 2006 | 4 | 3,70 | 1,79 | 5,77 |
| 2007 | 4 | 2,78 | 1,79 | 3,85 |
| 2008 | 5 | 4,55 | 3,57 | 5,56 |
| 2009 | 11 | 8,93 | 14,04 | 3,64 |
| 2010 | 5 | 4,59 | 5,26 | 3,85 |
| 2011 | 9 | 8,33 | 12,50 | 3,85 |
| 2012 | - | - | - | - |
| 2013 | - | - | - | - |
| 2014 | 4 | 3,88 | 5,56 | 2,04 |
| 2015 | 9 | 8,82 | 11,54 | 6,00 |
| 2016 | 2 | 2,04 | 1,96 | 2,13 |
| 2017 | 6 | 5,26 | 8,00 | 2,22 |
| 2018 | 2 | 2,11 | 2,04 | 2,17 |
| 2019 | 1 | 1,09 | - | 2,13 |
| 2020 | 4 | 3,31 | 1,64 | 5,00 |

Zdroj: ČSÚ, pramen MPSV

Podíl nezaměstnaných osob v obci Loučky v letech 2005 – 2020 má proměnlivou tendenci. Průměrná hodnota nezaměstnaných osob za posledních 14 let je 5,1 osob/ročně. Podle ČSÚ za roky 2012 a 2013 nebyly vykázány žádné hodnoty. Pouze v letech 2005, 2009, 2011, 2015 a 2017 stoupla míra nezaměstnanosti v obci Loučky nad tento průměr. Nejnižších hodnot dosáhla míra nezaměstnanosti v obci v roce 2019, kdy dosahovala něco málo přes 1%. V evidenci úřadu práce byl pouze 1 uchazeči o zaměstnání. Naopak nejvyšší hodnoty dosáhla v roce 2009, 11 uchazečů o zaměstnání.

Vývoj nezaměstnanosti v obci Loučky



Počet ekonomických subjektů v obci podle počtu zaměstnanců k 31. 12. 2020

| Počet zaměstnanců | Okres Semily | SO ORP Turnov | Obec Loučky |
|------------------------|---------------|---------------|-------------|
| Neuvedeno | 11 018 | 4 670 | 20 |
| Bez zaměstnanců | 7587 | 3 354 | 19 |
| 1 - 5 | 1105 | 512 | . |
| 6 - 9 | 188 | 92 | . |
| 10 - 19 | 175 | 90 | . |
| 20 - 24 | 43 | 16 | . |
| 25 - 49 | 68 | 28 | . |
| 50 - 99 | 56 | 29 | . |
| 100 - 199 | 18 | 8 | . |
| 200 - 249 | 3 | 3 | . |
| 250 - 499 | 5 | 4 | . |
| 500 - 999 | 4 | 3 | . |
| 1000 a více | 1 | - | . |
| Celkem | 20 271 | 8 809 | 39 |

Zdroj: ČSÚ, tečka značí, že údaj není k dispozici nebo je nespolehlivý

Počet ekonomických subjektů podle převažující činnosti CZ-NACE k 31. 12. 2020

| Počet podnikatelských subjektů | Okres Semily | SO ORP Turnov | Obec Loučky |
|--|--------------|---------------|-------------|
| Zemědělství, lesnictví, rybářství | 1 614 | 597 | 5 |
| Průmysl celkem | 2 951 | 1550 | 8 |
| Stavebnictví | 2 655 | 957 | 8 |
| Velkoobchod a maloobchod; opravy a údržba motorových vozidel | 3 607 | 1 585 | 5 |
| Doprava a skladování | 470 | 217 | 2 |
| Ubytování, stravování a pohostinství | 1 989 | 614 | . |
| Informační a komunikační činnosti | 307 | 161 | . |
| Peněžnictví a pojišťovnictví | 72 | 32 | . |
| Činnosti v oblasti nemovitosti | 696 | 272 | . |



| | | | |
|---|---------------|--------------|-----------|
| Profesní, vědecké a technické činnosti | 1918 | 951 | . |
| Administrativní a podpůrné činnosti | 383 | 185 | . |
| Veřejná správa a obrana; povinné sociální zabezpečení | 188 | 102 | 2 |
| Vzdělávání | 403 | 204 | 1 |
| Zdravotní a sociální péče | 227 | 97 | . |
| Kulturní, zábavní a rekreační činnosti | 636 | 255 | 2 |
| Ostatní činnosti | 1662 | 780 | 4 |
| Celkem | 20 271 | 8 809 | 39 |

Zdroj: ČSÚ

Z dat zjištěných z veřejné databáze českého statistického úřadu se v obci nachází 39 ekonomických subjektů (k 12/2020). Nicméně dle aplikace ARES se v obci nachází celkem 45 ekonomických subjektů. Jde o subjekty, které mají sídlo přímo v obci, avšak není jednoznačné, zda zde opravdu působí. A naopak v datech nemusí být započteny subjekty, které na území obce prokazatelně působí, ale nemají na jejím území sídlo. Převládající právní formou subjektů je živnostenské podnikání převážně v oblasti řemesel – instalatér, topenář, klempíř, malíř, okenář, stavební práce, autodoprava.

Druhy pozemků v obci Loučky v letech 2018 až 2020

| | 2018 | 2019 | 2020 |
|----------------------------|------------|------------|------------|
| Zemědělská půda | 121 | 118 | 118 |
| Orná půda | 21 | 8 | 8 |
| Chmelnice | - | - | - |
| Vinice | - | - | - |
| Zahrada | 17 | 14 | 14 |
| Ovocný sad | 40 | 47 | 47 |
| Trvalý travní porost | 42 | 49 | 49 |
| Nezemědělská půda | 44 | 47 | 47 |
| Lesní pozemek | 31 | 33 | 33 |
| Vodní plocha | 0 | 0 | 0 |
| Zastavěná plocha a nádvoří | 2 | 2 | 2 |
| Ostatní plocha | 11 | 11* | 12 |
| Celková výměra | 165 | 165 | 165 |

Zdroj: ČSÚ

Jedná se převážně o zemědělskou půdu. Z celkové katastrální výměry obce činí podíl zemědělské půdy v roce 2020 71,5 % (118 ha). Tato oblast je charakteristická trvalým travním porostem 29,7 % (49 ha) a ovocnými sady 28,5 % (47 ha) z celkové výměry obce. Nezemědělská půda v obci Loučky činila v roce 2020 47 ha (28,5 %) z toho 33 ha tvoří lesní pozemky 20% z celkové katastrální výměry obce.

Charakter zemědělské výroby

Dle vyjádření obce na území obce Loučky působí 4 podnikatelské subjekty v zemědělství. Jedná se o firmy, které v obci obhospodařují ovocné sady (VISS a.s., EB Fruit, odbytové družstvo ovocnářů) a pak drobné zemědělce, kteří mají živočišnou výrobu a obhospodařují louky a pole.

Spolupráce obce s podnikateli, podpora podnikání

Spolupráce s drobnými živnostníky je dobrá, stejně jako s drobnými zemědělci. Podpora podnikání v obci žádná není a ani zde nejsou žádné plochy pro podnikání.

Cestovní ruch

Dle ČSÚ se v obci Loučky nenachází žádné hromadné ubytovací ani stravovací zařízení. Obec nemá žádný z výrazných turistických cílů. Dominanta obce, kostel, je přístupný pouze v době konání mše, případně při slavnostech v obci. Mini muzeum Výstavní zastavení je otevřeno pouze po předchozí telefonické domluvě, stejně jako historická promítárna v sokolovně. V posledních letech se zde začaly pronajímat k rekreaci stávající rodinné domy.

Hlavním turistickým cílem je zdejší malebná příroda.

4. Infrastruktura

Technická infrastruktura v obci Loučky a SO ORP Turnov v roce 2016

| | kanalizace | z toho kanalizace s napojením na ČOV | veřejný vodovod | plynifikace |
|---------------|------------|---|-----------------|-------------|
| SO ORP Turnov | 24 | 11 | 34 | 20 |
| Obec Loučky | 1* | - | 1 | 1 |

Zdroj: ČSÚ 2016, *dešťová

Technická infrastruktura

Zásobování elektrickou energií a zemním plynem

V obci je zaveden plyn. Plynifikace probíhala v roce 2006. Území obce je plynifikované z 90%, avšak necelá polovina domů se k plynovému potrubí nepřipojila. Důvodem je stále vysoká cena plynu vůči pevným palivům a vysoké náklady s převedením topení z pevných paliv na plyn. Pro majitele domů je to stále finančně náročné. Část domů využívá k vytápění elektrickou energii, popřípadě jiné tepelné zdroje (čerpadla, solární panely).

Zásobování pitnou vodou

Obec Loučky má v obci vybudován veřejný vodovod napojený na místní vodojem, který byl vložen do majetku VHS Turnov. Voda je čerpána pomocí dvou čerpacích stanic do vodojemu. Z vodojemu je potom gravitačně zásobována síť Louček. Stávající vodovodní síť pokrývá veškerou zástavbu v centrální části obce Loučky a část Podlouček. Lokalita Louček u Rybníka má vybudované individuální vodovodní přípojky a je napojena na síť SvČk, stejně jako solitérní RD č.p.56 v části Končiny.

Kanalizace a čištění odpadních vod

Dle dat z ČSÚ má obec Loučky zavedenou dešťovou kanalizaci na svém území. V Loučkách jsou vybudovány dvě kanalizační stoky, které pokrývají značnou část obce. Jde o betonové stoky, které byly budovány jako dešťové. Kanalizace je částečně v majetku a provozu obce. U rodinných a bytových domů jsou odpadní vody zachycovány v bezodtokových jímkách, a následně vyváženy na nejbližší čističku odpadních vod – Turnov, železný Brod. Dešťové vody jsou odváděny pomocí stávající kanalizace a zasakovány do terénu.

Odpadové hospodářství

Odstraňování komunálního odpadu je zajištěn prostřednictvím společnosti Marius Pedersen, provozovnou a dceřinou společností Severočeské komunální služby s.r.o., Jablonec nad Nisou. V obci jsou k těmto účelům instalovány sběrné nádoby. Separovaný odpad je v řešeném území shromažďován do kontejnerů pro separovaný odpad (PET lahve, sklo, papír) pytlový svoz je pak zajišťován u komodit (plasty, kov a TETRA pak). V současné době je v obci jedno posílené kontejnerové stání (2xpapír, 2x pet lahve, 1x sklo) v centru obce na odstavné ploše. Likvidace objemného odpadu je zajišťována kontejnery a jejich následným odvozem. Svoz je realizován 1x do roka. Svoz nebezpečného odpadu je zajišťován firmou Severočeské komunální služby, s.r.o., Jablonec nad Nisou 2x do roka. Jedenkrát do roka pořádá Sbor

dobrovolných hasičů svoz použitého oblečení pro charitativní účely. Elektro odpad a oleje lze odkládat do kontejneru v budově obecního úřadu. Pro odkládání bio odpadu mají obyvatelé k dispozici kompostéry a dále mohou využít služeb Kompostárny v Turnově.

V současné době se na území obce Loučky nenachází žádná černá skládka.

Veřejné osvětlení, rozhlas, internet v obci

Veřejné osvětlení je v obci funkční, dle potřeby dochází k jeho opravám. Rozhlas není v obci zaveden. Obec využívá mobilní rozhlas, který má dosah do všech domů, ale ještě nedošlo k jeho 100% využití. Internetové připojení zajišťují v obci min. 3 poskytovatelé, kteří mají svá zařízení umístěna na budově obecního úřadu. Obyvatelé obce a místní podnikatelé využívají internetové služby z řad poskytovatelů např. O2, T- mobile , Vodafone apod. Vždy se jedná o připojení vzduchem.

Dopravní infrastruktura

Obec Loučky leží mimo hlavní dopravní uzly asi 35 km od krajského města Liberec (35minut autem), 9 km od Turnova (13 minut autem) a 6 km od Železného Brodu (9 minut autem). Silniční doprava je provozována prostřednictvím silniční sítě a navazujících místních a účelových komunikací. Pro řešení území mají zásadní význam rychlostní komunikace R10 (Praha – Mladá Boleslav – Turnov – Harrachov (I/10) a silnice R35 (Liberec – Hodkovice nad Mohelkou – Turnov – Hradec Králové (I/35)). Nejbližší nájezd na dálnici je v asi 14 km vzdálených Ohrazenicích. Dálnice D10 / E65 Ohrazenice – Mladá Boleslav – Praha. V opačném směru vede silnice I. třídyč. 35 / E442, Ohrazenice – Liberec – Chrástava.



Zdroj: Ředitelství silnic a dálnic, www.rsd.cz

Silnice III. třídy

Územím procházejí následující silnice III. třídy: III/28 212 Loučky – Besedice – Koberovy, III/28 211 Koberovy – Klokočí. Silnice III. třídy v řešeném území zajišťují dopravní spojení s páteřními silničními tahy. Zprostředkovávají rovněž přímou dopravní obsluhu jednotlivých sídel a vytvářejí lokální komunikační systém. Na dotčených silnicích III. třídy v řešeném území sčítání dopravy nebylo prováděno. Průměrná intenzita na silnicích III. tříd je 598 voz/24hod.

Místní komunikace

Místní komunikace jsou pravidelně opravovány a rekonstruovány v rámci možností financování.

Statická doprava – doprava v klidu

Individuální parkování a odstavování vozidel je uskutečňováno převážně na soukromých pozemcích, v profilu místních komunikací, u bytových domů a objektů občanského vybavení. Garážová stání jsou prezentována převážně objekty individuálních garáží v plochách smíšených obytných.

V obci nejsou dostatečné plochy pro parkování vozidel, zejména v centru obce, v okolí kostela ani obecního úřadu.

Železniční a autobusová doprava

Železnice obcí nevede. Nejbližší vlaková zastávka je v obci Malá Skála, což je cca 6 km z obce Loučky. Dopravní obslužnost je tedy zajišťována autobusovou dopravou. Na území obce se nacházejí dvě zastávky veřejné autobusové dopravy ve středu obce, jedna ve směru na Železný Brod a druhá v opačném směru Turnov. Obcí projíždí jedna linka autobusové dopravy 670864 Turnov - Klokočí - Koberovy - Železný Brod. Dle jízdních řádů zveřejněných na webových stránkách www.busline.cz je v obci ve všední dny poměrně dobrá a dostačující dopravní obslužnost do města Železný Brod v opačném směru do města Turnov. Z obce vyjíždí v pracovní dny 13 spojů denně. O víkendu je dopravní obslužnost podstatně horší. V sobotu i neděli obcí projíždí 6 spojů (a to pouze sezóně). Obyvatelé z obce dojíždějí zejména do spádové obce (ORP Turnov) a dále do nedaleké Mladé Boleslavi, Železného Brodu a Liberce. Dopravu si občané budto zajišťují vlastními dopravními prostředky – automobily (do zaměstnání, za nákupy apod.), dále je využívána pravidelná autobusová doprava (dospělí do zaměstnání, k lékaři apod.).

Počet spojů projíždějících obcí Loučky v roce 2021

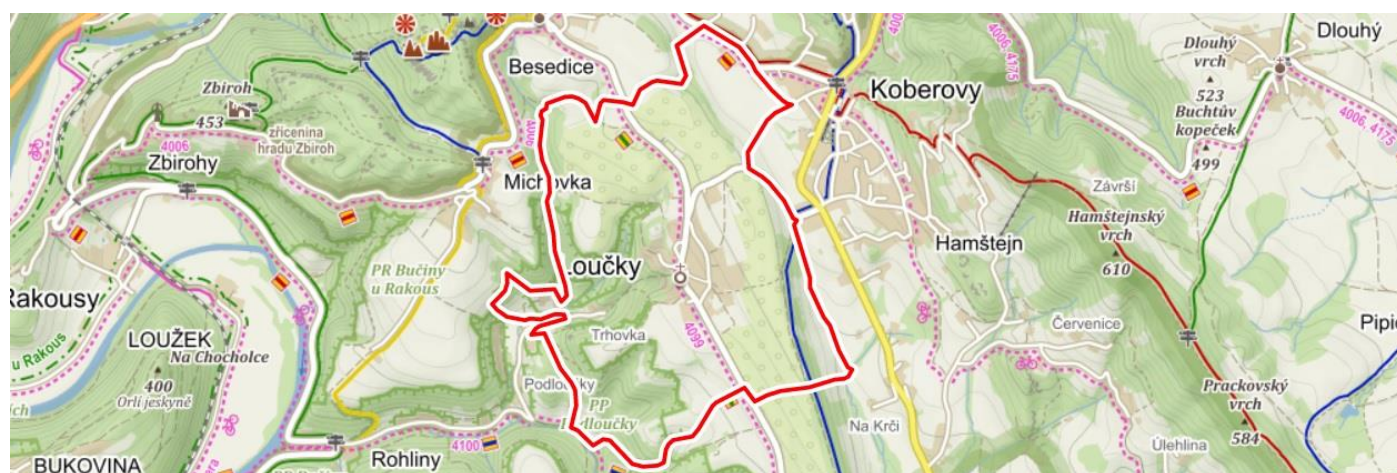
| Linka 670864 | Všední den | | Sobota | | Neděle | |
|---------------|------------|-------|--------|-------|--------|-------|
| | čas | počet | čas | počet | čas | počet |
| Turnov > ŽB | | | | | | |
| První spoj | 4:53 | | 9:57 | | 9:57 | |
| Poslední spoj | 19:03 | 7 | 16:42 | 3 | 16:42 | 3 |
| ŽB > Turnov | | | | | | |
| První spoj | 5:00 | 6 | 10:30 | 3 | 10:30 | 3 |
| Poslední spoj | 17:53 | | 17:25 | | 17:25 | |

Zdroj: busline.cz

Dopravní obslužnost v obci zajišťuje Krajský úřad Libereckého kraje. Autobusovou dopravu zajišťuje společnost BusLine LK s.r.o. Obec Loučky je smluvně zavázána krajskému úřadu přispívat částku 95,- Kč na občana za rok.

Cyklotrasy

Obcí Loučky vede také cyklotrasa, č. 4099 Sekerkovy Loučky – Malá Skála (střední obtížnost) vedoucí po povrchu asfaltovém (silnice III. třídy) a částečně po zpevněném povrchu.



Zdroj: mapy.cz

5. Vybavenost obce

Bydlení

| Název obce | Počet domů | | | Podíl | | Neobydlené domy s byty | | Obydlené domy - počet | | |
|---------------|------------|----|----|-------|------|------------------------|------------------------------|-----------------------|----|----|
| | Σ | RD | BD | RD | BD | Σ | podíl z celkového počtu domů | Σ | RD | BD |
| Loučky | 76 | 72 | 3 | 94,74 | 3,95 | 28 | 36,84 | 48 | 44 | 3 |

| Název obce | Obydlené domy - období výstavby nebo rekonstrukce počet | | | | | | Obydlené domy - technická vybavenost počet | | | | |
|---------------|---|--------------|-------------|------------|------------|------------|--|---------------------------|---------|------|-----------------|
| | celkem | 1919 a dříve | 1920 - 1970 | 1971- 1980 | 1981- 1990 | 1991- 2000 | 2001 - 2011 | přípoj na kanalizační síť | vodovod | plyn | ústřední topení |
| Loučky | 48 | 3 | 21 | 8 | 3 | 6 | 6 | 0 | 44 | 24 | 35 |

| Název obce | Počet obydlých bytů | | | Podíl | | Energie k vytápění | | | | |
|---------------|---------------------|--------------|-------------|--------------|-------------|--------------------|----------------------------|------|-----------|-------|
| | celkem | rodinné domy | bytové domy | rodinné domy | bytové domy | z kotelny mimo dům | uhlí, koks, uhelné brikety | plyn | elektřina | dřevo |
| Loučky | 60 | 51 | 8 | 85,00 | 13,33 | 0 | 20 | 18 | 9 | 8 |

| Název obce | Právní důvod užívání bytu | | | | | | Průměrná plocha bytu na osobu | | |
|---------------|---------------------------|-----------------------|-----------------------------|---------|------------|-------------------------|-------------------------------|--------------|-------------|
| | ve vlastním domě | v osobním vlastnictví | jiné bezplatné užívání bytu | nájemní | družstevní | jiný důvod užívání bytu | celkem | rodinné domy | bytové domy |
| Loučky | 40 | 0 | 10 | 5 | 0 | 1 | 32,6 | 29,5 | 52,9 |

| Název obce | Bytová výstavba celkem | | | | | | | | | | | |
|---------------|------------------------|----------|----------|----------|----------|----------|----------|----------|----------|----------|----------|--------|
| | Rok 2009 | Rok 2010 | Rok 2011 | Rok 2012 | Rok 2013 | Rok 2014 | Rok 2015 | Rok 2016 | Rok 2017 | Rok 2018 | Rok 2019 | Celkem |
| Loučky | 2 | 2 | 0 | 0 | 1 | 0 | 0 | 0 | 1 | 0 | 1 | 7 |

Zdroj: ČSÚ

Vývoj domů v obci

Dle SLDB v roce 2011 bylo v obci 76 domů, z toho 72 rodinných domů a 3 bytové domy. Vývoj počtu domů v Loučkách v období 1919 – 2011 úzce souvisí s demografickým vývojem obyvatel. Lze jej rozdělit do několika vývojových stádií. První etapa probíhala podle dostupných údajů od roku 1919 do 70. let 20. století, kdy docházelo k pozvolnému nárůstu domů. Během tohoto období vyrostlo v obci na 21 domů. Potom následovaly další etapy, kdy během jednotlivých desetiletí v obci vyrostlo průměrně 6 domů.

Průměrné stáří bytového fondu je 50 – 60let. Nejvyšší počet domů byl vystavěn v letech 1920 – 1970. V následujících desetiletích byl růst domů téměř rovnoměrný (průměrně 6 domů za jednu dekádu).



V obci je evidováno 76 domů, z nichž obydlených bytů podle právního důvodu užívání a počtu obytných místností 60.

Bytová výstavba na území obce v posledních 11 letech měla kolísavou tendenci. Mezi lety 2009 – 2019 se v obci postavilo 7 dokončených bytů.

Vzhledem k tomu, že obec nemá zpracovaný územní plán, nejsou zde k dispozici ani žádné stavební parcely, což je také částečně ovlivněno působením CHKO v krajině. Díky dobré poloze obce (krásné přírodě v CHKO Český ráj) a uspokojivé občanské vybavenosti, vyjma chybějícího zdravotnického zařízení a absence školských zařízení v obci, je obec dobrým místem pro mladé rodiny s dětmi.

Školství a vzdělávání

Obec Loučky nedisponuje Základní ani Mateřskou školou. V historii se v obci nacházela škola základní. V současné době je budova bývalé školy využívána jako obecní úřad, knihovna, společenská místnost, výstavní zastavení a v patře jsou dva byty. Děti z obce navštěvují mateřské a základní školy v blízkém okolí: Turnov, Malá Skála, Koberovy. Dojíždí se i za navazujícím vzděláním nejbližší střední škola se nachází v Turnově či v Železném Brodě a jediná vysoká škola ve městě Liberec – Technická univerzita v Liberci (TUL).

Zdravotnictví

V obci se nenachází žádné zdravotnické zařízení. Obyvatelé obce musejí dojíždět do spádových oblastí, a to do Turnova, Železného Brodu, případně Semil. Dojezd zdravotnické záchranné služby legislativně stanovená na max. 20 minut je splněna pro všechny části obce. Záchraná zdravotní služba do obce vyjíždí z Turnova.

Sociální péče

V obci se nenachází žádné zařízení s pečovatelskou službou. Za všemi druhy sociální péče musejí obyvatelé Louček dojíždět do spádových oblastí – Turnov, Semily.

| Obec | SO ORP Turnov | Turnov | SO ORP Železný Brod |
|---|---------------|--------|---------------------|
| Centra denních služeb | 3 | 3 | - |
| Denní stacionáře | 1 | 1 | - |
| Týdenní stacionáře | - | - | - |
| Domovy pro osoby se zdravotním postižením | - | - | - |
| Domovy pro seniory | 2 | 1 | - |
| Domovy se zvláštním režimem | 2 | 1 | - |
| Chráněné bydlení | - | - | - |
| Azylové domy | - | - | - |
| Domovy na půl cesty | - | - | - |
| Zařízení pro krizovou pomoc | - | - | - |
| Nízkoprahová denní centra | - | - | - |
| Nízkoprahová zařízení pro děti a mládež | - | - | - |
| Noclehárny | - | - | - |



| | | | |
|--|---|---|---|
| Terapeutické komunity | - | - | - |
| Sociální poradny | - | - | - |
| Sociálně terapeutické dílny | 1 | 1 | - |
| Centra sociálně rehabilitačních služeb | - | - | - |
| Pracoviště rané péče | - | - | - |
| Intervenční centra | - | - | - |
| Služby následné péče | - | - | - |

Zdroj: ČSÚ

Kultura

V obci jsou podmínky pro kulturní aktivity situovány především do prostor místní sokolovny, kde se v průběhu roku konají různé společenské akce – karnevaly, plesy, vítání občánků apod. V současné době jsou tyto akce dle možností pořádány ve venkovním prostředí, nebo ve společenské místnosti obecního úřadu. Za větší kulturovou, jako jsou návštěva divadla, koncertu aj. společenských akcí musejí obyvatelé Louček dojíždět do okolních obcí – Turnov, Semily, Železný Brod.

Sport a tělovýchova

V obci Loučky je k dispozici jedno menší hřiště v centru obce, kde jsou částečně instalovány dětské herní prvky a dají se zde provozovat míčové hry. V příznivé zimě se zde dobrovolnicky vytváří ledová plocha pro bruslení. Hřiště je obyvateli Louček plně využíváno, byla by potřeba oprava povrchu a doplnění přístřešku.

Větší travnaté hřiště se nachází za obcí, směrem na Besedice. Toto hřiště je využíváno jako fotbalové, pravidelně 1x týdně se zde hraje meziobecní fotbalové utkání. Na hřišti je vybudována zpevněná plocha a posezení k odpočinku.

Většina sportovních akcí je pořádána ve spolupráci spolků Sbor dobrovolných hasičů a Sokol. V obci Loučky v létě chybí bazén, či jiná plocha pro koupání. Místní si její absenci vyřešily, většina bytových domů má u domu svůj vlastní bazén.

Knihovna

Obec disponuje obecní knihovnou, která je otevřena občanům min.1x týdně, ale prakticky funguje i po telefonické domluvě. Knihovna je umístěna v přízemí v domě č.p. 34 v budově Obecního úřadu. Na výběr je z mnoha knižních titulů pro čtenáře všech věkových kategorií, které si mohou zdarma knihy zapůjčit. V současné době (rok 2021 - 2022) se prostory místní knihovny rekonstruují (podlaha, stropní světla) a bude zakoupeno nové vybavení (regály, kuchyňka, stoly a židle, PC s data projektorem).

Prodejna, poštovní úřad, bankomat

Obec Loučky nedisponuje prodejnou smíšeného zboží ani poštovním úřadem. Pouze se v obci nachází poštovní schránka. Pro menší nákupy občané využívají ochod se smíšeným zbožím v obci Koberovy, nebo Klokočí a na větší nákupy dojíždějí do okolních měst Železný Brod, Turnov.

Nejbližší bankomat pro výběr a vklad je ve městě Železný Brod a Turnov.

6. Životní prostředí

Obec Loučky se nachází v chráněné krajinné oblasti Český Ráj. V obci jsou dobré podmínky pro kvalitní bydlení bez znečištěného ovzduší. Půda je úrodná, vhodná k zemědělské a pěstební činnosti, v okolí obce se nachází řada ovocných sadů. Součástí obce Loučky je osada Podloučky, přírodní chráněné území s výskytem zvlášť chráněných druhů rostlin.



Celá obec je součástí Chráněné krajinné oblasti Česká ráj a Geoparku Český ráj, kde nehrozí vážné znečištění ovzduší. Vyjma topné sezóny, kdy může docházet k mírnému vzestupu škodlivých částic ve vzduchu. Obyvatelé obce částečně přecházejí z tuhých paliv na plyn, avšak vzhledem ke zdražování energií většina obyvatel tento krok k ekologickému vytápění neučinila.

Zeleň v obci

Pravidelně je veškerá zeleň v obci udržována a postupně revitalizována. Travní porosty jsou celoročně sekány. Kromě pravidelné údržby zeleně je zajištěn i úklid obce, kácení stromů poničených větrem a jině.

Ekologická edukace

Obec se snaží obyvatele obce Loučky vést ke třídění odpadů.

7. Správa obce

Obecní úřad a kompetence obce

Obec Loučky je územně samosprávním celem.

Typ obecního úřadu: obec

Obec s rozšířenou působností: Turnov

Obec Loučky nemá žádného stálého zaměstnance. Starostka, místostarostka a 5 členů zastupitelstva jsou ve funkcích neuvolněných.

Hospodaření a majetek obce

Hospodaření obce je vyrovnané.

Mezi hlavní příjmy obce patří daňové příjmy (daň z nemovitostí, daň z hazardních her), poplatky za psy od občanů, poplatky za likvidaci komunálního odpadu, hřbitovní poplatky, dále různé příspěvky, nájmy a dotace.

Mezi hlavní výdaje obce patří finance spojené s rozvojem obce, úprava zeleně, zimní údržba, správa majetku, chod obecního úřadu, ochrana obyvatel, členské a jiné poplatky či služby.

V majetku obce je budova obecního úřadu čp. 34 a hasičské zbrojnice čp. 13.

Rozpočet obce Loučky v období 2009 – 2019

| | 2009 | 2010 | 2011 | 2012 | 2013 | 2014 | 2015 | 2016 | 2017 | 2018 | 2019 |
|---|--------|--------|---------|--------|--------|--------|---------|--------|--------|--------|--------|
| Daňové příjmy | 1020 | 1091 | 1100 | 1386 | 1361 | 1437 | 1448 | 1448 | 1759 | 1997 | 2188 |
| Nedaňové příjmy | 65 | 190 | 98 | 80 | 301 | 126 | 93 | 103 | 101 | 172 | 167 |
| Kapitálové příjmy | 10 | 0 | 0 | 0 | 0 | 0 | 0 | 0 | 11 | 0 | 0 |
| Neinvestiční přijaté dotace | 303 | 163 | 60 | 115 | 104 | 96 | 110 | 340 | 178 | 286 | 105 |
| Investiční přijaté dotace | 105 | 0 | 0 | 0 | 0 | 0 | 0 | 0 | 0 | 0 | 0 |
| Příjmy | 1503 | 1444 | 1258 | 1581 | 1767 | 1659 | 1651 | 1891 | 2049 | 2455 | 2459 |
| Běžné výdaje | 1406 | 1371 | 1294 | 1505 | 1295 | 1265 | 1657 | 1402 | 1326 | 1346 | 1541 |
| Kapitálové výdaje | 0 | 15 | 0 | 0 | 0 | 6 | 110 | 0 | 10 | 8 | 80 |
| Výdaje celkem | 1406 | 1386 | 1294 | 1505 | 1295 | 1271 | 1766 | 1402 | 1336 | 1354 | 1621 |
| Saldo příjmů a výdajů | 96 | 58 | -36 | 76 | 472 | 388 | -115 | 489 | 714 | 1102 | 838 |
| Podíl kapitálových výdajů | 0,00% | 1,11% | 0,00% | 0,00% | 0,00% | 0,44% | 6,21% | 0,00% | 0,71% | 0,57% | 4,93% |
| Podíl běžných výdajů na celkových příjmech | 93,58% | 94,92% | 102,82% | 95,18% | 73,29% | 76,28% | 100,33% | 74,16% | 64,71% | 54,82% | 62,69% |

Zdroj: ČSÚ

Bezpečnost v obci
Nehody v silniční dopravě v Libereckém kraji a okrese Semily v roce 2019

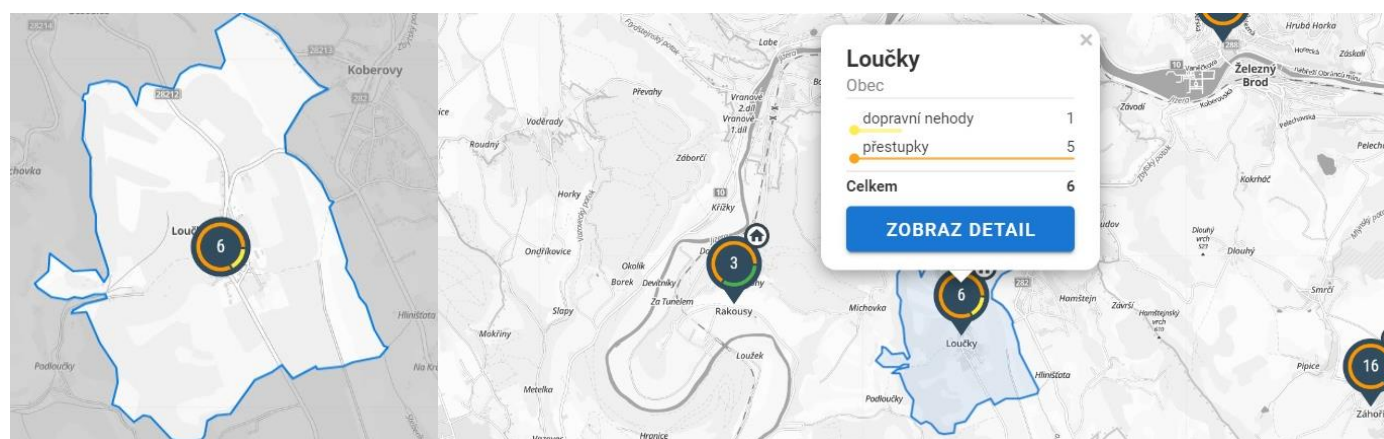
| | Nehody celkem | Pod vlivem alkoholu | Usmrcené osoby | Zraněné osoby těžce | Zraněné osoby lehce | Hmotná škoda v tis. |
|-----------------------|---------------|---------------------|----------------|---------------------|---------------------|---------------------|
| Liberecký kraj | 4 752 | 226 | 12 | 76 | 1 140 | 247 487 |
| Okres Semily | 632 | 55 | 2 | 16 | 200 | 24 758 |
| Obec Loučky | - | - | - | - | - | - |

Zdroj: ČSÚ, k roku 2020 nejsou data k dispozici

Kriminalita v Libereckém kraji a okrese Semily v roce 2020

| | Kriminalita celkem | Obecná kriminalita | Hospodářská kriminalita | Loupeže | Vloupání do bytů a RD | Znásilnění | Vraždy |
|-----------------------|--------------------|--------------------|-------------------------|---------|-----------------------|------------|--------|
| Liberecký kraj | 7 290 | 5 121 | 857 | 50 | 105 | 41 | 6 |
| Okres Semily | 719 | 474 | 82 | 6 | 6 | 8 | 2 |
| Obec Loučky | - | - | - | - | - | - | - |

Zdroj: ČSÚ

Kriminalita v obci Loučky v roce 2020


Zdroj: kriminalita.policie.cz, Mapa kriminality



V obci Loučky je nízká míra kriminality, prakticky nulová. V roce 2020 bylo evidováno 5 přestupků a jeden trestný čin. Nejčastěji jde o přestupky, proti veřejnému pořádku a občanskému soužití (4 případy), přestupky, na úseku BESIP a silničního hospodářství (1 případ). V roce 2020 došlo v obci Loučky k jednomu trestnému činu třídy dopravní nehody. Případné přestupky se řeší s odborem správního řízení MÚ Turnov.

V obci se nenachází policejní služebna. Oblast krizového řízení je řešena ve spolupráci s MÚ Turnov, správní odbor, který zabezpečuje součinnost pracovních skupin krizového štábu s orgány státní správy a samosprávy. V obci je ochrana řešena zapojením členů SDH.

Vnější vztahy a vazby

Obec Loučky spolupracuje s okolními obcemi a je aktivním členem několika spolků:

Mikroregion Podkozákovsko

Hlavním předmětem činnosti Mikroregionu Podkozákovsko je zejména všeobecná ochrana životního prostředí v daném území, společný postup při dosahování ekonomické stability a jeho trvalé obyvatelnosti, koordinace významných investičních akcí, koordinace územních plánů a územního plánování v regionálním měřítku, zájmů a činností místních samospráv a společný vliv na výkon státní správy, zastupování členů svazku obcí při jednáních o společných věcech s třetími osobami, zajišťování a vedení předepsané písemné, výkresové, technické a jiné agendy jednotlivých společných akcí, propagace svazku obcí a jeho zájmového území, spolupráce v oblasti kultury, rekreace, sportu apod.

Mikroregion tvoří tyto obce: Mírová pod Kozákovem, Loučky, Klokočí, Rakousy, Koberovy, Malá Skála, Lišný, Frýdštejn, Jenišovice.

Svaz měst a obcí

Svaz měst a obcí České republiky je celostátní, dobrovolnou, nepolitickou a nevládní organizací, založenou jako zájmové sdružení právnických osob. Členy svazu jsou obce a města. Svaz měst a obcí ČR je partnerem pro vládní i parlamentní politickou reprezentaci. Podílí se na přípravě a tvorbě návrhů legislativních i nelegislativních opatření v oblastech týkajících se kompetencí obcí. Činnost svazu je založena především na aktivitě starostů jednotlivých měst a obcí.

Vodohospodářské sdružení

Obec Loučky je také členem VHS Turnov. Jedná se o účelové sdružení pro sjednocení péče o společnou vodovodní síť.

Rozvojové dokumenty

Obec Loučky nemá vypracován územní plán.

A.2 Východiska pro návrhovou část

Východiska pro návrhovou část jsou zpracována zejména na základě poznatků z charakteristiky obce a šetření názorů obyvatel a zachycující klíčové podněty pro návrhovou část.

SWOT analýza

| SILNÉ STRÁNKY (pozitiva, rozvojové faktory) | SLABÉ STRÁNKY (negativa, problémy) |
|---|--|
| <ul style="list-style-type: none">• Čistě životní prostředí• CHKO Český ráj• Blízkost a dobrá dostupnost do větších měst – Turnov, Železný Brod• Stabilní počet obyvatel• Vazba obyvatel na území• Na území není sociálně vyloučená lokalita• Aktivní činnost spolků s dlouholetou tradicí• Obec je plynofikována• V obci je vodovod• Obecní knihovna• Fungující ekonomické subjekty v obci• Kulturní akce pro obyvatele obce• Spolupráce občanů při spolkové činnosti• Nízká kriminalita v obci• Členství v různých spolcích• Turisticky atraktivní krajina• Modernizované hřiště, sokolovna• Cyklotrasa• Dobrý stav v nakládání s odpady, třídění | <ul style="list-style-type: none">• Rozvoj obce x CHKO• Stárnutí populace• Chátrající zázemí spolků• Nedostatečná dopravní obslužnost do okolních obcí• Špatný stav krajské komunikace• Bezpečnost na komunikacích chodníky, přechody• Nevyhovující stav dešťové kanalizace• Chybí splašková kanalizace, čistička odpadních vod• Kvalita vodních zdrojů• Chátrající bytový fond• Omezení nové výstavby• Neexistence obecního rozhlasu (pouze mobilní)• Neexistující sociální a zdravotní služby v obci• Neexistence pošty, obchodu• Napadení sokolovny dřevomorkou• Sady v intravilánu obce• Chybí MŠ a ZŠ• Chybí veřejné wi-fi• Nedostatečně vybavené hřiště a úprava povrchu• Malý rozpočet |
| PŘÍLEŽITOSTI | HROZBY |
| <ul style="list-style-type: none">• Setkávání zástupců spolků pro společné plánování• Vzájemná spolupráce mezi obcemi• Zatraktivnění obce z hlediska cestovního ruchu• Propagace cyklotrasy vedoucí obcí• Zlepšit bezpečnost dopravy v obci• Rozvinutá a moderní infrastruktura• Získání peněz v rámci dotačních programů• Turistický ruch – obec leží v zajímavé turistické oblasti• Pořádání akcí, které přilákají více turistů např. Loučské slavnosti• Podpora nových, ekologických, úsporných způsobů vytápění• Možnost realizace malých domovních čistíren• Možnost realizace splaškové kanalizace s ČOV | <ul style="list-style-type: none">• Stav splaškové kanalizace v obci – vliv na životní prostředí• Nedostatek peněz na rozvoj obce• Nedostatek financí na modernizaci vodovodních sítí• Nedostatek financí na řešení problémů s čištěním odpadních vod• Odliv obyvatel do větších měst• Odliv ekonomicky aktivních obyvatel do větších měst• Zastavení výstavby nových bytů |



B. NÁVRHOVÁ ČÁST

B.1 Strategická vize

Vize obce:

Vizí obce je zajistit svým obyvatelům kvalitní podmínky pro život, čisté prostředí, dostupné služby, dostatečné vybavení obce a moderní infrastrukturu.

B.2 Cíle opatření a aktivity

K dosažení vize byly vytyčeny dva cíle, jejich naplňování je dále rozpracováno podle jednotlivých opatření a aktivit.

Strategické cíle (SC)

Strategický cíl 1: **Kvalita života v obci**

Strategický cíl 2: **Životní prostředí a bezpečnost**



| SC | Opatření | Aktivita | Od - do | Náklady v tisících | Zdroje financování | Odpovědnost |
|----|---|---|-------------|-----------------------|-----------------------|----------------|
| | 1.1. Údržba obecních budov | 1.1.1. Oprava budovy obecního úřadu <i>Zateplení, střecha, chodby, soc. zařízení, knihovna, odpady, rozvody, internet apod.</i> | 2022 - 2027 | | Vlastní i externí | Zastupitelstvo |
| | | 1.1.2. Modernizovat budovu hasičské zbrojnice <i>Zateplení, okna, vrata, vybavení, přístavba</i> | 2022 - 2027 | | Vlastní i externí | Zastupitelstvo |
| | | 1.2.1. Podpora spolkové činnosti včetně komunitní práce a péče o majetek (sokolovna) | 2022 - 2027 | | Vlastní i externí | Zastupitelstvo |
| | 1.2. Kulturní, společenský a sportovní život v obci | 1.2.2. Vybavit hřiště <i>Sítě, prvky, zázemí</i> | 2022 - 2027 | | Vlastní i externí | Zastupitelstvo |
| | | 1.2.3. Podpora tradic, kultury a sportu <i>Podpora tradiční akcí obce, kultury a sportu</i> | 2022 - 2027 | | Vlastní i externí | Zastupitelstvo |
| | | 1.3.1. Opravy místních komunikací | 2022 - 2027 | | Vlastní i externí | Zastupitelstvo |
| | 1.3. Budování cest | 1.3.2. Bezpečnost na komunikacích i v obci | 2022 - 2027 | | Vlastní i externí | Zastupitelstvo |
| | | 1.3.3. Obnova polních a zvykových cest v území | 2022 - 2027 | | Vlastní i externí | Zastupitelstvo |
| | 1.4. Rozvoj obce | 1.4.1. Zpracování územního plánu | 2022 - 2027 | | Vlastní i externí | Zastupitelstvo |
| | | 1.4.2. Narovnat majetkové vztahy k pozemkům | 2022 - 2027 | | Vlastní i externí | Zastupitelstvo |
| | | 1.4.3. Příprava pozemků k rozvoji obce | 2022 - 2027 | | Vlastní i externí | Zastupitelstvo |
| | 1.5. Péče o památky | 1.5.1. Kostel sv. Antonína | 2022 - 2027 | | Vlastní i externí | Zastupitelstvo |
| | | 1.5.2. Obnova křížové cesty a božích muk | 2022 - 2027 | | Vlastní i externí | Zastupitelstvo |



| SC | Opatření | Aktivita | Od - do | Náklady v tisících | Zdroje financování | Odpovědnost |
|--|--|---|-------------------------------------|-----------------------|-----------------------|-------------------|
| 1 | 1.6. Technická infrastruktura | 1.6.1. Modernizace veřejného osvětlení, snižování světelné zátěže <i>Výměna sloupů, těles, uložení kabelů do země</i> | 2022 - 2027 | | Vlastní i externí | Zastupitelstvo |
| | | 1.6.2. Modernizace kanalizace v obci, napojení přečištěných DČOV, odtok vod do vodního toku, případné vsakování <i>Vyústění kanalizace v údolí Podlouček, výměna kanalizace v obecních pozemcích, úprava poldru v Podloučkách</i> | 2022 - 2027 | | Vlastní i externí | Zastupitelstvo |
| | | 1.6.3. Řešení požární vody v obci <i>Úprava požární nádrže, utěsnění</i> | 2022 - 2027 | | Vlastní i externí | Zastupitelstvo |
| | 2.1. Zelená infrastruktura obce | 2.1.1. Péče a údržba o zeleň v obci | 2022 - 2027 | | Vlastní i externí | Zastupitelstvo |
| | 2.2. Revitalizace veřejných prostranství | 2.2.1. Upravit náves a okolí obecního úřadu | 2022 - 2027 | | Vlastní i externí | Zastupitelstvo |
| | | 2.2.2. Oprava hřbitova včetně hřbitovní zdi | 2022 - 2027 | | Vlastní i externí | Zastupitelstvo |
| | 2.3. Ekologické vytápění | 2.3.1. Podpora výměny kotlů <i>Podpora výměny starých kotlů na pevná paliva za nízkoenergetické kotle.</i> | 2022 - 2027 | | Vlastní i externí | Zastupitelstvo |
| | | 2.4.1. Rozšiřování sítě sběru tříděného odpadu (ploch i nádob) | 2022 - 2027 | | Vlastní i externí | Zastupitelstvo |
| | 2.4. Odpadové hospodářství | 2.4.2. Podpora předcházení vzniku odpadu | 2022 - 2027 | | Vlastní i externí | Zastupitelstvo |
| | | 2.5. Čištění vod | 2.5.1. Podpora budování DČOV | 2022 - 2027 | | Vlastní i externí |
| 2.5.2. Stavba DČOV u obecních budov | 2022 - 2027 | | | Vlastní i externí | Zastupitelstvo | |



B.3 Podpora realizace programu

B. 4 Způsob realizace PRO

Plán rozvoje obce obsahuje aktuálně známé rozvojové aktivity na období 2022 – 2027. Cílem je vytvořit aktivní dokument, který bude sloužit k rozvoji obce a pomůže při čerpání dotací. Schválením Programu rozvoje obce byla ukončena zpracovatelská fáze. Zastupitelstvem schválený PRO je podkladem pro tvorbu akčního plánu na dvouleté období. Stanovením odpovědnosti jsou položeny základy realizace jednotlivých aktivit vedoucích k dosažení programových cílů uvedených v dokumentu. Případné změny v průběhu realizace aktivit projedná a schválí zastupitelstvo obce. Jednotlivé aktivity budou realizovány prostřednictvím konkrétních projektů.

B. 5 Monitoring realizace PRO

Za sledování naplňování cílů a opatření PRO je odpovědný starosta obce. Mezi jeho povinnosti patří zajistit následující činnosti související s monitoringem jeho realizace, zejména:

Shromažďování informací o průběhu realizace dílčích aktivit, jednotlivých opatření a programových cílů

Zpřesňování informací o odpovědnosti za realizace jednotlivých aktivit. V případě realizace aktivit externím subjektem bude smluvně zajištěno dodržení termínů plnění indikátorů.

Každoročně před ukončením plánovacího období ve spolupráci se zastupitelstvem obce, případně pracovní skupinou, zpracuje vyhodnocení akčního plánu a realizovaných aktivit, včetně sledování indikátorů nastavených v návrhové části dokumentu.

Aktualizované dokumenty (PRO a akční plán) podléhají schválení zastupitelstvem obce. Schválené dokumenty budou zveřejněny na internetových stránkách obce.

Dle potřeb zajistit revizi dokumentu PRO a doplnění rozvojových aktivit o další podněty, případně jejich zařazení do zásobníku projektů. Zajistí sestavení nového akčního plánu na následující dvouleté období, rozšířeného o další aktivity. Aktualizovaný akční plán bude podkladem pro sestavení ročního rozpočtu, rozpočtového výhledu a finančních plánů obce.

B. 6 Způsob aktualizace PRO

Program rozvoje obce je aktivní dokument, který je nutné aktualizovat dle průběhu realizace jeho dílčích částí. Aktualizace celého dokumentu proběhne nejpozději v roce 2027. Dílčí revize dokumentu budou probíhat dle potřeby. Změny PRO budou prováděny přímo do dokumentu, výsledkem bude dokument s označením data, ke kterému se váže aktualizovaná verze a vyznačenými změnami. Aktualizace PRO a jeho změny budou schvalovány zastupitelstvem obce Loučky.

B. 7 Způsob financování PRO

Základním zdrojem financování rozvojových aktivit je úspěšnost obce ve vyhlášených dotačních výzvách a vlastní zdroje obce. V průběhu naplňování PRO budou zpřesňovány informace o možnostech finančních zdrojů na jednotlivé aktivity, které budou součástí akčního plánu.