




MINISTERSTVO
PRO MÍSTNÍ
ROZVOJ ČR

OBCEPRO
PROGRAM ROZVOJE OBCE

PROGRAM ROZVOJE OBCE TROUBELICE



**NA OBDOBÍ LET
2024 - 2034**

Tento dokument byl schválen Zastupitelstvem obce Troubelice dne 13.12.2023
usnesením č. 8c/10/2023.



OBSAH

ÚVOD	3
A. ANALYTICKÁ ČÁST	4
A.1 CHARAKTERISTIKA OBCE	4
1. ÚZEMÍ	4
2. OBYVATELSTVO	9
3. HOSPODÁŘSTVÍ	11
4. INFRASTRUKTURA	14
4.1 <i>Technická infrastruktura</i>	14
4.1.1 Vodovod	14
4.1.2 Kanalizace	15
4.1.3 Plynovod	15
4.1.4 Sdělovací vedení	15
4.1.5 Veřejné osvětlení	15
4.1.6 Elektrické vedení	16
4.1.7 Odpadové hospodářství	16
4.2 <i>Dopravní infrastruktura</i>	16
4.2.1 Silnice	16
4.2.2 Místní a účelové komunikace	18
4.2.3 Veřejná doprava	23
4.2.4 Ostatní doprava	25
5. VYBAVENOST	25
5.1 <i>Bydlení</i>	25
5.2 <i>Školství a vzdělávání</i>	26
5.3 <i>Zdravotní a sociální péče</i>	26
5.4 <i>Sport a volnočasové aktivity</i>	26
5.5 <i>Památky</i>	27
6. ŽIVOTNÍ PROSTŘEDÍ	30
7. SPRÁVA OBCE	31
A.2 VÝCHODISKA PRO NÁVRHOVOU ČÁST	34
B. NÁVRHOVÁ ČÁST	35
B.1 STRATEGICKÁ VIZE	35
B.2 CÍLE, OPATŘENÍ A AKTIVITY	35
B.3 PODPORA REALIZACE PROGRAMU	39



Úvod

Program rozvoje obce (dále jen „PRO“) je dlouhodobý programový dokument vytyčující záměry obce na období 10 let. Jde tedy o dokument, který se neomezuje pouze na jedno volební období zastupitelstva obce. Jedná se o komplexní programový dokument, který formuluje strategii rozvoje celého území obce, včetně komunity a jejího fungování. Vzniká na základě styku s veřejností, soukromou sférou, občany, podnikateli, majiteli pozemků, odborníky, správou obce a státní.

PRO usiluje o dosažení rovnováhy mezi tím, co občané chtějí a tím, co je dosažitelné. Rovnováhy mezi dalším rozvojem a ochranou stávajících přírodních a kulturních hodnot.

PRO je důležitým nástrojem k upevnění pozice v regionu a posílení její konkurenceschopnosti. Je podkladem pro rozvojové aktivity a územní plánování v obci, ale i v regionu. Přispívá k tomu, aby obec efektivně využívala finanční prostředky jak z vlastního rozpočtu, tak i z vypsání dotačních titulů. Dokument umožní představitelům obce koncepční plánování rozvoje obce.

PRO umožní obci:

- naplňovat dlouhodobé cíle a strategickou vizi obce,
- rozhodovat v zastupitelstvu v širším koncepčním rámci,
- koordinovat aktivity a zájmy různých subjektů působících v obci,
- prosazovat a chránit veřejný zájem,
- stanovit priority obce, místních obyvatel, podnikatelských subjektů a následně investičního programu,
- posílit sounáležitost mezi lidmi navzájem,
- posílit odpovědnost místních obyvatel za další rozvoj obce tak, aby přicházeli s konkrétními návrhy a řešením daného problému.

Program rozvoje obce musí vycházet ze sociálně ekonomické analýzy současného stavu, zhodnotit silné a slabé stránky obce, její rozvojové příležitosti a identifikovat existující rizika.

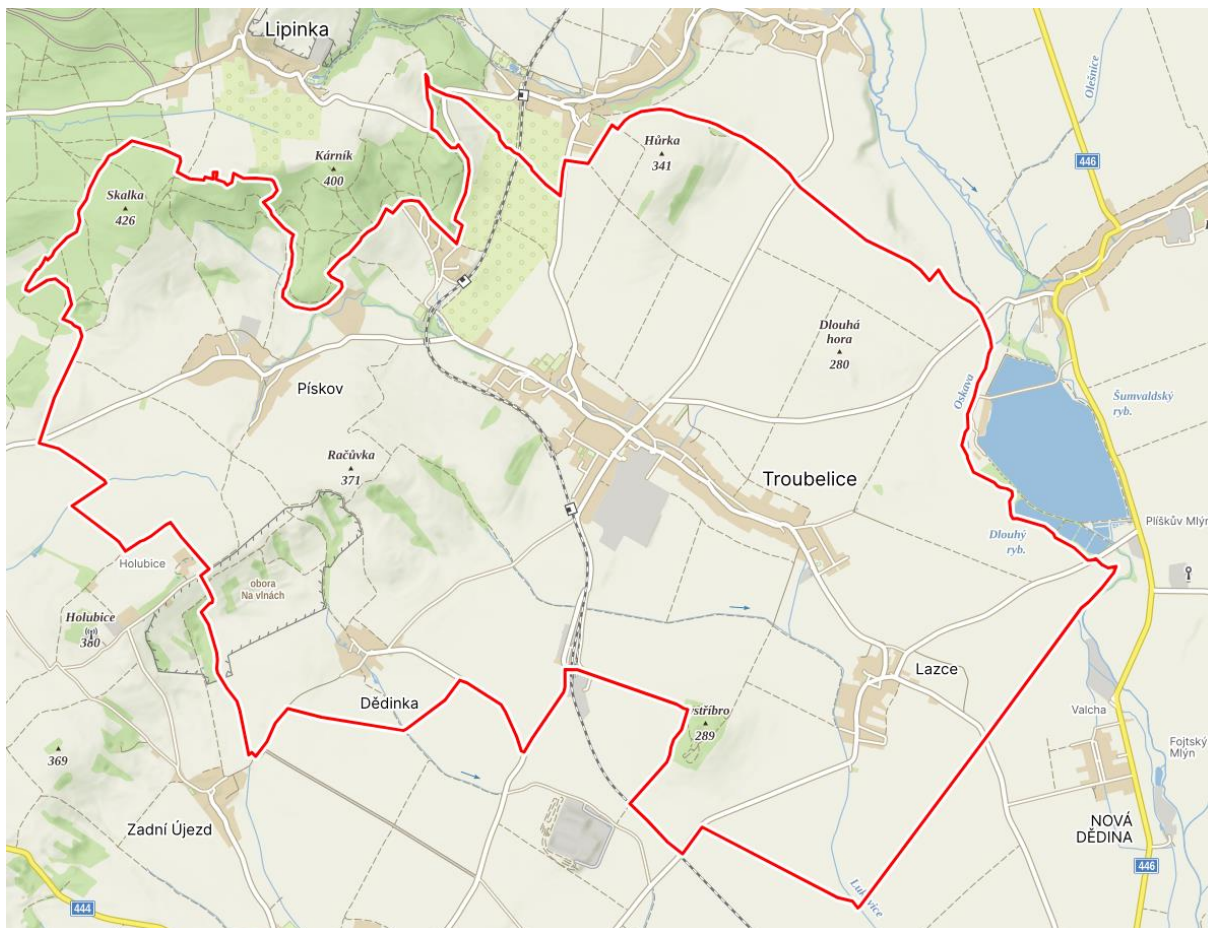
Program rozvoje obce Troubelice je zpracován dle metodiky garantované Ministerstvem pro místní rozvoj ČR. Kompletní metodiky, včetně dalších nástrojů tvorby programů rozvoje obcí jsou k dispozici na www.obcepro.cz.

Dokumentem, bezprostředně navazujícím na tento program, by měl být operativní roční plán akcí, určených k realizaci na základě aktuálních možností obce.

A. ANALYTICKÁ ČÁST

A.1 CHARAKTERISTIKA OBCE

1. ÚZEMÍ



Obr. 1: Území obce Troubelice s místními částmi – zobrazené na rastrové mapě

Zdroj: Mapy.cz (2023)

Stručná historie obce

Založení obce a první písemné zprávy: Naše obec patří k nejstarším osadám v oblasti, která byla ještě v 11. století zcela pokryta rozsáhlými pralesy. Archeologickými výzkumy bylo prokázáno osídlení katastru obce již v pravěku. Byly nalezeny pravěké předměty-kamenná sekera, břidlicový klín, škrabadla, hroty oštěpů z pazourku, kosterní pozůstatky a několik sídelních prostorů.

O vzniku obce se nezachovalo mnoho zpráv, a tak nelze přesně určit, kdy byla obec založena. Osídlování postupovala proti tokům potoků a řek. Tak tomu bylo i u nás. Historikové se domnívají, že první osadník se jmenoval Trúbel. Příponou - ic vzniklo jméno Trúbelic, dnešní Troubelice. Počátek osídlení můžeme určit na druhou polovinu 13. století. Malá tvrz se dvorem se rozšiřovala o další osadníky podél vodního zdroje - potoka. Proto také se rozšiřovala do délky, tzv. lánová obec. Dnes má 2,5 km.



Obr. 2: Pohlednice - archiv 10. 6. 1940

Zdroj: Obec Troubelice

Poprvé se jméno obce uvádí v zástavní listině krále Jana Lucemburského z r. 1343, jíž zastavil Jaroslavu a Albertovi ze Šternberka města Litovel, Uničov, Úsov a vsi Medlov a Troubelice. Roku 1324 byla za neznámých okolností obec připojena k hradu a panství Úsovu.

Nejlepším zdrojem pro poznání života obce byly urbáře. Byly to knihy, kde si vrchnost zapisovala vše o poddaných, velikosti gruntů, jejich povinnosti. Z urbáře r. 1600 se dovídáme, že v obci žilo 71 usedlíků, stálo 54 domů a že v ohledu robotním byly Troubelice nejméně zatíženou obcí úsovského panství.

Jedním z nejtragičtějších období života obce byla třicetiletá válka, která vypukla r. 1618. V r. 1624 napadlo obec polské žoldnéřské vojsko. Nerovný boj s nimi svedli sedláci z celého okolí a několik desítek jich bylo pobito. Ještě větší zlo zanechala švédská okupace. Vojsko bralo dobytek, koně, píci, obilí a nelítostně drancovalo kraj. Řada obcí úplně osiřela a zanikla. U nás některá stavení zůstala pustá. Třicetiletá válka skončila v r. 1648 westfálským mírem, ale pro naši obec až 8. 7. 1650 odchodem Švédů z Uničova. Po třicetileté válce se značně zhoršily robotní poměry v obci. Vysvobození přineslo až zrušení roboty patentem z r. 1848. V tomto roce také došlo k novému zemskému rozdělení. Troubelice byly připojeny k novému soudnímu okresu Uničov.

Významnou událostí druhé poloviny sedmnáctého století byl vznik první školy. Byl to velký vlastenecký počín v nastávajícím silném poněmčování českého národa. Troubelice se staly střediskem českého národního života.



Koncem 19. století se obec dostala na čelní místo mezi venkovskými obcemi Uničovska. Byla zřízena Občanská záložna (lepší úvěry), poštovní úřad, bylo založeno Mlékařské družstvo, meliorační družstvo (zlepšení bonity půdy), Družstvo pro chov hovězího dobytka, Sbor dobrovolných hasičů, Odbor národní jednoty. V letech 1871 - 73 byla v obci vybudována železniční dráha, trať Olomouc - Šumperk, s nádražní stanicí.

Počátek 20. století s sebou přinesl elektrifikaci. První světla u nás zazářila 24. prosince 1912. Od roku 1909 se Troubelice staly součástí okresu Šternberk, a to až do roku 1960.

V roce 1914 vypukla první světová válka a většina mužů nastoupila do vojenské služby. Jen vzájemná výpomoc občanů při polních pracích pomohla překonat nejtěžší chvíle. Válka si vyžádala 25 mrtvých a mnoho těžce zraněných spoluobčanů.

Po osvobození roku 1918 se obec snažila rychle napravovat škody spáchané válkou. Nastala plná zaměstnanost dělnictva, rentabilní zemědělství, rozvoj stavebnictví. Hospodářský růst byl narušen hospodářskou krizí v letech 1929-33. Období mezi válkami je pro naši obec charakteristické rozvojem kulturním a společenským. Byla obnovena činnost Národní jednoty a Sokola (založen 1911). Roku 1923 byla založena Jednota Orla a Církev československá bratrská.

10. října 1938 byla naše obec obsazena německým vojskem a začleněna do tzv. Sudet. V Troubelicích vzniklo německé komisařství působící i pro okolní vesnice. Němci odstranili všechny české nápisy, zakázali činnost českých spolků, zavedli vázané hospodářství (potravinové lístky, poukazy na textil). Po přepadení SSSR (22. 6. 1941) byl u železničního nádraží v Troubelicích zřízen zajatecký tábor pro sovětské vojáky. Trpěli hladem a lidé z obce jim tajně pomáhali. V roce 1943 bylo v obci zabaveno 24 hospodářství i s dobytkem a uzavřeny všechny živnosti. Němci také zrušili českou měšťanku a vytvořili zde německou školu, do níž museli rodiče zapsat své děti, jinak jim hrozilo vězení. Učili zde němečtí učitelé.

I v naší obci vzniklo odbojové hnutí. Členové odboje opatřovali zbraně, léky, finanční prostředky, pomáhali uprchlíkům a rodinám, z nichž byl někdo vězněn ve fašistických věznicích a koncentracích. Řada členů odboje byla gestapem odhalena a uvězněna. Deset z nich bylo popraveno. Nejtragičtější byl osud skupiny čtyř mladých občanů Troubelic, kteří byli spolu s dvanácti dalšími odbojáři z okolních obcí zastřeleni na vojenské střelnici u Bratrušova 31. 3. 1945, necelé dva měsíce před koncem války - bez rozsudku a tajně.

6. května 1945 byla naše obec osvobozena Rudou armádou.

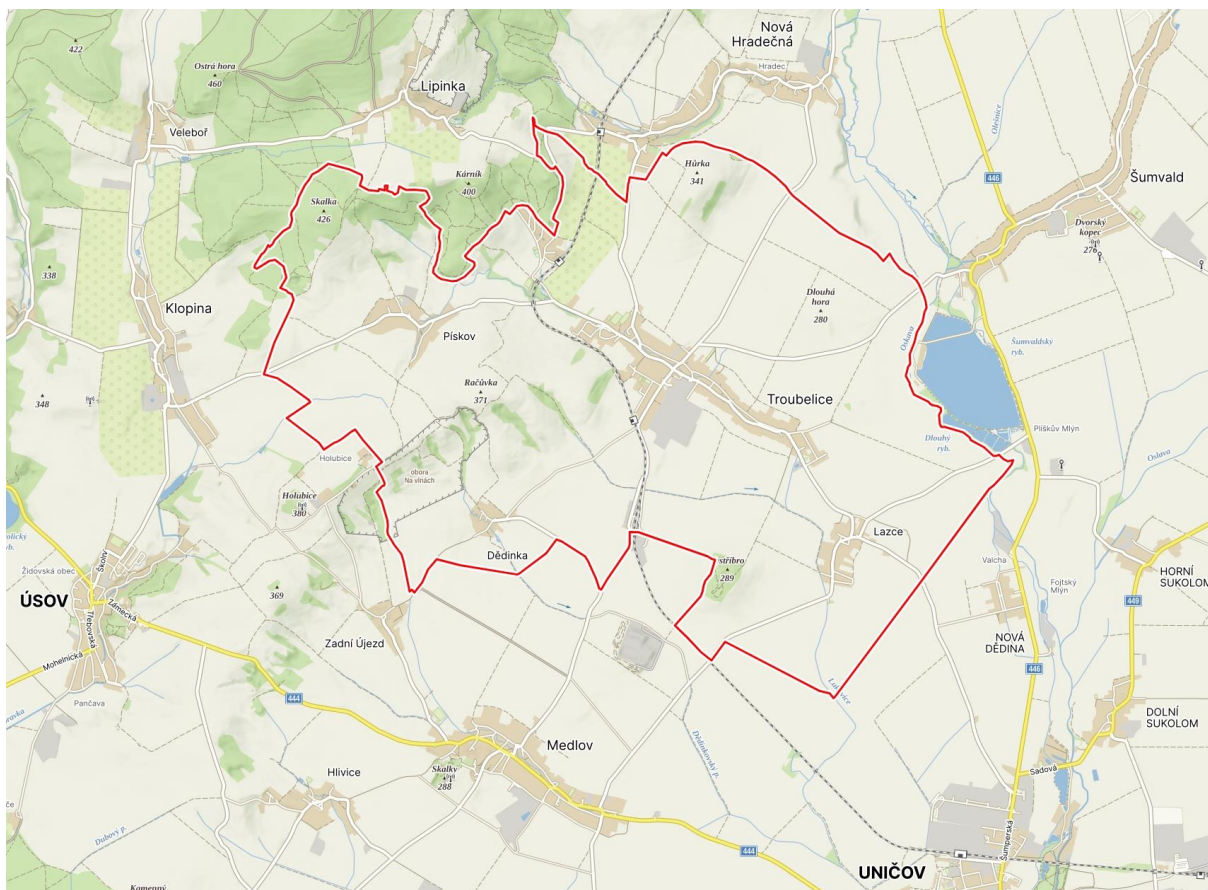
V roce 1960 byla s Troubelicemi sloučena obec Dědinka a Nová Hradečná a Lazce, v roce 1976 přibyla obec Pískov a v roce 1980 se staly Troubelice střediskovou obcí i pro obce Medlov, Králová, Hlivice a Zadní Újezd.

Tato rozsáhlá integrace byla zrušena v roce 1991, osamostatnila se Nová Hradečná a medlovská část, t.j. Medlov, Králová, Hlivice a Zadní Újezd.

O životě našich občanů a o událostech ve vesnici pojednává několik dílů kronik, které jsou uloženy v okresním archivu v Olomouci. Poslední kronika je od r. 1990 do současnosti a je uložena na Obecním úřadě v Troubelicích. Dlouholetým kronikářem obce byl Mgr. Květoslav Mánek, v současné době zastává funkci kronikářky Martina Plačková. V roce 2022 byla vydána rozsáhlá publikace o historii Troubelic „Dějiny obce Troubelice,“ jejíž autorem je PhDr. Miroslav Koudela.

Poloha obce, přírodní podmínky

Troubelice se nachází v nejsevernější části okresu Olomouc, těsně pod úpatím posledních výběžků Nížkého Jeseníku. Obec leží ve výšce 231 m n. m. a má rozlohu 1 850 ha. Obcí protéká potok Lukavice, místními zvaný též Selka, která pramení v Pískově a vlévá se do řeky Oskavy. Troubelice obklopují kopce Račůvka, Holubice, Hůrka, zalesněný Kárník, Vystříbro a Dlouhá hůra. Dva kilometry severně od obce se rozkládá bradelský les, jemuž vévodí hora Bradlo, vysoká 601 m. Obec Troubelice patří do mikroregionu Uničovsko, jehož středem je staré královské město Uničov.



Obr. 3: Území obce Troubelice s místními částmi – situace širších vztahů

Zdroj: Mapy.cz (2023)

Obec je rozložena po obou stranách potoka ve dvou dlouhých ulicích, nazývaných tradičně Velká a Malá strana.

Troubelice mají podnebí mírného pásu. V porovnání s průměrem okresu Olomouc patří mezi oblasti s častějšími srážkami a větší oblačností. Blízkost Nížkého Jeseníku, a to, že je obec chráněna horou Bradlo a vrchem Račůvka, způsobuje, že i v době dlouhotrvajícího sucha jsou zde vydatné rosy. Z toho vyplývá, že jsou zde velmi příznivé podmínky pro zemědělství.



Obr. 4: Letecký snímek obce Troubelice

Zdroj: Obec Troubelice

Urbanistická struktura

Troubelice patří mezi sídla venkovského typu s jednoduchým urbanistickým uspořádáním, a s jasně převažující funkcí ubytovací a výrobně zemědělskou. Vnímatelná je i funkce rekreační. Řazení domků a ostatních objektů je v převážné většině kolem hlavních silnic III. třídy a kolem místních komunikací. Zastavěná část Troubelice má protáhlý, avšak ucelený tvar, vinoucí se podél vodního toku. Urbanistickou strukturu obce, včetně jejich místních částí, velmi citlivě dotváří pestrý a členitý terén s bohatou keřovitou zelení, nejvíce vnímatelnou téměř v celé délce jižního okraje urbanizovaných území sídel.

Hlavní funkční plocha obytná, složená z ploch zastavěných obytnými objekty, vozidlových a někde zpevněných pěších komunikací, provozních prostranství, zahrad, obytných dvorů a dvorků, zařízení základní občanské vybavenosti a služeb, je doplněna další funkční zónou zemědělskou, sportovní a dopravní.



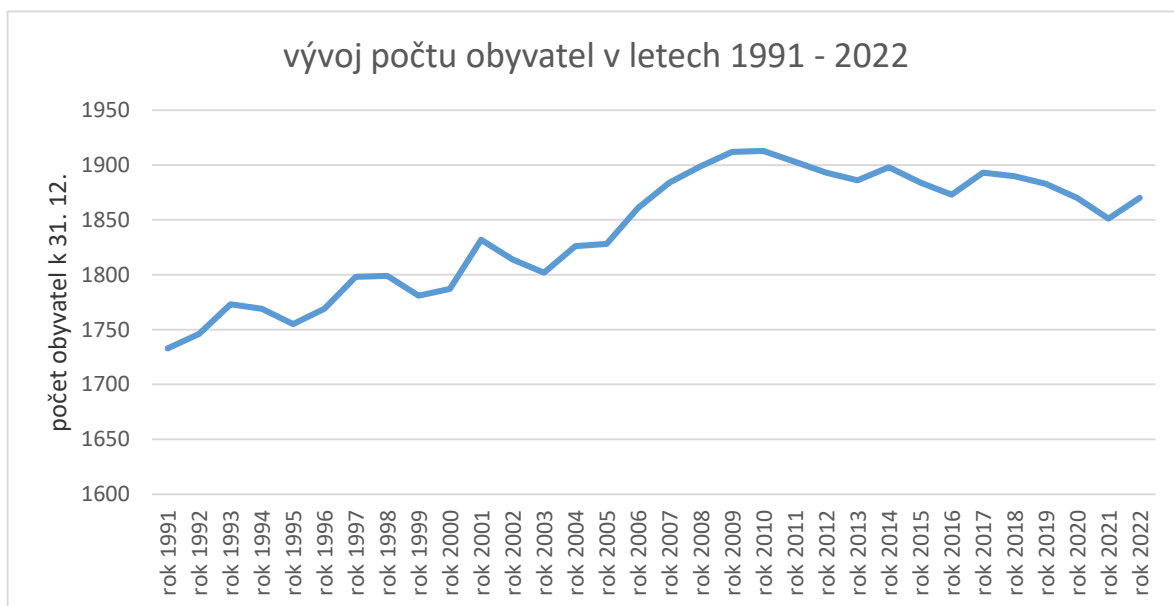
2. OBYVATELSTVO

Počet obyvatel obce Troubelice v letech 1991 – 2022

			stav k 1.1.	naroz.	zemř.	přistěh.	odstěh.	stav k 31.12.
1991	505293	Troubelice	1 739	51	22	31	66	1 733
1992	505293	Troubelice	1 733	35	28	46	40	1 746
1993	505293	Troubelice	1 746	28	14	32	19	1 773
1994	505293	Troubelice	1 773	29	24	25	34	1 769
1995	505293	Troubelice	1 769	23	27	25	35	1 755
1996	505293	Troubelice	1 755	22	14	33	27	1 769
1997	505293	Troubelice	1 769	20	13	49	27	1 798
1998	505293	Troubelice	1 798	17	13	19	22	1 799
1999	505293	Troubelice	1 799	15	13	25	45	1 781
2000	505293	Troubelice	1 781	12	12	42	36	1 787
2001	505293	Troubelice	1 789	22	16	58	21	1 832
2002	505293	Troubelice	1 832	14	21	26	37	1 814
2003	505293	Troubelice	1 814	13	16	20	29	1 802
2004	505293	Troubelice	1 802	25	14	39	26	1 826
2005	505293	Troubelice	1 826	15	21	44	36	1 828
2006	505293	Troubelice	1 828	30	19	45	23	1 861
2007	505293	Troubelice	1 861	15	13	58	37	1 884
2008	505293	Troubelice	1 884	26	17	47	41	1 899
2009	505293	Troubelice	1 899	21	17	35	26	1 912
2010	505293	Troubelice	1 912	20	15	31	35	1 913
2011	505293	Troubelice	1 909	13	13	31	37	1 903
2012	505293	Troubelice	1 903	14	18	29	35	1 893
2013	505293	Troubelice	1 893	18	17	49	57	1 886
2014	505293	Troubelice	1 886	22	13	22	19	1 898
2015	505293	Troubelice	1 898	16	18	30	42	1 884
2016	505293	Troubelice	1 884	19	19	28	39	1 873
2017	505293	Troubelice	1 873	21	18	55	38	1 893
2018	505293	Troubelice	1 893	20	14	34	43	1 890
2019	505293	Troubelice	1 890	23	22	21	29	1 883
2020	505293	Troubelice	1 883	18	20	29	40	1 870
2021	505293	Troubelice	1 852	19	15	28	33	1 851
2022	505293	Troubelice	1 851	20	13	38	26	1 870

Zdroj: ČSÚ

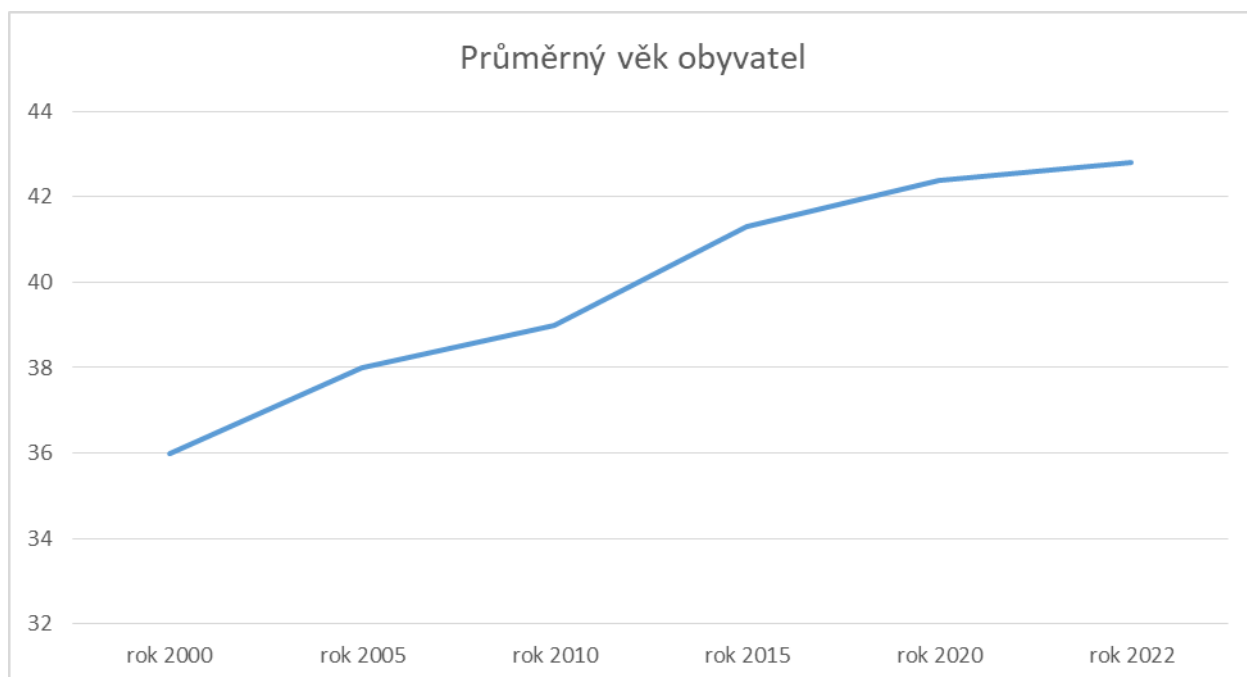
Celkový vývoj obyvatelstva ovlivňují dvě základní složky tohoto ukazatele. První se týká mechanického pohybu (migračního přírůstku/úbytku) obyvatel (vystěhovalí, přistěhovalí) a druhá přirozené obměny obyvatel (narození, zemřelí). U přirozeného přírůstku obyvatel se ve sledovaném období jedná o stabilní, vyrovnaný vývoj. Tento vývoj přirozeného přírůstku má ve smyslu stability obyvatel pozitivní vliv na demografickou strukturu a věkové složení obyvatel. U vývoje mechanického pohybu obyvatel dochází k podstatným přírůstkům obyvatel. Počet vystěhovalých obyvatel je převyšován počtem nově přistěhovalých a ve srovnání s přirozeným přírůstkem se jedná o zásadní složku celkového přírůstku obyvatel.



Zdroj: ČSÚ

Demografická situace

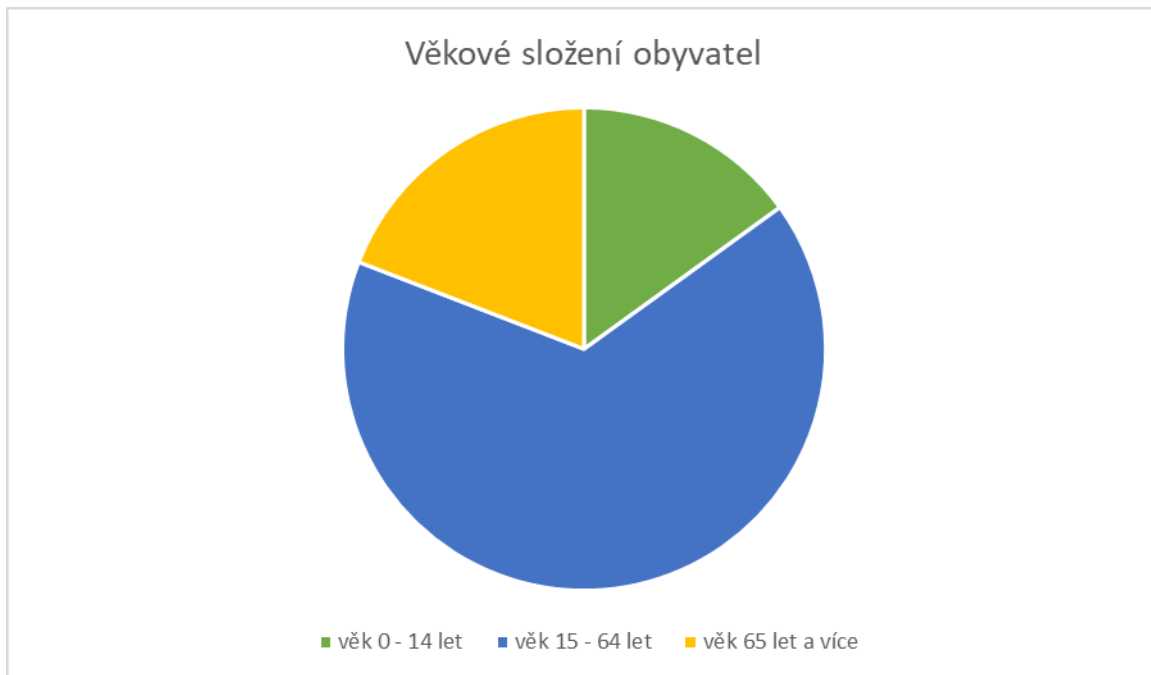
Demografická situace je podobná jako ve většině obcí v Česku, kdy obecně platí, že populace stárne.



Zdroj: ČSÚ

Věkové složení obyvatel

Stejně jako ve většině obcí je největší počet obyvatel v produktivním věku. Patří sem obyvatelé ve věku 15 - 64 let. Z dostupných informací je zřejmé, že největší podíl obyvatel obce tvoří lidé v tzv. produktivním věku. Předpokládaný vývoj věkové struktury obecně odpovídá celospolečenským prognózám. Odchytky z věkové struktury obyvatel obce nejsou natolik významné, aby zakládaly samostatný vývojový trend.



Zdroj: program evidence obyvatel KEO4 1.12.7 (pouze informativní charakter)

3. HOSPODÁŘSTVÍ

V obci jsou evidovány desítky podnikatelů, z nichž jsou to převážně OSVČ. Jednou z větších společností je TAGROS a.s., která navazuje na JZD Troubelice. Tato společnost se ve svém podnikání zaměřuje na zemědělskou prvovýrobu, ovocnářství, provoz restaurace a veřejného stravování, dřevovýrobu a další služby. Další větší podnik je PREFA Troubelice a.s. Tato firma se zabývá inženýrskou činností, stavební výrobou, výrobou prefabrikátů a dodávkou čerstvého betonu.

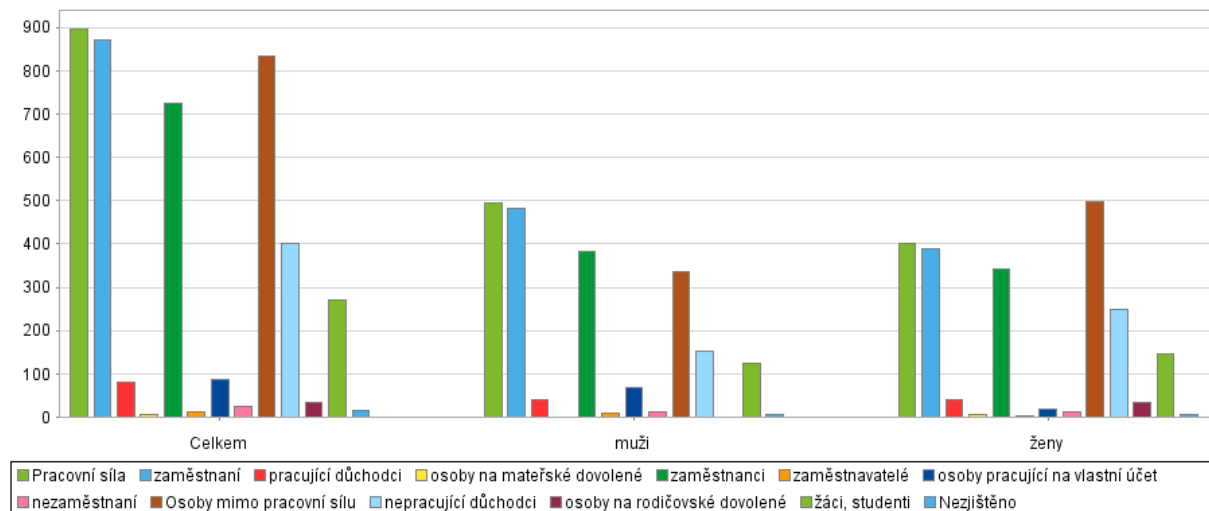
Jednou z nejvýznamnějších rodinných firem na území obce Troubelice je ČOKOLÁDOVNA Troubelice.

Ekonomická situace

Ke dni 1.1.2023 eviduje obec Troubelice 1870 obyvatel z čehož je 896 ekonomicky aktivních. Uvedený graf zobrazuje obyvatele obce podle ekonomické aktivity, která zobrazuje pracovní sílu zaměstnaných obyvatel a osoby mimo pracovní sílu. Jsou mezi nimi i pracující důchodci, osoby na mateřské dovolené, žáci, studenti a osoby pracující na vlastní účet.



Obyvatelstvo podle ekonomické aktivity



Zdroj: ČSÚ, data k 12/2022

Obyvatelstvo podle nejvyššího dosaženého vzdělání

Uvedená tabulka je do roku 2001 podle trvalého pobytu, od roku 2011 podle obvyklého pobytu.

		1980	1991	2001	2011	2021
Bydlící obyvatelstvo ve věku 15 a více let (včetně nezjištěného věku)		1 313	1 336	1 472	1 556	1 470
v tom	bez vzdělání	-	6	4	11	8
	základní včetně neukončeného	732	522	388	316	214
	střední vč. vyučení (bez maturity)	389	521	618	626	591
	úplné střední (s maturitou), pomaturitní a nástavbové + vyšší odborné, vč. konzervatoře	159	231	366	440	434
	vysokoškolské	28	43	81	121	164
	nezjištěné	5	13	15	42	59

Zdroj: ČSÚ, data k 12/2022

Nezaměstnanost v obci

Dle dostupných informací z 12/2022 je v obci evidováno 36 uchazečů o zaměstnání v evidenci úřadu práce u čehož jsou 3,47 % muži a 2,55 % ženy.

	Uchazeči o zaměstnání v evidenci úřadu práce		Podíl nezaměstnaných osob (%)		
	celkem	dosažitelní	celkem	muži	ženy
Okres Olomouc	5 082	4 765	3,26	3,26	3,25
Troubelice (okres Olomouc)	36	36	3,02	3,47	2,55

Zdroj: ČSÚ, data k 12/2022



Vyjíždějící obyvatelé do zaměstnání a škol

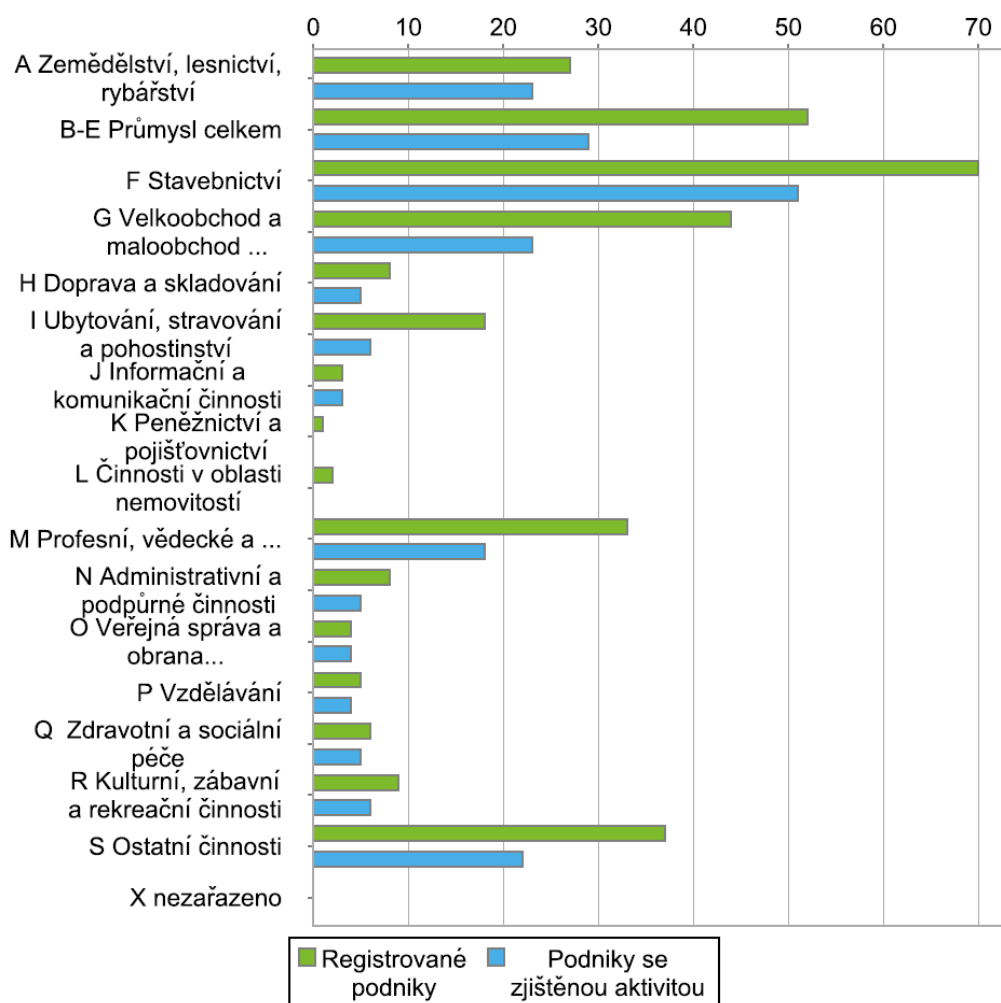
Z počtu 1870 obyvatel dojíždí celkem 424 osob do zaměstnání či školy.

Vyjíždějící celkem		424	
v tom	vyjíždějící do zaměstnání	281	
	v tom	v rámci obce	44
		do jiné obce okresu	183
		do jiného okresu kraje	35
		do jiného kraje	14
		do zahraničí	5
	vyjíždějící do škol	143	
v tom	v rámci obce	29	
	mimo obec	114	

Zdroj: ČSÚ, data k 12/2022

Podnikatelské subjekty podle převažující činnosti

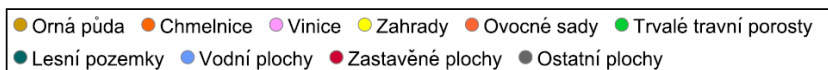
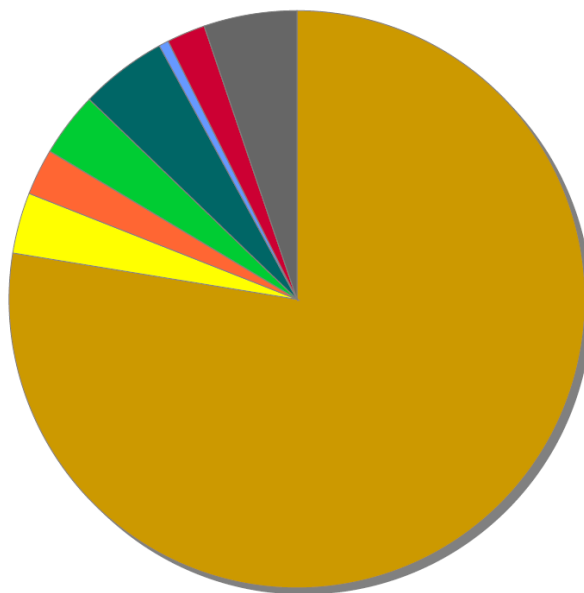
Nejvíce podnikatelských subjektů působí v oblasti stavebnictví, velkoobchodu a maloobchodu, dále v průmyslu a zemědělství. Poté následují služby různého typu.



Zdroj: ČSÚ, data k 12/2022



Druhy pozemků na katastrálním území Troubelice



Zdroj: ČSÚ, data k 12/2022

4. INFRASTRUKTURA

4.1 Technická infrastruktura

Technická infrastruktura je soubor stavebních prvků, které slouží k udržení a zajištění funkčnosti různých technických systémů. Technická infrastruktura zahrnuje například vodovody, vodojemy, kanalizace, čistírny odpadních vod, stavby a zařízení pro nakládání s odpady, trafostanice, energetické vedení, komunikační vedení veřejné komunikační sítě a elektronické komunikační zařízení veřejné komunikační sítě.

Technická infrastruktura	Vodovod	Kanalizace	Plynovod	Sdělovací vedení	Veřejné osvětlení	Elektrické vedení
Troubelice	ano	ano	ano	ano	ano	ano
Pískov	ne	ano	ano	ano	ano	ano
Lazce	ano	ne	ano	ano	ano	ano
Sídliště	ano	ano	ano	ano	ano	ano
Dědinka	ne	ne	ne	ano	ano	ano

4.1.1 Vodovod

Obec Troubelice je vyjma částí Pískov a Dědinka zásobena pitnou vodou z vodovodních řadů. Vodovod v Lazcích je ve vlastnictví a správě obce Troubelice. Část vodovodu v Troubelicích (vodovod realizovaný v roce 2021 ve směru Nová Hradečná) je ve vlastnictví obce a provozovatelem je společnost Moravská vodárenská, a.s. Zbývající převážná část v obci Troubelice a vodovody v části Sídliště jsou ve vlastnictví společnosti VHS Olomouc, a.s. (obec je minoritním akcionářem společnosti) a provozovatelem vodovodu je společnost Moravská vodárenská, a.s.



Zdrojem pitné vody pro Troubelice a Sídliště jsou hlubinné vrty umístěné na Sídlišti, tyto vrty jsou ve vlastnictví společnosti VHS Olomouc, a.s.

Zdrojem pitné vody pro Lazce je hlubinný vrt ve vlastnictví společnosti Tagros a.s. umístěný na vrcholu Vystřebro.

Ostatní části obce a nemovitosti v individuálních případech, nejsou napojeny na veřejný vodovod a jsou zásobeny z lokálních zdrojů za pomoci soukromých studní.

4.1.2 Kanalizace

V obci Troubelice je vybudována převážně jednotná kanalizace, vyjma lokality nových zástaveb „za Štoksovým“, kde jsou odděleny kanalizace na dešťovou a splaškovou. V Pískově byla vybudována splašková kanalizace, která je napojena na jednotnou kanalizaci v obci Troubelice. Jednotná a splašková kanalizace jsou napojeny na čističku odpadních vod umístěnou na výjezdu z obce ve směru Uničov. Tyto kanalizace a ČOV jsou ve vlastnictví a správě obce Troubelice.

V části Sídliště je vybudována jednotná kanalizace, která je zaústěna do čističky odpadních vod umístěné na Sídlišti. Tato kanalizace včetně ČOV je ve vlastnictví a správě společnosti VHS Olomouc, a.s.

V místní části Lazce a Dědinka je vybudována pouze dešťová kanalizace s volnými výustěmi do vodního toku Lukavice a Dědinkovského potoka.

Ostatní části obce a nemovitosti v individuálních případech, nejsou nemovitosti napojeny na veřejnou kanalizaci a jsou odkanalizovány do vlastního samostatného odpadního systému (žumpa, septik či domácí ČOV).

4.1.3 Plynovod

Obec Troubelice, včetně jejich místních částí, vyjma Dědinky, jsou napojeny na plynovod, který je ve vlastnictví a správě společnosti GasNet, s.r.o.

V individuálních případech slouží pro vytápění domů kotle na tuhá paliva (uhlí, dřevo, pelety, zplynovací kotle na dřevo), elektrický kotel, případně jsou využity některé z moderních způsobů vytápění - tepelná čerpadla.

4.1.4 Sdělovací vedení

Na území obce Troubelice, včetně všech jejich místních částí, jsou umístěny sítě elektronických komunikací ve vlastnictví a správě společnosti CETIN a.s.

Obec je z hlediska telekomunikací pokryta sítí všech mobilních operátorů s místně slabším signálem.

4.1.5 Veřejné osvětlení

Stávající osvětlení v obci Troubelice je provedeno se svítidly, jejichž stáří je od 5 do zhruba 20 let. Svítidla jsou vybavena vysokotlakými sodíkovými výbojkami, LED zdroji. Optická část svítidel je zejména u starších typů svítidel silně zastaralá s velmi nízkou světelnou účinností. Celkově se jedná o 290 ks stávajících svítidel.

Zdrojem pro systém VO je ze 100 % el. energie z distribuční sítě.

Svítidla VO jsou v převážném počtu umístěna na stožárech NN ve vlastnictví ČEZ Distribuce, a.s., v lokálních případech, v některých uličních částech obce a na Sídlišti jsou umístěna na samostatných stožárech ve vlastnictví obce.



4.1.6 Elektrické vedení

Zásobování elektrickou energií je z distribuční sítě převážně nadzemního vedení spol. ČEZ Distribuce, a.s. V roce 2023 dochází k rekonstrukci části rozvodné sítě NN, kdy dochází k uložení nadzemního vedení do země. V roce 2023 je takto realizován úsek ve směru na Medlov a střed obce Troubelice, v roce 2024 se předpokládá rekonstrukce NN ve směru Pískov a v roce 2025 ve směru Uničov.

4.1.7 Odpadové hospodářství

Svoz a likvidace směsného komunálního odpadu od občanů a smluvních partnerů obce je v současné době zajišťována spol. EKO – UNIMED s.r.o., a to v četnosti 1x za dva týdny.

Nádoby na odpad (popelnice) jsou převážně ve vlastnictví občanů a soukromých společností obce.

V aglomeraci obce, včetně místních částí, jsou umístěny kontejnery, umožňující třídít odpad:

- papír a lepenka – modré zbarvení,
- plast – žluté zbarvení,
- sklo – bílé a zelené zbarvení,
- olej – červeno-zelené zbarvení,
- nápojové kartony - červené zbarvení,
- textil (sběrné místo u obecního úřadu),
- kov – šedé zbarvení (sběrné místo u obecního úřadu).

Separovatelné odpady jsou po naplnění shromažďovacích prostředků (kontejnerů na tříděný odpad) sváženy k dalšímu zpracování a využití.

1x za 4 týdny probíhá svoz plastů, kdy občané a společnosti umísťují plasty v pytlích (zdarma k vyzvednutí na OÚ) na předem stanovená místa v obci. Tento odpad je svážen společností EKO – UNIMED s.r.o. k dalšímu zpracování a využití.

Mobilní svoz nebezpečného odpadu je realizován 2 x ročně společností EKO – UNIMED s.r.o. na daných stanovištích v obci. Svoz nebezpečného odpadu a zpětně odebíraných elektrozařízení je pro občany obce dotovaný.

V průběhu posledních let obec pořídila pro své občany popelnice na bioodpad (hnědé popelnice) a kompostéry v počtu 350 ks v rámci dotací OPŽP. Hnědé popelnice jsou vyváženy od konce března do začátku listopadu 1 x za 4 týdny. V jarních a podzimních měsících jsou doplněny kontejnery, sloužící pro uložení objemnějšího bioodpadu, které jsou umístěny na určených místech v obci. Svoz bioodpadu zajišťuje obec Troubelice, která ho vyváží do Sběrného dvora a kompostárny (odpady) v obci Libina.

Mimo kontejnery na kov probíhá každý rok na jaře ve všech našich částech obce sběr železa pořádaný místními sbory dobrovolných hasičů.

Do sběru tříděného odpadu se každoročně zapojuje místní mateřská i základní škola, které organizují i dvakrát ročně sběr starého papíru.

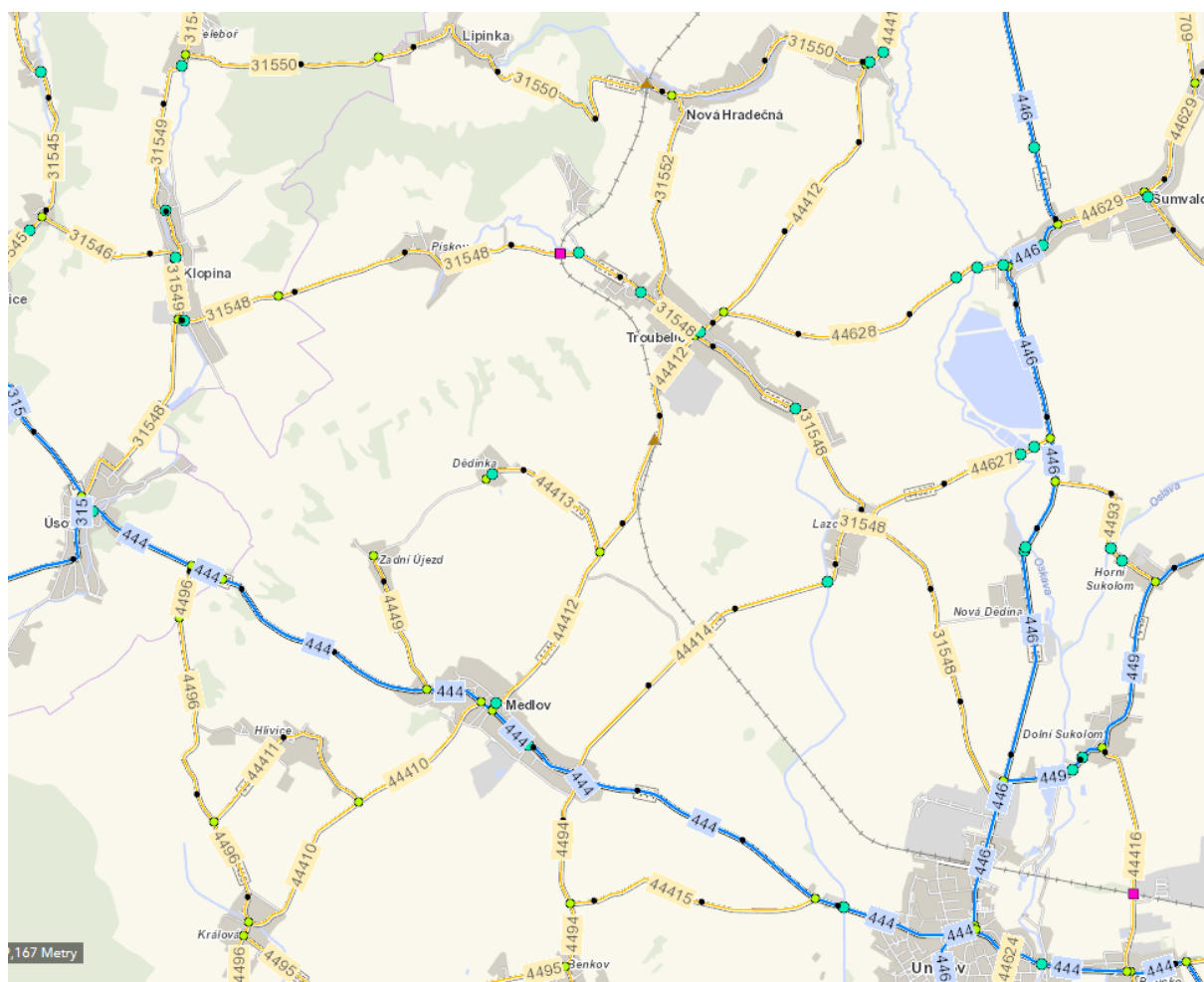
4.2 Dopravní infrastruktura

4.2.1 Silnice

Obcí Troubelice a jejími místními částmi Pískov, Lazce a Dědinka procházejí silnice III. třídy. Dálnice a silnice I. tříd, jejichž vlastníkem je stát a jejichž správu a údržbu zajišťuje Ředitelství silnic a dálnic České republiky se v katastru obce Troubelice nevyskytují. Stejně tak se na území obce nenacházejí silnice II. tříd. Vlastníkem silnic II. a III. tříd je Olomoucký kraj a jejich správu a údržbu zajišťuje Správa silnic Olomouckého kraje, příspěvková organizace.

Na území obce Troubelice se nachází 7 silnic III. tříd. Nejdelší z nich je silnice III. třídy III/31548 Uničov – Troubelice – Úsov procházející od východu na západ Lazcemi, Troubelicemi a Pískovem (délka silnice 11,918 km). Další významnou silnicí protínající obec Troubelice takřka v přesné polovině, vedenou od severu na jih, je silnice III/44412 Dolní Libina – Troubelice – Medlov (délka silnice 9,1 km).

Další silnice III. třídy vedou na území Troubelic jen krátkými úseky a to z Troubelic do sousední Nové Hradečné (III/31552 v délce 1,969 km), z Dědinky k napojení na silnici III/44412 (III/44413 v délce 1,357 km), z Lazců do Medlova (III/44414 v délce 3,457 km), z Lazců do Šumvaldu (III/44627 v délce 1,778 km) a z Troubelic do Šumvaldu (III/44628 v délce 2,666 km).



Obr. 5: Silniční síť obce Troubelice v roce 2023

Zdroj: Ředitelství silnic a dálnic ČR (2023): Silniční a dálniční síť ČR

Výsledky celostátního sčítání dopravy 2020

Ředitelství silnic a dálnic ČR zajišťuje v pravidelných pětiletých intervalech projekt Celostátního sčítání dopravy (CSD), a to nejen na dálnicích a silnicích I. třídy v jeho správě, ale rovněž i na silnicích II. třídy a vybraných silnicích III. třídy a místních komunikacích některých statutárních měst. Zveřejněné výsledky z CSD2020 ukazují, že doprava oproti minulému CSD, které bylo prováděno v roce 2016, opět významně narostla, a to v průměru o 10 %.



Na území obce Troubelice se nacházejí dva sčítací úseky dopravy. Na silnici III/44412 (Troubelice – Medlov) je to sčítací úsek 7-5970 a na silnici III/31548 (Uničov – Troubelice – Úsov) pak sčítací úsek 7-4790.

Denní intenzita dopravy na sčítacím úseku 7-5970 na silnici 44412 je v běžný pracovní den 1 404 vozidel/den. Denní intenzita dopravy na sčítacím úseku 7-4790 na silnici 31548 je 1 910 vozidel/den.

Silnice III. třídy 44412 (Medlov – Troubelice – Libina)

Sčítání dopravy 2020 (sč.úsek: 7-5970)														... význam zkratk		
Roční průměr denních intenzit dopravy		LN	SN	SNP	TN	TNP	NSN	A	AK	TR	TRP	TV	O	M	SV	
RPDI - všechny dny	voz/den	105	63	5	28	12	58	0	0	3	16	290	947	7	1 244	
		LN	SN	SNP	TN	TNP	NSN	A	AK	TR	TRP	TV	O	M	SV	
RPDI - pracovní den (Po-Pá)	voz/den	126	80	7	36	16	77	0	0	4	20	366	1 031	7	1 404	
RPDI - volné dny (mimo svátky)	voz/den	52	20	1	9	2	10	0	0	1	5	100	738	6	844	
Hodinová intenzita dopravy												TV	SV			
Padesátirázová intenzita dopravy	voz/h											35	148			
Špičková hodinová intenzita dopravy	voz/h											33	141			
Těžká nákladní vozidla - TNV														TNV		
Hodnota TNV	voz/den													262		
Intenzita dopravy pro hlukové a emisní výpočty		dle CNOSSOS-EU	I1	I2	I3	I4	Celkem	dle Manuálu 2020			OAL	NAL	NS	Celkem		
Roční průměr intenzit, den (06-18)	voz/den	Vysvětlení viz Podrobné výsledky	782	95	100	6	963	Vysvětlení viz Podrobné výsledky			784	125	75	984		
Roční průměr intenzit, večer (18-22)	voz/den		146	10	10	1	167				146	12	8	166		
Roční průměr intenzit, noc (22-06)	voz/den		77	8	9	0	94				77	10	8	95		
Emise											OA	LNA	TNA	NS	BUS	Celkem
Roční špičková hodinová intenzita dopravy	voz/h										131	14	15	10	0	170
Koefficienty nerovnoměrnosti dopravy												alfa	beta	gamma	PS	
Koefficient nerovnoměrnosti dopravy	-											0.98	0.80	1.23	60.40	
Intenzita cyklistické dopravy														C		
Cyklistická doprava	cyklo/den													68		

Obr. 6: Sčítání dopravy 2020 (sč. úsek: 7-5970)

Zdroj: Ředitelství silnic a dálnic ČR (2023)

Silnice III. třídy 31548 (Úsov – Troubelice – Uničov)

Sčítání dopravy 2020 (sč.úsek: 7-4790)														... význam zkratk		
Roční průměr denních intenzit dopravy		LN	SN	SNP	TN	TNP	NSN	A	AK	TR	TRP	TV	O	M	SV	
RPDI - všechny dny	voz/den	136	28	9	10	2	28	28	0	0	2	243	1 464	12	1 719	
		LN	SN	SNP	TN	TNP	NSN	A	AK	TR	TRP	TV	O	M	SV	
RPDI - pracovní den (Po-Pá)	voz/den	164	36	12	13	3	37	36	0	0	3	304	1 593	13	1 910	
RPDI - volné dny (mimo svátky)	voz/den	67	9	2	3	0	5	7	0	0	1	94	1 141	10	1 245	
Hodinová intenzita dopravy												TV	SV			
Padesátirázová intenzita dopravy	voz/h											29	205			
Špičková hodinová intenzita dopravy	voz/h											27	194			
Těžká nákladní vozidla - TNV														TNV		
Hodnota TNV	voz/den													162		
Intenzita dopravy pro hlukové a emisní výpočty		dle CNOSSOS-EU	I1	I2	I3	I4	Celkem	dle Manuálu 2020			OAL	NAL	NS	Celkem		
Roční průměr intenzit, den (06-18)	voz/den	Vysvětlení viz Podrobné výsledky	1 212	94	48	10	1 364	Vysvětlení viz Podrobné výsledky			1 216	114	33	1 363		
Roční průměr intenzit, večer (18-22)	voz/den		223	10	5	1	239				224	11	4	239		
Roční průměr intenzit, noc (22-06)	voz/den		103	8	4	1	116				104	9	4	117		
Emise											OA	LNA	TNA	NS	BUS	Celkem
Roční špičková hodinová intenzita dopravy	voz/h										202	19	5	5	4	235
Koefficienty nerovnoměrnosti dopravy												alfa	beta	gamma	PS	
Koefficient nerovnoměrnosti dopravy	-											0.91	0.98	0.93	58.42	
Intenzita cyklistické dopravy														C		
Cyklistická doprava	cyklo/den													136		

Obr. 7: Sčítání dopravy 2020 (sč. úsek: 7-4790)

Zdroj: Ředitelství silnic a dálnic ČR (2023)

4.2.2 Místní a účelové komunikace

Obec Troubelice spravuje téměř 18,7 km místních komunikací. Na těchto komunikacích probíhá každoroční základní údržba, kterou zajišťuje obec Troubelice za pomoci smluvních partnerů řešící opravy komunikací (opravy výtluků asfaltových povrchů, apod.).



Zimní údržbu zajišťuje obec Troubelice ve spolupráci se společností TAGROS a.s. na místních komunikacích III. tř., na komunikacích IV. třídy zajišťuje zimní údržbu obec svými vlastními technickými prostředky.

Rozdělení a označení komunikací:

1) místní komunikace

I. třída (označení a) - čtyřproudé a dvouproudé místní rychlostní komunikace, obchvaty měst;

II. třída (označení b) - komunikace spojující obce, hlavní sběrné komunikace;

III. třída (označení c) - obslužné komunikace spojující jednotlivé části obcí;

IV. třída (označení d) - komunikace nepřipustná pro provoz silničních motorových vozidel nebo na které je umožněn smíšený provoz, chodníky, pěší zóny, obytné zóny, cyklostezky.

2) účelové komunikace (číselná řada)

- veřejně přístupné komunikace sloužící ke spojení jednotlivých nemovitostí, jejich napojení na ostatní komunikace, lesní a polní cesty;
- neveřejně přístupné účelové komunikace - v uzavřeném prostoru nebo objektu, sloužící pro potřeby vlastníka nebo provozovatele dotčeného objektu.

V roce 2017 byl společností HPN projekt s.r.o. zpracován Pasport místních komunikací obce Troubelice.

Dále jsou uvedeny základní ukazatele uvedené v Pasportu místních komunikací a vztažené ke stavu v roce 2017.

Místní komunikace - Troubelice			
Celková délka místních komunikací III. - IV. třídy:		11523	m
z toho	místní komunikace III. třídy	7776	m
	místní komunikace IV. třídy	3747	m
Celková plocha místních komunikací III. - IV. třídy:		41879	m²
z toho	místní komunikace III. třídy		
	s povrchem z dlažby	59	m ²
	s povrchem živičným	35748	m ²
	s povrchem z betonových panelů	0	m ²
	s povrchem nezpevněným a štěrkovým	177	m ²
	celkem	35984	m²
z toho	místní komunikace IV. třídy		
	s povrchem z betonové dlažby	2695	m ²
	s povrchem ze zámkové dlažby	1945	m ²
	s povrchem z kamenné dlažby	0	m ²
	s povrchem živičným	1255	m ²
	s povrchem nezpevněným	0	m ²
celkem	5895	m²	

Mosty a lávky		
Počet mostů a lávek	9	ks
Celková délka mostů a lávek	54	m



Místní komunikace - Dědinka			
Celková délka místních komunikací III. třídy:		968	m
	místní komunikace III. třídy	968	m
Celková plocha místních komunikací III. třídy:			
místní komunikace III. třídy			
z toho	s povrchem z dlažby	0	m ²
	s povrchem živičným	3740	m ²
	s povrchem z betonových panelů	0	m ²
	s povrchem nezpevněným a štěrkovým	0	m ²
	celkem	3740	m²

Mosty a lávky		
Počet mostů a lávek	0	ks
Celková délka mostů a lávek	0	m

Místní komunikace - Lazce			
Celková délka místních komunikací III. - IV. třídy:		1380	m
z toho	místní komunikace III. třídy	759	m
	místní komunikace IV. třídy	621	m
Celková plocha místních komunikací III. - IV. třídy:			
místní komunikace III. třídy			
z toho	s povrchem z dlažby	0	m ²
	s povrchem živičným	2421	m ²
	s povrchem z betonových panelů	0	m ²
	s povrchem nezpevněným a štěrkovým	0	m ²
	celkem	2421	m²
místní komunikace IV. třídy			
z toho	s povrchem z betonové dlažby	0	m ²
	s povrchem ze zámkové dlažby	866	m ²
	s povrchem z kamenné dlažby	0	m ²
	s povrchem živičným	0	m ²
	s povrchem nezpevněným	72	m ²
	celkem	938	m²

Mosty a lávky		
Počet mostů a lávek	1	ks
Celková délka mostů a lávek	7	m



Místní komunikace - Pískov			
Celková délka místních komunikací III. - IV. třídy:		1617	m
z toho	místní komunikace III. třídy	673	m
	místní komunikace IV. třídy	944	m
Celková plocha místních komunikací III. - IV. třídy:		3944	m²
z toho	místní komunikace III. třídy		
	s povrchem z dlažby	1594	m ²
	s povrchem živičným	1198	m ²
	s povrchem z betonových panelů	0	m ²
	s povrchem nezpevněným a štěrkovým	0	m ²
	celkem	2792	m²
z toho	místní komunikace IV. třídy		
	s povrchem z betonové dlažby	0	m ²
	s povrchem ze zámkové dlažby	1059	m ²
	s povrchem z kamenné dlažby	93	m ²
	s povrchem živičným	0	m ²
	s povrchem nezpevněným	0	m ²
celkem	1152	m²	

Mosty a lávky		
Počet mostů a lávek	0	ks
Celková délka mostů a lávek	0	m

Vzhledem k poloze obce podél vodoteče Lukavice je v obci velké množství mostů a lávek. Ve vlastnictví obce je 8 mostů a 2 lávky v celkové délce 61 m.

V rámci pasportizace místních a účelových komunikací v roce 2017 bylo naměřeno celkem 32,582 km účelových komunikací na území obce Troubelice.

Od roku 2017 došlo na území obce k dalšímu rozvoji resp. dobudování místních komunikací IV. třídy (chodníky a cyklostezky) a to v následujících stavbách:

- **Chodník Troubelice – Dolní konec, hlavní most** – předmětem stavby byla novostavba chodníku v roce 2017 podél průtahu silnice III/31548 obcí Troubelice v lokalitě Dolní konec v délce 90 m.
- **Troubelice - chodník kolem silnice III/31552** – předmětem stavby byla novostavba chodníku v roce 2019 podél silnice III/31552 obcí Troubelice v délce 360 m.
- **Cyklostezka Troubelice – Uničov, I. etapa, úsek Troubelice – Lazce u Troubelic** – předmětem stavby byla novostavba cyklostezky a navazujícího chodníku v místní části Lazce v roce 2021. Účelem stavby bylo umožnit cyklistům pohyb mimo frekventovanou silnici III/31548 Troubelice – Uničov. Délka nového chodníku je 135 m a nové cyklostezky je 730 m.
- **Cyklostezka Troubelice-Uničov, II.etapa: Lazce - Nová Dědina** – předmětem stavby, realizované v letech 2022/2023, byla novostavba cyklostezky, která navazuje na I. etapu a je ukončena na hranici katastru obce Troubelice, kde bude dále navazovat



cyklostezka budovaná městem Uničov 08/2023. Účelem stavby je umožnit cyklistům pohyb mimo frekventovanou silnici III/31548 Troubelice – Uničov. Délka cyklostezky je 855 m.

V následujících stavbách došlo od roku 2017 k rekonstrukci stávajících či vybudování nových místních komunikací III. a IV. třídy:

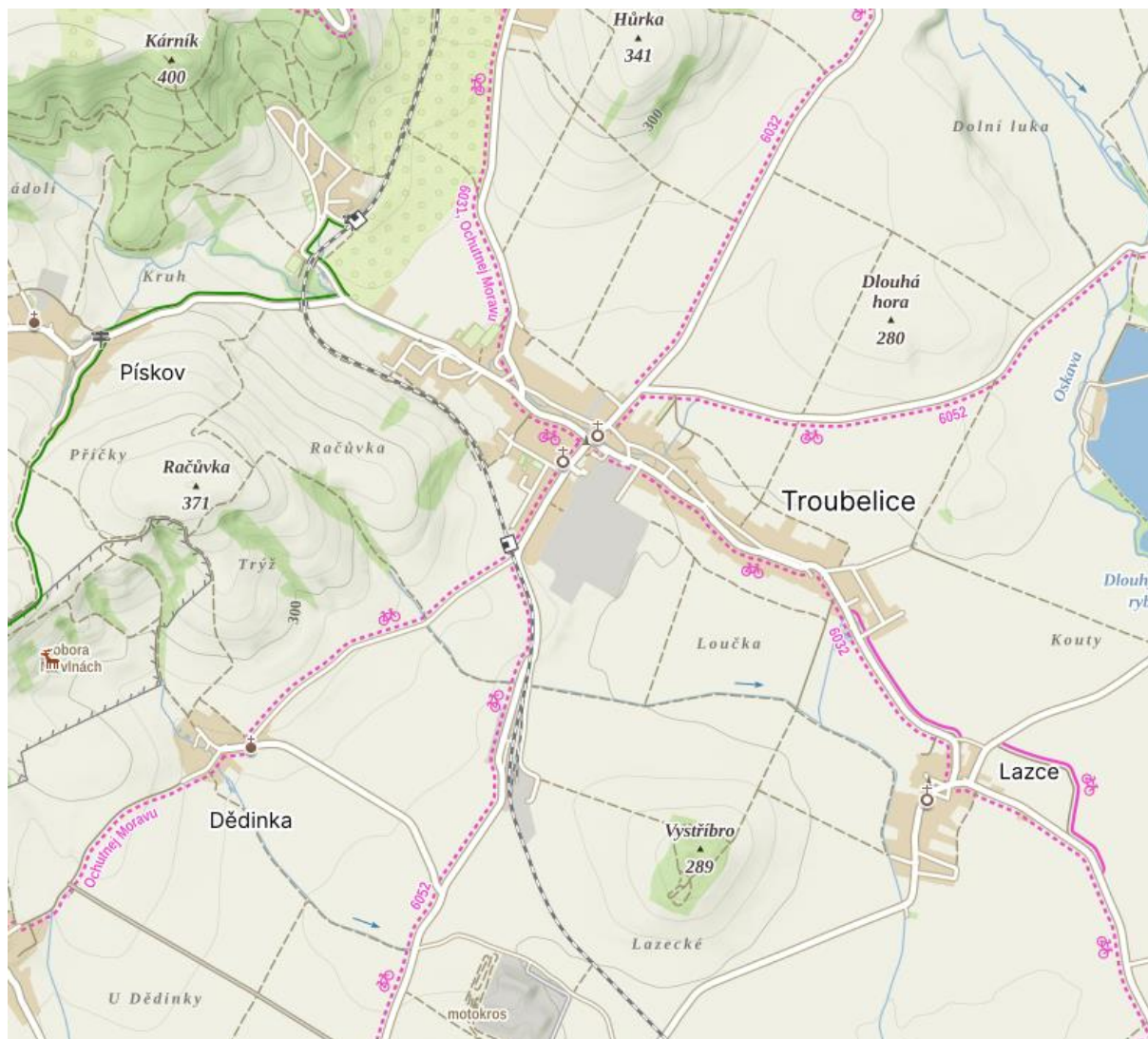
- **Troubelice - Sídliště, stavební úpravy komunikací - I. etapa** – předmětem stavby byla rekonstrukce místních komunikací v lokalitě Sídliště v obci Troubelice v rozsahu dle zadávací dokumentace v rámci I. etapy. Realizace stavby proběhla v roce 2017.
- **Parkoviště u hřbitova v Troubelicích** – předmětem stavby byla rekonstrukce místní komunikace kolem hřbitova a výstavba parkovacích míst u hřbitova - realizace v roce 2021.
- **Obnova místní komunikace Troubelice - Sídliště II. etapa** – předmětem stavby byla rekonstrukce 5 úseků místních komunikací v lokalitě Sídliště v obci Troubelice, v rozsahu dle zadávací dokumentace. Realizace stavby proběhla v letech 2021/2022.
- **Sokolovna Troubelice** – předmětem stavby byla mimo výstavby Kulturního domu v Troubelicích i rekonstrukce chodníku podél tohoto KD. Realizace stavby proběhla v letech 2020/2023.
- **Komunikace a inženýrské sítě pro zástavbu 49 RD** – předmětem stavby je vybudování technické infrastruktury pro 49 rodinných domků v k.ú. Troubelice. Stavba se realizuje od roku 2022 a její ukončení je naplánováno na rok 2023. V rámci této stavby dojde k rozšíření sítě místních komunikací III. tř. o délku 921,4 m a IV. tř. o délku 84,8 m.

Délka místních komunikací uvedená v Pasportu místních komunikací byla 15,488 km, tato délka se navýšila výše uvedenými stavbami na celkovou délku 18,738 km.

Cyklotrasy

Územím obce Troubelice prochází rovněž 3 značené cyklotrasy č. 6031 (vedoucí od napojení na cyklotrasu č. 6026 ve městě Úsov, přes Klopínu, Veleboř, Lipinku, Novou Hradečnou a končí v Troubelicích, kde se napojuje na cyklotrasu č. 6032 a 6052 ve středu obce), 6032 (vedoucí od napojení na cyklotrasu č. 6028 ve městě Uničov, přes Troubelice, Novou Hradečnou, Dolní Libín, Oskavu a končí u Horské chaty Rabštejn) a 6052 (vedoucí od napojení na cyklotrasu č. 6028 u obce Hlívce, přes Medlov, Troubelice, Šumvald do Dlouhé Loučky, kde se napojuje na cyklotrasu č. 6053), které využívají mimo jiné stávající silniční síť a nově vybudované cyklostezky v rámci výše uvedených staveb.

Další cyklotrasou procházející obcí Troubelice a místní částí Dědinka je cyklotrasa s názvem „Ochutnej Moravu na kole“. Cyklotrasa tvoří okruh dlouhý 91 km. Start i cíl je v Zábřeze na vlakovém nádraží. Trasa je však variabilní a cyklisté si ji mohou zcela přizpůsobit svým zájmům a možnostem. V terénu je trasa značena podle žlutých značek s jejím názvem. Nabízí třináct zastavení, kde si ke svému sportovnímu výkonu mohou cyklisté dopřát chuťový a čichový požitek, safari s hospodářskými zvířaty a sondu do místní historie a tradic.



Obr. 8: Území obce Troubelice s místními částmi – zobrazení cyklotras na území obce
Zdroj: Mapy.cz (2023)

4.2.3 Veřejná doprava

Obec je zapojena do systému integrované dopravy KIDSOK - zajišťuje obslužnost veřejnou osobní dopravou na území Olomouckého kraje a rozvíjí Integrovaný dopravní systém Olomouckého kraje (IDSOK).

Troubelice se nacházejí v zóně č. 84 Troubelice, do které spadají obce Medlov, Nová Hradečná a Troubelice.

Autobusová doprava

Na území obce Troubelice se nachází celkem 10 autobusových zastávek:

- Troubelice s označením zastávek Troubelice,,u Štoksových; Troubelice,,u Polákových; Troubelice,,u Kropáčů; Troubelice,,u Krškových, které jsou umístěny podél silnice III/31548
- Troubelice s označením zastávek Troubelice,,u kaple; Troubelice,,žel. st., které jsou umístěny podél silnice III/44412
- Troubelice lokalita Sídliště s označením zastávky Troubelice,,sídliště, která je umístěna na místní komunikaci III. třídy

- Troubelice místní část Lazce s označením zastávky Troubelice,Lazce,náves, která je umístěna podél silnice III/31548
- Troubelice místní část Pískov s označením zastávky Troubelice,Pískov,náves, která je umístěna podél silnice III/31548
- Troubelice místní část Dědinka s označením zastávky Troubelice,Dědinka,náves, která je umístěna na místní komunikaci III. třídy.

Obec Troubelice a její místní části jsou obsluhovány následujícími autobusovými linkami:

- Linka 890325 Uničov-Troubelice-Libina – obsluha zastávek Troubelice,, Lazce,náves,, u Štoksových,, u Polákových,, Dědinka, náves,, u žel. stanice,, u kaple,, u Kropáčů,, u Krškových,, sídliště,, Pískov,náves
- Linka 890327 Uničov-Troubelice-Lipinka – obsluha zastávek Troubelice,, Lazce,náves,, u Štoksových,, u Polákových,, u kaple,, u Kropáčů
- Linka 932272 Zábřeh-Úsov-Klopina-Rohle-Uničov – obsluha zastávek Troubelice,, Lazce,náves,, u Štoksových,, u Polákových,, u Kropáčů,, u Krškových,, Pískov,náves



Obr. 9: Zobrazení autobusových a železničních zastávek na území obce

Zdroj: Mapa zón v IDSOK (2023)

Železniční doprava

Územím obce Troubelice prochází železniční trať č. 290 Olomouc - Šumperk. V katastru obce se nachází dvě železniční zastávky Troubelice střed a Troubelice zast. a jedna železniční stanice Troubelice.

Správa železnic, státní organizace realizovala 02/2021-12/2022 na území obce stavbu „Elektrizace a zkapacitnění trati Libina – Uničov“. Rekonstrukce a elektrizace úseku mezi



Libinou a Uničovem je součástí optimalizace celé trati Šumperk – Uničov – Olomouc. Ta je rozdělena do tří na sebe navazujících staveb. V rámci stavby byla v blízkosti stávajícího přejezdu v Troubelicích zřízena nová zastávka Troubelice střed, která slouží cestujícím místo dnešní železniční stanice. Ta se nově stala výhybnou. Cílem stavby byla optimalizace a elektrizace celého traťového úseku z Libiny (včetně) do Uničova (mimo), rekonstrukce železničních stanic a zastávek a zvýšení traťové rychlosti až na 100 km/h. Snížily se negativní vlivy železniční dopravy na životní prostředí a zvýšila se bezpečnost železničního provozu i cestujících. Ve stanicích a zastávkách je zajištěn bezbariérový přístup na nástupiště. Součástí stavby byla také kompletní rekonstrukce výpravních budov v Libině a v Troubelicích.

Na území obce se nachází tři úrovněová křižení silniční a železniční dopravy a to zřízenými železničními přejezdy:

- P 4225 – křižení žel. trati se silnicí III/44412 v blízkosti železniční stanice Troubelice
- P 4226 – křižení žel. trati s místní komunikací III. třídy zajišťující spojení Troubelic s místní částí Dědinka, přejezd se nachází v blízkosti železniční zastávky Troubelice střed
- P 4227 – křižení žel. trati s účelovou komunikací zajišťující spojení Troubelic lokality Trpinka s lokalitou Račůvka

4.2.4 Ostatní doprava

Nejbližší mezinárodní letiště je v Ostravě - Letiště Leoše Janáčka Ostrava (108 km) a v Brně - Letiště Brno Tuřany (102,5 km)

Obcí neprotéká žádný vodní tok využitelný pro vodní dopravu.

5. VYBAVENOST

V obci Troubelice je veřejný prostor, tedy prostor přístupný veřejnosti, realizován veřejným prostranstvím, veřejnou zelení, plochami silniční dopravní infrastruktury a budovami občanské vybavenosti. Nově postavený kulturní dům nabízí prostory pro pořádání veřejných i soukromých (rodinných) kulturních akcí. V obci je v provozu pohostinství a restaurace, nabízející další prostory pro organizaci soukromých akcí. V Troubelicích a v místní části Pískov jsou k dispozici veřejné knihovny s bezplatným přístupem na internet. V budově Obecního úřadu Troubelice, umístěné ve středu obce, sídlí pobočka České pošty, která je hojně využívána občany obce. V Troubelicích jsou provozovány dva obchody se smíšeným zbožím a v místní části Lazce jeden obchod. Do místních částí zajíždí pravidelně pojízdná prodejna potravin. V obci působí několik provozoven kadeřnictví a provozovna masérských služeb, kosmetiky a pedikúry. Obec Troubelice i všechny její místní části jsou vybaveny plakátovacími plochami. V Troubelicích i ve všech místních částech jsou vybudovány pohřebiště, jejichž provozovatelem je obec Troubelice. Obec má zřízenou JSDH obce Troubelice kategorie JPO III a JSDH místní části Pískov kategorie JPO V. Obě jednotky sídlí v hasičských zbrojnicích, které jsou v majetku obce Troubelice, stejně jako požární nádrž umístěná na parcele p.č. 1159 v k.ú. Troubelice.

5.1 Bydlení

V obci Troubelice a jejích místních částech (Lazce, Pískov, Dědinka) je dle údajů ČSU o sčítání lidí, domů a bytů, které bylo provedeno v březnu roku 2021, postaveno celkem 581 domů. Z tohoto počtu slouží 32 domů k rekreaci a 11 budov k občanské vybavenosti. Obec realizovala v roce 2023 prodej 31 parcel pro výstavbu rodinných domů.



Obec Troubelice disponuje bytovým fondem s celkovým počtem 33 bytů. 14 bytů je určeno ke standartnímu nájmu, dalších 19 bytů je určeno seniorům. V Troubelicích je postaven domov seniorů - Dům podporovaného bydlení s 19 byty, dále obec vlastní jeden bytový dům v zástavbě bytových domů v lokalitě u základní školy v Troubelicích se čtyřmi byty. Další dva byty jsou umístěny v budově zdravotního střediska a jeden byt je umístěn v budově hasičské zbrojnice v Troubelicích. V místní části Lazce vlastní obec bytový dům s pěti byty a jeden byt je umístěn v budově občanské vybavenosti (bývalý OÚ). V místní části Pískov obec disponuje jedním bytem, umístěným v budově občanské vybavenosti (bývalý OÚ).

5.2 Školství a vzdělávání

Obec Troubelice je zřizovatelem základní i mateřské školy. Budovy obou školských zařízení jsou postaveny v Troubelicích. Základní škola disponuje také přilehlou jídelnou, kde se stravují žáci ZŠ a která zajišťuje stravu také pro MŠ.

Mateřská škola Troubelice byla vystavena v 80. letech minulého století jako budova jeslí a později byla adaptována pro potřeby mateřské školy. V roce 2021 byla budova rekonstruována a došlo k přístavbě dalších prostor a navýšení celkové kapacity tohoto trojtřídního školského zařízení. Mateřskou školu navštěvuje v současnosti 59 dětí.

Základní škola Troubelice byla otevřena v roce 1971 a v roce 2011 prošla budova rekonstrukcí, při níž bylo provedeno zateplení budovy. V roce 2018 byla provedena rozsáhlá rekonstrukce a přístavba tělocvičny školy. V současné době toto školské zařízení navštěvuje 174 žáků.

Za středoškolským a vysokoškolským vzděláváním dojíždějí studenti do Uničova, Olomouce, Šumperka a dalších měst.

5.3 Zdravotní a sociální péče

Zdravotnické služby jsou v obci Troubelice zajištěny jednak v budově zdravotního střediska, kde sídlí obvodní lékař, a dále v soukromé ordinaci zubního lékaře. Další zdravotní péče je zajištěna ve městě Uničov, které je vzdáleno 7 km od obce Troubelice a které disponuje poliklinikou s širokou nabídkou lékařské péče všech oborů.

Sociální péči v obci Troubelice zajišťuje Charita Uničov a Centrum sociálních služeb Uničov. Tyto organizace zajišťují zejména pomoc občanům při zvládnutí obtížných životních situací, pečovatelské služby a zapůjčení kompenzačních a zdravotních pomůcek, ale zajišťují také činnost domova pro matky s dětmi v tísní a azylového domu pro muže a ženy. Občané obce mají možnost využití těchto služeb přímo v Uničově.

5.4 Sport a volnočasové aktivity

Obyvatelé obce Troubelice mají možnost ke sportovním a volnočasovým aktivitám využívat oplocená dětská hřiště, venkovní workoutové cvičební prvky, venkovní cvičební prvky pro seniory, plochu s in-line prvky a víceúčelové hřiště u ZŠ. Další víceúčelové hřiště je zbudováno v prostorách Orel jednoty. Zastřešený prostor pro sport nabízí tělocvična základní školy, tělocvična Orel jednoty a prostor pro realizaci nemíčových her nabízí také kulturní dům. V obci je vybudována cyklostezka Troubelice – Uničov, která umožňuje bezpečnou realizaci in-line a cyklistického sportu.

V Troubelicích je u základní školy vybudováno dětské hřiště, vedle něj jsou umístěny zmíněné venkovní workoutové cvičební prvky, venkovní cvičební prvky pro seniory, plocha s in-line prvky a víceúčelové hřiště s osvětlením. V Troubelicích je zbudováno ještě jedno dětské hřiště na konci obce ve směru na místní část Lazce a další víceúčelové hřiště v prostorách Orel jednoty.



V Lazcích je dětské hřiště s herními prvky umístěno ve středu místní části a malá část herních prvků je navíc osazena i na malém fotbalovém hřišti na okraji Lazců, směrem na obec Medlov.

V Pískově je dětské hřiště umístěno taktéž ve středu místní části Pískov.

V místní části Dědinka je travní plocha, která je vymezena pro sportovní aktivity občanů.

V Troubelicích působí také sportovní oddíly místních spolků. T.J. Sokol Troubelice aktivně pracuje s dospělými i s mládeží - organizuje fotbalové oddíly dětí, mládeže i mužů, oddíly sokolské všestrannosti mužů a žen, oddíl nohejbalu a oddíl stolního tenisu. Orel Jednota Troubelice vede kroužky florbalu, stolního tenisu pro žáky, kuželkářský oddíl, taneční kroužky dívek, provozuje posilovnu a další pohybové aktivity. Sbor dobrovolných hasičů Troubelice vede sportovní oddíl mladých hasičů, mužů, žen a veteránů.

Kulturní život v obci zabezpečují vedle obce samotné i spolky zde působící. Tradičně se v obci koná ples obce, hasičů, T.J. Sokol, Orel jednoty i základní školy, kulturní centrum Ars Bella pořádá pravidelné koncerty vážné hudby, organizují se akce jako je masopust, den seniorů, pálení čarodějnic, stavění a kácení májky, letní kino, zábavná odpoledne místních spolků, karnevaly, slavnostní rozsvícení vánočního stromu obce, vánoční jarmark s adventním koncertem a další.

5.5 Památky

V Troubelicích se ve středu obce nachází kostel Navštívení Panny Marie a sloup se sochou Panny Marie. Vedle kostela stojí pomník padlých. V blízkosti je postaven také husitský kostel. V k.ú. Troubelice je vystaveno 5 kamenných křížů a jeden dřevěný. Dále se zde nachází Boží muka v počtu 3 kusů.



Obr. 10: husitský kostel

Obr. 11: kostel Navštívení Panny Marie



Obr. 12: pomník padlých



Obr. 13: sloup se sochou Panny Marie

Na návsi v místní části Pískov je postavena kaple sv. Antonína Paduánského, pomník padlých a opodál socha Panny Marie. V Pískově se dále nachází kamenný a dřevěný kříž a Boží muka.



Obr. 14: kaple sv. Antonína Paduánského



Obr. 15: pomník padlých



V místní části Lazce se na návsi nachází kostel sv. Floriána, sloup Panny Marie a památník padlých. Vystaveny tu jsou i dva kamenné kříže.



Obr. 16: kostel sv. Floriána a pomník padlých



Obr. 17: sloup se sochou Panny Marie

V místní části Dědinka se na pohřebišti nachází kaple Narození Panny Marie.



Obr. 18: kaple Narození Panny Marie



6. ŽIVOTNÍ PROSTŘEDÍ

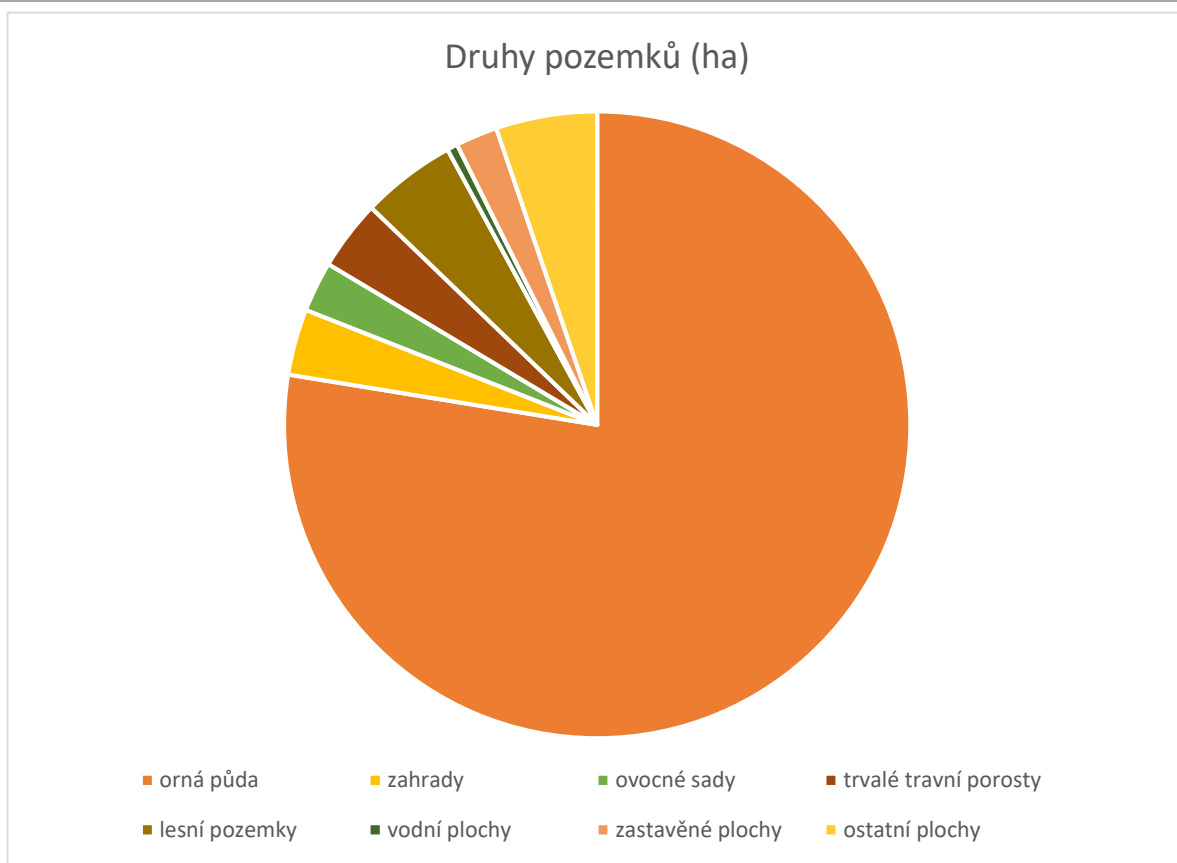
Troubelice je obec, která se nachází v okrese Olomouc v Olomouckém kraji v podhůří Nízkých Jeseníků v nadmořské výšce 250 m n. m. Je to vyspělá zemědělská a hanácká obec, ležící na severu Hornomoravského úvalu.

Obec se nachází v podhůří Nízkých Jeseníků, asi 35 km od Olomouce. Součástí katastrálního území jsou i místní části Pískov, Lazce a Dědinka. Ve vzdálenosti 6 km jižně leží město Uničov, 12 km západně město Mohelnice, 13 km jižně město Litovel a 16 km severozápadně město Zábřeh.

V blízkém okolí, vhodné k pěším túrám, se nachází vrchol Hůrka, vrchol Vystříbro, vrchol Dlouhá hora.

Druh pozemku	31. 12. 2021	31. 12. 2022
Zemědělská půda	1 643,22	1 643,18
Orná půda	1 464,00	1 462,04
Chmelnice	---	---
Vinice	---	---
Zahrada	62,32	64,24
Ovocný sad	48,92	48,92
Trvalý travní porost	67,98	67,98
Nezemědělská půda	241,63	241,67
Lesní pozemek	92,18	92,18
Vodní plocha	10,26	10,26
Zastavěná plocha a nádvoří	40,73	40,77
Ostatní plocha	98,47	98,47
Celková výměra	1 884,85	1 884,85

Zdroj: ČSÚ



Zdroj: ČSÚ

7. SPRÁVA OBCE

Typ obecního úřadu

Správa obce je vykonávána Obecním úřadem, který vykonává úkoly v samostatné působnosti v základním rozsahu na území katastru obce Troubelice.

V čele obce stojí uvolněný starosta, zastupovaný neuvolněným místostarostou. Zastupitelstvo obce má 11 členů.

V obci je 3členný kontrolní výbor, 3členný finanční výbor, 5členný kulturní výbor, 3členný výbor pro sociální věci a občanské záležitosti a 5členný výbor životního prostředí a rozvoje obce.

Počet zaměstnanců

OÚ má celkem 10 zaměstnanců (pokladna, účetnictví, majetek, ohlašovna, podatelna, Czech Point, matrika, údržba veřejné zeleně a komunální služby, údržba a provoz ČOV a vodovodu, údržba nemovitostí v majetku obce).

Využívání veřejně prospěšných prací

Z důvodu možnosti využití dotací z úřadu práce máme v posledních 5 letech 1 zaměstnance na údržbu zeleně a venkovní práce.

Organizace zřizované obcí, jejich hlavní aktivity

Obec Troubelice je zřizovatelem základní školy a mateřské školy. Základní škola je 9-letá a je zde kapacita až pro 510 žáků. Mateřská škola je trojtřídní s kapacitou 75 dětí.

V obci je velmi aktivní kulturní organizace ARS BELLA.

Obec má zřízenou knihovnu v Troubelicích a Pískově. Dále má jednotky dobrovolných hasičů v místních částech obce Troubelice a Pískov – jednotka LAZCE byla zrušena, působí pouze spolek – SDH Lazce.



Obec Troubelice je 100% vlastníkem společnosti Troubelická servisní s. r. o.

Hospodaření obce

Příjmy a výdaje obce v letech 2016 -2022

Obec Troubelice	Příjmy	v tom				Výdaje	v tom		Saldo příjmů a výdajů
		daňové příjmy	nedaňové příjmy	kapitálové příjmy	přijaté transfery		běžné výdaje	kapitálové výdaje	
rok 2016	28 159	23 242	3 372	41	1 505	24 003	18 459	5 543	4 156
rok 2017	38 677	25 230	3 149	48	10 249	37 012	17 451	19 561	1 665
rok 2018	39 221	28 389	3 360	369	7 103	38 133	20 320	17 813	1 087
rok 2019	38 062	30 725	3 399	171	3 768	28 976	22 155	6 821	9 087
rok 2020	39 998	28 652	3 361	19	7 966	38 437	21 206	17 231	1 561
rok 2021	38 853	31 595	4 129	23	3 105	93 279	24 865	68 415	-54 426
rok 2022	56 200	36 424	4 316	106	15 354	77 600	31 890	45 710	-21 40

Zdroj: Ministerstvo financí ČR (příjmy a výdaje uvedeny v tisících Kč)

Přehled dotací obce v roce 2016

NÁZEV	Přijato	Čerpáno	Vráceno
Dotace na VPP - ÚP Olomouc	249 387,00 Kč	249 387,00 Kč	0,00 Kč
Dotace z KÚ OL na výdaje JSDH	10 944,00 Kč	10 944,00 Kč	0,00 Kč
Dotace z KÚ OL na krajské volby	75 000,00 Kč	44 073,92 Kč	30 926,08 Kč
Dotace z MMR na projekt Posilujeme u ZŠ	400 000,00 Kč	400 000,00 Kč	0,00 Kč
Dotace z KÚOL - restaurování vitráží kaple Pískov	100 000,00 Kč	100 000,00 Kč	0,00 Kč
Dotace z KÚ OK - na vybavení SDH Troubelice	38 000,00 Kč	31 000,00 Kč	0,00 Kč

Zdroj: Obec Troubelice

Přehled dotací obce v roce 2017

NÁZEV	Přijato	Čerpáno	Vráceno
Dotace z KÚ OL na volby do PS ČR	79 269,00 Kč	49 448,27 Kč	29 820,73 Kč
Dotace z KÚ OL na projekt: Chodník Troubelice – Dolní konec, hlavní most	510 731,00 Kč	495 681,52 Kč	15 049,48 Kč
Dotace z KÚ OL na výdaje JSDH	38 000,00 Kč	31 000,00 Kč	7 000,00 Kč
Dotace z KÚ OL na výdaje JSDH	10 727,00 Kč	10 727,00 Kč	0,00 Kč
Dotace z KÚ OL na krajské volby	75 000,00 Kč	44 073,92 Kč	30 926,08 Kč
Dotace z MMR na projekt „In-line je IN“ Inline a skateboard hřiště	400 000,00 Kč	400 000,00 Kč	0,00 Kč
Dotace z MMR na projekt: Troubelice-Sídliště, st. úpravy komunikací – I.etapa	100 000,00 Kč	100 000,00 Kč	0,00 Kč
Dotace z MMR na pořízení hasičské cisterny pro obec Troubelice	6 847 532,90 Kč	6 847 532,90 Kč	0,00 Kč
Dotace z KÚ OK - na pořízení hasičské cisterny pro obec Troubelice	300 000,00 Kč	300 000,00 Kč	0,00 Kč

Zdroj: Obec Troubelice

Přehled přijatých dotací pro obec v roce 2018

NÁZEV	Přijato	Čerpáno	Vráceno
Dotace z MMR ČR: Pro sport více v ZŠ Troubelice	5 000 000,00 Kč	5 000 000,00 Kč	0,00 Kč
Dotace z KÚ OL: Pro sport více v ZŠ Troubelice	900 000,00 Kč	900 000,00 Kč	0,00 Kč
Dotace z KÚ OL na výdaje JSDH	9 690,00 Kč	9 693,00 Kč	0,00 Kč
Dotace z KÚ OL na pořízení osvětlovacího stožáru	45 000,00 Kč	45 000,00 Kč	0,00 Kč
Dotace z KÚ OL na Volby prezidenta ČR	77 661,00 Kč	43 942,50 Kč	33 718,50 Kč
Dotace z KÚ OL na Volby do zastupitelstev obcí	90 000,00 Kč	61 690,79 Kč	28 309,21 Kč

Zdroj: Obec Troubelice



Přehled přijatých dotací pro obec v roce 2019

NÁZEV	Přijato	Čerpáno	Vráceno
Dotace z Obce Nová Hradečná – činnost ARS BELLA	7 000,00 Kč	7 000,00 Kč	0,00 Kč
Dotace z KÚ OL: vybavení pro JSDH	90 500,00 Kč	90 500,00 Kč	0,00 Kč
Dotace z MŽP: Pořízení štěpkovače s kompostéry	1 821 568,12 Kč	1 821 568,12 Kč	0,00 Kč
Dotace z KÚ OL na Volby do Ev. parlamentu	87 000,00 Kč	51 625,40 Kč	35 374,60 Kč

Zdroj: Obec Troubelice

Přehled přijatých dotací pro obec v roce 2020

NÁZEV	Přijato	Čerpáno	Vráceno
Dotace z Obce Nová Hradečná – činnost ARS BELLA	7 000,00 Kč	7 000,00 Kč	0,00 Kč
Dotace z KÚ OL: vybavení pro JSDH	45 600,00 Kč	45 600,00 Kč	0,00 Kč
Dotace z MMR: Rekonstrukce veřejné budovy Lazce 50	1 827 025,00 Kč	1 827 025,00 Kč	0,00 Kč
Dotace z MMR: Zprac. digit. povod. plánu a vybudování rozhlasu	2 416 583,32 Kč	2 416 583,32 Kč	0,00 Kč
Dotace z KÚ OL: kompenzační bonus COVID	2 353 750,00 Kč	2 353 750,00 Kč	0,00 Kč
Dotace z KÚ OL: volby do 1/3 Senátu, Parlamentu a zastup.krajů	141 000,00 Kč	141 000,00 Kč	41 463,31 Kč
Dotace z KÚ OL: rozšíření vodovodu Troubelice	400 000,00 Kč	400 000,00 Kč	0,00 Kč
Dotace z KÚ OL: oprava kaple Pískov	100 000,00 Kč	100 000,00 Kč	0,00 Kč

Zdroj: Obec Troubelice

Přehled přijatých dotací pro obec v roce 2021

NÁZEV	Přijato	Čerpáno	Vráceno
Dotace z KÚ OL: vybavení pro JSDH	18 000,00 Kč	18 000,00 Kč	0,00 Kč
Dotace z MPO: Místní energetická koncepce a Energ. plán obce	300 000,00 Kč	300 000,00 Kč	0,00 Kč
Dotace z ÚP: Dotace na pracovníky VPP	81 703,00 Kč	81 703,00 Kč	0,00 Kč
Dotace z KÚ OL: kompenzační bonus COVID	400 113,00 Kč	400 113,00 Kč	0,00 Kč
Dotace z KÚ OL: volby do PS	93 000,00 Kč	76 283,48 Kč	16 716,52 Kč
Dotace z KÚ OL: Vybudování cyklostezky Troubelice - Lazce	1 172 774,00 Kč	1 172 774,00 Kč	0,00 Kč

Zdroj: Obec Troubelice

Přehled přijatých dotací pro obec v roce 2022

NÁZEV	Přijato	Čerpáno	Vráceno
Dotace z MPO: Zavedení systému energetického managementu	490 000,00 Kč	0,00 Kč	490 000,00 Kč
Dotace z KÚ OL: průtoková dotace pro ZŠ Troubelice	827 586,00 Kč	827 586,00 Kč	0,00 Kč
Dotace z KÚ OL: účelová neinvestiční dotace pro hasiče	47 310,00 Kč	47 310,00 Kč	0,00 Kč
Obec Nová Hradečná: příspěvek na činnost ARS BELLA	7 000,00 Kč	7 000,00 Kč	0,00 Kč
Dotace z KÚ OL: účelová neinvestiční dotace pro hasiče	17 300,00 Kč	17 300,00 Kč	0,00 Kč
Dotace z MMR: Rekonstrukce MŠ Troubelice	6 149 594,61 Kč	6 149 594,61 Kč	0,00 Kč
Dotace z MMR: Rekonstrukce komunikace – Sídliště II.etapa	5 096 224,00 Kč	5 096 224,00 Kč	0,00 Kč
Dotace z KÚ OL: Cyklostezka Lazce-Uničov	1 785 004,00 Kč	1 785 004,00 Kč	0,00 Kč
Dotace z KÚ OL: dotace na volby Zastupitelstva obcí	96 000,00 Kč	70 625,28 Kč	25 374,72 Kč
Dotace z KÚ OL: kompenzační bonus	115 780,19 Kč	115 780,19 Kč	0,00 Kč

Zdroj: Obec Troubelice

Finanční majetek obce

Obec vlastní 2379 ks kmenových akcií společnosti Vodohospodářská společnost Olomouc, a. s.



A.2 VÝCHODISKA PRO NÁVRHOVOU ČÁST

V následující části jsou blíže hodnoceny silné a slabé stránky obce Troubelice. Je vytvořena SWOT analýza, která je základem pro tvorbu návrhové části.

SWOT analýza

Silné stránky

- Základní občanská vybavenost (MŠ, devítiletá ZŠ, knihovny, restaurace, lékař, zubař, pošta, ...)
- Konání kulturních a společenských akcí s odkazem na zachování tradic
- Zázemí pro vnitřní a venkovní sportovní aktivity
- Množství aktivních spolků a organizací
- Dostupná a rozmanitá sportoviště spolu s velkou nabídkou dětských hřišť
- Pravidelný vývoz veškerého odpadu
- Dobrá obsluha – autobusy a vlak

Slabé stránky

- Vysoká zadluženost obce – nedostatek investičních prostředků na realizaci projektů obce
- Vysoká energetická náročnost budov
- Nedostatek pracovních příležitostí v místě bydliště
- Zemědělské družstvo uprostřed obce
- Vzhled obce – neudržované nemovitosti v soukromém vlastnictví
- Stav komunikací – krajských a místních, vč. chodníků
- Chybějící cyklostezky a chodníky
- Parkování mimo vyhrazená stání – parkování na obecních pozemcích
- Chybějící technická infrastruktura v některých místních částech

Příležitosti

- Spolupráce obcí a mikroregionu
- Zachování kulturních tradic
- Využití vícezdrojového financování projektů obce (dotace)
- Doplnování a aktualizace územně plánovací dokumentace
- Nabídka a podpora volnočasových aktivit
- Finanční i materiální podpora spolků a sdružení
- Propojení sítě cyklotras a cyklostezek
- Nabídka kulturních akcí (nový KD)
- Úprava veřejných ploch – zlepšení vzhledu obce
- Environmentální výchova a vzdělávání – naučné stezky
- Využití stávajících nevyužitých nemovitostí ve vlastnictví obce
- Zajištění ploch pro výstavbu nových rodinných domů



Hrozby

- **Nedostatek finančních prostředků pro projekty obce**
- **Nedostatek připravených projektů pro rozvoj obce a regionu**
- **Opouštění stávajících nemovitostí v soukromém vlastnictví**
- **Stav technické infrastruktury obce – vodovody a kanalizace**
- **Stav dopravní infrastruktury obce – mosty**
- **Technický stav některých budov v majetku obce – hasičská zbrojnice, obecní byty**
- **Kapacita vodního zdroje v Troubelicích**

B. NÁVRHOVÁ ČÁST

B.1 STRATEGICKÁ VIZE

Vize obce je formulace stavu, kterého chce obec za dobu realizace tohoto strategického plánu dosáhnout. Jedná se o cíl v rámci střednědobého horizontu.

Základní vizí obce Troubelice je vytvoření:

- ❖ bezpečného místa pro spokojený život obyvatel;
- ❖ místa s dostupnými službami a vybudovanou infrastrukturou, kde se dobře žije všem věkovým kategoriím;
- ❖ místa, kde chtějí zůstat a vybudovat si vlastní domov mladí lidé;
- ❖ společenství informovaných, kulturních a aktivních občanů;
- ❖ atraktivního místa pro sportovní, společenské a kulturní vyžití s duchem zachování tradic;
- ❖ cíle pro cestovní ruch a propagaci obce

Obec chce dosáhnout stavu zvýšení pocitu bezpečí občanů, provést opatření vedoucí ke zvýšení dostupnosti služeb pro obyvatele a realizovat aktivity, které povedou ke zvýšení vzdělanosti, informovanosti, nabídky kvalitního kulturního a sportovního života, sociální a zdravotní péče a povedou občany k zapojení do společenského života obce.




Obec chce chránit a pečovat o životní prostředí, zlepšovat vzhled a stav veřejných prostor a veřejné zeleně a podporovat prostředí pro zdravý aktivní životní styl.

Obec chce zvýšit svoji atraktivitu tak, aby mladí lidé neměli důvod odcházet, ale spíše v obci zůstávali, vybudovali si zde bydlení a rodinné vztahy.

B.2 CÍLE, OPATŘENÍ A AKTIVITY

Priorita jednotlivých cílů, opatření a aktivit je v tabulce odlišena barevně.

Legenda:

-  Vysoká důležitost
-  Střední důležitost
-  Nízká důležitost



CÍL: TECHNICKÁ INFRASTRUKTURA					
Popis	Předpokl. realizace	Odpovědnost	Náklady (mil. Kč)	Zdroj financování	Priorita
Rekonstrukce dosazovacích nádrží ČOV Troubelice	2024-2026	ST, ZO	2,5	Vlastní + externí	
Rekonstrukce vodovodu v Lazcích	2026-2030	ST, ZO	8,5	Vlastní + externí	
Vybudování vodovodu v Pískově	2028-	ST, ZO	13,5	Vlastní + externí	
Výstavba kanalizační sítě v Lazcích a napojení na ČOV	2028-	ST, ZO	20	Vlastní + externí	
Výstavba kanalizační sítě v Dědince a vybudování lokální ČOV	2030-	ST, ZO	10	Vlastní + externí	
Rekonstrukce VO v obci Troubelice	2024-2026	ST, ZO	10	Vlastní + externí	
Rekonstrukce svítidel v místních částech obce	2024-2026	ST, ZO	2	Vlastní + externí	
Odpadové hospodářství - příspěvek obce na centrální dotřídovací linku v Olomouci – Chválkovicích (obec je členem spolku Odpady Olomouckého kraje)	2024-2028	ST, ZO	3	Vlastní	

CÍL: DOPRAVNÍ INFRASTRUKTURA – místní a účelové komunikace					
Popis	Předpokl. realizace	Odpovědnost	Náklady (mil. Kč)	Zdroj financování	Priorita
Zaokrouhování kolem Základní školy Troubelice + vybudování parkovacích míst u žel. zastávky Troubelice Střed	2025-2027	ST, ZO	4	Vlastní + externí	
Obnova místní komunikace Troubelice - Sídliště III. etapa	2027-2028	ST, ZO	4,5	Vlastní + externí	
Obnova místních komunikací v Troubelicích – Malá strana	2026-2027	ST, ZO	4	Vlastní + externí	
Rekonstrukce účelové komunikace Dědinka – Zadní Újezd	2024-2025	ST, ZO	1,5	Vlastní + externí	
Mosty a lávky - Postupná oprava mostů a lávek dle výsledku jejich posouzení odbornou osobou. Prioritně havarijní stavy.	2025-2034	ST, ZO	20	Vlastní + externí	



CÍL: DOPRAVNÍ INFRASTRUKTURA – chodníky, cyklostezky a parkoviště					
Popis	Předpokl. Realizace	Odpovědnost	Náklady (mil. Kč)	Zdroj financování	Priorita
Troubelice, stavební úpravy chodníků kolem silnice III/31548, III/44 412 a místních komunikací	2024-2026	ST, ZO	14	Vlastní + externí	
Troubelice – Sídliště – chodník kolem silnice III/31548	2024	ST, ZO	4	Vlastní + externí	
Pískov – Pískov hřbitov – chodník kolem silnice III/31548 + vybudování parkovacích míst u hřbitova	2025-2026	ST, ZO	4	Vlastní + externí	
Revitalizace zpevněných ploch nádvoří ZŠ Troubelice + vybudování parkovacích míst u ZŠ	2025-2026	ST, ZO	6,5	Vlastní + externí	
Troubelice – Troubelice,, u Štoksových – chodník kolem silnice III/31548	2026-2027	ST, ZO	1,5	Vlastní + externí	
Lazce – Lazce hřbitov – chodník kolem silnice III/44414 + vybudování parkovacích míst u hřbitova	2027-2028	ST, ZO	1,5	Vlastní + externí	
Troubelice – hasičský areál – chodník kolem silnice III/44412 a III/44628	2029-2034	ST, ZO	2,5	Vlastní + externí	
Troubelice – parkování u hřiště	2025-2030	ST, ZO	6,5	Vlastní + externí	
Troubelice – parkování u KD	2025-2030	ST, ZO	2	Vlastní + externí	
Cyklostezka Troubelice – Nová Hradečná	2026-2030	ST, ZO	13	Vlastní + externí	



CÍL: VEŘEJNÉ BUDOVY					
Popis	Předpokl. realizace	Odpovědnost	Náklady (mil. Kč)	Zdroj financování	Priorita
Rekonstrukce interiérů ZŠ Troubelice	2024-2030	ST, ZO	4	Vlastní + externí	
Rekonstrukce obecního domu Pískov	2025-2028	ST, ZO	6	Vlastní + externí	
Rekonstrukce hasičské zbrojnice v Troubelicích	2026-2030	ST, ZO	8	Vlastní + externí	
Rekonstrukce garáží OÚ Troubelice	2025-2028	ST, ZO	4	Vlastní + externí	
Rekonstrukce bytů zdravotního střediska v Troubelicích	2024-2026	ST, ZO	2	Vlastní + externí	
Vybudování bytů v původní Obecné škole Troubelice	2028-2034	ST, ZO	30	Vlastní + externí	

CÍL: VEŘEJNÁ PROSTRANSTVÍ A ZELENĚ					
Popis	Předpokl. realizace	Odpovědnost	Náklady (mil. Kč)	Zdroj financování	Priorita
Revitalizace hřbitova Troubelice	2025-2030	ST, ZO	2	Vlastní + externí	
Výsadba alejí a odpočinkových míst (míst zastavení) podél polních cest	2024-2034	ST, ZO	2	Vlastní + externí	
Parčík u vodárny na Sídlišti	2024-2028	ST, ZO	1	Vlastní + externí	
Naučná stezka	2026-2030	ST, ZO	1	Vlastní + externí	
Zadržování vod v krajině – vybudování rybníku v lokalitě Hukadel	2028-	ST, ZO	30	Vlastní + externí	

CÍL: KULTURA A SPORT					
Popis	Předpokl. realizace	Odpovědnost	Náklady (mil. Kč)	Zdroj financování	Priorita
Vybudování pumptrackového hřiště	2025-2030	ST, ZO	1,5	Vlastní + externí	
Vybudování kluziště u tělocvičny ZŠ	2028-2034	ST, ZO	6	Vlastní + externí	
Podpora místních spolků a pořádání kulturních akcí	2024-2034	ST, ZO	9	Vlastní + externí	



B.3 PODPORA REALIZACE PROGRAMU

Podpora realizace programu

Program rozvoje obce Troubelice na období 2024 - 2034 definuje priority budoucího rozvoje obce.

Realizace PRO

Za realizaci a naplnění Programu rozvoje obce je zodpovědné zastupitelstvo v čele se starostou obce.

Zastupitelstvo koordinuje všechny aktivity, které povedou k naplnění dokumentu. Realizace je závislá na finančních prostředcích, a to především z obecního rozpočtu, Fondů EU, ze státního rozpočtu a krajského rozpočtu v podobě příspěvků a dotací.

Monitoring PRO

Monitoring plnění dokumentu bude mít na starosti zastupitelstvo obce. Monitoring bude prováděn v rámci zasedání zastupitelstva jednou ročně. K monitoringu budou shromažďovány informace o průběhu jednotlivých aktivit. Sledovány budou aktivity, které byly naplánovány na daný rok. Dále bude sledována finanční připravenost naplánovaných projektů či vyhledávání a zajištění vhodných finančních zdrojů. Dále v rámci zastupitelstva budou projednávány případné změny a aktualizace dokumentu.

Aktualizace PRO

Aktualizace probíhá na základě dané situace, ve které se obec právě nachází. Případné změny budou předloženy na zasedání zastupitelstva. Dokument bude zveřejněn na internetových stránkách obce a zároveň bude k nahlédnutí, případně i k zapůjčení v listinné podobě na obecním úřadě obce Troubelice.