



MINISTERSTVO
PRO MÍSTNÍ
ROZVOJ ČR

OBCEPRO
PROGRAM ROZVOJE OBCE

PROGRAM ROZVOJE MĚSTA KRÁSNÁ LÍPA



NA OBDOBÍ LET
2021 - 2027

Usnesení ZM č. 14 - 07/2021

Úvod

Na základě nového programového období 2021 – 2027 se zastupitelé města Krásná Lípa rozhodli vytvořit strategický dokument, prostřednictvím projektu Efektivní veřejné správy DSO Sever, který by určil základní směřování města a jeho rozvojové priority do roku 2027.

Základní myšlenkou je přiblížit vývoj města požadavkům občanů a tím zajistit dlouhodobou perspektivu vytvářeného dokumentu. Program rozvoje obce (dále jen PRO) by přitom měl respektovat finanční možnosti města a efektivně využívat cizí zdroje k financování opatření. PRO se skládá ze dvou částí. Z části analytické - zachycující současný stav a z části návrhové - kde jsou uvedeny cíle a opatření na základě komunitního projednání za účasti veřejnosti.

Dle domluvy s vedením města, bude dokument zároveň v příloze obsahovat přehled možných zdrojů financování jednotlivých aktivit, potažmo opatření.



Zdroj: <https://www.krasnalipa.cz/>

A. ANALYTICKÁ ČÁST

A.1 Charakteristika města

1. Území

Umístění obce v rámci ČR, kraje, ORP

Krásná Lípa je město v Ústeckém kraji, okrese Děčín, ve střední části Šluknovského výběžku. Město leží v údolí říčky Křinice na obou stranách, jež se k ní svažují do nadmořské výšky asi 430 m. Je známo jako vstupní brána do Národního parku České Švýcarsko a je zde i jeho sídlo.

Krásná Lípa je součástí ORP Rumburk.

Katastr a části obce, velikost území obce:

Město se místně dělí na několik částí částí - Krásná Lípa, Krásný Buk, Kamenná Horka, Dlouhý Důl, Hely, Kyjov, Sněžná, Vlčí Hora, Zahrady.

katastrální výměra: 3141 ha.

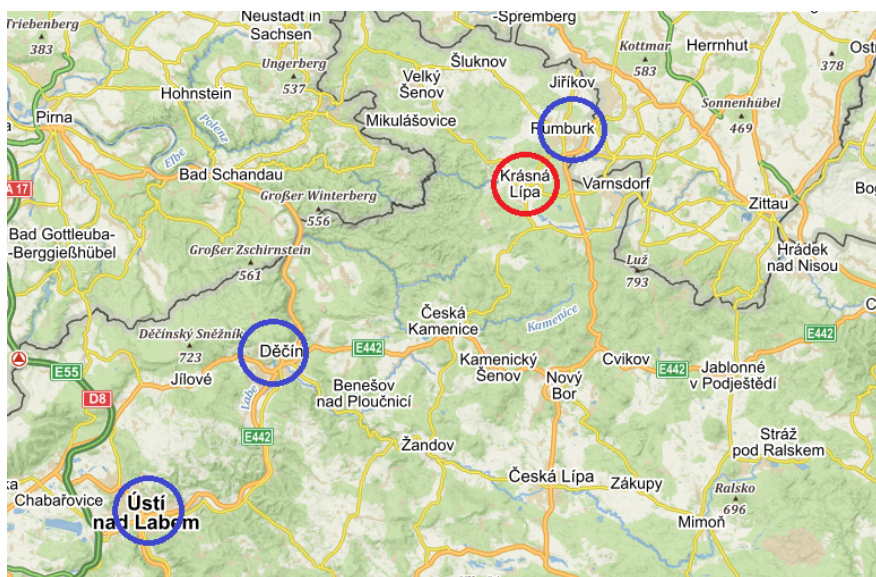
počet obyvatel: 3471 (2019)

nadmořská výška: 426 m n. m.

katastrální území: 5 (Krásná Lípa, Krásný Buk, Vlčí Hora, Kyjov u Krásné Lípy a Zahrady)

Vzdálenosti do spádových sídel (obec s pověřeným úřadem, ORP, kraj)

Krásná Lípa – Rumburk (ORP): 6,4 km, Krásná Lípa – Děčín (okres): 36,7 km, Krásná Lípa – Ústí nad Labem (kraj): 60,6 km



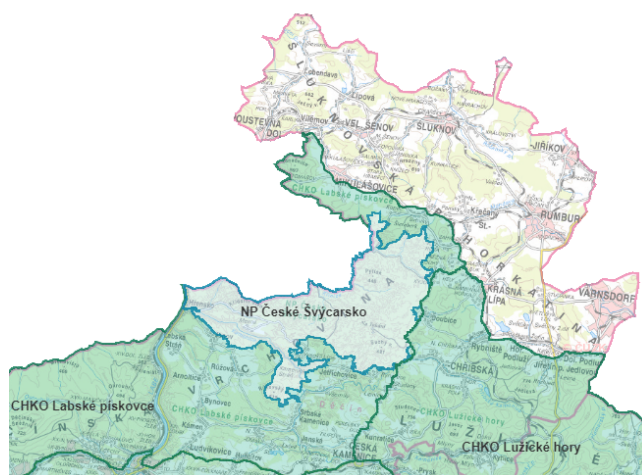
Zdroj: mapy.cz

Krajina v okolí obce

Krásná Lípa leží v Severních Čechách, jižním směrem od města Rumburk. Městem prochází hranice tři chráněných oblastí - CHKO Labské pískovce, NP České Švýcarsko a CHKO Lužické hory. Město je obklopeno lesy, ve kterých je vybudováno několik malých rybníků. Jihovýchodním směrem od Krásné Lípy najdeme u městečka Jiřetín pod Jedlovou Horou lyžařský areál s velkou nabídkou jak sjezdových tratí tak i běžeckých lyžařských stop. Krásná Lípa může být výchozím bodem k návštěvě sklaních útvarů v oblasti Českého Švýcarska, z města do této oblasti vede celé řada značených turistických tras a několik lokálních tras pro cyklisty. V zimním období by neměl uniknout naší pozornosti výlet západním směrem od města do Kyjovského údolí, nedaleko obce Kyjov, kde na několika místech zamrzají vodopády. Vzdáme-li se z města severozápadním směrem budeme procházet kolem zříceniny hradu Krásný Buk a cílem naší cesty může být vrchol kopce Vlčí Hora (580 m.n.m.), kde byla postavena rozhledna. Severním směrem od města dojdeme na vrchol kopce Dymník (516 m.n.m.) a z tamější rozhledny si můžeme prohlédnout dole v údolí položené město Rumburk.

Zdroj: <https://www.turistik.cz/>

Z pohledu umístění se Krásná Lípa nachází na území Krásnolipské pahorkatiny. Toto území je zahrnuto částečně do CHKO Labské pískovce, CHKO Lužické hory a NP České Švýcarsko.



Zdroj: <https://geoportal.cuzk.cz/>

Zdroj: <https://aopkcr.maps.arcgis.com>

Historické události v obci

Historie a kronika města | Město Krásná Lípa - Centrum Českého Švýcarska

Krásná Lípa je poprvé doložena roku 1361 a dlouhou dobu zřejmě byla jediným sídlištěm v celém okolí. Předkové pánů z Lipé povolali tehdy z Horních Frank asi 30 rodin kolonistů. Již dlouho předtím stál nedaleko odtud hrad Krásný Buk, který byl ale roku 1339 zničen a některá jeho práva byla údajně přenesena na majitele Staré rychty, která stála až do roku 1731 na křižovatce cest v místech dnešního Krásnolipského náměstí. Sousední ves Krásný Buk, připomínaná poprvé roku 1485, vznikla pravděpodobně až po válkách husitských.

Ještě v polovině 16. století patřila Krásná Lípa k tolstějenskému panství, ale 7. března 1573 ji Kryštof ze Šlejnic prodal bratřím Abrahamovi a Jindřichovi z Vartenberka, kteří ji připojili ke kamenickému panství. V roce 1614 panství získali Vchynští z Vchynic a Tetova (od roku 1619 rod Kinských), jehož příslušníci

podporovali rozvoj řemesel. V roce 1731 přijal hrabě Filip Josef Kinský do svých služeb anglického textilního odborníka Johna Barnese, který zde založil manufakturu na přízi. Téhož roku 3. srpna získala Krásná Lípa od císaře Karla VI. statut městyse a roku 1733 byly novému městečku uděleny trhy. 5. června 1870 se Krásná Lípa stala městem. Nejvyššího počtu 6930 obyvatel dosáhla v roce 1910, poté se jejich počet pomalu snižoval. Ke značnému úpadku města došlo po odsunu původních německých obyvatel v letech 1945-1946, kdy se počet obyvatel snížil asi na polovinu a zbořeno bylo přes 300 opuštěných domů.

2. Obyvatelstvo

Demografická situace Počet obyvatel, vývoj.

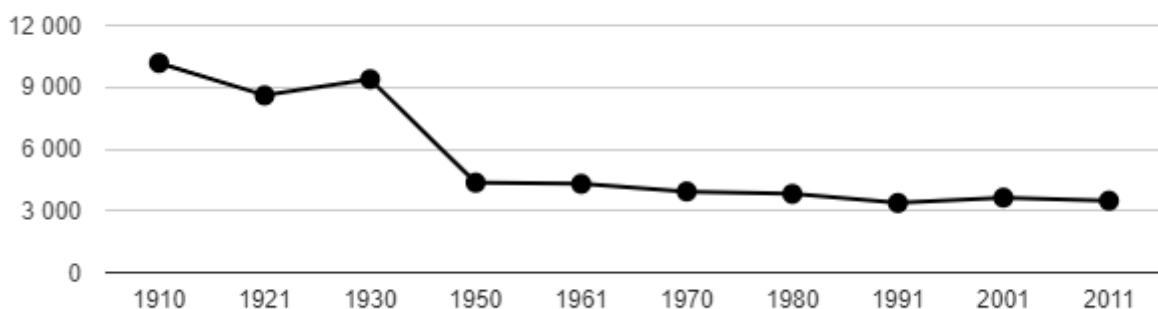
Počet a věkové složení obyvatel k 31. 12. 2019

	Počet obyvatel	v tom podle pohlaví		v tom ve věku (let)			Průměrný věk
		muži	ženy	0-14	15-64	65 a více	
SO ORP Rumburk	32 795	16 321	16 474	5 327	20 787	6 681	42,2
v tom obce:							
Dolní Poustevna	1 738	861	877	282	1 158	298	40,5
Doubice	115	57	58	13	59	43	48,6
Jiříkov	3 638	1 813	1 825	565	2 345	728	42,2
Krásná Lípa	3 471	1 721	1 750	603	2 087	781	42,6
Lipová	579	283	296	87	361	131	43,4
Lobendava	278	154	124	39	181	58	43,0
Mikulášovice	2 182	1 113	1 069	348	1 352	482	43,3
Rumburk	11 036	5 408	5 628	1 750	7 099	2 187	42,2
Staré Křečany	1 232	641	591	180	801	251	43,0
Šluknov	5 653	2 845	2 808	1 009	3 536	1 108	41,2
Velký Šenov	1 979	999	980	327	1 256	396	42,0
Vilémov	894	426	468	124	552	218	44,7

Celkový počet obyvatel ke dni 31.12.2019 byl 3471 osob. Město tak zaujímá čtvrté místo v počtu obyvatel v ORP Rumburk. Převažuje mírný počet žen nad počtem mužů - 1750 žen x 1721 mužů (což je 50,42% ku 49,58%). Věková struktura obyvatel je dělena na děti 0-14 let, dospělí 15-64 let a senioři 65 a více let, v podílu 17,37% x 60,13% x 22,50% na celkovém počtu obyvatel. Průměrný věk obyvatelstva je šestý v celém území ORP Rumburk.

Z historického pohledu město Krásná Lípa mělo nejvíce obyvatel dle sčítání před první světovou válkou - více jak 10000 obyvatel, v roce 1890 to bylo 10495. Mezi první a druhou světovou válkou klesl počet obyvatel na rozmezí 8 tis. až 9,5 tis. Druhá světová válka a následné vylidnění Sudet zapříčinil velký pokles obyvatelstva v dalším vývoji města. Dalším zajímavým údajem je počet domů a jejich vývoj. Mezi lety 1930 a 1950 bylo v Krásné Lípě kolem 1560 domů. Došlo-li ke snížení obyvatelstva v daném období na 46,54 % tak ke snížení domů došlo na 99,49 %. K razantnímu snížení pak došlo v roce 1961, kdy domů, kdy klesl počet domů na 874, což bylo 56,06 % domů k roku 1950.

Dlouhodobý vývoj počtu obyvatel obce Krásná Lípa od roku 1910



Zdroj: ČSÚ

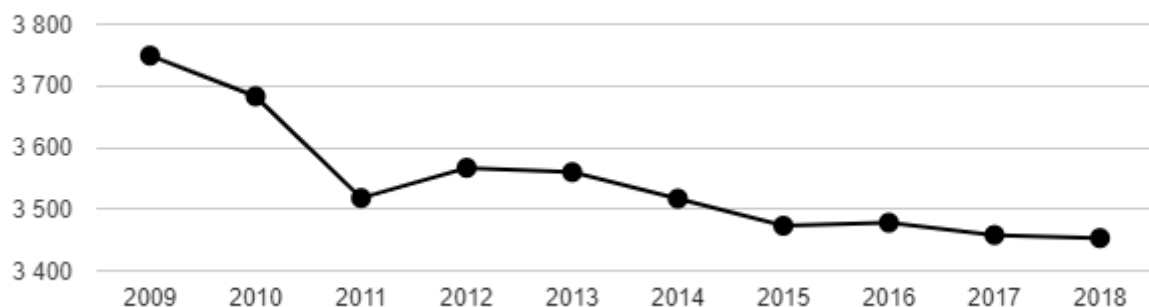
Obec, část obce [2]	Sčítání v roce													
	1869	1880	1890	1900	1910	1921	1930	1950	1961	1970	1980	1991	2001	2011
obec celkem	10 068	10 221	10 495	10 235	10 174	8 600	9 385	4 368	4 308	3 938	3 819	3 381	3 639	3 490
<i>Dlouhý Důl</i>	527	444	450	443	409	322	348	73	16	14	41	16	17	29
<i>Hely</i>	193	168	191	148	161	116	125	11	8	50	5	5	11	9
<i>Kamenná Horka</i>	315	386	351	327	301	256	260	69	53	40	26	18	18	26
<i>Krásná Lípa</i>	6 252	6 597	6 843	6 879	6 930	5 936	6 600	3 423	3 555	3 315	3 323	3 059	3 288	3 133
<i>Krásný Buk</i>	580	517	583	578	584	485	508	301	222	166	140	57	93	73
<i>Kyjov</i>	565	537	527	455	464	372	455	199	128	35	28	22	21	21
<i>Sněžná</i>	454	423	418	365	330	270	268	34	27	25	30	25	29	27
<i>Vičí Hora</i>	1 074	990	998	905	808	676	647	204	192	161	110	98	85	110
<i>Zahrady</i>	108	159	134	135	187	167	174	54	107	132	116	81	77	62

Obec, část obce [2]	Sčítání v roce													
	1869	1880	1890	1900	1910	1921	1930	1950	1961	1970	1980	1991	2001	2011
obec celkem	1 143	1 299	1 340	1 442	1 420	1 446	1 567	1 559	874	810	731	889	973	1 007
<i>Dlouhý Důl</i>	59	61	61	62	61	60	61	64	.	7	9	43	47	47
<i>Hely</i>	26	26	26	28	24	25	24	24	.	15	1	2	3	3
<i>Kamenná Horka</i>	37	50	51	53	51	50	51	46	.	11	10	24	34	31
<i>Krásná Lípa</i>	662	777	835	908	906	924	1 026	1 011	773	637	593	620	633	671
<i>Krásný Buk</i>	74	77	77	82	81	82	89	95	.	35	28	33	38	39
<i>Kyjov</i>	82	94	80	89	80	81	88	95	.	14	12	8	47	46
<i>Sněžná</i>	57	59	58	59	56	55	53	51	.	12	12	37	38	36
<i>Vičí Hora</i>	130	135	134	137	134	136	139	135	101	50	38	96	103	102
<i>Zahrady</i>	16	20	18	24	27	33	36	38	.	29	28	26	30	32

Zdroj: ČSÚ

Od roku 1991 do roku 2009 docházelo k proměnlivému nárůstu a úbytku obyvatel. Z roku 2009 do roku 2011 došlo k úbytku o cca 250 obyvatel. Současný vývoj počtu obyvatel má mírně klesající charakter, který v roce 2019 činil již zmíněných 3471 obyvatel.

Vývoj počtu obyvatel obce Krásná Lípa v letech 2009 - 2018



Zdroj: ČSÚ

Přirozený přírůstek / úbytek, migrační saldo

V rámci vývoje počtu osob ve městě je zde patrný mírný úbytek obyvatel. Tento jev je trvalého rázu a od roku 2014 došlo k úbytku obyvatelstva o 64 osob do roku 2018. Naopak v roce 2019 došlo k nárůstu o 18 obyvatel. V rámci města také stále dochází k neustálému nárůstu počtu osob nad 65 let o 28 osob, což vede k zvyšování podílu těchto osob na celkovém počtu obyvatel. Průměrně došlo k nárůstu počtu osob starších 65 k počtu obyvatel o 1,1%. Dochází, ale také k navyšování podílu dětí do 14 let, které je za sledované období vyšší o 1,6%.

Rok	Počet obyvatel	Přirozený přírůstek	Saldo migrace	Podíl obyvatel ve věku 0 - 14 let na celkovém počtu obyvatel (%)	Podíl obyvatel ve věku 65 a více let na celkovém počtu obyvatel (%)	Počet obyvatel ve věku 65 a více let
2014	3517	-34	-9	15,8	21,4	753
2015	3473	-50	6	16	21,7	753
2016	3478	-47	52	16,4	21,8	759
2017	3458	-42	22	16,4	22,3	770
2018	3453	-54	49	16,7	22,4	772
2019	3471	-33	51	17,4	22,5	781

Z jiného pohledu migračního přírůstku je patrné konstatní číslo přistěhovalých na rozdíl od osob opouštějící město. Tento migrační trend je způsoben občany, kteří nemají trvalé kořeny v Krásné Lípě.

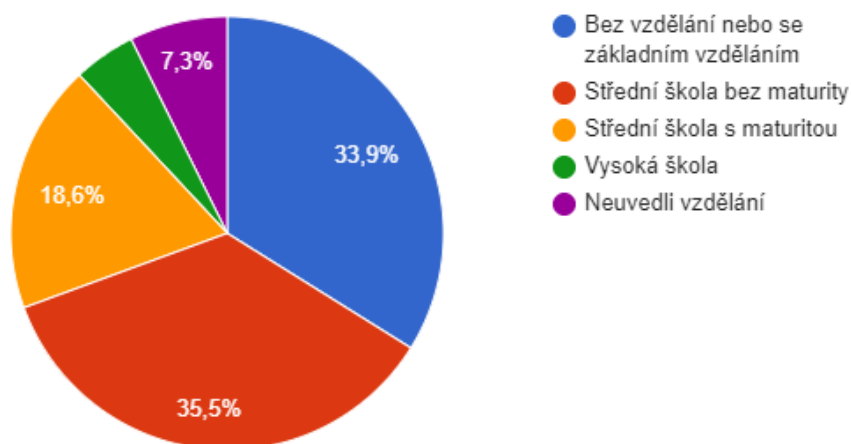
Rok	Počet obyvatel	Živě narození	Zemřelí	Přistěhovalí	Vystěhovalí	Průměrný věk obyvatel
2014	3517	32	66	146	155	42,6
2015	3473	32	82	154	148	42,8
2016	3478	40	87	153	101	42,6
2017	3458	33	75	154	132	42,8
2018	3453	25	79	146	97	42,8
2019	3471	35	68	139	88	42,6

Zdroj: ČSÚ

Vzdělanostní struktura obyvatelstva

Uvedený graf se vztahuje k datu ukončení posledního sčítání lidu, domů a bytů, tedy k 26.3.2011. Z grafu vyplývá, že k uvedenému datu převažovali v obci obyvatelé se středním vzděláním včetně vyučení (bez maturity) 39,3 % z celkového počtu obyvatel starších 15-ti let. Další nejpočetnější skupinou pak byli obyvatelé se základním vzděláním včetně neukončeného - celkem 32% z celkového počtu obyvatel starších 15-ti let.

Vzdělanostní struktura obyvatel obce Krásná Lípa v roce 2011



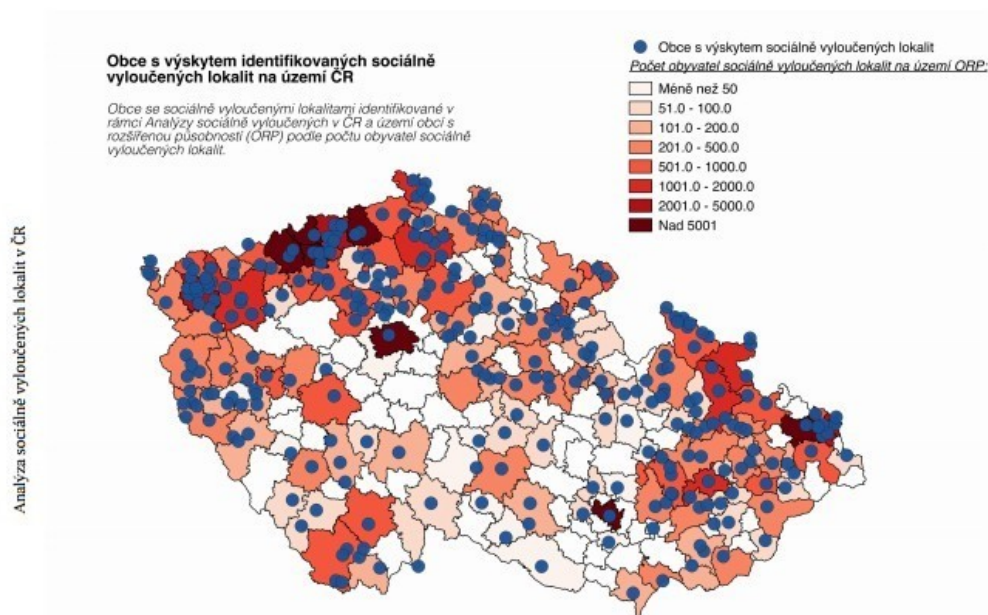
Zdroj: ČSÚ

Dalšími zásadními údaji ze sčítání obyvatel 2011 jsou data národnostních menšin. Z tabulky vyplývá, že nejvíce obyvatel se k uvedenému datu hlásilo k české národnosti 2239 obyvatel. Poměrně vysoké zastoupení má však v Krásné Lípě také německá komunita 68 obyvatel. Naproti tomu zastoupená romská komunita vykazuje hodnotu 1. Tabulka však nemá jednoznačně vykazující hodnotu, protože celkem 968 z celkového počtu 3490 národnost neuvedlo.

		Celkem	muži	ženy
Obyvatelstvo celkem		3 490	1 694	1 796
z toho národnost	česká	2 239	1 055	1 184
	moravská	3	2	1
	slezská	-	-	-
	slovenská	44	18	26
	německá	68	29	39
	polská	1	-	1
	romská	1	-	1
	ukrajinská	5	2	3
	vietnamská	7	5	2
	neuvedeno	968	500	468

Sociálně vyloučené lokality

Následující mapa České republiky detailně ukazuje výskyt sociálně vyloučených lokalit v rámci území obcí s rozšířenou působností (ORP) dle počtu obyvatel sociálně vyloučených lokalit na příslušném území ORP. Město Krásná Lípa spadá do ORP Rumburk. Z uvedené mapy je patrné, že ORP Rumburk patří mezi území s výskytem identifikovaných sociálně vyloučených lokalit s hustotou počtu obyvatel v rozmezí 2001 až 5000 obyvatel v těchto lokalitách.



Spolková, osvětová a informační činnost

Ve městě je evidováno 32 různých spolků, převážná část je aktivně činná a vytvářejí svou činností kulturní a sportovní prostředí ve městě. Spolková činnost je základem komunitního života ve městě a tvoří převážnou část společenského života obyvatel.

Město podporuje pravidelně činnost spolků - Dotační program na podporu kulturní, sportovní, tělovýchovné činnosti a práci s mládeží v objemu cca 0,7 mil. Kč. Spolky a organizace mají zdarma k dispozici pro své aktivity prostory, objekty a zařízení města. Město poskytuje asistenci Technických služeb města pro zajištění činnosti spolků.

Město Krásná Lípa je spoluzakladatelem obecně prospěšné společnosti České Švýcarsko. Je členem Euroregionu Nisa, Euroregionu Labe, Lužické hory DMO, Sdružení pro rozvoj Šluknovska, DSO SEVER a MAS Český sever.

IČO	Obchodní firma Místo podnikání	Odkazy
03462005	Odborový spolek zaměstnanců VOŠ a SŠ Varnsdorf, Karolíny Světlé 2703 Krásná Lípa, Rooseveltova 588/3	VR VREO RES
26650088	Romské sdružení Čačipen Krásná Lípa, Masarykova 21/7	VR VREO RES CEDR
44225792	Folklorní soubor DYKYTA Krásná Lípa, z.s. Krásná Lípa, Nemocniční 1072/38	VR VREO RES
46797955	Myslivecký spolek Staré Křečany Krásná Lípa, Vlčí Hora 13	VR VREO RES CEDR
46718010	Dětem severních Čech Krásná Lípa, Sněžná 22	VR VREO RES
64707407	Folklorní soubor Křmíčánek, z. s. Krásná Lípa, Wolkerova 1162/9a	VR VREO RES
64676421	Folklorní soubor Lužičan, z.s. Krásná Lípa, Pražská 307/8a	VR VREO RES CEDR
68435819	Občanské sdružení DROMEDÁR Krásná Lípa, Komenského 480/7	VR VREO RES
26518554	Klub cyklistiky Krásná Lípa, z.s. Krásná Lípa, Smetanova 1003/22	VR VREO RES
26538741	Paintball club Krásná Lípa Krásná Lípa, Křimické náměstí 255/5	VR VREO RES
26587751	Mateřské centrum Beruška Krásná Lípa, z.s. Krásná Lípa, Nemocniční 1090/4a	VR VREO RES
26590735	CEDR - komunitní spolek Krásná Lípa, Křížkova 918/32	VR VREO RES RŽP CEDR
26643693	Vojenský klub Krásná Lípa Krásná Lípa, Nemocniční 1149/12a	VR VREO RES
26659000	RODIČE PRO ŠKOLU Krásná Lípa, Školní 558/10	VR VREO RES
26994291	Vlčí Hora Krásná Lípa, Vlčí Hora 7	VR VREO RES
22682899	Lípa pro zdraví, občanské sdružení Krásná Lípa, Pletafská 090/9	VR VREO RES
22730010	Agentura pro Lípu, o.s. Krásná Lípa, Rooseveltova 588/3	VR VREO RES
22768653	Krásnolipský spolek Krásná Lípa, Kamenná Horka 110	VR VREO RES
02382962	"Terra vivere, o.s." Krásná Lípa, Čelakovského 593/5	VR VREO RES
22681370	Jezdecká stáj Krásná Lípa, z.s. Krásná Lípa, Komenského 452/11	VR VREO RES

IČO	Obchodní firma Místo podnikání	Odkazy
14869314	Tělovýchovná jednota Krásná Lípa, z.s. Krásná Lípa, Masarykova 248/6	VR VREO RES
27041336	LIPACI.NET, z.s. Krásná Lípa, Nemocniční 1137/8	VR VREO RES
22839160	KBC Milda Team z.s. Krásná Lípa, Křížkova 817/16	VR VREO RES
71252193	Vlčíhorská zahrada, z.s. Krásná Lípa, Vlčí Hora 147	VR VREO RES CEDR DPH
03640442	Perla, z.s. Krásná Lípa, Kyjov 36	VR VREO RES
44222378	Klub českých turistů Krásná Lípa, z.s. Krásná Lípa, Nemocniční 1062/28	VR VREO RES RŽP CEDR
01551515	Krásná Jurta z.s. Krásná Lípa, Varnsdorfská 131/92	VR VREO RES
05964598	Parkmaraton, z.s. Krásná Lípa, Křimické náměstí 7/12	VR VREO RES
06619061	Krásnolipský komorní sbor z.s. Krásná Lípa, Komenského 890/10	VR VREO RES
06000029	Spolek pro podporu inovativního vzdělávání na škole v Krásné Lípě Krásná Lípa, Školní 558/10	VR VREO RES
18381421	MYSLIVECKÝ SPOLEK VÁPENKA KRÁSNÁ LÍPA Krásná Lípa, Tyršova 991/5	VR VREO RES CEDR
49888251	Spolek přátel Krásnolipska Krásná Lípa	VR VREO RES

Evidence spolků je statistický údaj, který nemusí v daný okamžik odpovídat realitě, protože spousta spolků s evidovanou aktivní činností nemusí být činná. V tomto případě se tak jedná např. o spolek Čačipen, či Paintball club Krásná Lípa.

Akce pořádané ve městě

Město Krásná Lípa je pořadatelem nebo spolupořadatelem pravidelných kulturních, společenských a sportovních akcí. Např. Ozvěny ekofilmu v Krásné Lípě, Den Českého Švýcarska, Pohádkový les – turistický pochod, Staročeský jarmark, Tour de Feminin – mezinárodní cyklistický závod žen, Cross Parkmaraton Krásná Lípa – běžecký závod, Krásnolipské kulturní léto – seriál sezonních hudebních koncertů, Krásnolipská nádhera - hudebně pivovarský festiválek nebo Mezinárodní folklorní festival Krásná Lípa. V průběhu roku se koná více jak 120 různých koncertů, vystoupení, turnajů atp.

3. Hospodářství

Struktura podnikatelských subjektů podle velikosti v obci Krásná Lípa v roce 2018

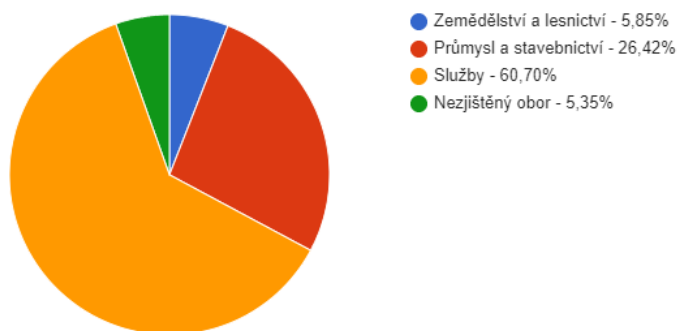
Počet zaměstnanců	Kategorie	Absolutně	Relativně (%)
do 10	mikropodniky	36	33,78%
10-49	malé podniky	13	2,17%
50-249	střední podniky	6	1,00%

Počet zaměstnanců	Kategorie	Absolutně	Relativně (%)
250 a více	velké podniky	0	-
nezjištěno	-	377	63,04%

Zdroj: ČSÚ

V ekonomické struktuře převládají podniky do 10 zaměstnanců s 33,78 % relativním pokrytí struktury v Krásné Lípě. Struktura podle velikosti není z pohledu vypovídající hodnoty relevantní. 63,04 % podnikatelských subjektů neuvádí počet zaměstnanců. Na níže uvedeném grafu je přehledněji znázorněno převažující odvětví ve struktuře podnikatelských subjektů. Zde převládají služby s 60,70 % pokrytí všech odvětví.

Struktura podnikatelských subjektů podle odvětví v obci Krásná Lípa v roce 2018



Zdroj: ČSÚ

Podnikatelské subjekty podle převažující činnosti

V obci bylo k 31.12.2018 evidováno 598 ekonomických subjektů, pouze 289 je však k tomuto datu aktivní. V rámci rozdělení dle právní formy převažují významně Fyzické osoby podnikající – 204 subjektů a 61 s právní formou Právnícké osoby. V porovnání mezi aktivním podnikáním a neaktivním vykazují právnické osoby 57,01 % aktivitu oproti fyzickým osobám, kde je tento poměr 46,44 %.

	Registrované podniky	Podniky se zjištěnou aktivitou
Celkem	598	289
Fyzické osoby	491	228
Fyzické osoby podnikající dle živnostenského zákona	461	204
Fyzické osoby podnikající dle jiného než živnostenského zákona	12	9
Zemědělství podnikatelé	12	11
Právnícké osoby	107	61
Obchodní společnosti	52	39
akciové společnosti	.	.
Družstva	1	1

Zdroj: ČSÚ

Ze statistických údajů o podnicích dle převažující činnosti lze za klíčové odvětví považovat dvě oblasti:

Na pomyslném prvním a druhém místě je s 56 subjekty oblast Průmyslu a oblast Velkoobchodu a maloobchodu; oprava a údržba motorových vozidel. Třetí Stavebnictví; ve kterém je evidováno 74 subjektů, z nichž má zjištěnou aktivitou 33 subjektů.

Ve službách zaměřených na cestovní ruch je registrováno 58 subjektů, ale pouze 30 (I + J) vykazuje činnost.

	Registrované podniky	Podniky se zjištěnou aktivitou
Celkem	598	289
A Zemědělství, lesnictví, rybářství	34	24
B-E Průmysl celkem	90	56
F Stavebnictví	74	33
G Velkoobchod a maloobchod; opravy a údržba motorových vozidel	139	56
H Doprava a skladování	5	3
I Ubytování, stravování a pohostinství	49	23
J Informační a komunikační činnosti	9	7
K Peněžnictví a pojišťovnictví	3	1
L Činnosti v oblasti nemovitostí	7	4
M Profesní, vědecké a technické činnosti	52	28
N Administrativní a podpůrné činnosti	10	3
O Veřejná správa a obrana; povinné sociální zabezpečení	2	1
P Vzdělávání	8	6
Q Zdravotní a sociální péče	7	5
R Kulturní, zábavní a rekreační činnosti	13	6
S Ostatní činnosti	62	25
X nezařazeno	.	.

Zdroj: ČSÚ

Za klíčové subjekty ve městě lze zařadit firmu Eurometalgroup s.r.o., která v roce 2018 vykazovala průměrně 98 zaměstnanců. Firma se zabývá výrobou kamen a příslušenství. Druhý významný podnik je

FHARMING a.s., se sídlem v Praze s jednou pobočkou v Zahradách u Rumurka. Tato firma zabývající se tiskem má v tomto odštěpném závodě 85 zaměstnanců. U této firmy došlo ke konci roku 2019 k rozdělení výroby a převzetí nástupnictví v Zahradách firmou PHARMING Výrobní a.s.. Pod 50 zaměstnanců lze pak zařadit podnik Nobilis Tilia s.r.o, Výroba přírodní kosmetiky - 47 zaměstnanců a dále podniky SIMOVA s.r.o. - výroba oděvů - 33 zaměstnanců, NOVIA FASHION, s.r.o. - výroba oděvů a doplňků - 31 zaměstnanců, DIOSNA CS s.r.o. - Výroba pekařských strojů - 22 zaměstnanců a Euro Topoz s 21 zaměstnanci. Významně se podílí na hospodářství a zaměstnanosti také cestovní ruch, který je zastoupen 30 subjekty.

Obyvatelstvo podle ekonomické aktivity

Zaměstnaných osob bylo dle Sčítání obyvatelstva z roku 2011 celkem 1338 osob (údaje o zaměstnaných osobách jsou dále aktualizovány v nezaměstnanosti - od 1.1.2013 došlo k nové metodě výpočtu nezaměstnanosti, a proto údaje nejsou mezi sebou srovnatelné). Z údajů je patrné, že 10,47 % zaměstnaných pracuje na vlastní účet, a tudíž se jedná převážně o drobné podnikatele ve městě. Ekonomicky neaktivní obyvatelstvo se pak dělilo na nepracující důchodce 1053 osob, 457 žáků, studentů a dětí. Celkem pak 269 obyvatel bylo s nezjištěnou ekonomickou aktivitou.

		Celkem	muži	ženy	
Ekonomicky aktivní celkem		1 338	747	591	
v tom	zaměstnaní	1 089	600	489	
	z toho podle postavení v zaměstnání	zaměstnanci	846	453	393
		zaměstnavatelé	37	26	11
	ze zaměstnaných	pracující na vlastní účet	114	83	31
		pracující důchodci	54	27	27
		ženy na mateřské dovolené	23	-	23
nezaměstnaní		249	147	102	
Ekonomicky neaktivní celkem		1 883	796	1 087	
z toho	nepracující důchodci	1 053	412	641	
	žáci, studenti, učni	457	228	229	
Osoby s nezjištěnou ekonomickou		269	151	118	

Zdroj: ČSÚ

Dalším ukazatelem aktivit v obci je rozdělení struktury zaměstnanosti dle odvětví. Z níže uvedené tabulky vyplývá, že v Krásné Lípě v roce 2011 převažuje zaměstnanost ve službách 44,63 % nad ostatními činnostmi. V porovnání se souhrnnými údaji však podíl služeb vykazuje nižší hodnoty než ostatní podíly v agregovaném území. Naopak v oblasti průmyslu a stavebnictví je podíl struktury zaměstnanosti o 2,57 % nad podílem v ČR.

Struktura zaměstnanosti v obci Krásná Lípa podle odvětví v roce 2011 (%)

	Zemědělství a lesnictví	Průmysl a stavebnictví	Služby
Krásná Lípa	2,48%	34,80%	44,63%
RUMBURK	1,65%	37,92%	49,25%

	Zemědělství a lesnictví	Průmysl a stavebnictví	Služby
Ústecký kraj	1,84%	33,98%	50,46%
ČR	2,74%	32,23%	53,87%

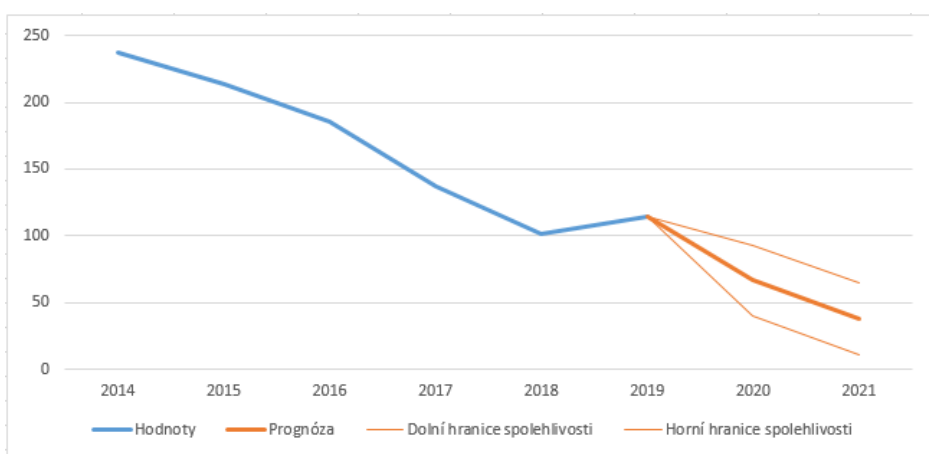
Zdroj: ČSÚ

Trh práce

Míra nezaměstnanosti na konci roku 2019 dosahovala 5,04 %. Z tabulky a grafu je zřejmá souvislá tendence snižování míry nezaměstnanosti od roku 2014, kdy bylo v Krásné Lípě evidováno 231 nezaměstnaných k 114 osobám v roce 2019. V rámci této statistiky je potřeba zohlednit změnu počítání nezaměstnaných v roce 2014.

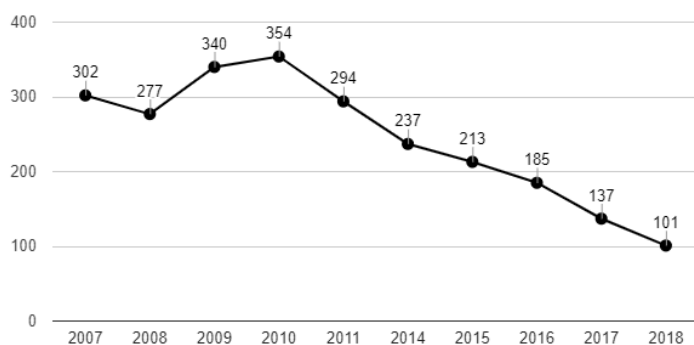
Krásná Lípa (okres Děčín)	Uchazeči o zaměstnání v evidenci úřadu práce		Podíl nezaměstnaných osob (%)		
	celkem	dosažitelní	celkem	muži	ženy
2019	114	106	5,04	5,08	5,00
2018	101	91	4,29	4,23	4,35
2017	137	125	5,81	5,38	6,29
2016	185	181	8,36	9,47	7,16
2015	213	205	9,28	11,23	7,20
2014	237	231	10,25	12,37	8,01

Zdroj: ČSÚ



Z dlouhodobějšího hlediska od roku 2010 dochází k neustálému poklesu nezaměstnanosti ve městě. Do toho je však nutné zahrnout neustále zvyšující se věk obyvatelstva, snižování počtu obyvatel a případně jiné faktory, které toto ovlivňují.

Vývoj počtu nezaměstnaných osob



Zdroj: ČSÚ

Dalším důležitým údajem je informace o počtu osob vyjíždějících za prací. Z toho údaje lze dovodit, že občané města ve větším případě cestují za prací do sousední nejbližší obce (celkem 177 zaměstnanců). Tento údaj vychází ze Sčítání obyvatel 2011 a tudíž má malou vypovídající schopnost pro rok 2019.

Vyjíždějící, doba cesty	Zaměstnaní			Žáci a studenti
	celkem	muži	ženy	
Vyjíždějící do zaměstnání a škol	378	216	162	139
v tom:				
v rámci obce	127	59	68	40
do jiné obce okresu	177	106	71	65
do jiného okresu kraje	3	1	2	9
do jiného kraje	53	37	16	25
do zahraničí	18	13	5	-
Zaměstnaní bez stálého pracoviště	55	49	6	x
Zaměstnaní a žáci s nezjištěným místem pracoviště, školy v ČR	21	15	6	5

Zdroj: ČSÚ

4. Infrastruktura

Technická infrastruktura

V Krásné Lípě je zřízen vodovod, zaveden plyn i vybudována kanalizace. Rozdílný je pouze rozsah pokrytí. Při sčítání obyvatelstva v roce 2011 bylo v Krásné Lípě 687 obydlených domů. Z 320 neobydlených domů bylo 174 využíváno k rekreaci. Na vodovod je napojeno 87,92 % obydlených domů. Plynofikace je provedena převážně ve střední části katastrálního území Krásné Lípy (připojeno 32,46 % obydlených domů). Na kanalizaci bylo v roce 2011 napojeno 34,50 % obydlených domů. Tento údaj však není relevantní, protože město v letech 2013 a následujících realizovalo projekt výstavby kanalizace v okrajových částech města v celkové délce 13,3 km gravitační stoky, 0,4 km výtlačné stoky a 2,9 km přípojek (306 míst). Část kanalizační sítě v majetku města byla vložena do společnosti SVS (Severočeská vodárenská společnost a.s.) s provozovatelem SČVK (Severočeské vodovody a kanalizace a.s.). Druhá část kanalizační sítě financovaná z dotačních prostředků OPŽP byla předána do užívání na základě koncesní smlouvy.

Domy	Domy celkem	z toho		Počet osob	
		rodinné domy	bytové domy	celkem	z toho v rodinných domech
Domy celkem	1 007	890	93	3 444	1 826
obydlené domy	687	573	92	3 444	1 826
z počtu domů vlastnictví:					
fyzická osoba	591	537	50	2 103	1 701
obec, stát	43	2	27	719	5
bytové družstvo	11	1	10	448	6
spoluvlastnictví vlastníků bytů	17	15	2	79	59
z počtu domů technické vybavení domů:					
přípoj na kanalizační síť	237	176	45	1 741	590
vodovod	604	503	88	3 026	1 653
plyn	223	177	36	1 457	592
ústřední topení	478	418	41	2 435	1 370
průměrné stáří obydlených domů	82,4	82,1	89,6	x	x
neobydlené domy s byty	320	317	1	x	x

Zdroj: ČSÚ

Odvoz a likvidace komunálního odpadu je zajištěn dodavatelským způsobem svozovou firmou Marius Pedersen a.s., město řeší odpadové hospodářství formou místního poplatku, který je stanoven v Obecně závazné vyhlášce 4/2019. Město také vytvořilo systém sběru tříděného odpadu, který je svážen firmou ProEko Varnsdorf. Pravidelně jsou vyváženy nádoby pro sběr tříděného odpadu (sklo, papír a pet lahve, textil, elektroodpad). Nádoby jsou umístěny ve 20 lokalitách, které umožňují dobrou dosažitelnost pro občany. Dále město zajišťuje sběr tříděného odpadu formou pytlového sběru, který je pro občany nejméně zatěžující a vykazuje dobré výsledky. Nebezpečné složky komunálního odpadu jsou dvakrát ročně sváženy z míst předem určených. Město dále provozuje svozový dvůr, který byl nově rekonstruován v dotace OPŽP. Svoz pytlů s tříděným odpadem provádí svozová firma každý lichý týden dle trasy a mapy uvedené ve Vyhlášce 3/2015.

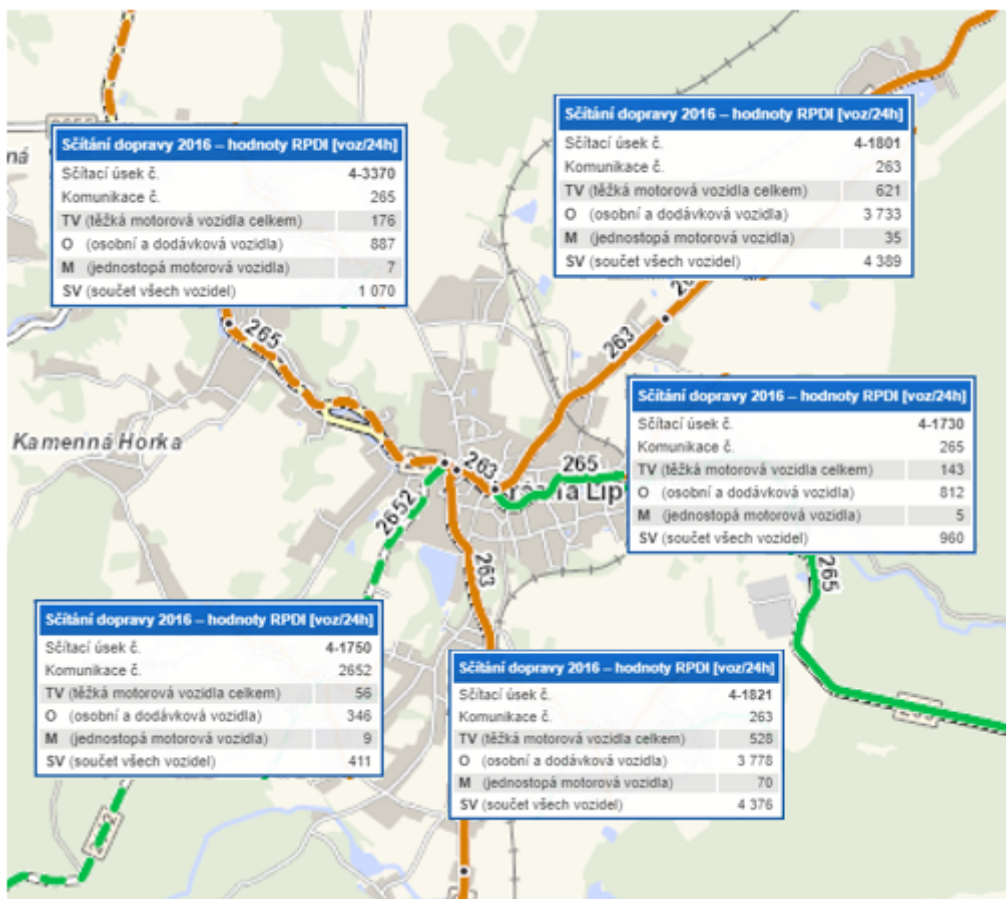
Dopravní infrastruktura - silniční doprava

Městem prochází dvě základní komunikace II. třídy. Komunikace č. 263 vede z Rumburka přes Krásnou Lípu směr Děčín a komunikace č. 265 z Varnsdorfu přes Krásnou Lípu směr Mikulášovice. Hlavní komunikace jsou v majetku a ve správě SÚS Ústeckého kraje. Komunikace jsou pod novým asfaltovým povrchem, přesto je nutné v okrajových částech věnovat pozornost opravám těchto komunikací. Na základě těchto poznatků jsou místní komunikace postupně opravovány – tyto opravy jsou však samozřejmě vázány na aktuální možnosti městského rozpočtu.



Zdroj: <https://geoportal.kr-ustecky.cz/Apps/dopravnimapa/>

Dopravní sčítání v roce 2016 upřesnulo zatížení vozovek z pohledu denní průjezdnosti. Nejvíce zatížená komunikace je komunikace č. 263, která ve směru na Rumburk vykazuje průměrnou průjezdnost 4389 vozidel za den, a ve směru na Rybníště, kde se denní průměr zastavil na 4376 vozidel. Komunikace č. 265 má průměr kolem 1000 vozidel za den. Nejméně je pak zatížena komunikace č. 2652 směr Doubice, kde průměr činí 411 vozidel za den.



Zdroj: <http://scitani2016.rsd.cz/pages/map/default.aspx>

Dále bylo ve městě zaznamenáno v letech 2016 až 2019 - 147 dopravních nehod, nejvíce v roce 2019 - 44.

Při těchto nehodách došlo ke zranění osob - 2 x těžké a 33 x lehké zranění.

Všeobecný statistický přehled o nehodách v obvodu vybraného správního území podle jeho podřízených území					
	2016	2017	2018	2019	2020
Počet nehod celkem	308	379	361	412	61
obec Dolní Poustevna	13	14	18	18	3
obec Doubice	2	0	1	2	0
obec Jiříkov	29	9	31	29	5
obec Krásná Lípa	34	36	33	44	6
obec Lipová	3	4	4	5	2

Zdroj: <http://maps.jdvm.cz>

Autobusová doprava - dopravní obslužnost

Dopravní obslužnost zajišťuje a objednává v obci Ústecký kraj (odbor dopravy). Městem prochází několik autobusových linek: číslo 401 – Ebersbach – Rumburk - Krásná Lípa - Chřibská (ve směru Krásná Lípa - Rumburk a zpět v hodinovém intervalu od 5 - 19 hodin, sobota neděle dvouhodinový interval), linka č. 405 Rumburk - Krásná Lípa - Doubice (v pracovních dnech dvouhodinový interval) a linka č. 407 Staré Křečany - Krásná Lípa - Varnsdorf (dvanáct spojů v pracovních dnech a 5 spojů o sobotě a neděli). Ve

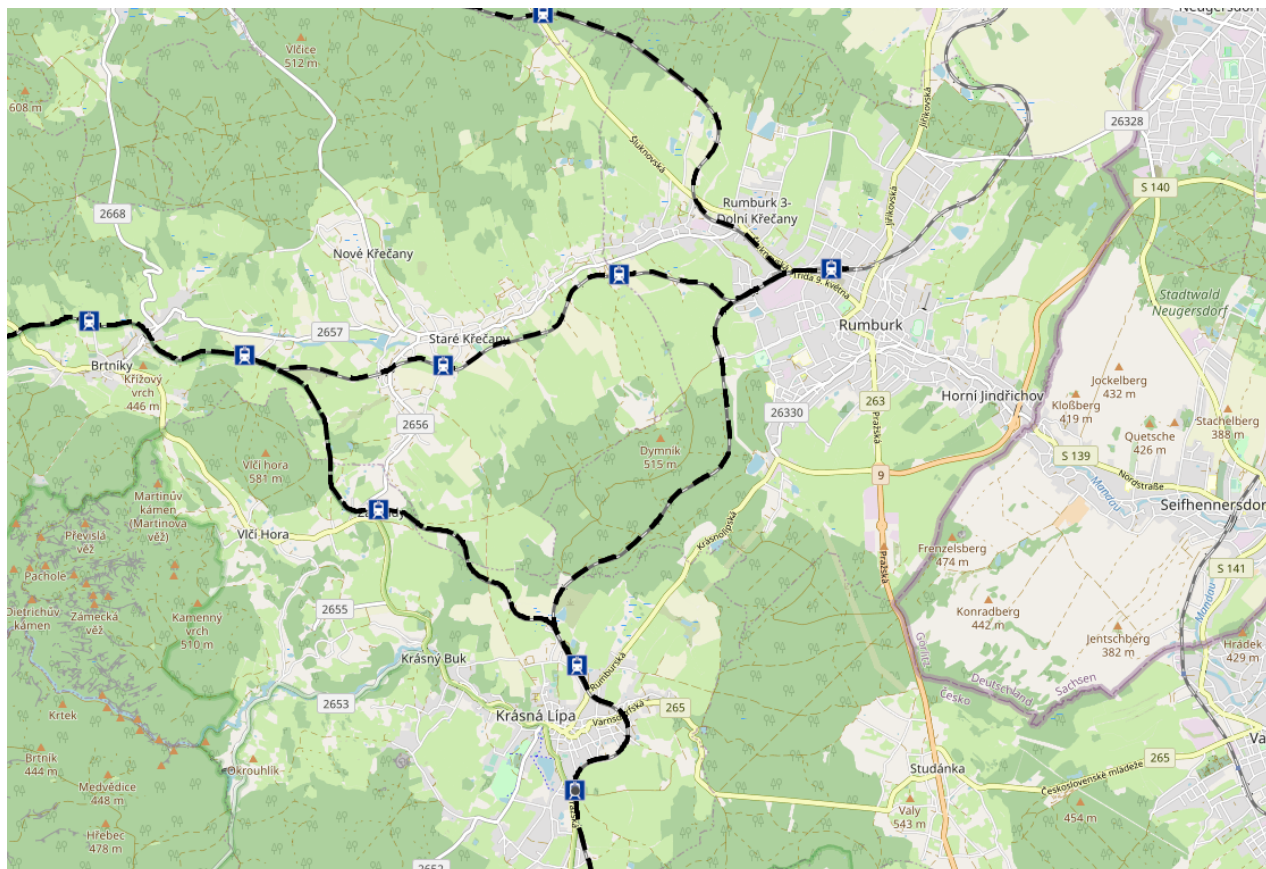
městě je 15 autobusových zastávek.



Železniční doprava

Krásnou Lípou prochází železniční trať Rumburk - Krásná Lípa - Děčín (v jízdním řádu pro cestující byla označena číslem

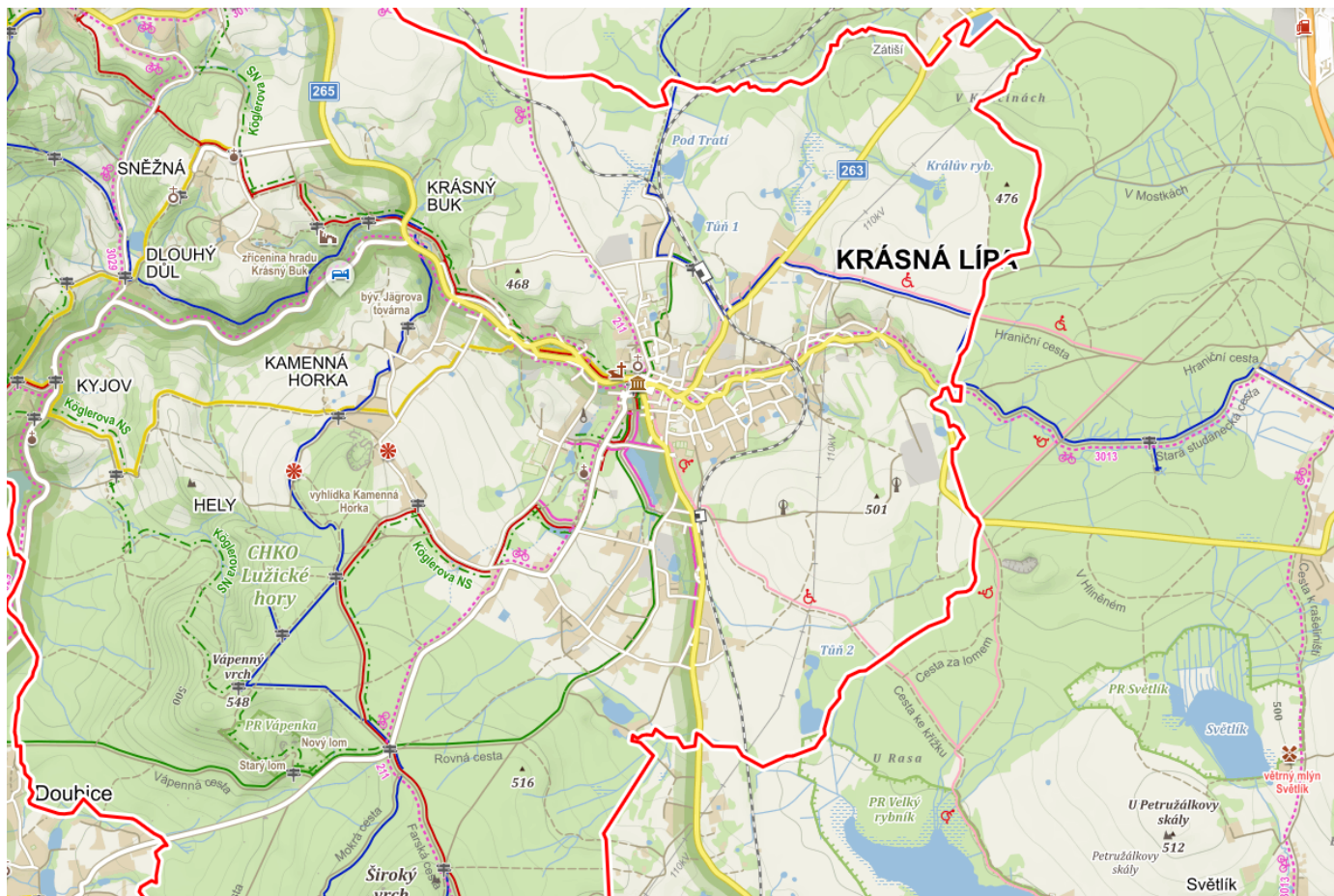
U8). Jedná se o spoj, který ve dvouhodinových pravidelných intervalech spojuje město s Rumburkem a Děčínem. Další železniční tratí je směr Krásná Lípa - Brtníky (přes Zahradu u Rumburka). Jedná se o turistickou trať T2, která je užívána jen v omezeném provozu.



Zdroj: <https://geoportal.kr-ustecky.cz/Apps/turistickevlaky/>

Turistická infrastruktura

V rámci turistické infrastruktury a nabídky zaměřené na přírodní památky je město výchozím bodem k dosažení Národního parku České Švýcarsko. Území NP České Švýcarsko a CHKO Labské Pískovce tvoří z přírodního hlediska unikátní území v evropském měřítku. Přírodní podmínky a zejména geomorfologie území tvoří hlavní atraktivitu města v turistickém ruchu. Území turistického regionu má s ohledem na tyto přírodní podmínky velmi dobré předpoklady pro rozvoj sportovně-relaxačních forem turismu (zejména pěší turistika s přírodně poznávacím, příp. kulturně poznávacím CR a cykloturistika), které nejsou díky stavu potřebné infrastruktury dostatečně využity. Turistický region je pokrytý relativně hustou sítí pěších turistických tras spravovaných KČT. Trasování a logika vedení pěších tras ovšem neodpovídá nárokům současných turistů (příliš dlouhé mezilehlé úseky bez služeb, vedení po silnicích, málo kratších okružních tras, nepružná reakce vedení tras na změny v síti atraktivit, služeb a dopravní obsluhy) a prakticky zcela také chybí stále populárnější tematické či jinak vymezené značené okruhy vybavené informačními panely. Samostatným problémem je velmi slabé propojení systému turistických tras na české a německé straně. Přímo městem prochází několik turistických tras, cyklotras a značená trasa pro vozičkáře.



Zdroj: www.mapy.cz

Kulturní dědictví

Krásná Lípa je protkána chráněnými památkami, které jsou zdrojem turistického ruchu vedle přírodních krás Národního parku a okolí. Celkem je v katastru města evidováno 38 chráněných památek. Z toho je 27 domů, které jsou významné z pohledu architektury. Mezi nejvýznamnější památky lze zařadit:







































Kam ve městě | Město Krásná Lípa - Centrum Českého Švýcarska

Nejstarší dochovaný dům v katastru města je učebnicovou ukázkou kombinace barokního vesnického roubeného domu s podstávkou s městským hrázděným domem se dřevěným podloubím. Dům byl postaven v roce 1729 a více než 100 let sloužil jako zázemí místních felčarů a ranhojičů, Zillichů. Se jménem Philippa Zillicha je spojen velký rozvoj zdravotní péče nejen v oblasti Krásnolipska. Např. jako první v tehdejších Čechách zahájil roku 1801 očkování proti černým neštovicím. Dům, jemuž díky zanedbání péče hrozila v devadesátých letech demolice byl nakonec opraven.

Další významnou památkou je kostel sv. Máří Magdaleny. Kam ve městě | Město Krásná Lípa - Centrum Českého Švýcarska

Stojí na svahu nad náměstím na místě původního kostelíku z roku 1361. Dnešní pozdní barokní podoba je z roku 1754, kdy byla zahájena jeho stavba p. Hoffmannem z Lipové. V roce 1777 byla postavena věž, v letech 1816-1818 potom monumentální schodiště před kostelem. V interiéru se nacházejí bohaté barokní, rokokové a klasicistní oltáře a kazatelny. Rokokové jsou taktéž lavice. Před kostelem vévodí schodišti veliký kříž, vytesaný roku 1818 z jednoho kusu kamene. V bývalém hřbitovním areálu, který obklopuje kostel se nacházejí dva dochované rokokové náhrobky z let 1792 a 1794 a další klasicistní náhrobky z

přelomu 18. a 19. století. Ke kostelu patří pozdně barokní fara s mansardovou střechou. Na její zahradě je socha sv. Barbory z roku 1812.

	23752/5-4079	areál	kostel Panny Marie Sněžné	Krásná Lípa, Sněžná
	49703/5-5844	objekt	dům	Krásná Lípa, Krásná Lípa, Potoční č.p. 99/4
	11825/5-5809	objekt	dům	Krásná Lípa, Krásná Lípa, Varnsdorfská č.p. 91/51
	11824/5-5808	objekt	dům	Krásná Lípa, Krásná Lípa, Masarykova č.p. 21/7
	11827/5-5811	objekt	dům	Krásná Lípa, Krásná Lípa, Jugoslávská č.p. 483/20
	11499/5-5791	objekt	dům	Krásná Lípa, Krásná Lípa, Varnsdorfská č.ev. 72/96
	38506/5-3788	objekt	socha lva	Krásná Lípa, Krásná Lípa
	45055/5-5052	objekt	reliéfní geologická mapa	Krásná Lípa, Zahrady
	49707/5-5849	objekt	věž na sušení hadic	Krásná Lípa, Krásná Lípa
	12575/5-5532	objekt	dům	Krásná Lípa, Krásná Lípa, Čelakovského č.p. 363/11
	49705/5-5850	objekt	dům	Krásná Lípa, Krásná Lípa, Jugoslávská č.p. 118/31
	12535/5-5515	objekt	zřícenina hradu Krásný Buk (Schönbuch)	Krásná Lípa, Krásný Buk
	15496/5-4080	objekt	socha sv. Jana Nepomuckého	Krásná Lípa, Sněžná
	11855/5-5822	objekt	dům	Krásná Lípa, Krásná Lípa, Pod Lipou č.p. 151/4
	35602/5-4081	objekt	zámeček	Krásná Lípa, Zahrady, č.p. 14
	29587/5-3786	objekt	dům	Krásná Lípa, Krásná Lípa, Varnsdorfská č.p. 233/8
	49706/5-5853	objekt	dům	Krásná Lípa, Krásná Lípa, Křínické náměstí č.p. 13/15
	12820/5-5807	objekt	dům	Krásná Lípa, Krásná Lípa, Varnsdorfská č.p. 166/53
	12208/5-5565	objekt	dům	Krásná Lípa, Krásná Lípa, Pražská č.p. 276/10
	102404	areál	Dittrichova hrobka s kotelnou	Krásná Lípa, Krásná Lípa
	49704/5-5838	objekt	dům	Krásná Lípa, Krásná Lípa, Varnsdorfská č.p. 74/37
	14685/5-3780	areál	kostel sv. Máří Magdaleny	Krásná Lípa, Krásná Lípa
	103185	areál	vila Eduarda Hielleho	Krásná Lípa, Krásná Lípa, Pražská č.p. 264/31
	38336/5-4078	objekt	dům	Krásná Lípa, Dlouhý Důl, č.p. 5
	11830/5-5816	objekt	dům	Krásná Lípa, Krásná Lípa, Pletařská č.p. 31/19
	11832/5-5817	objekt	dům	Krásná Lípa, Krásná Lípa, Studánecká č.p. 176/19
	12817/5-5821	objekt	dům	Krásná Lípa, Krásná Lípa, Dvořákova č.p. 491/6
	12822/5-5831	objekt	dům	Krásná Lípa, Krásná Lípa, Kovářská č.p. 200/8
	11829/5-5813	objekt	dům	Krásná Lípa, Krásná Lípa, Nerudova č.p. 61/9
	12209/5-5592	objekt	dům	Krásná Lípa, Krásná Lípa, Pražská č.p. 278/4
	12821/5-5814	objekt	dům	Krásná Lípa, Krásná Lípa, Kovářská č.p. 208/4
	12819/5-5815	objekt	dům	Krásná Lípa, Krásná Lípa, Varnsdorfská č.p. 89/52
	14513/5-3781	objekt	dům	Krásná Lípa, Krásná Lípa, Tylova č.p. 298/3
	38792/5-3783	objekt	dům	Krásná Lípa, Krásná Lípa, Křínické náměstí č.p. 15/17
	27265/5-3784	objekt	dům	Krásná Lípa, Krásná Lípa, Kyjovská č.p. 396/13
	30285/5-3785	objekt	dům	Krásná Lípa, Krásná Lípa, Křínické náměstí č.p. 254/4
	25879/5-3787	objekt	dům	Krásná Lípa, Krásná Lípa, Varnsdorfská č.p. 242/4
	2438	území	Dlouhý Důl - vesnická památková zóna	Krásná Lípa, Dlouhý Důl; Kyjov; Sněžná; Vlčí Hora

5. Vybavenost města

Dle výsledků Sčítání lidu, domů a bytů ze dne 26. 3. 2011 se v obci nachází celkem 1007 domů, z toho 687 obydlých. Celkem 573 domů je rodinného typu. K celkovému počtu domů v ČR je podíl o 15,28%

nižší. Obec - stát vlastní 43 obydlých domů, z toho 2 rodinného typu, dále 27 bytových domů a 14 ostatních budov. Podíl obecních obydlých domů k celkovému počtu v obci je 6,26 %. V ČR je tento podíl 3,89 %.

Domovní a bytový fond v obci Krásná Lípa dle SLDB 2011

Počet domů	1 007
Počet obydlých domů	687
Podíl obydlých domů	68,22%
Podíl obydlých domů v ČR	83,40%
Počet rodinných domů	573
Podíl rodinných domů	56,90%
Podíl rodinných domů v ČR	72,18%
Podíl bytových domácností vybavených počítačem a připojením na internet	42,25%
Podíl bytových domácností vybavených počítačem a připojením na internet v ČR	53,00%

Zdroj: ČSÚ

Zdravotnická péče je poskytována v úrovni dvou ordinací praktického lékaře pro dospělé, jedné ordinace praktického lékaře pro děti a dorost, jedné ordinace stomatologa (připravuje se zařízení pro nové dva stomatologi) a jedné lékárny. Specializovaná či akutní péče byla poskytována do roku 2019 pak převážně v obci s rozšířenou působností Rumburk či v krajské zdravotní nemocnici v Děčíně.

Zdravotnická zařízení v obci Krásná Lípa v roce 2018

Počet ordinací praktického lékaře	2
Počet ordinací praktického lékaře pro děti a dorost	1
Počet ordinací stomatologa	1
Počet ordinací gynekologa	
Počet ordinací specialisty	
Počet nemocnic	
Počet lůžek v nemocnicích	
Počet lékáren	1

Zdroj: ČSÚ

V roce 2019 došlo k navýšení zdravotnických zařízení u praktického lékaře na počet 3 a u počtu ordinací stomatologa na 2. Ve městě se také nachází rehabilitační zařízení.

Bytová výstavba

V porovnání s celkovou výstavbou bytů v obci za posledních deset let (5,2 bytu/rok), lze konstatovat zvýšený zájem o výstavbu bytů. Nejvyšší nárůst bytů v Krásné Lípě byl v roce 2015, kdy přibylo 14 bytů. V roce 2018 byl počet dokončených bytů ve městě na 1000 obyvatel 2,03 bytu. Oproti výsledkům v ČR je to o 1,15 bytu méně. Naopak je to o 0,64 bytu více než k kraji.

Vývoj bytové výstavby v obci Krásná Lípa v období 2009 - 2018

	2009	2010	2011	2012	2013	2014	2015	2016	2017	2018
Počet dokončených bytů	2	4	5	4	7	1	14	6	2	7
Počet dokončených bytů v přepočtu na 1000 obyvatel v kraji	1,30	1,31	1,50	1,54	1,13	0,90	0,99	0,95	1,23	1,39
Počet dokončených bytů v přepočtu na 1000 obyvatel v ČR	3,68	3,48	2,76	2,75	2,40	2,27	2,38	2,58	2,69	3,18

Zdroj: ČSÚ

Základní škola Krásná Lípa je škola úplná s 1. - 9. postupným ročníkem. V každém postupném ročníku na I. stupni jsou 2 třídy s výjimkou 5. ročníku, kdy byly otevřeny 3 třídy. VI. C - V. C probíhalo vzdělávání s inovativními metodami výuky. Na II. stupni pak jsou v 6. a 7. ročníku 2 třídy a v 8. - 9. ročníku jsou třídy sloučeny z důvodu nízkého počtu žáků. Celkem měla ZŠ ve školním roce 2019-2020 17 tříd. Více ve výročních zprávách školy:

Výroční zpráva pro rok 2017/2018 <http://www.zskrasnalipa.cz/download/1839-1839-vyr-ocni-zprava-17-18.pdf>

Výroční zpráva pro rok 2018/2019 <http://www.zskrasnalipa.cz/ors/upload/2020/files/zprava.pdf>

Výroční zpráva pro rok 2019/2020 <http://www.zskrasnalipa.cz/download/2276-2276-vyr-ocni-zprava-19-20.pdf>

Zřizovatelem školy je Město Krásná Lípa. Adresa zřizovatele: Masarykova 246/6, 407 46 Krásná Lípa. Zřizovací listina schválená usnesením ZM č.32-20/2002 ze dne 10. 10. 2002; usnesením ZMč. 12-25/2016 ze dne 12. 12. 2016 bylo vydáno její plné znění ve znění jejich dodatků. Zřizovací listina byla změněna dodatkem č. 2 usnesením ZM č. 18-18/2018 ze dne 12. 3.2018.

V roce 2019 hospodařila škola s rozpočtem ve výši cca 40 mil. Kč. I pro rok 2020 se počítá s podobnou výší rozpočtu.

Základní škola a Mateřská škola Krásná Lípa, příspěvková organizace

Rozpočet 2020 v tis. Kč

VÝNOSY	Schválený rozpočet 2019	očekávané plnění 2019		2020	
		hlavní činnost	doplňková činnost	hlavní činnost	doplňková činnost
Výnosy z dotace od kraje	29 000	28 900	0	30 000	0
Provozní příspěvek zřizovatele	5 400	5 400	0	5 400	0
Účelový příspěvek zřizovatele	3 000	3 200	0	1 000	0
Ostatní výnosy (dotace EU, SFŽP)	2 250		2 250	2 700	2 300
CELKEM rozpočtované výnosy	39 650	37 500	2 250	39 100	2 300

NÁKLADY	Schválený rozpočet 2019	plnění 2019 (předpoklad)		2020	
		hlavní činnost	doplňková činnost	hlavní činnost	doplňková činnost
Náklady celkem	39 600	37 400	2 200	39 100	2 250
z toho:					
odpisy	1 963	1 600	400	1 607	430
energie	1 930	1 300	400	1 400	450
osobní náklady	29 930	28 800	950	28 790	950

Zdroj: <http://www.zskrasnalipa.cz/download/2175-2175-rozpocet-2020.pdf>

Sociální péče

Poskytování sociální péče a její potřebnost je pro rok 2019 – 2023 popsána v dokumentu „Komunitní plán sociálních služeb na Šluknovsku pro období 2019 – 2023“. Do tohoto dokumentu je zahrnuto i správní území Krásné Lípy. Mezi poskytovateli sociálních služeb jsou zahrnutí tito poskytovatelé:

Terénní programy (6572053)

Název poskytovatele:

CEDR - komunitní spolek

Zařízení poskytovatele:

Terénní programy (Pekařská 699/1, Rumburk 1, 408 01 Rumburk)

Formy poskytování sociálních služeb:

terénní

Cílová skupina klientů:

osoby žijící v sociálně vyloučených komunitách

osoby, které vedou rizikový způsob života nebo jsou tímto způsobem života ohroženy

rodiny s dítětem/děti

etnické menšiny

Věková kategorie klientů:

Služba je poskytována dle potřeb uživatelů na území města Rumburk, Varnsdorf, Krásná Lípa, Rybníště, Chříbská, Doubice, Jiřetín pod Jedlovou, Horní Podluží, Dolní Podluží, Staré Křečany, Jiříkov, Šluknov a jejich spádových obcí.

Kontakty:

telefon 775233703

e-mail info@os-cedr.cz

web www.os-cedr.cz

Domovy se zvláštním režimem (5220610)

Název poskytovatele:

Domov se zvláštním režimem Krásná Lípa

Zařízení poskytovatele:

Domov se zvláštním režimem Krásná Lípa (Čelakovského 40/13, Krásná Lípa, 407 46 Krásná Lípa u Rumburka)

Formy poskytování sociálních služeb:

pobytové

Cílová skupina klientů:

osoby s chronickým duševním onemocněním

Věková kategorie klientů:

mladí dospělí (19 – 26 let)

dospělí (27 – 64 let)

mladší senioři (65 – 80 let)

starší senioři (nad 80 let)

Kontakty:

telefon 724 147 324


fax 412384111

e-mail havlickova@dzrkrasnalipa.cz

web www.dzrkrasnalipa.cz

Odborné sociální poradenství (3827499)

Název poskytovatele:
Kostka Krásná Lípa, p.o.
Zařízení poskytovatele:
Kostka Krásná Lípa p.o. (Masarykova 1094/4, Krásná Lípa, 407 46 Krásná Lípa u Rumburka)
Poradna v kostce (Masarykova 1094/4, Krásná Lípa, 407 46 Krásná Lípa u Rumburka)
Formy poskytování sociálních služeb:
ambulantní, terénní
Cílová skupina klientů:
oběti trestné činnosti
osoby v krizi
osoby žijící v sociálně vyloučených komunitách
etnické menšiny
Věková kategorie klientů:
Služba je poskytována osobám starším 15 let.
Kontakty:
telefon 777291359
e-mail cupalova@komunitnicentrum.com
web www.komunitnicentrum.com
Adresa kontaktního místa:
Poradna v kostce
Masarykova 1094/4 Krásná Lípa 407 46 Krásná Lípa u Rumburka



Kostka Krásná Lípa, p.o., má vedle odborného sociálního poradenství ještě evidovány činnosti:

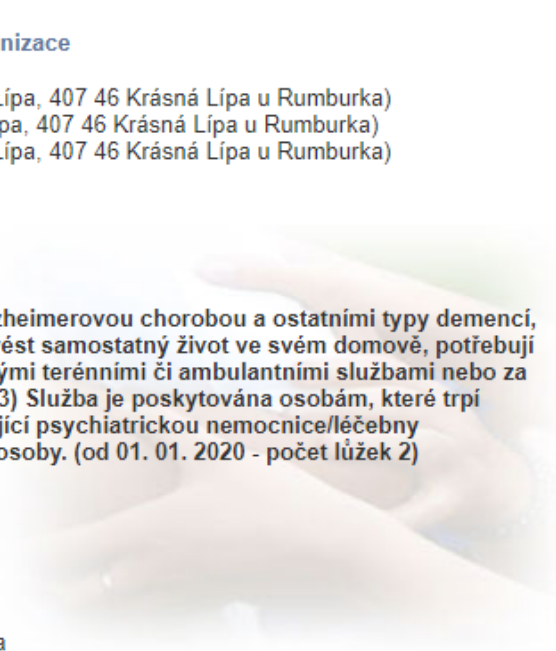
Osobní asistence (5321665)

Nízkoprahová zařízení pro děti a mládež (6363165)

Sociálně aktivizační služby pro rodiny s dětmi (3153600)

Domovy se zvláštním režimem (2197911)

Název poskytovatele:
Domovy pro seniory Šluknov - Krásná Lípa, příspěvková organizace
Zařízení poskytovatele:
Domov pro seniory Krásná Lípa (Nemocniční 1056/19, Krásná Lípa, 407 46 Krásná Lípa u Rumburka)
Domov pro seniory Krásná Lípa (Nemocniční 672/17, Krásná Lípa, 407 46 Krásná Lípa u Rumburka)
Domov pro seniory Krásná Lípa (Nemocniční 1056/19, Krásná Lípa, 407 46 Krásná Lípa u Rumburka)
Formy poskytování sociálních služeb:
pobytové
Cílová skupina klientů:
osoby s chronickým duševním onemocněním
Věková kategorie klientů:
Jedná se o osoby od 60 let věku trpící stařeckou demencí, Alzheimerovou chorobou a ostatními typy demencí, kteří pro svůj věk a zdravotní stav mají omezené schopnosti vést samostatný život ve svém domově, potřebují pravidelnou pomoc a zároveň péči o ně nelze zajistit dostupnými terénními či ambulantními službami nebo za pomoci rodiny či blízkých osob.(od 01.01.2020 - počet lůžek 93) Služba je poskytována osobám, které trpí bipolární poruchou a poruchami kognitivních funkcí, opouštějící psychiatrickou nemocnici/léčebny prostřednictvím CDZ a potřebující nepřetržitou pomoc druhé osoby. (od 01. 01. 2020 - počet lůžek 2)
Kontakty:
telefon 412383346
e-mail dagmar.hlucha@dsskl.cz
web www.dsskl.cz
Adresa kontaktního místa:
Domov pro seniory Krásná Lípa
Nemocniční 1056/19 Krásná Lípa 407 46 Krásná Lípa u Rumburka

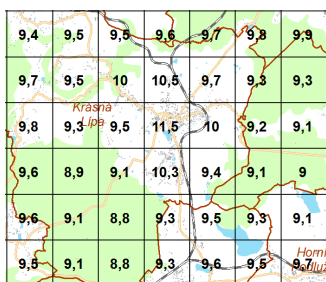


6. Životní prostředí

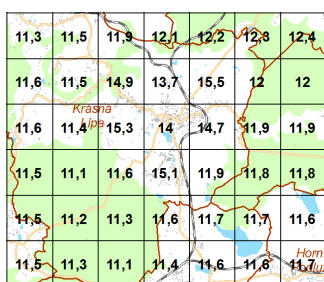
Životní prostředí

Město Krásná Lípa Hustota zalidnění obce je svou hustotou zalidnění 109,90 obyvk/km2 oproti údajům za Ústecký kraj 151,6

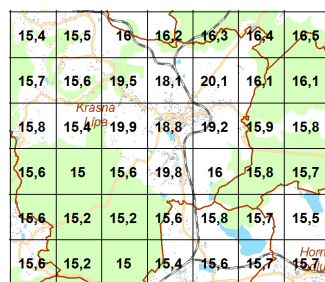
obyvatel/km² nižší o 42 obyvatel na km². V následujících grafech jsou pak uvedeny průměrné roční koncentrace PM_{2,5}, PM₁₀ a NO₂ (hodnoty jsou uváděny v µg. M³). Jedná se o jakési základní srovnání koncentrací mezi oblastí Krásné Lípy a ČR. Z výsledků je zřejmé, že srovnání s ČR, kde průměr zahrnuje jak menší hodnoty z čistějších oblastí, tak vyšší z oblastí průmyslovějších, jsou hodnoty velmi příznivé.



No₂ celá ČR – 18,49

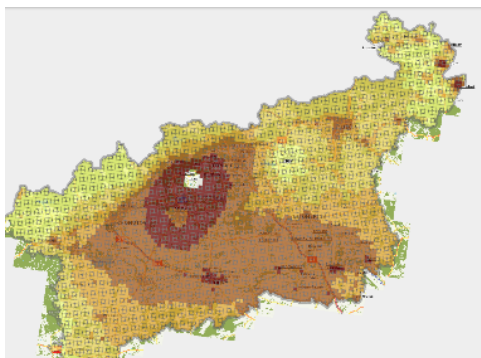


PM_{2,5} celá ČR – 20,62



PM₁₀ celá ČR – 25,10

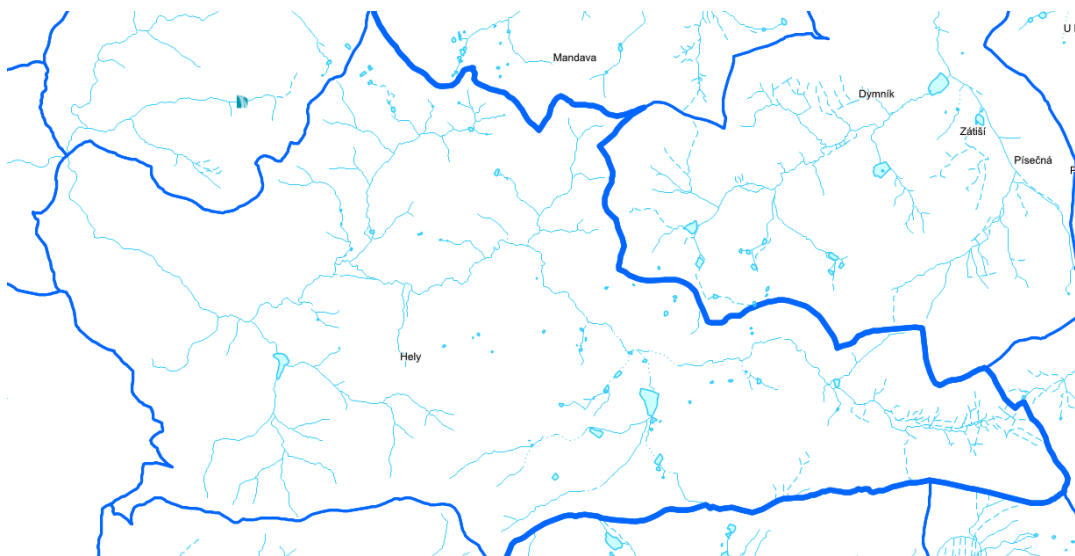
Pro porovnání je přiložena mapa znečištění ovzduší v celém Ústeckém kraji za období 2007 -2013



Kvalita vody v tocích a vodních plochách

Městem Krásná Lípa a jeho územím od východu po západ protéká říčka Křinice. Vzniká ve výšce cca 500 m.n.m. východně od Krásné Lípy. Její prameniště se nachází blízko obce Studánky, která je hranicí mezi úmořímí Severního a Baltického moře. Významějšími přítoky z pravé strany jsou Vlčí potok, Brtnický potok a Bílý potok. Z levé strany pak se jedná o Červený potok. od jihu na sever Jiříkovský potok, který se dále v Německu vlévá do Sprévy. Dále

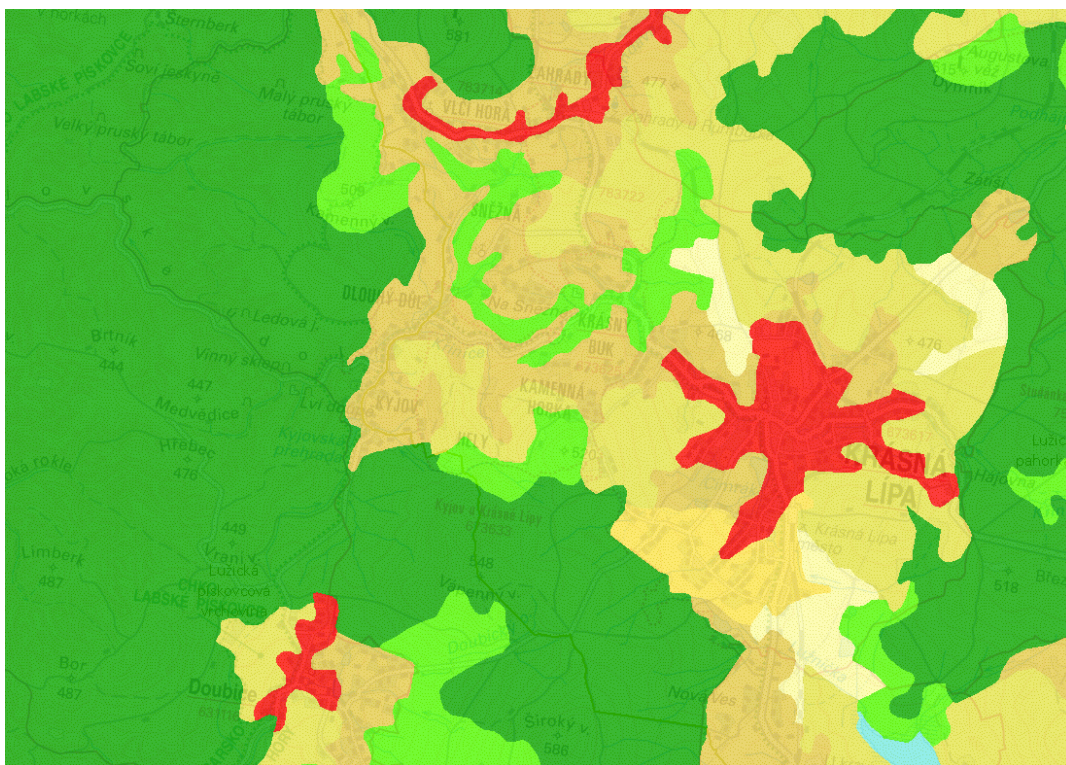
Na území města se nacházejí dvě vodní plochy většího rozsahu a to vodní dílo Cimrák a Kyjovská přehrada. Obě díla jsou využívána jako koupací plocha. Dále se v katastru města nachází velké množství vodních ploch např. rybník Šiml, Klabeček a jiné. Klimatické podmínky nejsou ideální pro intenzivní chov ryb, a proto rybníky v katastru města mají spíše přírodní charakter nebo se využívají pro sportovní rybaření, či vhodně doplňují okolní přírodní krásy a bohatství. V krajině tvoří bezesporu velké zpestření a jejich přírodní charakter je nutno, jak z pohledu ochrany přírody, tak i rozvoje turistiky, uchovat i do budoucna.



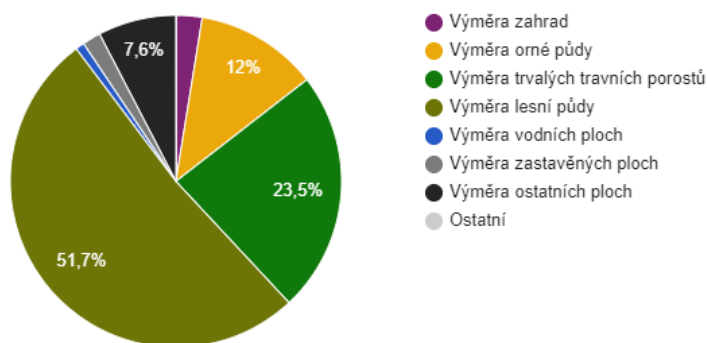
Zdroj: <https://geoportal.cuzk.cz/>

Krásná Lípa je součástí Národního parku České Švýcarsko, což se odráží ve vyšším zalesnění oproti ostatním větším městům v okolí. Jak již bylo zmíněno výše městem prochází hranice tří chráněných oblastí - CHKO Labské pískovce, NP České Švýcarsko, CHKO Lužické hory. Lesy zaujímají 51,7 % plochy, druhé místo ve využití pozemků jsou trvale travní porosty s 23,5 %. Níže uvedené grafy znázorňují využití a rozložení struktury využití půdy v Krásné Lípě.

Níže uvedené grafy znázorňují využití a rozložení struktury využití půdy v Krásné Lípě (červená a fialová barva zástavbu, hnědé a zelené pak lesy a půdní fond).



Struktura využití půdy v obci Krásná Lípa v roce 2018



Zdroj: ČSÚ

Koeficient ekologické stability vyjadřuje poměr mezi přírodně stabilními plochami (jako jsou lesy, zahrady atd.) a plochami zastavěnými či intenzivně zemědělsky obdělávanými (tzv. nestabilními). Vyšší hodnota koeficientu obecně značí příznivější stav, hodnota vyšší než 1 znamená vyváženou (stabilní) krajinu. V obci Krásná Lípa dosahuje koeficient hodnoty 3,68 .

Zdroj: ČSÚ

Pro město nejsou dostupná data o hlukové zátěži. Nejvýraznější hlukovou zátěží v intravilánu obce je však silný provoz motorových vozidel (dle sčítání dopravy přes 4000 aut denně).

Významné zdroje znečištění

Zdrojem znečištění je v Krásné Lípě již zmíněná automobilová doprava, dále také lze považovat místní průmyslové objekty, které jsou zmíněny v části Hospodářství. Zdrojem znečištěním v zimních měsících jsou domácí topeniště, což odráží fakt, že na stávající plynofikaci je připojena cca 1/3 domácností (32,46 % domácností). Do této statistiky není započítán efekt výměny kotlů první a druhé třídy za jiné efektivnější zdroje vytápění, který proběhl v roce 2018 a 2019. Lepší je situace v oblasti nakládání s odpadními vodami - na kanalizaci je napojena převážná část domácností.


Problémy ochrany přírody v obci

Mezi stávající problémy v oblasti ochrany přírody lze zařadit především chybějící protipovodňová opatření a znečištění povrchových vod při přívalových deštích, dále pak emise plynů, pevných částic a hluku z automobilové dopravy v intravilánu města.

Brownfieldy, lokality s ekologickými zátěžemi

Na území katastru města je evidován následující brownfield:

NABÍDKY



Hledat:
Krásná Lípa x

Typ:
▼

Okres:
Děčín ▼

Řadit:
Nejnověji zařazené ▼

Celkem: 1 x výchozí zobrazení

Hlídat odpovídající nabídky



Nová Perla v Kyjově u Krásné Lípy
Kyjov 36, 407 47 Krásná Lípa, Děčín
2 978 m²

Nájemní haly

Zdroj: <http://invest-uk.cz/nabidky/>

7. Správa města

Správa města

Samospráva je vykonávána Městským úřadem, který sídlí na adrese Masarykova 246/6, 407 46 Krásná Lípa. V čele města stojí starosta, který je volen z dvacetijednačleného zastupitelstva. Hospodaření města je ovlivněno příjmovou stránkou rozpočtu, základem jsou daňové příjmy, které od roku 2009 (rok 2009 byl krizový z pohledu daňových příjmů) rostou. Je zřejmé, že od roku 2009 do roku 2018 došlo k nárůstu daňových příjmů o 71,12%. Dalším aspektem pro rozvoj města je čerpání dotačních prostředků na investiční, tak na neinvestiční akce. Nejvíce čerpalo město dotace v roce 2010 (40,3 mil. Kč) v roce 2013 (31,8 mil. Kč) a v roce 2014 (37,5 mil. Kč) celkem se příjmová stránka zvýšila za sledované období o 115,6 mil. Kč u neinvestičních dotací a 99,7 mil. u investičních dotací. Salda příjmů a výdajů v záporných hodnotách tak představují nesoulad toku peněz mezi výdaji v jednom roce a čerpání dotace v letech následujících. Z pohledu kapitálových výdajů byl nejslabší rok 2012 (9,27%) oproti roku 2014, kdy byl podíl kapitálových výdajů nejvyšší (52,78 %).

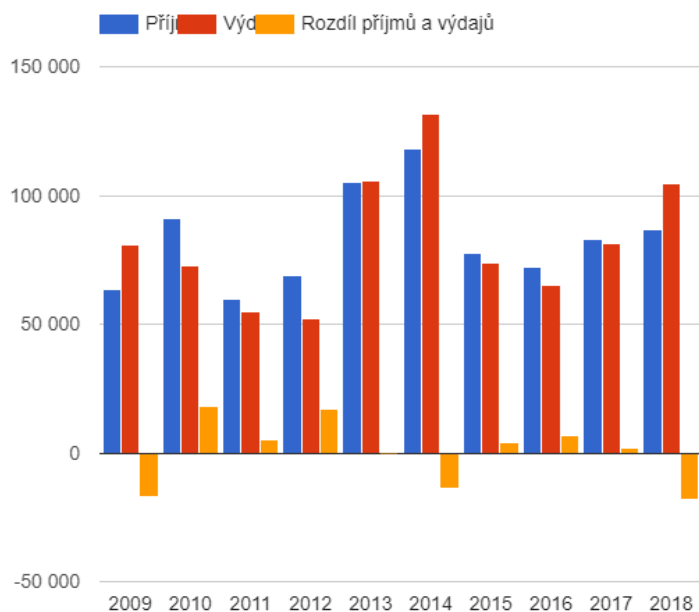
Vývoj rozpočtového hospodaření obce Krásná Lípa v letech 2009 - 2018 (v tis. Kč)

	2009	2010	2011	2012	2013	2014	2015	2016	2017	2018
Daňové příjmy	31 796	31 524	30 919	32 138	40 912	42 875	43 734	46 147	50 210	54 408
Nedaňové příjmy	13 026	11 721	13 608	10 648	9 429	12 585	9 905	10 493	10 712	10 492
Kapitálové příjmy	3 024	7 493	5 026	16 635	22 857	24 984	7 427	1 833	2 567	1 287
Neinvestiční přijaté dotace	10 550	9 234	10 057	8 795	9 077	10 863	10 342	9 753	19 365	17 577

	2009	2010	2011	2012	2013	2014	2015	2016	2017	2018
Investiční přijaté dotace	5 374	31 072	0	870	22 782	26 704	6 312	3 831	0	2 738
Příjmy	63 770	91 044	59 610	69 086	105 058	118 013	77 719	72 057	82 854	86 501
Běžné výdaje	55 061	51 526	48 270	47 238	56 611	62 116	53 420	56 935	64 394	65 203
Kapitálové výdaje	25 574	21 419	6 382	4 827	48 801	69 432	20 208	8 252	16 785	39 172
Výdaje celkem	80 634	72 945	54 652	52 065	105 412	131 549	73 628	65 187	81 179	104 375
Saldo příjmů a výdajů	-16 865	18 099	4 958	17 020	-354	-13 536	4 091	6 870	1 675	-17 873
Podíl kapitálových výdajů	31,72%	29,36%	11,68%	9,27%	46,30%	52,78%	27,45%	12,66%	20,68%	37,53%
Podíl běžných výdajů na celkových příjmech	86,34%	56,59%	80,98%	68,38%	53,89%	52,64%	68,73%	79,01%	77,72%	75,38%

Zdroj: ČSÚ

Vývoj rozpočtového hospodaření v obci Krásná Lípa v letech 2009 - 2018 (v tis. Kč)



Zdroj: ČSÚ

A.2 Východiska pro návrhovou část

SWOT analýza

Silné stránky

- **Vyšší podíl výstavby bytů v porovnání s krajem a ČR**
- **Neustálé zlepšování rozptylových podmínek území**
- **Postupný nárůst daňových příjmů**
- **Kvalitní kolektiv pracovníků na úřadě**
- **Existence významných poskytovatelů sociální péče**
- **Existence malých a středních podnikatelů**
- **Vysoký koeficient ekologické stability**
Velké zalesnění
- **Velké množství přírodních a kulturních atraktivit**
Atraktivní místa na malém prostoru
- **Z dlouhodobého hlediska stabilní počet obyvatel**
- **Tradice průmyslové výroby**
- **Významné prvky životního prostředí**
CHKO Labské pískovce, NP České Švýcarsko, CHKO Lužické hory
- **Hustá místní dopravní síť**
- **Územní plán a vymezenou novou výstavbou rodinných domů**

Slabé stránky

- **Nedostatek pracovníků v sociální oblasti**
- **Nedostatek finančních prostředků na podporu síťování pozemků**
- **Nízký počet lesní zeleně v majetku města**
- **Nutnost předfinancovat všechny investice (dotace) - tlak na cashflow**
- **Omezení využití a rozvoje krajiny ve velkoplošných chráněných území**
- **Vysoký průměrný věk obyvatel**
- **Nízký podíl vzdělaných lidí**
- **Charakter území jako sociálně vyloučená lokalita**
- **Vysoké procento dlouhodobě nezaměstnatelných lidí**
Vysoký podíl nezaměstnatelných lidí z celkového počtu nezaměstnaných
- **Perifernost území v rámci ČR**
- **Strukturálně postižený region**
- **Špatný technický stav komunikací**
- **Absence bezpečnostních prvků ve městě**
Bezpečnostní prvky v dopravě, kamerový systém, veřejné osvětlení v okrajových částech města

Příležitosti

- **Potenciál pro rozvoj agroturistiky, ekoturistiky, cykloturistiky**
- **Podpora spolupráce spolků**
- **Efektivní využívání dotačních programů**
- **Nabídka terénních a ambulantních služeb v okolí**
- **Marketing méně známých atraktivit v regionu**

Hrozby

- **Zrušení a omezení dopravní obslužnosti**
- **Pandemické krizové situace**
- **Zastavení či omezení investic do obecní infrastruktury**
- **Snížení daňových příjmů obce**

B. NÁVRHOVÁ ČÁST

B.1 Strategická vize

Strategická vize představuje vyjádření dlouhodobého obrazu budoucího stavu řešeného území, obraz o tom, jak se bude území měnit a zlepšovat. Vize formuluje základní směr rozvoje území a popisuje stav, jehož by mělo být dosaženo.

Strategická vize je tedy jakousi „směrovkou“ rozvoje území. Je formulována jako výstižné vyjádření toho, jaké je území v našich představách a k čemu směřuje. K jejímu dosažení a naplnění přispívají jednotlivé části strategické části dokumentu (cíle, prioritní rozvojové oblasti, opatření a dílčí aktivity).



Krásná Lípa – přirozeně se rozrůstající město propojuje občanské soužití nejen dostupnou infrastrukturou, v němž obyvatelé nacházejí blízkost přírody a klid, ale rovněž kvalitním a bohatým společenským životem. Je rovněž otevřené a živé město se zdravým životním prostředím, které s vědomím svých historických tradic poskytuje příležitosti a zázemí pro kvalitní život svým občanům napříč všemi věkovými skupinami. Na základě rozvojové vize byly vybrány celkem 3 prioritní oblasti, kterými se strategický plán rozvoje města dále zabývá.

B.2 Cíle, opatření a aktivity

 Vysoká důležitost  Střední důležitost  Nízká důležitost

Cíl : „Rozvoj města a infrastruktura“

Souhrnná charakteristika: V oblasti dopravní infrastruktury je v současné době největším problémem města stavebně-technický stav místních komunikací a absence chodníků v návaznosti na chytrá řešení dopravní infrastruktury, čisté mobility s potřebou doprovodné infrastruktury a inovativních dopravních systémů. Potřeba zajištění dostatečné kapacity vodních zdrojů včetně zadržování vod v krajině. Odkanalizování zbylé části území, případně hledat nové alternativní možnosti. Nedílnou součástí investičních projektů jsou také investice do majetku města (rekonstrukce veřejných budov, veřejného osvětlení, chytrá veřejná správa atd.).

Opatření : „1.1. Zlepšení stavu a kvality dopravní sítě“ Opravy místních komunikací, Opravy mostních objektů, bezpečnost chodců, parkovací plochy s informačními panely o obsazenosti. Moderní zastávky hromadné dopravy, elektromobilita.	Od - do	Odpovědnost	Náklady (tis. Kč)	Zdroj financování
 „Chodníky v Krásné Lípě“	2022 - 2025		30000	Vlastní + externí
 „Rekonstrukce a oprava místních komunikací“	2022 - 2027			Vlastní + externí
 „Parkovací plochy ve městě“	2023 - 2026		8000	Vlastní + externí
 „Zpomalovací prvky na komunikací (bezpečnost chodců)“	2023 - 2024			Vlastní + externí

Opatření : „1.2. Rozvoj a obnova technické infrastruktury“ Výstavba a zkvalitnění městské infrastruktury (např. vodovod, kanalizace, Internetové připojení, Veřejné osvětlení, rozvoj a modernizace odpadového hospodářství, snížení energetické náročnosti budov, výstavby zařízení pro zadržování vody v krajině)	Od - do	Odpovědnost	Náklady (tis. Kč)	Zdroj financování
-------------------------------------------------------------------------------------------------------------------------------------------------------------------------------------------------------------------------------------------------------------------------------------------------------------------------------	----------------	--------------------	--------------------------	--------------------------

⬆️ „Zadržování vody v krajině - rekonstrukce přehradu Kyjov“	2023 - 2027	12000	Vlastní + externí
— „Rekonstrukce rybníka Šimlák“	2023 - 2025	11000	Vlastní + externí
— „Rekonstrukce VO“	2023 - 2025		Vlastní + externí
⬆️ „Obnova a realizace nových zdrojů pitné vody“	2022 - 2024	20000	Vlastní + externí
⬆️ „Rekonstrukce centrální kotelny“	2021 - 2027		Vlastní + externí

Opatření : „1.3. Využití a rozvoj potenciálu města“

Oprava veřejných budov včetně bezbariérového přístupu. Přizpůsobení intravilánu obce nových požadavkům, kamerový systém, efektivní veřejná správa - digitalizace činnosti veřejné správy (řešení agend bez návštěvy úřadu, platební terminály, poskytování informací občanům prostřednictvím mobilních operátorů, dopravní informační centrum, a jiné moderní aplikace zjednodušující život obyvatelům a návštěvníkům města). Rekonstrukce historických budov a cest.

	Od - do	Odpovědnost	Náklady (tis. Kč)	Zdroj financování
⬆️ „Rekonstrukce Dittrichovy hrobky“	2022 - 2024		11000	Vlastní + externí
— „Pamětní místo biskupa Webera“	2024 - 2026		2500	Vlastní
⬆️ „Kamerový systém“	2022 - 2023		2000	Vlastní + externí
— „Sakrální památky a jejich obnova“	2023 - 2026			Vlastní + externí
⬆️ „Modernizace elektronických systémů městského úřadu“	2021 - 2025		5000	Vlastní + externí
⬆️ „Bezbariérová dostupnost veřejných budov“	2021 - 2026		10000	Vlastní + externí

Cíl : „Konkurenceschopnost“

Do této priority patří veškeré aktivity směřující k podpoře podnikání a podpoře zaměstnanosti nejen ve výrobní činnosti, ale i ve vzdělávání a přípravě na budoucí povolání. Město je primárně zaměřeno na cestovní ruch, a proto je součástí jeho rozvoje budování cyklostezek a turistických tras a realizace dalších infrastrukturních projektů (např. parkoviště) k dalšímu rozvoji. Nedílnou součástí tohoto cíle je efektivní odpadové hospodářství s inteligentními systémy vyhodnocování.

Opatření : „2.1. Podpora podnikání“

Spolupráce mezi veřejným a soukromým sektorem, revitalizace ploch pro další využití, zabezpečení třídění odpadu a efektivní řešení odpadového hospodářství.

	Od - do	Odpovědnost	Náklady (tis. Kč)	Zdroj financování
⬆️ „Likvidace brownfieldů na území obce“	2023 - 2027			Vlastní + externí
⬆️ „Efektivní řešení odpadového hospodářství“	2022 - 2027		30000	Vlastní + externí

Opatření : „2.2. Podpora zaměstnanosti“

Podpora zaměstnanosti a vzdělanosti obyvatel v souladu s potřebami místního trhu práce (aktivní zaměstnanecká politika, zvyšování kvality vzdělávací soustavy, sociální problematika se zaměstnáváním handicapovaných obyvatel)

	Od - do	Odpovědnost	Náklady (tis. Kč)	Zdroj financování
⬆️ „Rekonstrukce zázemí Technických služeb“	2022 - 2024		3000	Vlastní + externí
⬆️ „Rekonstrukce MŠ“	2022 - 2025			Vlastní + externí
⬆️ „Zkvalitnění výuky ve školách v Krásné Lípě“	2022 - 2024			Vlastní + externí
— „Přístavba a modernizace školy“	2021 - 2023			Vlastní + externí

Opatření : „2.3. Podpora cestovního ruchu” Rozšíření doprovodné infrastruktury cestovního ruchu, zajištění informačních služeb pro návštěvníky města, oprava a obnova kulturních a historických památek.	Od - do	Odpovědnost	Náklady (tis. Kč)	Zdroj financování
— „Autokemp Krásná Lípa”	2023 - 2025		12000	Vlastní + externí
— „Motel Krásná Lípa”	2023 - 2026		35000	Vlastní + externí
⤴ „Cyklostezky a turistické stezky”	-		30000	Vlastní + externí
⤴ „Doprovodná infrastruktura cestovního ruchu”	2022 - 2027			Vlastní + externí
— „Rozhledna Maškův vrch”	-		8000	Vlastní + externí
⤴ „Obnova expozice v Domě Českého Švýcarska”	2022 - 2023			Vlastní + externí

Cíl : „Kvalitní život ve městě”

Kvalita života ve městě je dána především podmínkami pro bydlení, dostupností kvalitních veřejných služeb, kulturní nabídkou, možnostmi realizace volnočasových aktivit a příznivým životním prostředím. Opatření zabezpečující chytré využívání zdrojů k šetrné ochraně životního prostředí. Vzhledem k tomu, že město je již dnes významným střediskem cestovního ruchu je jeho zaměření směřováno do zajištění veřejných aktivit a zajištění služeb pro občany a návštěvníky, včetně odstranění případných bariér. Rozvoj společenského života a tradic neslouží jen ke zvyšování nabídky volnočasového využití obyvatel města, ale je dynamicky se rozvíjejícím místem pro všechny příjíždějící osoby. To patří také mezi nezbytné podmínky vzniku a posilování územní identity a sepjetí lidí s místem, kde žijí, které navštíví. Kulturní nabídka města je poměrně pestrá, avšak stále nepokrývá požadavky všech zájmových skupin obyvatel. Součástí kvalitního života je i ochrana obyvatel, proto je kladen důraz na vybavení jednotek sboru dobrovolných hasičů.

Opatření : „3.1 Zlepšení nabídky kulturních aktivit ve městě” Podpora lokálních kulturních tradic, občanská sounáležitost mezi městem a spolky, podpora spolkové činnosti	Od - do	Odpovědnost	Náklady (tis. Kč)	Zdroj financování
⤴ „Místní muzeum turistiky”	2023 - 2025		6000	Vlastní + externí
— „Digitalizace kulturního domu/kina + vybavení”	2022 - 2027		4000	Vlastní + externí
— „Zajištění vybavení pro venkovní akce”	2022 - 2025		300	Vlastní + externí

Opatření : „3.2. Rozvoj volnočasových aktivit a podpora jejich zázemí” Modernizace a budování prostor a zařízení pro trávení volného času či rekreace na území města, široká nabídka volnočasových aktivit pro děti, mládež i dospělé,	Od - do	Odpovědnost	Náklady (tis. Kč)	Zdroj financování
— „Rekonstrukce kabin a fotbalového hřiště ve sportovním areálu”	2022 - 2024		10000	Vlastní + externí
⤴ „Revitalizace ploch pro pasivní odpočinek”	2022 - 2023		2000	Vlastní + externí
⤴ „Víceúčelové hřiště v Krásné Lípě”	2022 - 2023		3000	Vlastní + externí
— „Tréninkové hřiště s umělým povrchem”	2023 - 2027		11000	
— „Podpora spolkové činnosti (z rozpočtu města)”	2021 - 2027		3500	Vlastní

Opatření : „3.3. Ochrana přírody a krajiny” Projekty zabývající se extravilánem města s dopadem do šetrného cestovního ruchu, revitalizace sadů a parků, zeleň v intravilánu města	Od - do	Odpovědnost	Náklady (tis. Kč)	Zdroj financování
— „úprava zelených ploch ve městě”	2023 - 2024			Vlastní + externí

⬆️ „Oddychová zóna na břehu Cimráku”	2025 - 2026	2000	Vlastní + externí
— „Výsadba zeleně v intravilánu a extravilánu města (aleje, sady, arboretum)”	2022 - 2025	10000	Vlastní + externí

Opatření : „3.4. Kvalitní a dostupné zdravotní a sociální služby”

Zlepšení kvality dostupně sociální a zdravotní služby, podpora terénních a ambulantních služeb, nízkoprahové centra

	Od - do	Odpovědnost	Náklady (tis. Kč)	Zdroj financování
— „Sociální bydlení - Domov v zahradě”	2023 - 2027		100000	Externí
— „Podpora sociálních služeb ve městě”	2021 - 2027		1500	
✔️ „Výstavba pečovatelského domu”	2024 - 2027		30000	Vlastní + externí
— „Rozvoj terénních služeb”	2021 - 2025		3000	Vlastní + externí
✔️ „Rozvoj komunitního centra”	2023 - 2025		20000	Vlastní + externí
⬆️ „Sociální a finanční poradenství, domácí péče”	2021 - 2023		3000	Vlastní + externí

Opatření : „3.5. Vytváření kvalitních podmínek pro bydlení ve městech”

Rozšíření nabídky dostupného a kvalitního bydlení, revitalizace současného bytového fondu, sociální bydlení

	Od - do	Odpovědnost	Náklady (tis. Kč)	Zdroj financování
— „Sítování pozemků pro rodinnou výstavbu”	2023 - 2025		40000	Vlastní + externí
— „Regenerace sídlištních ploch”	2023 - 2027		5000	Vlastní + externí
⬆️ „Regenerace bytových domů”	2022 - 2024		5000	Vlastní + externí

Opatření : „3.6. Ochrana osob”

Jedná se o složky IZS, které zabezpečují ochranu osob ve městě

	Od - do	Odpovědnost	Náklady (tis. Kč)	Zdroj financování
„Vybavení JSDH novou technikou”	2023 - 2026		5000	Vlastní + externí

B.3 Podpora realizace programu

AKTUALIZACE STRATEGICKÉHO PLÁNU ROZVOJE MĚSTA

V průběhu stanoveného časového období 2021-2027 může vzniknout potřeba aktualizace Strategického rozvojového plánu města. Podmětem k aktualizaci mohou být změny ve státní hospodářské politice, v zákonech, v podnikatelské sféře, při příchodu významného investora do oblasti apod. Podnětem k aktualizaci by však neměla být změna politické reprezentace, dokument má apolitický charakter. Doporučení pro aktualizaci Strategického rozvojového plánu města bude předkládat strategická komise. Zapracování změn zajistí projektový manažer. Návrhová část Strategického rozvojového plánu města Krásná Lípa by měla být aktualizována v návaznosti na aktualizaci aktivit uvedených ve Strategii (min. jednou za 3 roky) a doplněna o nové poznatky. K nově vzniklé situaci mohou být stanoveny nové (nebo upraveny stávající) priority a opatření, které se následně promítnou v aktivitách. Zásobník projektů bude aktualizován častěji.