




MINISTERSTVO
PRO MÍSTNÍ
ROZVOJ ČR

OBCEPRO
PROGRAM ROZVOJE OBCE

PROGRAM ROZVOJE OBCE ZVOLENĚVES



NA OBDOBÍ LET
2020 - 2025

Tento dokument byl schválen na veřejném zasedání obce Zvoleněves dne 26.2.2020
usnesením č.7.

Úvod

Program rozvoje obce (PRO) je základním plánovacím dokumentem, zakotveným v zákoně č. 128/2000 Sb., o obcích. Dlouhodobé plánování napomáhá efektivně využívat finanční prostředky z vlastního rozpočtu a zaměřit se k získávání dotací až po skutečném provedení plánovaných zájmů obce. V Programu rozvoje obce Zvoleněves jsou zakotveny priority obce na období 2020 až 2025.

Dokument má za úkol stanovit priority a cíle, které bude obec realizovat v programovacím období. Dokument by měl sloužit jako pomůcka při plánování aktivit obce a ke zlepšení stavu a situace v oblastech, které vidí vedení obce i samotní občané jako problematické. Dokument byl zpracován starostou obce Zvoleněves Zdeňkem Müllerem v průběhu měsíců prosinec 2019 - únor 2020 a k vytvoření byl použit software Ministerstva pro místní rozvoj ČR přístupný na webových stránkách www.obcepro.cz.

V minulých letech byl plán rozvoje obce vždy konzultován zastupitelstvem obce, avšak nevznikl žádný ucelený dokument, který by směřoval aktivity obce v ročním či dlouhodobějším horizontu a sumarizoval dlouhodobé potřeby obce. Obec má z roku 2012 zpracován Strategický plán obce Zvoleněves, který ale neodpovídá dnešnímu stavu a požadavkům. Z tohoto důvodu se vedení obce rozhodlo využít software MMR a zpracovat nový aktualizovaný rozvojový plán, který bude zahrnovat současné potřeby obce Zvoleněves.

A. ANALYTICKÁ ČÁST

A.1 Charakteristika obce

1. Území

Obec Zvoleněves leží v území obce s rozšířenou působností Slaný, v údolí Knovízského potoka. Zvoleněves má v současnosti asi 890 obyvatel.

ZUJ (kód obce): 533122

NUTS5: CZ0203533122

LAU 1 (NUTS 4): CZ0203 - Kladno

NUTS3: CZ020 - Středočeský kraj

NUTS2: CZ02 - Střední Čechy

Obec s pověřeným obecním úřadem: Slaný

Obec s rozšířenou působností: Slaný

IČ: 00235181

Katastrální plocha (ha): 460

Počet bydlících obyvatel k 31.12.2018: 894

Nadmořská výška (m n.m.): 218 m.n.m.

Zeměpisné souřadnice (WGS-84): 14°10' 56" E , 50°13' 52" N

První písemná zpráva (rok): 1318

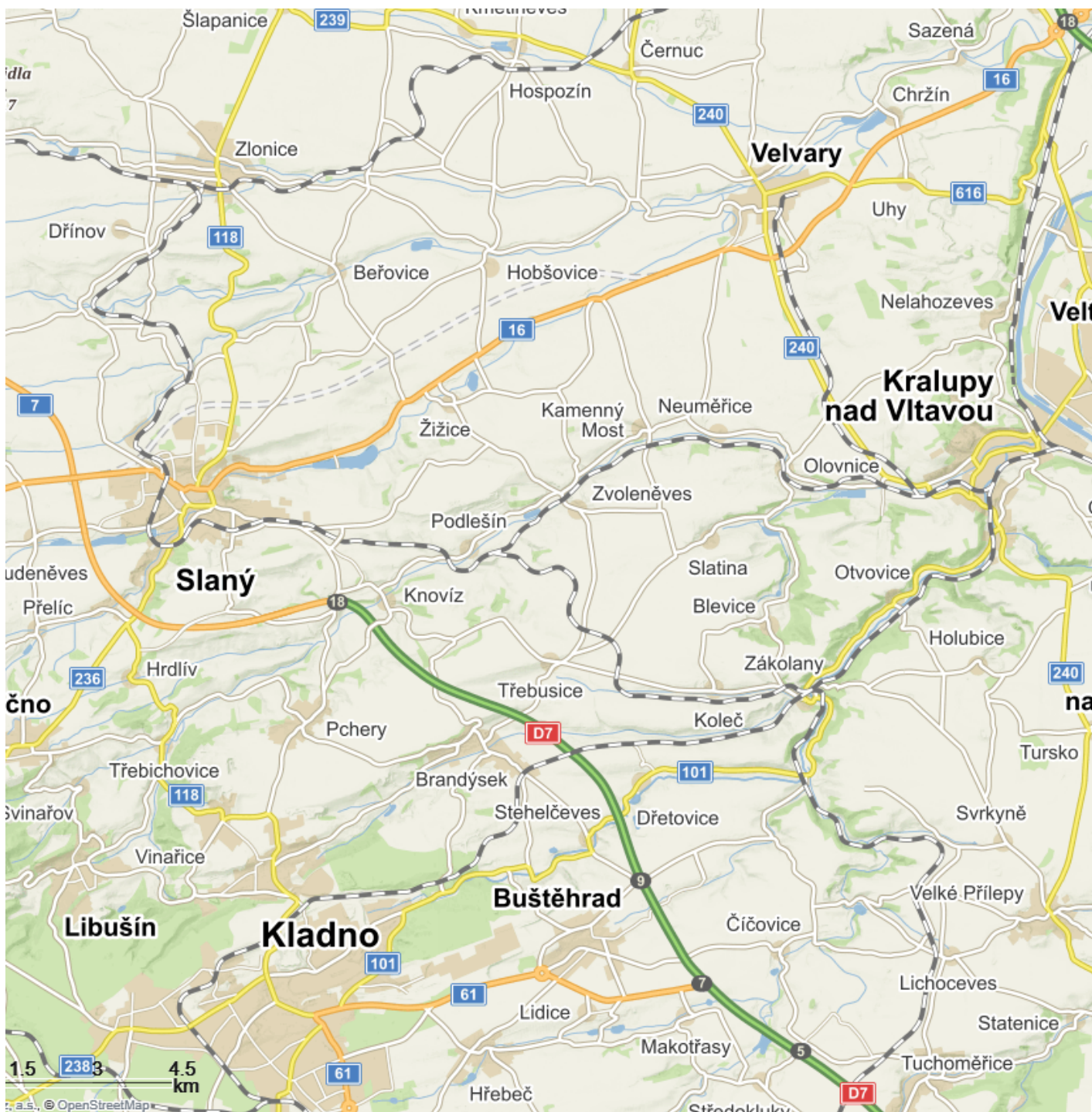
Počet katastrů: 1

Počet územně technických jednotek: 1

Počet částí obce: 1

PSČ: 273 25

Zdroj: ČSÚ



Historie obce.

První zmínka o Zvoleněvsi pochází z roku 1318. V té době patřila obec pravděpodobně vladyku Zvolenovi, od něhož se také odvozuje její název. Druhou hypotézou o vzniku názvu obce je teorie o tom, že Václav IV. dal rybáři Janu Krundlovi za to, že ho vysvobodil z vězení darem jednu ves. Protože si Krundl mohl zvolit mezi několika obcemi a vybral si tuto, byla nazvána Zvolená ves, později Zvoleněves. Existují důkazy, že na území obce a v jejím okolí bylo již pravěké osídlení. Důkazů je mnoho. V místech, kde se říká „na Bechově“ byly nalezeny nádoby, střepy a dokonce i hromadný hrob, ve kterém byly uloženy 4 dětské lebky a jedna lebka dospělé osoby. V místech, kde se říká „k Žižicům“, byly vykopány dvě kostry skrčenců a dokonce i kamenné rádlo. V celém okolí bylo nalezeno množství lebek, zlaté a bronzové náušnice, náramky, jehlice, dýka, šidlo, jantarové korále a několik koster zvířat. Byl zde nalezen i mořský

korál, který, vedle alezeného jantaru, jasně dokazuje, že pravěcí obyvatelé byli v těchto místech ve styku s mořem. Jako každé panství, i Zvoleněves měla své pány.

Majitelů Zvoleněvsi, o kterých jsou dochované záznamy, je mnoho. Mezi nejznámější patří již zmiňovaný vladyka Zvolen, dále jsou to například rytíř Jan z Benšova, Bořita z Martinic, Jindřich Zejdlic ze Šenfeldu, rytíř Müllner z Mühlhausenu a v roce 1824 patřila obec samotnému toskánskému velkovévodovi Leopoldu II. Po smrti Marie Louisy (Napoleonovy vdovy) připadlo zvoleněvské panství císaři Františku Josefovi I., který jej dal k celoživotnímu užívání svému předchůdci, císaři Ferdinandu V.

V šestnáctém století zde byl vystavěn zámek, ale během třicetileté války byl i s obcí zcela vypálen. Roku 1675 byl na jeho místě vystavěn nový zámek, který zde ve značně zchátralém stavu stojí dodnes. K zámku náležel i hospodářský dvůr, z něhož se spravovalo celé panství Zvoleněvské. Zrušením roboty r. 1848 došlo k postupnému útlumu činnosti panství, které bylo roku 1918 zrušeno úplně. Dále byl v obci již jen statek, který je dnes stejně jako zámek v havarijním stavu. Jelikož se ale jedná o soukromý majetek, zastupitelstvo obce nemá sebemenší šanci této situaci zabránit či jí jen částečně eliminovat. Nezbyvá, než smutně přihlížet.

Roku 1352 byl nad dnešním zámekem na vrchu u hřbitova vystavěn kostel, který byl zasvěcen biskupu sv. Martinovi. Po staletí se kostel neměnil, jen za třicetileté války značně utrpěl. Dnešní kostel je po rekonstrukci fasády a výměně oken. Ke kostelu patřila i fara, která je dnes, stejně jako zámek, v soukromém vlastnictví, ale na rozdíl od zámku prošla v minulých letech rekonstrukcí.

K rozkvětu Zvoleněvsi přispělo i zřízení cukrovaru roku 1859. Místní kronikář František Kolář o tom napsal toto: „Léta Páně 1858 za vlády císaře Františka Josefa I. ráčilo Jeho Veličenstvo císař Ferdinand V., majitel panství zvoleněvského, z nejmilostivějšího ohledu na příznivý vliv výroby cukru řepného na výnosy půdy a výdělek obyvatelstva naříditi, aby na tomto panství cukrovar vystavěn byl, který by ročně až 200 000 centů řepy zpracovati mohl“.

Stavba cukrovaru byla svěřena Bedřichu Wassmundtovi (celkové vedení), Josefu Kudlaczkovi (zednické práce), Janu Mužikovi (tesařské práce), Františku Štěrbovi (pokryvačské práce), Ignáci Fišerovi (zámečnické práce) a Bedřichu Höckrovi (truhlářské práce). V pozdějších letech byl cukrovar stále rozšiřován a modernizován.

V roce 1922 (12. dubna) však došlo k rozsáhlému požáru, kterému podlehl téměř celý podnik. Ihned po požáru se uvažovalo o stavbě nového cukrovaru, ovšem na jiném místě. Značným úsilím místního zastupitelstva se však podařilo prosadit stavbu nového cukrovaru na původním místě - ve Zvoleněvsi. Ani zvoleněveský cukrovar nedolal konkurenci levného cukru ze zahraničí, a tak byl v únoru roku 2001 rozhodnutím Pražské cukerní společnosti zrušen a jeho zařízení zlikvidováno.

Skončil tak poslední funkční cukrovar na západ od Vltavy.

V minulosti se ve Zvoleněvsi dařilo kultuře. V roce 1886 byl založen spolek vojenských veteránů, který se po dvojím úředním odmítnutí proměnil na podpůrný spolek Havlíček. Sbor dobrovolných hasičů zde byl založen roku 1889, ač už předtím měli v cukrovaru svůj soukromý hasičský sbor. Spolek Sokol byl založen roku 1896. Roku 1924 byl v naší obci založen spolek divadelních ochotníků "Rozkvět". Pod hlavičkou TJ Sokol tento ochotnický spolek funguje dodnes.

Znak a prapor obce.

Obec má v současné době heraldicky zpracován svůj znak a nyní čeká na schválení Parlamentem ČR.

2. Obyvatelstvo

Demografická situace.

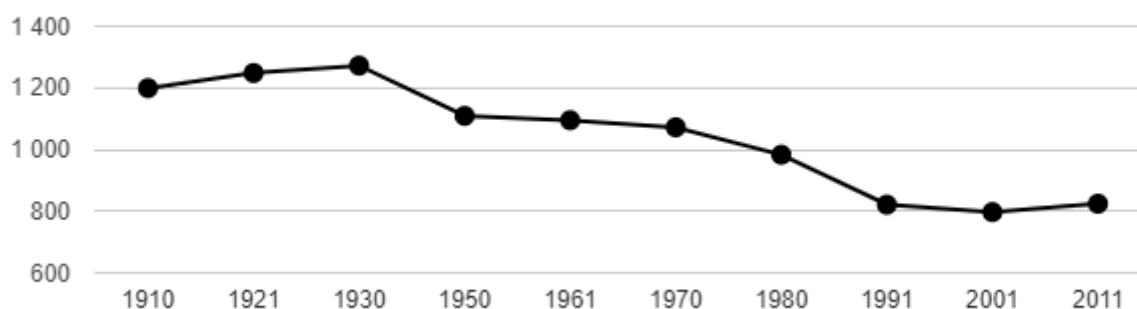
Počet obyvatel obce evidovaný k 30.6.2019 je 902. Počet obyvatel se od roku 2003 pohybuje mezi 840 -900 občany .

Stavy evidované k 31.12.2017:

obyvatel celkem	876
ve věku 0 -14 let	158
ve věku 15- 59 let muži	242
ve věku 15 -59 let ženy	262
obyvatelé nad 65 let	164
přistěhovalí	29
vystěhovalí	27

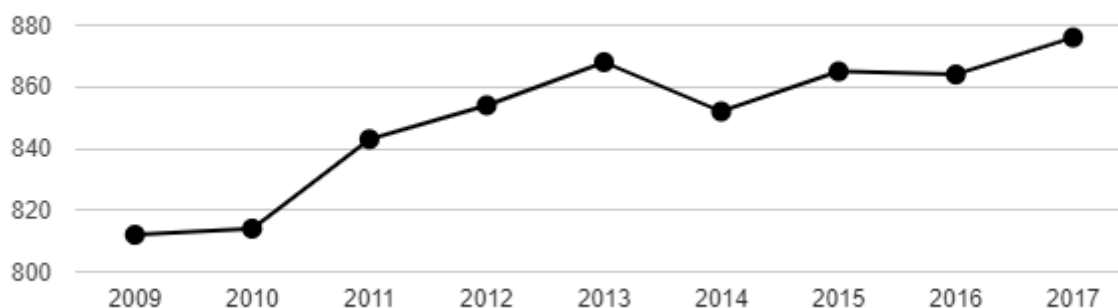
Zdroj: ČSÚ

Dlouhodobý vývoj počtu obyvatel obce Zvoleněves od roku 1910



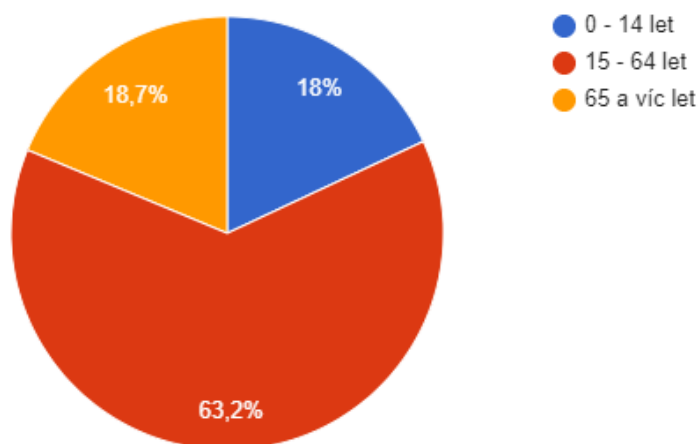
Zdroj: ČSÚ

Vývoj počtu obyvatel obce Zvoleněves v letech 2003 - 2017



Zdroj: ČSÚ

Věková struktura obyvatel obce Zvoleněves v roce 2017



Zdroj: ČSÚ

Vzdělanostní struktura obyvatel obce Zvoleněves v roce 2011



Zdroj: ČSÚ

Sociální situace.

Sociální situace je celkem příznivá. Díky dobrému dopravnímu spojení jak do hlavního města, tak i do blízkého města Slaný, kde je několik významných strojírenských podniků, je v obci takřka nulová nezaměstnanost. Pokud zde jsou nezaměstnaní, tak se převážně jedná o jedince, kteří práci nehledají. Vyloučenou lokalitu v obci nevidujeme.

Pokud jde o sociopatologické jevy, blízkost hlavního města bohužel s sebou nese i negativní vliv dnešní doby. Tím je užívání psychotropních látek a drog. Bohužel, jedná se o situaci, kterou obec není schopna vyřešit. Tato záležitost je věcí Policie České republiky. Zde musíme konstatovat, že ani PČR není schopna

situaci zvládnout.

Spolková činnost.

V obci působí několik spolků, klubů či zájmových organizací. Konkrétně fotbalový klub TJ Slavoj Zvoleněves, který v roce 2019 oslavil 100 let od svého založení. Dále je zde TJ Sokol Zvoleněves, organizace která pořádá ročně několik akcí pro nejmenší občany obce a dále tradiční pouťovou zábavu.

Další spolky které v obci fungují, Český rybářský svaz, dále Sportovně střelecký klub, který každoročně pořádá dětský den. Nově nám vznikl spolek Judo Zvolík, který se věnuje dětem a v současnosti má cca 40 dětí. Veškeré uvedené organizace jsou podporovány formou ročních příspěvků z rozpočtu obce. Obec dále sponzorskými dary podporuje SDH Brandýsek, se kterým má obec i smlouvu na zajištění požární ochrany.

Akce pořádané v obci.

Bohužel, kulturní činnost v obci je takřka nulová. V obci je v současné době poslední funkční hostinec, který ale zřejmě z ekonomických důvodů svůj provoz uzavře a v obci nebude místo pro setkávání občanů. Obec nemá prostor, kde by se kulturní akce daly pořádat. Kulturní činnost ve smyslu tanečních zábav atd. se odehrává jen v letních měsících. TJ Sokol pořádá tradiční pouťovou zábavu pod širým nebem. Od roku 2019 se vedení obce rozhodlo každý rok v květnu pořádat taneční zábavu / hudební festival/ na tréninkovém fotbalovém hřišti. Vedení obce samozřejmě hledá další cesty, jak zvýšit kulturní činnost v obci.

Informovanost občanů o dění v obci.

V obci je zaveden místní rozhlas, který je ale za zenitem své životnosti. Obec chce řešit vybudováním nového místního rozhlasu. Dále je zde, kromě klasické úřední desky, několik vývěsek a informačních tabulí, na kterých jsou zveřejňovány aktuální informace. Na webových stránkách obce je k dispozici mobilní aplikace V obraze. Občané si tuto aplikaci mohou instalovat do svých mobilních telefonů a automaticky jim jsou k v reálném čase k dispozici veškeré dokumenty a informace vyvěšené na elektronickou úřední desku.

3. Hospodářství

Hospodářství - ekonomická situace.

Nejdůležitější zaměstnavatel v regionu obce je firma ED&F Man ingredients. Tato firma působí v areálu bývalého cukrovaru a zabývá se zpracováním cukrů. V současné tato firma provádí v areálu rozsáhlé rekonstrukce a zvyšuje svoji výrobní kapacitu. Zaměstnává cca 90 lidí z obce a okolí. Dalším větším průmyslovým zařízením je firma Kříž recykling, která se zabývá výkupem a zpracováním kovového odpadu. V obci dále působí několik drobných podnikatelů, převážně v oboru autoopravárenství. Takřka 80% plochy obce je zemědělská půda na které hospodaří v rámci pachtu několik zemědělských subjektů, největší z nich je ZOD Žižice. Převážná část ekonomicky aktivního obyvatelstva za prací dojíždí mimo region obce.

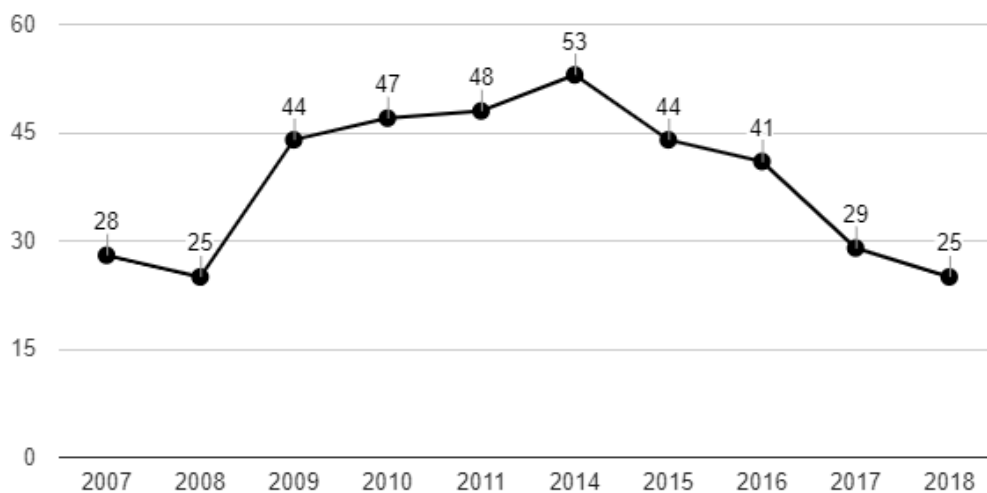
Struktura podnikatelských subjektů podle velikosti v obci Zvoleněves v roce 2016

Počet zaměstnanců	Kategorie	Absolutně	Relativně (%)
do 10	mikropodniky	7	38,61%

Počet zaměstnanců	Kategorie	Absolutně	Relativně (%)
10-49	malé podniky	3	1,90%
50-249	střední podniky	0	0,00%
250 a více	velké podniky	0	-
nezjištěno	-	94	59,49%

Zdroj: ČSÚ

Vývoj počtu nezaměstnaných osob



Zdroj: ČSÚ

4. Infrastruktura

Technická infrastruktura.

V obci je zbudován vodovodní řád, který zásobuje vodou celou obec. Obec je členem svazku obcí, které založily společnost, která bude vodovodní řady v obcích provozovat a spravovat. Zároveň tato společnost buduje vlastní zdroje pitné vody, tak aby obce ve svazku byly co nejméně závislé na monopolních dodavatelích pitné vody a mohly udržovat cenu vody na rozumné výši.

V obci je dále zbudována splašková kanalizace s ČOV, které je v majetku obce a pro obec ji udržuje a spravuje najatá firma. Součástí infrastruktury obce je i plynové vedení, celá obec je plynofikována. Plynofikace obce byl krok správným směrem, obec leží v údolí a díky plynofikaci se zde v zimních měsících zlepšila kvalita ovzduší o 90%.

Odpadové hospodářství obce sestává ze sběru komunálního odpadu domácností do popelnic. Četnost vývozu je 1 x za 14 dnů. Dále jsou v obci zbudovány 8 sběrných míst tříděného odpadu do kontejnerů. Kromě toho zde jsou kontejnery na oblečení, plechové obaly od nápojů. Dále speciální popelnice na sběr olejů. V obci jsou rozmístěny kontejnery a popelnice na bioodpady. Dvakrát ročně je zajištěn sběr nebezpečných odpadů a třikrát ročně jsou v obci umístěny velkoobjemové kontejnery na odpad z domácností, který nelze dále vytřídit či odevzdat jako komunální odpad.

Dopravní infrastruktura.

Obcí prochází ze západu na východ silnice III/24019 která ji spojuje se státní silnicí I/16 Slaný - Velvary. Zde je napojení na dálnici D8, které je vzdálené cca 10 km od obce. Z druhé strany je napojení na dálnici D7, zde je vzdálenost ke sjezdu cca 5 km. Obě dálnice zajišťují rychlé spojení do hlavního města. Dále obcí probíhá silnice III/ 10142, která prochází obcí ze severu na jih. Na severní straně se tato komunikace napojuje na silnici I/16, směrem na jih nabízí více možností napojení na jiné komunikace. Technický stav komunikací ve správě KSÚS je tristní. Region obce je uvedenou organizací desítky let zanedbáván. Místní komunikace v majetku obce o délce 7800 metrů jsou v současné době postupně opravovány. Běžnou zimní údržbu místních komunikací a chodníků zajišťuje svými prostředky obec. Pro případ většího množství sněhu, zajišťuje pluhování silnic smluvní partner.

Dopravní obslužnost.

Dopravní obslužnost obce je velmi dobrá, je zajištěna systémem ROPID. Autobusové spojení je zde jak na Slaný, tak Kladno a Velvary, autobusy zde jezdí v cca hodinových intervalech. Dále je zde i železniční trať Louny-Slaný-Kralupy nad Vltavou. Železnici využívá značná část občanů, kteří za prací dojíždějí do Slaného a nebo do Prahy. Četnost vlakových spojů oběma směry je cca 1 x za hodinu.

5. Vybavenost obce

Zdravotnictví.

V obci působí 3 dny v týdnu praktický lékař. V budově obce je zřízena i ordinace pro pediatra, bohužel za posledních cca 5 let se nepodařilo pediatra zajistit. Ve Slaném vzdáleném cca 8 km je městská nemocnice, poliklinika a ordinace praktických lékařů. Další dostupná zdravotní zařízení jsou v okresním městě Kladně.

Kultura a péče o památky

Podmínky pro kulturní akce v obci jsou nevalné. V obci není žádný kulturní sál. Jediné místo pro kulturní akce je tělocvična místního Sokola. Větší akce se konají pouze v letních měsících na tréninkovém hřišti TJ Slavoj. Obec a zájmové organizace během roku pořádají několik akcí pro děti / Mikulášská nadílka, dětský den apod./ V srpnu je zde klasická staročeská pouť a pouťová zábava. V současné době obec organizuje na měsíc květen kulturní akci, kterou by chtělo pořádat pravidelně každý rok, tak aby se stala tradicí obce. Obec každý měsíc gratuluje a předává dárky životním jubilatům. Kulturní památky v obci. Je zde kostel svatého Martina, který je v majetku církve a dále zámeček v soukromém vlastnictví.

Sport a tělovýchova

Pokud jde o volnočasové aktivity. V obci funguje TJ Slavoj Zvoleněves který vychovává i žáky a dorost. Dále zde při ZŠ působí Judo Zvolík, sdružující děti školního věku. V obci je dětské hřiště a bude zbudováno ještě jedno dětské hřiště spojené s venkovními posilovacími prvky. V areálu TJ Sokol je zbudována posilovna, která má poměrně značnou návštěvnost.

6. Životní prostředí

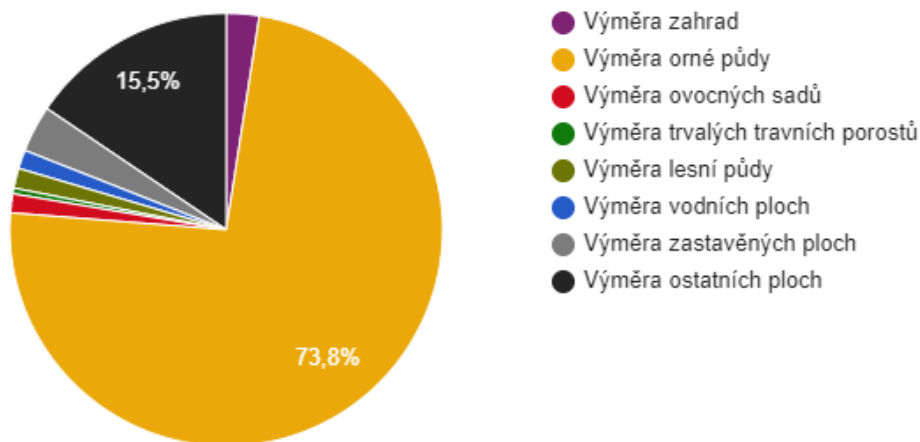
Stav životního prostředí

Půdní fond je převážně zemědělského charakteru.

Orná půda zaujímá 73,79% plochy, lesy tvoří 1,49% plochy.

Zdroj: ČSÚ

Struktura využití půdy v obci Zvoleněves v roce 2017



Zdroj: ČSÚ

7. Správa obce

Obecní úřad a kompetence obce

Obecní úřad sídlí v budově č.p. 274 v centru obce. Zastupitelstvo obce má 9 členů, obec má kontrolní a finanční výbor. Zastupitelé se sházejí každý měsíc na veřejném zasedání zastupitelstva, dále se problémy obce řeší na individuálních setkáních, poradách. Obec má zpracován Územní plán obce, dále pasport místních komunikací a další dokumenty nutné pro bezpečný chod obce - povodňový plán atd. Obec je členem dobrovolného svazku obcí DSO Terra prosperita a MAS Přemyslovské střední Čechy.

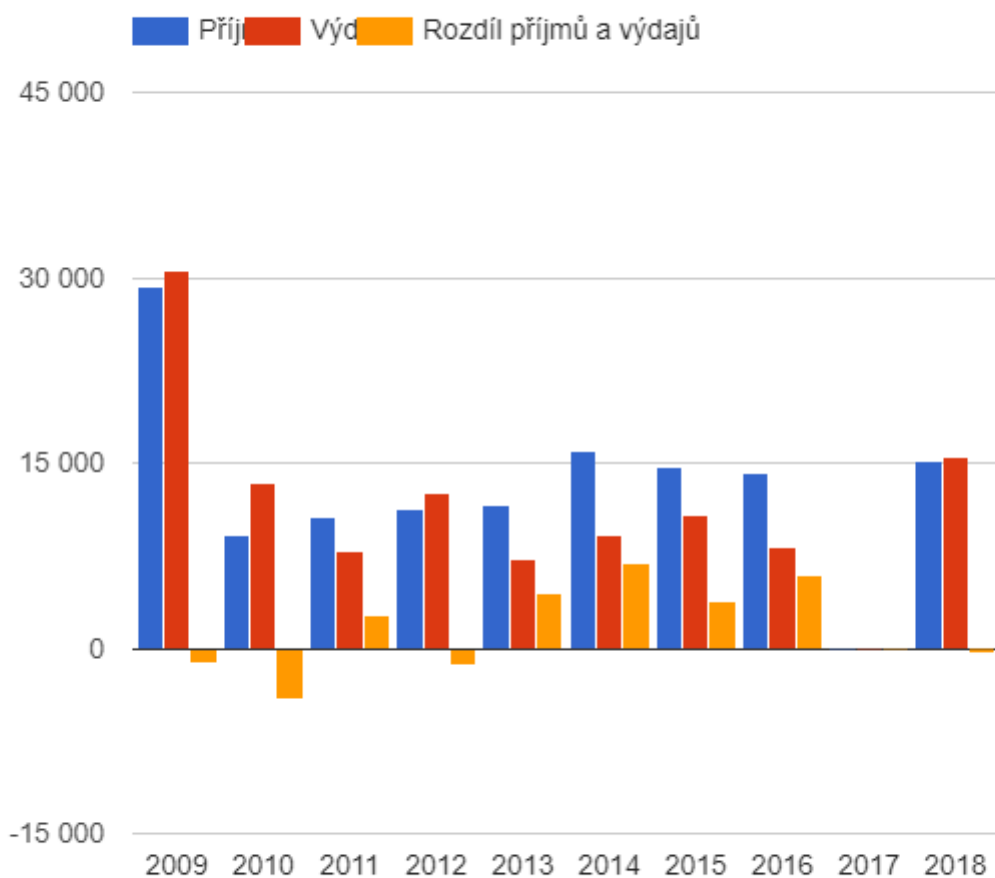
Hospodaření a majetek obce

Vývoj rozpočtového hospodaření obce Zvoleněves v letech 2009 - 2018 (v tis. Kč)

	2009	2010	2011	2012	2013	2014	2015	2016	2017	2018
Daňové příjmy	6 056	6 037	6 046	6 407	9 170	9 941	10 009	11 013		14 214
Nedaňové příjmy	2 518	432	654	626	782	696	569	528		494
Kapitálové příjmy	354	420	183	76	372	8	322	1 781		2
Neinvestiční přijaté dotace	3 766	1 567	3 356	4 164	1 127	3 552	716	736		395
Investiční přijaté dotace	16 648	785	346	0	140	1 832	2 981	51		0
Příjmy	29 342	9 241	10 585	11 274	11 592	16 029	14 596	14 110		15 106
Běžné výdaje	7 591	6 173	7 006	12 411	6 726	6 343	6 869	6 974		9 518
Kapitálové výdaje	22 910	7 272	832	163	416	2 788	3 991	1 168		5 917
Výdaje celkem	30 501	13 445	7 838	12 574	7 142	9 131	10 860	8 142		15 435
Saldo příjmů a výdajů	-1 159	-4 204	2 747	-1 300	4 449	6 898	3 736	5 968		-330
Podíl kapitálových výdajů	75,11%	54,09%	10,61%	1,29%	5,83%	30,53%	36,75%	14,34%		38,34%
Podíl běžných výdajů na celkových příjmech	25,87%	66,80%	66,19%	110,09%	58,02%	39,57%	47,06%	49,43%		63,01%

Zdroj: ČSÚ

Vývoj rozpočtového hospodaření v obci Zvoleněves v letech 2009 - 2018 (v tis. Kč)



Zdroj: ČSÚ

Bezpečnost

Obec nemá obecní policii. Případné problémy či porušení zákonů je řešeno s příslušným oddělením PČR. Kriminalita v obci je takřka nulová, největším problémem je přítomnost drog a jejich uživatelů.

A.2 Východiska pro návrhovou část

SWOT analýza

Silné stránky

- **Zaměstnanost**

V dosahu hromadné dopravy se v okolí obce nachází mnoho pracovních příležitostí v průmyslu i ve službách. Plusem je i blízkost a dobrá dopravní obslužnost do hlavního města Prahy.

- **Dobré hospodaření obce**

- **Doprava**

Velmi dobrá dopravní obslužnost

- **Zájem o bydlení v obci.**

- **Údržba obce a úklid obce včetně zeleně**

Slabé stránky

- **Místní firmy.**

Převážná část občanů, kteří za prací nedojíždí, je zaměstnána v jediné firmě. Pokud by tato firma ukončila svoji činnost, dramaticky by se zvýšila nezaměstnanost v obci.

- **Stav komunikací ve správě KSÚS.**

Komunikace III třídy, které spravuje KSÚS jsou v havarijním technickém stavu. Ačkoli je do regionu obce zákaz vjezdu nákladních vozidel a zákaz tranzitní dopravy, je zde značný pohyb kamionové dopravy. Tomuto nelze zabránit, jedná se o obsluhu firmy ED&F Man ingredients, kde Silniční vyhláška tento provoz umožňuje. Uvedená situace zhoršuje kvalitu života v obci a vedení obce dělá všechny možné kroky k vyřešení a eliminaci nákladní dopravy z katastru obce.

Příležitosti

- **Využití dotačních titulů**

- **Zapojit občany obce do dění v obci**

Hrozby

- **Složitost dotačních titulů a jejich špatné určení**

Podmínky a podklady pro dotace jsou vypisovány složitě a nesmyslně. Určení dotací je často v rozporu s potřebami obcí a nerespektuje je.

- **Pokles příjmů obce.**

B. NÁVRHOVÁ ČÁST

B.1 Strategická vize

Obec staví svůj rozvoj na schváleném územním plánu. Nová výstavba v obci se bude odvíjet od tradičního vzhledu obce, tradiční venkovská zástavba.


Vize pro budoucí roky : 1/rekonstrukce všech místních komunikací a chodníků, 2/sanace budovy školy , 3/ rekonstrukce kuchyně v mateřské školce, 4/ rekonstrukce budov v majetku obce 5/ zvýšení kulturního života obce 6/ výměna vybavení tříd v ZŠ, 7/ zbudování víceúčelového hřiště

B.2 Cíle, opatření a aktivity

 Vysoká důležitost  Střední důležitost  Nízká důležitost


Cíl : „ZŠ”

Sanace a odstranění vlhkosti v budově ZŠ, zbudování školních dílen a bezbariérového přístupu.

Opatření : „Sanace budovy” S ohledem na výši investice, zajistit dotaci a provést potřebné stavební úpravy	Od - do	Odpovědnost	Náklady (tis. Kč)	Zdroj financování
 „Odstranění vlhkosti”	2022 - 2025		4800	Externí


Cíl : „Komunikace”

Oprava a rekonstrukce místních komunikací a chodníků. Zbudování chodníku a osvětlení směrem k Žižicům. Dále zbudovat osvětlení na přístupu ke hřbitovu.

Opatření : „Rekonstrukce komunikací a chodníků” Zpracovat chybějící projektovou dokumentaci a s pomocí dotací a vlastních zdrojů provést.	Od - do	Odpovědnost	Náklady (tis. Kč)	Zdroj financování
 „Infrastruktura obce”	2020 - 2025	starosta + zastupitelé obce	6000	Vlastní + externí

Cíl : „MŠ”

Rekonstrukce elektro a vodo instalací v budově školky. Nové vybavení kuchyně a výdeje jídla.

Opatření : „Kuchyně a elektro” Rekonstruovat instalace v budově a vybavit kuchyni a výdej jídla novým zařízením. Zajistit dotaci na akci.	Od - do	Odpovědnost	Náklady (tis. Kč)	Zdroj financování
 „Občanská vybavenost”	2020 - 2021	starosta + zastupitelé obce	2400	Vlastní + externí

Cíl : „Obecní domy.”

Kompletní rekonstrukce domu v majetku obce, včetně vybudování sociálního bytu.

Opatření : „Rekonstrukce budovy v majetku obce.” Na rekonstrukci objektu zajistit dotaci.	Od - do	Odpovědnost	Náklady (tis. Kč)	Zdroj financování
— „Občanská vybavenost”	2021 - 2025	starosta + zastupitelé obce	8500	Vlastní + externí

Cíl : „Rekonstrukce komunikací”

Oprava komunikací v části Za cukrovarem, do bývalého statku a v uličce v Žižické ulici. Komunikace jsou po stavebních pracích na kanalizaci v dezolátním stavu.

Opatření : „Oprava komunikace v části Za cukrovarem, dále v Žižické ulici a do bývalého statku.” Zpracovat kompletní projektovou dokumentaci a po získání dotací na stavbu realizovat.	Od - do	Odpovědnost	Náklady (tis. Kč)	Zdroj financování
⬆ „Infrastruktura obce”	2021 - 2024	starosta + zastupitelé obce	6700	Externí

Cíl : „Kultura”

Zvýšit kulturní a společenské dění v obci. Zavést minimálně jednu pravidelnou kulturní akci ve formě např. hudebního večera či festivalu.

Opatření : „Kultura” Zvýšit zájem občanů o dění v obci, zapojit do pořádání kulturních, sportovních a společenských akcí.	Od - do	Odpovědnost	Náklady (tis. Kč)	Zdroj financování
— „Kulturní akce” Zvýšit kulturní vyžití občanů obce a zvýšit povědomost o obci.	2020 - 2024	starosta + zastupitelé obce	800	Vlastní + externí

Cíl : „Revitalizace pozemků Na bahýnkách”

Revitalizace a využití pozemků bývalých odkalovacích nádrží cukrovaru. Zbudování odpočinkové a sportovní zóny obce.

Opatření : „Revitalizace pozemků Na bahýnkách” Zpracovat studii možného využití pro volnočasové aktivity, skate park, dráha pro inline brusle. Výsadba zeleně. Na tyto akce získat dotace.	Od - do	Odpovědnost	Náklady (tis. Kč)	Zdroj financování
✓ „Revitalizace pozemků Na bahýnkách” Záměrem je oživení ladem ležícího pozemku, pro volnočasové aktivity. Zbudování víceúčelového hřiště	2021 - 2025	starosta + zastupitelé obce	7500	Externí

Cíl : „Osvětlení”

Vybudovat pokračování osvětlení v ulici Žižická, ke Třebusicům a na cyklostezce u fotbalového hřiště

Opatření : „Osvětlení” V celé obci dobudovat veřejné osvětlení.	Od - do	Odpovědnost	Náklady (tis. Kč)	Zdroj financování
✓ „Veřejné osvětlení”	2021 - 2025	starosta + zastupitelé obce	600	Vlastní + externí

Cíl : „Budova obecního úřadu.”

V budově je nutné vyměnit veškeré dveře, opravit a nově vybavit kancelář starosty. Vše je zde původní ještě z let 1975. Dále zjistit možnost instalace výtahu - bezbariérový přístup.

Opatření : „Budova obecního úřadu” Je nutné rekonstruovat vybavení budovy OU, včetně kanceláře starosty. Nové dveře, nová podlahová krytina. Zjistit možnost instalace výtahu do budovy, tak aby vznikl bezbariérový přístup.	Od - do	Odpovědnost	Náklady (tis. Kč)	Zdroj financování
✔ „výměna dveří a nová kancelář starosty”	2020 - 2023	starosta + zastupitelé obce	1500	Vlastní + externí
⬆ „výtah a elektrické dveře”	2022 - 2023		2500	Vlastní

Cíl : „ZŠ vybavení učeben”

Výměna zastaralého vybavení tříd - nové lavice, židle. Výměna dataprojektorů, výměna počítačové techniky

Opatření : „Obnova vybavení učeben” Vyměnit zastaralé vybavení učeben - nové lavice, židle. Modernizace elektroniky - nové dataprojektory, počítače.	Od - do	Odpovědnost	Náklady (tis. Kč)	Zdroj financování
— „Obnova vybavení učeben - modernizace”	2020 - 2025	ředitelka ZŠ + starosta	1000	Vlastní + externí

B.3 Podpora realizace programu

Odpovědnost za realizaci programu ponесou zastupitelé obce a starosta obce. V případech týkajících se ZŠ a MŠ také ředitelé.

Sledování plnění cílů a aktivit bude v kompetenci starosty obce.

Vyhodnocování plnění programu bude probíhat vždy ke konci roku.

Program se bude aktualizovat v návaznosti na splnění zadaných cílů a dle aktuálních potřeb obce.