



MINISTERSTVO  
PRO MÍSTNÍ  
ROZVOJ ČR

**OBCEPRO**  
PROGRAM ROZVOJE OBCE

# **PROGRAM ROZVOJE OBCE KOZLOV NA OBDOBÍ LET 2020 - 2027**

Dokument byl schválen v Zastupitelstvu obce Kozlov 27.8.2020

# Úvod

---

Dokument Program rozvoje obce Kozlov na období let 2020-2027 byl zpracován na základě požadavku zpracování komplexního rozvojového dokumentu pro:

- návrh rozvojových projektů obce a jejich zařazení do časové a místní posloupnosti realizace
- koordinace záměrů obyvatelstva a zastupitelstva obce
- přípravu rozpočtů obce na jednotlivé roky a pro zpracování požadovaných rozpočtových výhledů

Zpracování dokumentu probíhalo ve své analytické části v průběhu druhé poloviny roku 2019 a ve své návrhové části v první polovině roku 2020. Program rozvoje obce je dokumentem, v němž jsou zakotveny rozvojové priority dané obce. Zejména v malých obcích bývá běžné, že představitelé obce sice určité priority vnímají, ale pouze v myšlenkové rovině, nejsou uvedeny písemně, tzn. přístupné všem. Přitom teprve až písemná podoba struktury cílů a priorit napomůže k jejich snadnějšímu naplnění - jednak je stanovena hierarchie jednotlivých priorit (které priority jsou důležitější než jiné) a časový plán jejich naplnění, jednak jsou v dokumentu definovány realizační podmínky (konkrétní činnosti, odpovědný subjekt, využitelné zdroje financí apod.). Program rozvoje tak přispívá k tomu, aby obec efektivněji využívala finanční prostředky z vlastního rozpočtu i dostupné dotace. Program rozvoje obce tedy představuje hlavní problémy a předpoklady obce a stanovuje možná řešení, je podkladem pro rozhodování orgánů obce v záležitostech budoucího rozvoje obce a v neposlední řadě zvyšuje šance získat finanční prostředky z vnějších zdrojů (dotací apod.).

Dokument Program rozvoje obce Kozlov na období let 2020-2027 byl zpracován díky projektu "Elektronická metodická podpora tvorby rozvojových dokumentů obcí" (CZ.1.04/4.1.00/62.00008), jehož nositelem bylo Ministerstvo pro místní rozvoj ČR:

# A. ANALYTICKÁ ČÁST

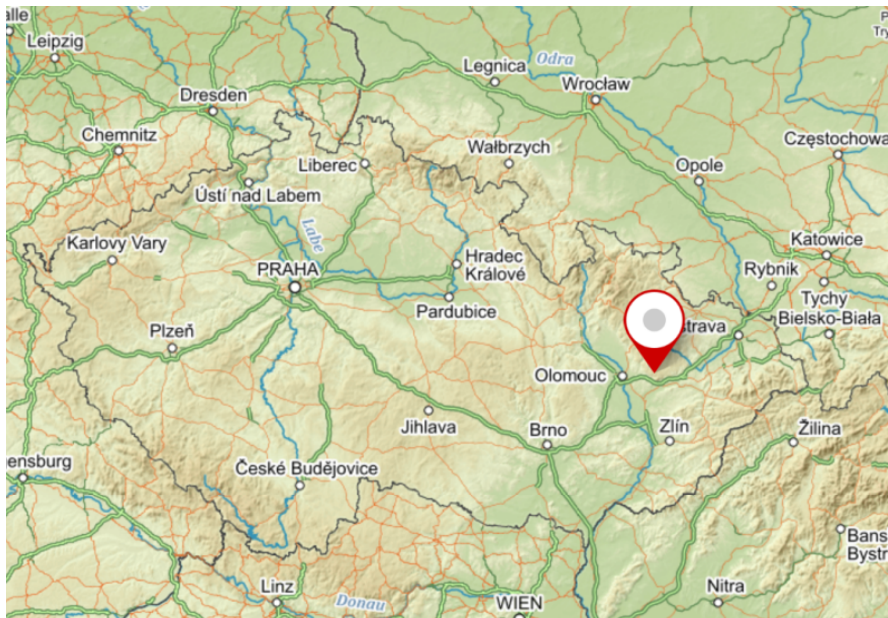
## A.1 Charakteristika obce

### 1. Území

1. umístění v rámci ČR a kraje
2. velikost území, obce v území
3. vzdálenosti do spádových sídel (obec s pověřeným úřadem, ORP, kraj)
4. krajina v okolí, využívání krajiny, přírodní útvary, vodní toky
5. ochrana přírody, ochranná pásma
6. historické události v obci

#### 1.1 Umístění v rámci ČR a kraje

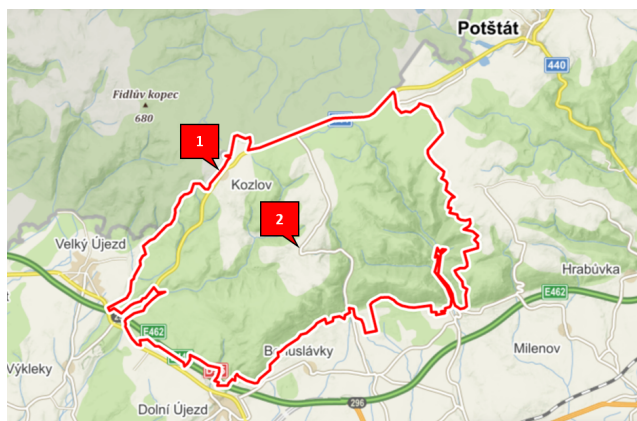
**Kozlov** (německy *Kozlau*) je obec v okrese Olomouc, vzniklá k 1. lednu 2016 vyčleněním z vojenského újezdu Libavá, v němž měla do 31. prosince 2015 status části obce. Kozlov leží v Oderských vrších, jeho nadmořské výška je 620 m n. m. a je obklopen poli a hustými lesy. Ke 4.12.2019 žilo v obci 244 obyvatel s věkovým průměrem 41,8 let. Poblíž v sousedním katastrálním území Velká Střelná, pramení řeka Odra. Kozlovem prochází silnice 441, spojujícího ho s Velkým Újezdem a Potštátem. V Kozlově je kostel sv. Josefa, základní škola, dva obchody, restaurace U svatého Huberta a dvě autobusové zastávky. Nachází se zde malé rodinné domy i tři panelové domy. Obec se rozkládá na dvou katastrálních územích, **Kozlov u Velkého Újezdu** a **Kozlov u Velkého Újezdu I**, a má dvě části, vlastní Kozlov a Slavkov. Obec Kozlov a jeho místní část Slavkov (vzdálena od obce Kozlov cca 5 km) se nachází v okrese Olomouc, kraj Olomoucký. Obec se rozprostírá na území Oderských vrchů v nadmořské výšce 620 m n. m. (místní část Slavkov 590 m.n.m.).



Obr. č. 1: Poloha obce v rámci ČR, zdroj: Mapy.cz

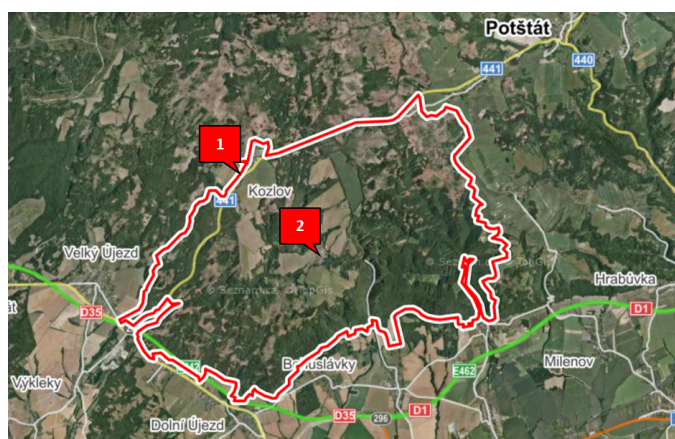
## GPS souřadnice:

1. 49.6030656N, 17.5341072E (Obecní úřad Kozlov)



Obr. č. 2: Katastrální území obce, zdroj: Mapy.cz

2. 49.5842169N, 17.5649317E (místní část Slavkov, náves)



Obr. č. 3: Letecký snímek, zdroj: Mapy.cz

## 1.2. Velikost území, obce v území

Celková rozloha katastrálního území obce činí 4576,25 ha. Z toho 544,39 ha tvoří zemědělská půda, 4031,86 ha nezemědělská půda. 3756,70 ha tvoří lesní plochy a 4,57 ha jsou zastavěné plochy.

## 1.3. Vzdálenosti do spádových sídel (obec s pověřeným úřadem, ORP, kraj)

Obec Kozlov se nachází 23 km od Olomouce (ve stejné vzdálenosti od obce se nachází i další větší města, Přerov a Hranice). Ve vzdálenosti 12 km se nachází město Lipník nad Bečvou. Obec bezprostředně sousedí s městem Potštát a městysem Velký Újezd, jenž jsou vzdáleny cca 8 km.

Obec s pověřeným úřadem: Olomouc

Krajský úřad: Olomouc

Finanční úřad: Olomouc

Stavební úřad: Olomouc

Matrika: Velký Újezd

## 1.4 Krajina v okolí, využívání krajiny, přírodní útvary, vodní toky

Krajina Oderských vrchů v okolí obce je kopcovitá, s nadmořskou výškou do 700 m.n.m. Je převážně zalesněná. Ostatní plochy jsou hospodářsky využívány jako louky.

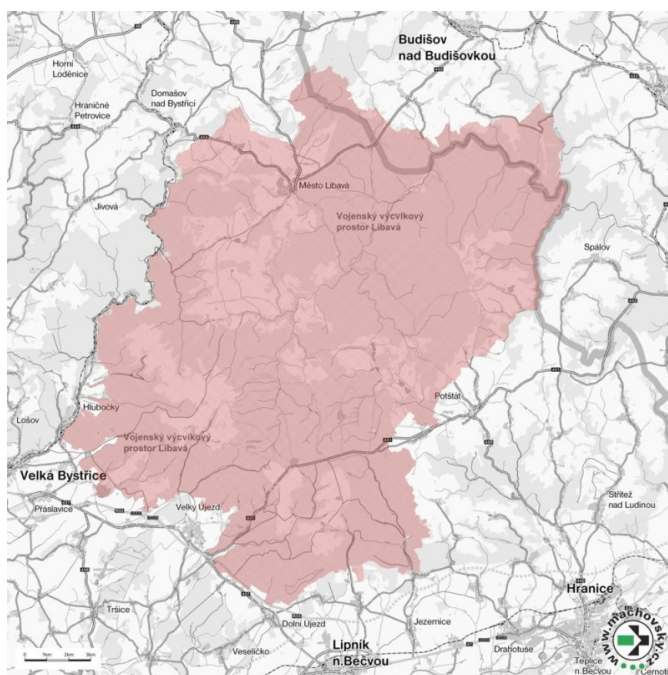
Mezi přírodní útvary na území obce patří skalní útvar **Čertovy kazatelny, Špirutovy díry** (štoly pro těžbu břidlice z přelomu 19. a 20. století), nebo **zřícenina hradu Drahotuš**. Všechny lze nalézt v blízkosti cesty do obce Podhoří.

Nutno zmínit i **hradiště Obírka** (tvrziště s archeologickými nálezy z období kultury popelnicových polí a z pozdní doby laténské) a **vodopád Loučská kaskáda** na říčce Trnávka (šikmý kaskádovitý stupeň s převýšením 3,5 m), které se nachází nedaleko komunikace vedoucí z místní části Slavkov do obce Loučka a dále do Lipníka nad Bečvou.

V katastrálním území obce pramení vodní toky Říka, Trnávka, Kyjanka a Jezernice. V blízkosti obce potom (1 km, na území VÚJ Libavá) pramení **významný vodní tok Odra**. V katastrálním území obce se nachází dvě umělé vodní nádrže – rezervoár pitné vody pro místní část Slavkov o výměře 1264 m<sup>2</sup> a Ranošovský rybník o výměře 7828 m<sup>2</sup>, který obhospodařují VLS ČR a.s..

## 1.5 Ochrana přírody, ochranná pásma

Území obce je zařazeno do tzv. ptačí oblasti **NATURA 2000**, která byla vyhlášena Nařízením vlády č. 533 ze dne 29. září 2004. Cílem ochrany je zachování a obnova ekosystémů významných pro chřástala polního v jeho přirozeném areálu rozšíření a zajištění podmínek pro zachování tohoto druhu ve stavu příznivém z hlediska ochrany.



Obr. č. 4: Území ptačí oblasti NATURA 2000

## 1.6 Historické události v obci

### Kozlov (zdroj: wikipedia.org)

Dříve popisován jako zemědělská obec s rozlohou lesů, dnes značně změněna. První písemné zprávy pochází z r. 1324, roku 1548 je Kozlov uváděn jako pustá ves. Po třicetileté válce byl osídlen německými osadníky z barošovického panství, roku 1794 měl 584 obyvatel a do r. 1883 byl Kozlov osadou Velkého Újezda.

K obci patřila osada Liselsberg (Eliščiná, zal. r. 1793) s vodním mlýnem a samota Kyjanice, kde byla parní pila firmy Losert (založena r. 1892, r. 1920 měla 200 zaměstnanců, zanikla po r. 1945). V obci byla ještě další pila, lesní revír velkostatku Veselíčko, družstvo Konzum (1930), záložna a spolky: hospodářský, dřevodělný, hasičský. Škola byla otevřena r. 1789, od r. 1829 se vyučovalo v nové budově.

V roce 1930 zde stálo 86 domů a žilo 526 obyvatel, dnes asi 280 obyvatel. V roce 1910 byla obnovena kaplička nad blízkým pramenem Odry, současný přístřešek vybudovaly VLS Lipník n. Bečvou a je přístupný z Kozlova po červené turistické značce. V obci stojí kostel sv. Josefa z r. 1927, který byl v nedávné době opraven.

V lese u Kyjanice nedaleko Velkého Újezda se nachází pomník **Zákřovský žalov**. Je to památník tragédie z konce druhé světové války zřízený 31. října 1949. Více viz kapitola č.5.



Obr. č. 5: Dobová pohlednice Kozlov Kozlov



Obr. č. 6: Kostel sv. Josefa před rekonstrukcí,

### Slavkov (zdroj: wikipedia.org)

Slavkov se poprvé písemně připomíná roku 1447, kdy patřil ke hradu Helfštýn. Písemné prameny z počátku 20.století uvádějí Slavkov jako zemědělskou horskou obec s místními řemesly, tehdy byly v obci 2 hostince, záložna (1902), zemědělský a včelařský spolek. Škola působila v obci od roku 1815, roku 1862 shořela při velkém požáru a nová školní budova byla postavena roku 1905.

První zmínka o duchovní správě pochází z roku 1592, farní kostel Františka Serafínského z roku 1763 měl 2 zvony, 2 oltáře a stál uprostřed hřbitova. Po roce 1965 byl kostel „upraven“ na kulturní dům. V roce 1900 měla obec 373 obyvatel, v roce 1930 zde stálo 63 domů a žilo 309 obyvatel. Slavkov zanikl po roku 1950 a původní zástavba byla zbořena kromě kostela a školy. Obec byla obnovena v roce 1965 jako vesnice ve Vojenském výcvikovém prostoru Libavá.

Zajímavost na závěr: Obec měla od roku 1710 vlastní pečeť. Je kruhová o průměru 22 mm, v pečetním poli (kromě nápisů) je kalich, z něhož vyrůstají tři drobná kvítka. Používala se přibližně do počátku 20. století.



Obr. č. 7: Pečeť Slavkov

Původní německé obyvatelstvo začalo být ze strany Československa, v rámci odvety za příkoří z doby druhé světové války, všemožně diskriminováno a v roce 1946 byl proveden jeho odsun do Německa. Téhož roku bylo rozhodnuto o začlenění obce do plánovaného vojenského výcvikového tábora Města Libavá a již v září 1946 se započalo s vysídlováním obce. Obec byla začleněna do nově vyhlášeného vojenského újezdu Město Libavá.

Obnova samostatnosti - na začátku ledna 2012 vláda schválila záměr - optimalizace vojenských újezdů, podle kterého se má vojenský újezd Libavá zmenšit o necelou čtvrtinu, zejména o okrajové části. Kromě úspor je cílem také vyčlenit z vojenského újezdu co nejvíce obyvatel. V květnu 2014 vzniklo nové katastrální území Kozlov u Velkého Újezdu, zahrnující obce Kozlov a Slavkov s přilehlým okolím. K obnově samostatnosti obce došlo k 1. lednu 2016.

Samostatná obec vznikla ke dni 1. ledna 2016 na základě zákona č. 15/2015 Sb. (zákon o zrušení vojenského újezdu Brdy, o stanovení hranic vojenských újezdů, o změně hranic krajů a o změně souvisejících zákonů), vyjmutím území z Vojenského výcvikového prostoru Libavá.

Správcem obce do doby konání ustanovující schůze zastupitelstva obce byla ministrem vnitra jmenována Ing. Věra STOJANOVÁ.

Historicky první volby do zastupitelstva obce proběhly dne 16. ledna 2016. Z celkových 227 voličů zapsaných na voličských seznamech se jich voleb zúčastnilo 162. Volební účast byla 71,4%.

Dne 31. května 2017 předal předseda Poslanecké sněmovny Parlamentu České republiky Jan Hamáček do rukou zástupce obce Kozlov dekret, který obec opravňuje k používání obecních symbolů, znaku a vlajky obce.



Parlament České republiky  
PŘEDSEDA POSLANECKÉ SNĚMOVNY  
Jan HAMÁČEK

V Praze 24. května 2017  
Č.j.: PS 2017/5868

Vážená paní starostko/ Vážený pane starosto,  
vážené členky a vážení členové zastupitelstva obce,  
vážené občanky,  
vážení občané,

na základě Vašeho návrhu,  
po projednání ve výboru pro vědu, vzdělání, kulturu, mládež a tělovýchovu,  
podvýboru pro heraldiku a vexilologii tohoto výboru Poslanecké sněmovny  
jsem rozhodl udělit Vaší obci

**Z n a k**

**Popis:**

V zeleném štítě zúžené stříbrné vlnité břevno, nahoře lilie a dole kalich, obojí zlaté.

**V l a j k u**

**Popis:**

Zelený list se svislým bílým vlnitým pruhem širokým dvanáctinu délky listu. V žerďovém poli lilie a ve vlajčím kalich, obojí žluté. Poměr šířky k délce listu je 2 : 3.


Písemné vyhotovení rozhodnutí v příloze přikládám a srdečně Vás zdravím.

Obec Kozlov

Obrázek č.8 dekret opravňující k užívání symbolů obce



Obrázek č.9: znak obce



Obrázek č.10: vlajka obce



## 2. Obyvatelstvo

### Demografická situace

1. počet obyvatel, vývoj
2. přirozený přírůstek/úbytek, migrační saldo
3. věkové složení obyvatel (podíl seniorů, dětí)
4. předpokládaný vývoj podílu dětí a seniorů
5. vzdělanostní struktura

### Sociální situace

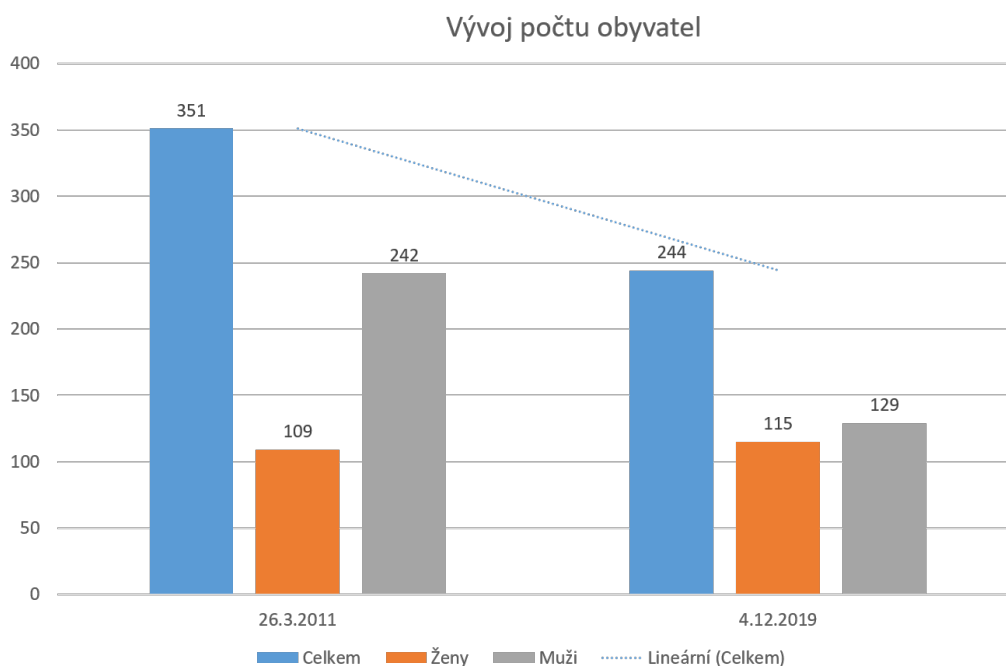
1. národnostní menšiny
2. výskyt sociálně slabých obyvatel/skupin
3. sociálně vyloučené lokality
4. výskyt sociopatologických jevů
5. spolková, osvětová a informační činnost
6. spolky (činnost, počet členů, podíl členů do 18 let)
7. podpora spolků (prostory, finance)
8. práce s mládeží a seniory
9. akce pořádané v obci
10. informování občanů o dění v obci

### 2.1 Demografická situace

#### 2.1.1 Počet obyvatel, vývoj

Ke 4.12.2019 žilo v obci 244 obyvatel s věkovým průměrem 41,8 let.

Při sčítání lidu 26.3.2011 žilo v obci Kozlov celkem 351 obyvatel (z toho 109 žen). **Počet obyvatel má klesající tendenci.** Největší vliv na pokles počtu obyvatel ve sledovaném horizontu 7 let má úbytek mužské populace.



### 2.1.2 Přirozený přírůstek/úbytek, migrační saldo

Tyto demografické skutečnosti nejsou známy, vzhledem k nedostupným datům, vzhledem k nedávnému vzniku obce.

### 2.1.3 Věkové složení obyvatel (podíl seniorů, dětí)

KATEGORIE	POČET
<b>Dospělí</b>	<b>211</b>
Dospělí - muži	115
Dospělí - ženy	96
<b>Děti (15 - 18 let)</b>	<b>7</b>
Děti (15 - 18 let) - chlapci	4
Děti (15 - 18 let) - dívky	3
<b>Děti (do 15 let)</b>	<b>26</b>
Děti (do 15 let) - chlapci	10
Děti (do 15 let) - dívky	16
<b>Děti (3 - 7 let)</b>	<b>3</b>
<b>Děti (do 3 let)</b>	<b>6</b>
<b>CELKEM OBYVATEL</b>	<b>244</b>

### 2.1.4 Předpokládaný vývoj podílu dětí a seniorů

Tyto demografické skutečnosti nejsou známy, vzhledem k nedostupným datům, vzhledem k nedávnému vzniku obce.

### 2.1.5 Vzdělanostní struktura

Tyto demografické skutečnosti nejsou známy, vzhledem k nedostupným datům, vzhledem k nedávnému vzniku obce.

## 2.2. Sociální situace

### 2.2.1 Národnostní menšiny

V obci nežijí národnostní menšiny.

### 2.2.2 Výskyt sociálně slabých obyvatel/skupin

V obci se vyskytují sociálně slabí obyvatelé.

### 2.2.3 Sociálně vyloučené lokality

V obci se nevyskytují sociálně vyloučené lokality.

### 2.2.4 Výskyt sociopatologických jevů

Informace nejsou známy.

## **2.2.5 Spolková, osvětová a informační činnost**

V obci doposud neprobíhala a ani neprobíhá žádná spolková, osvětová a informační činnost, což je dáno tím, že život v obci neprobíhal podle obvyklého scénáře, kdy je zvolena samospráva, která řídí život v obci, protože obec neexistovala a tato lokalita byla součástí území vojenského újezdu Libavá a život v obci řídila armáda a to podle jiných pravidel než bývá v samosprávné obci obvyklé.

Nově zvolená samospráva má jiné představy o rozvoji obce než měla armáda a hodlá rozvíjet i spolkový společenský život ve formě společenských a kulturních aktivit. Hodlá pořádat i venkovní akce pro veřejnost, ač doposud nemá žádné zařízení vhodné pro tyto akce ( společenský stan, ozvučení, pivní set, lavice, stoly ap.). Buď si ho pořídí obec sama a nebo si ho může půjčovat od jiných obcí v rámci partnerství v Mikroregionu Bystřička, jehož je členem a nebo přímo od tohoto Mikroregionu.

## **2.2.6 Spolky (činnost, počet členů, podíl členů do 18 let)**

V obci nejsou spolky.

## **2.2.7 Podpora spolků (prostory, finance)**

Podpora spolků není realizována.

## **2.2.8 Práce s mládeží a seniory**

Práce s mládeží a seniory není realizována.

## **2.2.9 Akce pořádané v obci**

Pravidelně se pořádá jedenkrát ročně Setkání obyvatel v KD Slavkov.

## **2.2.10 Informování občanů o dění v obci**

Občané jsou o dění v obci informováni prostřednictvím webových stránek, úřední desky a informačních vývěsek.

### 3. Hospodářství

#### Ekonomická situace

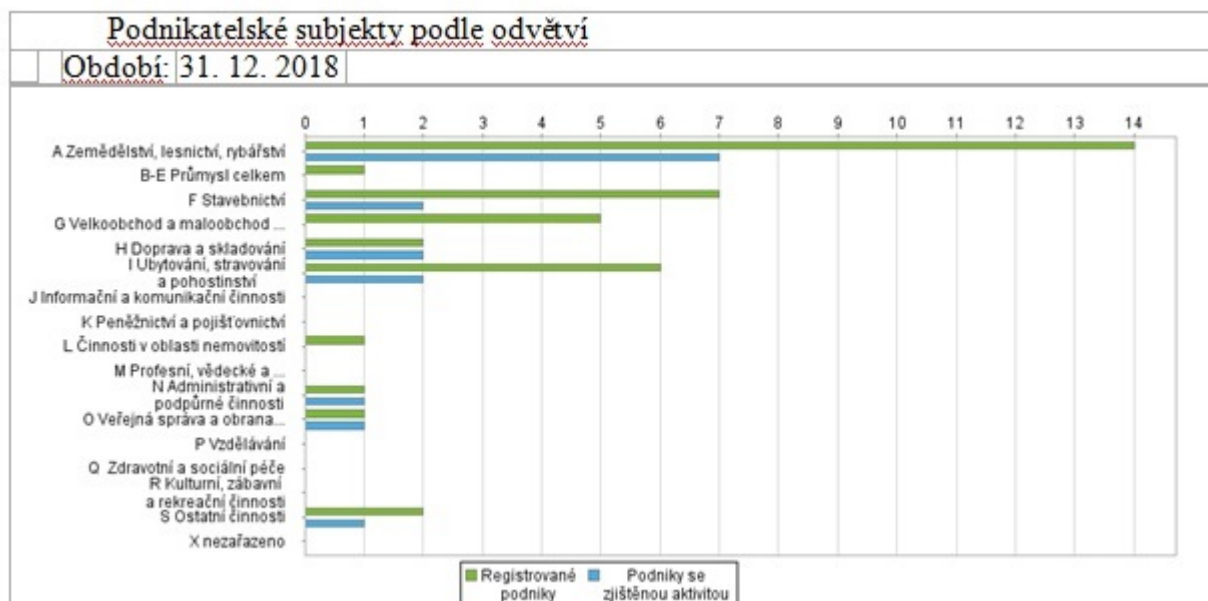
1. charakter ekonomických aktivit
2. odvětvová a velikostní struktura podniků (do 10, 10–49, 50–249, nad 250 zaměstnanců)
3. charakteristika klíčových podnikatelských subjektů
4. spolupráce s podnikateli, podpora podnikání
5. plochy pro podnikání (k dispozici, poptávka)
6. charakter zemědělské výroby
7. služby
8. atraktivita cestovního ruchu (přírodní, kulturní), turistické cíle
9. počet návštěvníků (odhadem, počet vstupenek u hlavních atraktivit)
10. turistická infrastruktura (ubytování, stravování, služby)

#### Trh práce

1. obyvatelé v aktivním věku (počet, %)
2. struktura ekonomicky aktivních obyvatel (zaměstnanci, OSVČ, vývoj)
3. míra nezaměstnanosti, počet nezaměstnaných, vývoj
4. dojízdka a vyjízdka za prací
5. opatření na podporu zaměstnanosti

### 3.1 Ekonomická situace

#### 3.1.1 Charakter ekonomických aktivit



### 3.1.2 Odvětvová a velikostní struktura podniků

Podnikatelské subjekty podle převažující činnosti		
<input type="checkbox"/>	Období:	31. 12. 2018
	Registrované podniky	Podniky se zjištěnou aktivitou
<u>Celkem</u>	40	16
<u>A Zemědělství, lesnictví, rybářství</u>	14	7
<u>B-E Průmysl celkem</u>	1	.
<u>F Stavebnictví</u>	7	2
<u>G Velkoobchod a maloobchod; opravy a údržba motorových vozidel</u>	5	.
<u>H Doprava a skladování</u>	2	2
<u>I Ubytování, stravování a pohostinství</u>	6	2
<u>J Informační a komunikační činnosti</u>	.	.
<u>K Peněžnictví a pojišťovnictví</u>	.	.
<u>L Činnosti v oblasti nemovitostí</u>	1	.
<u>M Profesní, vědecké a technické činnosti</u>	.	.
<u>N Administrativní a podpůrné činnosti</u>	1	1
<u>O Veřejná správa a obrana; povinné sociální zabezpečení</u>	1	1
<u>P Vzdělávání</u>	.	.
<u>Q Zdravotní a sociální péče</u>	.	.
<u>R Kulturní, zábavní a rekreační činnosti</u>	.	.
<u>S Ostatní činnosti</u>	2	1
<u>X nezařazeno</u>	.	.

### 3.1.3 Charakteristika klíčových podnikatelských subjektů

Podnikatelské subjekty podle právní formy		
<input type="checkbox"/>	Období:	31. 12. 2018
	Registrované podniky	Podniky se zjištěnou aktivitou
<u>Celkem</u>	40	16
<u>Fyzické osoby</u>	38	14
<u>Fyzické osoby podnikající dle živnostenského zákona</u>	36	13
<u>Fyzické osoby podnikající dle jiného než živnostenského zákona</u>	.	.
<u>Zemědělství podnikatelé</u>	2	1
<u>Právníkové osoby</u>	2	2
<u>Obchodní společnosti</u>	1	1
<u>akciové společnosti</u>	.	.
<u>Družstva</u>	.	.

### 3.1.4 Spolupráce s podnikateli, podpora podnikání

Jednání s podnikateli a nabídky pracovních míst občanům obce. Poptávka hlavně na nebytové prostory.

### 3.1.5 Plochy k podnikání

Poptávka hlavně na nebytové prostory, dále volné plochy na uskladnění sypkého a jiného materiálu.

### 3.1.6 Charakter zemědělské výroby

Druhy pozemků (ha)		
	31. 12. 2017	31. 12. 2018
Celková výměra	4 576,25	4 576,20
Zemědělská půda	544,39	544,39
Orná půda	-	-
Chmelnice	-	-
Vinice	-	-
Zahrada	-	-
Ovocný sad	-	-
Trvalý travní porost	544,39	544,39
Nezemědělská půda	4 031,86	4 031,82
Lesní pozemek	3 756,70	3 756,69
Vodní plocha	2,18	2,18
Zastavěná plocha a nádvoří	4,57	4,56
Ostatní plocha	268,42	268,39

### 3.1.7 Služby

Prodej potravin, pohostinství, lékař ve spádové oblasti Velký Újezd

### 3.1.8 Atraktivity cestovního ruchu (přírodní, kulturní), turistické cíle

Turistický cíl pramen řeky Odry, příroda, každoroční akce Bílý kámen

### 3.1.9 Počet návštěvníků

asi odhadem 1000, při akci Bílý kámen až 2500 návštěvníků

### 3.1.10 Turistická infrastruktura (ubytování, stravování, služby)

<u>Podnikatelské subjekty podle právní formy</u>		
<input type="checkbox"/>	<u>Období:</u>	31. 12. 2018
	<u>Registrované podniky</u>	<u>Podniky se zjištěnou aktivitou</u>
<u>Celkem</u>	40	16
<u>Fyzické osoby</u>	38	14
<u>Fyzické osoby podnikající dle živnostenského zákona</u>	36	13
<u>Fyzické osoby podnikající dle jiného než živnostenského zákona</u>	.	.
<u>Zemědělství podnikatelé</u>	2	1
<u>Právnícké osoby</u>	2	2
<u>Obchodní společnosti</u>	1	1
<u>akciové společnosti</u>	.	.
<u>Družstva</u>	.	.

## 3.2. Trh práce

### 3.2.1 Obyvatelé v aktivním věku (počet, %)

<u>Stav obyvatel</u>				
<input type="checkbox"/>	<u>Období:</u>	31. 12. 2018		
		<u>Celkem</u>	<u>Muži</u>	<u>Ženy</u>
Počet obyvatel		223	111	112
v tom ve věku (let)	0-14	24	11	13
	15-64	169	87	82
	65 a více	30	13	17
<u>Průměrný věk (let)</u>		41,3	41,3	41,4

### 3.2.2 Struktura ekonomických aktivit obyvatel (zaměstnanci, OSVČ, vývoj)

Podnikatelské subjekty podle právní formy		
<input type="checkbox"/>	Období:	31. 12. 2018
	Registrované podniky	Podniky se zjištěnou aktivitou
Celkem	40	16
Fyzické osoby	38	14
Fyzické osoby podnikající dle živnostenského zákona	36	13
Fyzické osoby podnikající dle jiného než živnostenského zákona	-	-
Zemědělství podnikatelé	2	1
Právníkové osoby	2	2
Obchodní společnosti	1	1
akciové společnosti	-	-
Družstva	-	-

### 3.2.3 Míra nezaměstnanosti, počet nezaměstnaných, vývoj

Míra nezaměstnanosti je asi 20%, v dalším období nebude vývoj lepší.

### 3.2.4 Dojíždka a vyjíždka za prací

Obvykle dojíždí pracující do větších měst jako je Olomouc, Přerov, popřípadě Lipník nad Bečvou. A to svým osobním automobilem nebo autobusovou dopravou.

### 3.2.5 Opatření na podporu zaměstnanosti

Nabídka sezonní práce v lese, dále práce ve prospěch obecního úřadu, nabídky volných pracovních míst na webu obce.



## 4. Infrastruktura

### 1. Technická infrastruktura (v obcích)

1. zásobování pitnou vodou, vodovod, technický stav, kapacita, kvalita vody
2. čištění odpadních vod, kanalizační síť, ČOV, technický stav
3. plynofikace, míra napojení, poptávka po plynofikaci
4. zásobování teplem
5. stav a kapacity ostatní technické infrastruktury (elektrická síť, sítě pro internet)
6. nakládání s odpady (třídění, sběr a likvidace, sběrný dvůr, kompostárna, skládka)

### 2. Dopravní infrastruktura

1. čísla a kategorie komunikací procházejících obcí
2. vzdálenost obce od nájezdu na dálnici / rychlostní komunikaci
3. železniční doprava, charakter trati, zastávka (nejbližší zastávka)
4. dopravní zátěž obce (počet průjezdů vozidel, zatížení hlukem)
5. technický stav komunikací
6. železniční doprava
7. cyklostezky a cyklotrasy

### 3. Místní komunikace

1. délka a technický stav
2. údržba a zimní údržba
3. parkovací místa

### 4. Dopravní obslužnost

1. zapojení obcí do integrovaného systému dopravy
2. počet spojů veřejné dopravy ve všedních dnech, o víkendu, do spádového sídla
3. kvalita spojení (dostatečná četnost spojů, přepravní doba, nutnost přestupů)
4. zajištění veřejné hromadné dopravy v rámci obcí (pokud existuje)

## 4.1 Technická infrastruktura v obci

### 4.1.1 Zásobování pitnou vodou, vodovod, technický stav, kapacita, kvalita vody

Obec Kozlov i místní část Slavkov je zásobována vodou každý z místního zdroje. Kozlov má vlastní vrt jižně od obce. Vrt je hluboký 40 m a voda je z něj čerpána do přečerpávací jímky, odkud je dále dopravována do úpravní vody. Zde se voda upravuje pomocí filtrů a dávkováním chlóru. Odtud je odváděná do vodojemu. Vzhledem k tomu, že vrt se budoval v roce 2015, tak jeho technický stav je dobrý. Vodovod byl částečně rekonstruován a vodovodní vedení je v novějším materiálu. Kozlov s místní částí Slavkov je zásoben vodou z vlastního zdroje získávaného z vodní plochy, která se nachází JZ 4 km od obce. Vodní plocha má rozlohu cca 1 ha s hloubkou max. 1 m vodního sloupce. Z tohoto vodního zdroje prosakuje voda do studny přes pískové filtry a odtud je dále čerpána pomocí čerpadla do vodojemu. Zde se do vody přidává pomocí dávkovacího čerpadla chlór. Vodovodní řad je rekonstruován do novějších materiálů a je v dobrém stavu. Kvalita vody v obou zásobárnách je dle hygienických norem.

#### **4.1.2 Čištění odpadních vod, kanalizační síť, ČOV, technický stav**

Čistírnu odpadních vod má každá místní část svoji. Kozlov i Slavkov je částečně napojen na odtok dešťové vody, a to z důvodu proplachu kanalizace. Odběr vzorků z obou čistíren je dle hygienických norem. Technický stav obou ČOV je uspokojivý, a proto do budoucna je potřeba vynaložit finanční prostředky na jejich rekonstrukci.

#### **4.1.3 Plynofikace, míra napojení, poptávka po plynofikaci**

Plynofikace je řešena jen v obci Kozlov a to částečně. Napojeny na plyn jsou jen bytové domy (kotelny), OÚ Kozlov, restaurace, a budova se dvěma bytovými jednotkami.

#### **4.1.4 Zásobování teplem**

Zásobování teplem a teplou vodou v Kozlově je částečně řešeno teplovodem, jedná se o bytové domy. V místní části Slavkov je toto zásobování řešeno kotelnou na tuhá paliva, opět se jedná o bytové domy. Kotelna Slavkov je v uspokojivém stavu a budou potřeba finanční prostředky na její rekonstrukci tak, aby splňovala normy vypouštění látek do ovzduší. Rodinné domy mají lokální topení na tuhá paliva.

#### **4.1.5 Stav a kapacity ostatní technické infrastruktury (elektrická síť, síť pro internet)**

Elektrická síť je rozvedena v obou obcích. Síť pro internet obec doposud neřeší.

#### **4.1.6 Nakládání s odpady ( třídění, sběr a likvidace, sběrný dvůr, kompostárna, skládka)**

Nakládání s odpady je řešeno odvozem odpadu svozovou firmou. Každý rodinný dům má svou nádobu na odpad. Papír, kov, plasty, sklo je řešeno nádobami na odpovídající druh odpadu. 2x ročně je organizován odvoz objemového a nebezpečného odpadu, kterou zabezpečuje svozová firma. Bio odpad je řešen kompostéry tak, aby byla zabezpečena likvidace bio odpadu. Nádoby na rostlinné oleje v současné době v obci nejsou.

## **4.2 Dopravní infrastruktura**

#### **4.2.1 Čísla a kategorie komunikací procházejících obcí**

Obcí prochází krajská silnice 2. třídy II/441 Velký Újezd - Potštát.

#### **4.2.2 Vzdálenost obce od nájezdu na dálnici / rychlostní komunikaci**

Obec leží ve vzdálenosti 6,2 km od nájezdu na dálnici D 35 Olomouc - Lipník nad Bečvou.

#### **4.2.3 Železniční doprava, charakter trati, zastávka (nejbližší zastávka)**

Obec není napojena na železniční stanici. Nejbližší zastávka je v Lipníku nad Bečvou a nebo v Olomouci.

#### **4.2.4 Dopravní zátěž obce (počet průjezdů vozidel, zatížení hlukem)**

Zátěž obce projíždějícími vozidly je relativně nízká.

#### **4.2.5 Technický stav komunikací**

Technický stav krajské komunikace je dobrý. Technický stav místních komunikací je špatný. bude potřebovat opravu. Viz kapitola 4.3.1.

## 4.2.6 Železniční doprava

Obec není napojena na železniční dopravu.

## 4.2.7 Cyklostezky a cyklotrasy

Obec nemá na svém území zatím žádnou cyklostezku. Obec je napojena zatím jen na jednu značenou cyklotrasu č. 6238 Pobečví ze Staměřic přes místní část Slavkov a dále přes lokalitu Ranošov. Prochází obcí Kozlov podél silnice II/441 ke křižovatce Skelná huť a pak dále podél potoka Jezernice přes lokalitu Peklo do Podhoří.

Dle Koncepce rozvoje cyklistické dopravy v Olomouckém kraji se předpokládá vyznačení další cyklotrasy, tentokrát z Velkého Újezda kolem vysílače a po lesních cestách až ke krajské silnici II/441 v lokalitě Kyjanice a podél této silnice po samostatné cyklostezce a lávce pro cyklisty přes Kyjanku, kterou bude nutné vybudovat až k odbočení na Ranošov, kde se napojí na cyklotrasu č. 6228 a bude dovedena až k pramenu Odry. Tato cyklotrasa by se měla vyznačit také.

## 4.3 Místní komunikace

### 4.3.1 Délka a technický stav

V obci se nachází celkem 10 místních komunikací IV. třídy, jejichž celková délka je 5322,2 m. Komunikace IV. třídy jsou obslužné a zprostředkovávají propojení odlehlých obydlených oblastí se sběrnou komunikací. Komunikace mají převážně asfaltový povrch, dále štěrkový společně s makadamem a asfaltem. Komunikace v obci jsou většinou ve vyhovujícím stavu, ale značná část je také v nevyhovujícím stavu. V obci se nachází celkem pět mostů a jsou ve vyhovujícím stavu. Převládají zde hlavně vodní propustky. Silniční síť v katastru obce Kozlov měří celkově 9 826,5 m, z toho je 4 504,3 m státních silnic a 5 322,2 m místních komunikací III. třídy. Obec má zpracovaný Pasport komunikací.

### 4.3.2 Údržba a zimní údržba

Provoz na všech místních komunikacích je obousměrný a je zde prováděna zimní údržba

### 4.3.3 Parkovací místa

Parkovací místa obec doposud neřešila, neboť tuto věc není třeba řešit, není po tom poptávka.

## 4.4 Dopravní obslužnost

### 4.4.1 Zapojení obce do integrovaného systému dopravy

Obec je zapojena do integrovaného dopravního systému Olomouckého kraje (IDSOK)

### 4.4.2 Počet spojů veřejné dopravy ve všední den, o víkendu, do spádového sídla

Počet spojů veřejné dopravy ve všední den dostačuje, vyjma volných dnů školáků (prázdniny). Jedná se o výpadek asi dvou odpoledních spojů, které končí ve spádové oblasti Velký Újezd. O víkendech není autobusová přeprava žádná.

#### **4.4.3 Kvalita spojení (dostatečná četnost spojů, přepravní doba, nutnost přestupů)**

Kvalita spojení je dobrá přes pracovní dny, ale o víkendech žádná. Nutno přestoupit ve spádové oblasti Velký Újezd a to hlavně směr Přerov, Lipník nad Bečvou.

#### **4.4.4 Zajištění veřejné hromadné dopravy v rámci obcí (pokud existuje)**

Veřejná doprava v rámci obce neexistuje.

## 5. Vybavenost obce

### Zdravotnictví

1. lékařské služby v obci (praktický, dětský, stomatolog, gynekolog)
2. dostupnost zdravotnických zařízení (pohotovost, nemocnice, poliklinika)
3. záchranná služba

### Sociální péče

1. komunitní plánování sociálních služeb
2. sociální služby, jejich rozsah a způsob zajištění
3. počet a kapacita zařízení sociálních služeb
4. dostupnost zařízení sociálních služeb
5. podmínky pro život seniorů

### Kultura a péče o památky

1. podmínky pro kulturní aktivity
2. kulturní zařízení a jejich návštěvnost
3. dostupnost kulturních zařízení v okolních obcích
4. kulturní aktivity (návštěvnost)
5. kulturní památky (návštěvnost)

### Sport a tělovýchova

1. podmínky pro sportovní a volnočasové aktivity
2. sportovní a volnočasová zařízení
3. hřiště a prostory pro neorganizované setkávání dětí
4. sportovní kluby, sportovní a volnočasové aktivity
5. dostupnost sportovních zařízení v okolních obcích

## 5.1 Zdravotnictví

### 5.1.1 Lékařské služby v obci ( praktický, dětský, stomatolog, gynekolog)

V obci Kozlov ani místní části Slavkov se nenachází ordinace praktického lékaře ani žádná jiná ordinace.

### 5.1.2 Dostupnost zdravotnických zařízení (pohotovost, nemocnice, poliklinika)

Obyvatelé obce mohou využívat ordinace stomatologa, praktického i dětského lékaře v nedalekém Velkém Újezdu, popř. v Lipníku nad Bečvou. Ordinace specialistů, lůžková oddělení a jiná specializovaná lékařská pracoviště, akutní či pohotovostní služby jsou obyvatelům Kozlova a Slavkova k dispozici v Olomouci, popř. v Přerově.

### 5.1.3 Záchraná služba

Záchraná služba může vyjíždět z Olomouce, Přerova, popř. z Hranic. Letecká záchraná služba má stanoviště v Olomouci.

## 5.2 Sociální péče

### 5.2.1 Komunitní plánování sociálních služeb

V obci neexistuje žádné komunitní plánování sociálních služeb.

### 5.2.2 Sociální služby, jejich rozsah a způsob zajištění

Obec Kozlov nemá zřízenou žádnou sociální službu.

### 5.2.3 Počet a kapacita zařízení sociálních služeb

V obci se nenachází domov pro seniory ani dům s pečovatelskou službou.

### 5.2.4 Dostupnost zařízení sociálních služeb

V případě potřeby se mohou obyvatelé obce obracet na poskytovatele sociálních služeb v Olomouci nebo v Přerově. Bližší údaje a seznam poskytovatelů sociální péče lze čerpat v Registru poskytovatelů [www.iregistr.mpsv.cz](http://www.iregistr.mpsv.cz)

### 5.2.5 Podmínky pro život seniorů

Podmínky pro život seniorů nejsou v obci žádné.

## 5.3 Kultura a péče o památky

### 5.3.1 Podmínky pro kulturní aktivity

Podmínky pro kulturní aktivity v obci nejsou téměř žádné

### 5.3.2 Kulturní zařízení a jejich návštěvnost

V místní části Slavkov se nachází rekonstruovaný kulturní dům ( kostel sv.Františka Serafínského z roku 1763) využívaný k různým kulturním akcím a setkání občanů a v Kozlově se nachází kostel Sv.Josefa ( viz.kap.1) a místní hostinec.

### 5.3.3 Dostupnost kulturních zařízení v okolních obcích

Za divadlem, kinem a jinou kulturou tedy musí obyvatelé vyjíždět do Lipníka nad Bečvou, do Olomouce nebo Přerova.

### 5.3.4 Kulturní aktivity (návštěvnost)

Žádné pravidelné kulturní aktivity se v obci nekonají. V obci zatím nefunguje žádný komunitní život.

### 5.3.5 Kulturní památky (návštěvnost)

U horního toku potoka Jezernice se nachází hraniční kámen z roku 1735. A mezi loukami kousek od býv. Ranošova stojí památník obětem první svět. války z roku 1931. V katastru obce se nachází i jedna kulturní památka a to pomník Zákřovský Žalov, který se nachází na níže zmiňované červené turistické značce.

Pomník Zákřovský Žalov je památník tragédie z konce druhé světové války zřízený 31.října 1949 v lese u Kyjanice nedaleko Velkého Újezda na počest 19 upáleným obyvatelům obce Zákřov za údajnou podporu partyzánů. Památník ztvárňuje ženu zoufající nad osudem obětí této tragédie. Ty připomíná i devatenáct lip vysázených v půlkruhu za

památníkem a nápis na památníku: „**My dali život - vy dejte lásku!**“. Autory památníku jsou profesor Univerzity palackého Vladimír Navrátil a architekt Lubomír Šlapeta.

## **5.4 Sport a tělovýchova**

### **5.4.1 Podmínky pro sportovní a volnočasové aktivity**

Podmínky pro sportovní a volnočasové aktivity v obci žádné nejsou. Na území obce ale procházejí turistické trasy. Červená ze Staměřic k pramenu řeky Odry a zelená z bývalého Ranošova přes Slavkov a Peklo až do Podhoří.

### **5.4.2 Sportovní a volnočasové zařízení**

Zázemí pro sportování ve vnitřních prostorech ( tělocvična, hala) není bohužel v obci k dispozici kromě občasných pingpongových turnajů v kulturním domě v místní části Slavkov. Sportovní infrastrukturu tak plní jen malé volejbalové hřiště u panelových domů a malé hřiště na kopanou u obecního úřadu.

### **5.4.3 Hřiště a prostory pro neorganizované setkávání dětí**

V obci není také k dispozici žádné dětské hřiště.

### **5.4.4 Sportovní kluby, sportovní a volnočasové aktivity**

V obci Kozlov aktivně nepůsobí žádná sportovní organizace.

### **5.4.5 Dostupnost sportovních zařízení v okolních obcích**

V okolních obcích je možné navštívit fotbalové hřiště či utkání v Potštátě či Velkém Újezdu.

## 6. Životní prostředí

### Stav životního prostředí

1. Půdní fond, členění, kvalita, míra ohrožení erozí
2. Pozemkové úpravy v obci
3. Kvalita ovzduší
4. Kvalita vody v tocích a vodních plochách
5. Míra ohrožení hlukem, protihluková opatření
6. Významné zdroje znečištění
7. Brownfieldy, lokality s ekologickými zátěžemi

### Ochrana životního prostředí

1. Chráněná území, jejich charakter, rozloha atd.
2. Střety rozvojových záměrů s ochranou přírody
3. Problémy ochrany přírody v obci

### 6.1 Stav životního prostředí

#### 6.1.1 Půdní fond, členění, kvalita, míra ohrožení erozí

	31.12.2017	31.12.2018
Celková výměra	4 576,25	4 576,20
Zemědělská půda	544,39	544,39
Orná půda	-	-
Chmelnice	-	-
Vinice	-	-
Zahrada	-	-
Ovocný sad	-	-
Trvalý travní porost	544,39	544,39
Nezemědělská půda	4 031,86	4 031,82
Lesní pozemek	3 756,70	3 756,69
Vodní plocha	2,18	2,18
Zastavěná plocha a nádvoří	4,57	4,56
Ostatní plocha	268,42	268,39

#### 6.1.2 Pozemkové úpravy v obci

V obci neprobíhají a ani neproběhly žádné pozemkové úpravy.



### **6.1.3 Kvalita ovzduší**

Kvalita ovzduší v obci je v zimních měsících mírně zhoršená lokálním topením a v letním období prašností lesní a zemědělské techniky. V části obce Slavkov je zde zápach z místního statku a pastvin. Jinak je kvalita ovzduší dobrá.

### **6.1.4 Kvalita vody v tocích a vodních plochách**

V katastrálním území obce pramení vodní toky Říka, Trnávka, Kyjanka a Jezernice. V blízkosti obce potok (1 km, na území VÚ Libavá) pramení významný vodní tok Odra. V katastrálním území obce se nachází dvě umělé vodní nádrže – rezervoár pitné vody pro místní část Slavkov o výměře 1264 m<sup>2</sup> a Ranošovský rybník o výměře 7828 m<sup>2</sup>, který obhospodařují VLS ČR a.s. .

### **6.1.5 Míra ohrožení hlukem, protihluková opatření**

Obec je nejvíce zatížena hlukem z krajské komunikace, průjezdem vojenské, lesní a zemědělské techniky a výcvikem vojsk. Obec nemá žádné protihlukové opatření.

#### **.1.6 Významné zdroje znečištění**

Žádné zdroje znečištění zde nejsou

### **6.1.7 Brownfieldy, lokality s ekologickými zátěžemi**

Na katastru obce Kozlov se nachází prázdný nevyužitý areál vojenských kasáren, dále bývalá sýpka. Na Slavkově je to budova bývalé mateřské školy a budova bývalého statku,

## **6.2 Ochrana životního prostředí**

### **6.2.1 Chráněná území, jejich charakter, rozloha atd.**

Na území obce nejsou registrovány dle národního památkového ústavu žádné významné krajinné prvky, žádné přechodně chráněné plochy, přírodní park, nenachází se zde národní park, ani ochranné pásmo národního parku. Do území obce nezasahuje chráněná krajinná oblast. Na území není žádná přírodní památka, národní přírodní památka, přírodní rezervace, národní přírodní rezervace ani jejich ochranná pásma.

Na území obce nebyla stanovena biosférická rezervace UNESCO, ani geopark UNESCO.

Na území obce byla vymezena ptačí oblast - NATURA 2000 Ptačí oblast Libavá.

### **6.2.2 Střety rozvojových záměrů s ochranou přírody**

V obci se neregistrují žádné střety rozvojových záměrů s ochranou přírody

### **6.2.3 Problémy ochrany přírody v obci**

Obec nemá žádné problémy s ochranou přírody s výjimkou kůrovcové kalamity, která v roce 2019 postihla 90% obecního lesa.

## 7. Správa obce

### Obecní úřad a kompetence obce

1. typ obecního úřadu (obec, pověřený obecní úřad, ORP), rozsah správního obvodu
2. správní činnosti, které obec vykonává pro jiné obce
3. počet zaměstnanců obce
4. využívání veřejně prospěšných prací
5. organizace zřizované obcí, jejich hlavní aktivity

### Hospodaření a majetek obce

1. bilance rozpočtového hospodaření v posledních 5 letech
2. získané nenárokové dotace v posledních 5 letech
3. finanční majetek obce
4. nemovitý majetek obce, jeho stav a způsob využívání
5. vlastní hospodářská činnost obce
6. ekonomické výsledky hospodaření zřizovaných organizací

### Bezpečnost

1. řízení krizových situací (krizový plán, povodňový plán)
2. rizika živelních pohrom a jejich předcházení
3. začlenění do integrovaného záchranného systému
4. varování obyvatel před nebezpečím (zejména živelním)
5. míra kriminality (podíl trestných činů na 1 000 obyvatel)
6. aktivity zaměřené na prevenci kriminality
7. počet skutečností řešených přestupkovou komisí /rok

### Vnější vztahy a vazby

1. členství obce v organizacích a sdruženích
2. náklady a přínosy zapojení obce do jednotlivých organizací
3. partnerské obce a regiony v ČR, v zahraničí

## 7.1 Obecní úřad a kompetence obce

### 7.1.1 Typ obecního úřadu (obec, pověřený obecní úřad, ORP), rozsah správního obvodu

Obec Kozlov má zřízený obecní úřad pro svou obec. Rozsah správního obvodu je dán rozsahem svého územního obvodu skládajícího se ze dvou katastrálních území s názvem "Kozlov u Velkého Újezdu a Kozlov u Velkého Újezdu I.

### 7.1.2 Správní činnosti, které obec vykonává pro jiné obce

Obec tedy nevykonává žádnou správní činnost pro jiné obce.

### 7.1.3 Počet zaměstnanců obce

Obecní úřad zaměstnává 5 pracovníků. Starosta je neuvolněný.

#### 7.1.4 Využívání veřejně prospěšných prací

Obec nevyužívá veřejně prospěšných prací.

#### 7.1.5 Organizace zřizované obcí, jejich hlavní aktivity

V obci nejsou organizace zřízené obcí.

### 7.2 Hospodaření a majetek obce

#### 7.2.1 Bilance hospodaření v posledních 5 letech

Obec hospodaří s vyrovnaným rozpočtem a vynakládá prostředky s vysokou mírou opatrnosti.

Bilance rozpočtového hospodaření v letech 2016 - 2018 ( skutečnost v tisících Kč)

Rok	2016	2017	2018
1.daňové příjmy	4.026	5.637	7.850
2.nedaňové příjmy	14.876	22.058	32.557
3.investiční přijaté dotace	0	101	0
4.neinvestiční přijaté dotace	3.743	4.142	1.288
5.kapitální příjmy	0	0	2.092
6.PŘÍJMY CELKEM	22.645	31.938	43.788
7.běžné výdaje	9.057	19.753	32.438
8.VÝDAJE CELKEM	9.057	19.753	32.438
9.saldo příjmů a výdajů	14.588	12.185	11.350
10.podíl kapitálových výdajů	0	0	4,78%
11.podíl běžných výdajů na celkových příjmech	40%	61,85%	74,08%

Zdroj: monitor.statnipokladna.cz

#### 7.2.2 Získané nenárokové dotace v posledních 5 letech

Obec získala nenárokovou dotaci příspěvek na výkon státní správy.

Rok	Kč
2016	28.500,-
2017	57.800,-
2018	60.900,-
2019	94.400,-

### **7.2.3 Finanční majetek obce**

Obec nevlastní žádné akcie, obligace, podíly ani dluhopisy. Byl zřízen termínovaný vklad ve výši 5.000.000,- Kč s roční výpovědní lhůtou.

### **7.2.4 Nemovitý majetek obce, jeho stav a způsob využívání**

Obec vlastní kanalizaci, čističky odpadních vod, vodárny, kotelny a rozsáhlé bytové hospodářství. Tento majetek bude vyžadovat v nejbližším období značné finanční náklady na opravy a rekonstrukce. stav účtu - 021- stavby k 30.9.2019 je 119 696 783,- Kč.

### **7.2.5 Vlastní hospodářská činnost obce**

Vlastní hospodářskou činnost obec neprovádí.

### **7.2.6 Ekonomické výsledky hospodaření zřizovaných organizací**

Obec vlastní les o výměře 335,95 ha , který byl v letech 2017-2018 kůrovcovou a větrnou kalamitou totálně zdecimován. Výdaje pro příští roky nelze odhadnout. Ostatní zemědělské pozemky jsou v pronájmu VLS, ze kterého je příjem z pachtu. Stav účtu 031-pozemky k 30.9.2019 je 85.641.425,- Kč.

### **7.3.1 Řízení krizových situací (krizový plán, povodňový plán)**

Obec nemá zpracovaný krizový ani povodňový plán.

### **7.3.2 Rizika živelných pohrom a jejich předcházení**

Obec se v nedávné době potýkala s větrnou a kůrovcovou kalamitou, jejichž následky se doposud odstraňují.

### **7.3.3 Začlenění do integrovaného záchranného systému**

Obec není začleněna do integrovaného záchranného systému, pouze má smlouvu s hasičským sborem v Potštátě.

### **7.3.4 Varování obyvatel před nebezpečím (zejména živelním)**

Varování před nebezpečím obyvatelstva není dořešeno, obec nemá obecní rozhlas.

### **7.3.5 Míra kriminality (podíl trestných činů na 1000 obyvatel)**

Není zjištěno.

### **7.3.6 Aktivity zaměřené na prevenci kriminality**

Obec neprovádí žádné aktivity zaměřené na prevenci kriminality.

### **7.3.7 Počet skutečností řešených přestupkovou komisí za rok**

**Obec nemá stanovenou přestupkovou komisi, v případě nutnosti řeší krajský úřad.**

## **7.4 Vnější vztahy a vazby**

### **7.4.1 Členství obce v organizacích a sdruženích**

Obec je začleněna ve Sdružení obcí mikroregionu Bystřička od roku 2017. V červnu 2019 se obec stala součástí Sdružení MAS Bystřička.

### **7.4.2 Náklady a přínosy zapojení obce do jednotlivých organizací**

Roční poplatek za členství v mikroregionu Bystřička činí 7.320,- Kč . Členství v tomto sdružení obci zajistilo velmi příznivé ceny energií. Náklady a přínosy z členství v MAS prozatím nelze vyhodnotit.

### **7.4.3 Partnerské obce a regiony v ČR a v zahraničí**

Partnerské vztahy mezi obcí a jinými obcemi doposud nebyly vytvořeny.

## A.2 Východiska pro návrhovou část

### 1. Vyhodnocení předchozího rozvojového dokumentu

Vzhledem k tomu, že obec doposud neměla žádný program rozvoje obce, nelze jej vyhodnocovat

### 2. Limity rozvoje obce, které může obec jen obtížně ovlivnit, ale které musí respektovat.

Limity obce jsou definovány v Zásadách územního rozvoje (ZUR) Olomouckého kraje. Jsou dostupné na webových stránkách Olomouckého kraje.

### 3. Soulad s územně-plánovací dokumentací

Tento Program rozvoje obce je zpracován v souladu s platnou územně - plánovací dokumentací. Což je Územní plán obce zpracovaný armádou ČR ještě před vznikem obce k 1.1.2016. V současné době se shromažďují podklady pro zadání 1. změny ÚP, který bude naplňovat některé nové aspekty uvedené ve strategickém dokumentu, tak aby vzájemně oba dokumenty korespondovaly.

### 4. Problémová analýza

Problémová analýza se nezpracovávala

### 5. Návaznosti na další rozvojové dokumenty

Vzhledem k tomu, že obec nemá zpracovány žádné další rozvojové dokumenty, nelze definovat ani žádné další návaznosti.

### 6. Vyhodnocení dotazníkového šetření

Obec neprováděla žádné dotazníkové šetření

## SWOT analýza

### Silné stránky

- **1.1 Poloha obce uprostřed lesů v nadmořské výšce 650 m.n.m.**  
Obec se nachází uprostřed čisté přírody na území Oderských vrchů, v nadmořské výšce 620 m.n.m. Je vhodnou lokalitou pro rekreaci. Obec svou polohou v Oderských vrších zajišťuje blízký kontakt s lesem, přírodou a zelení.
- **1.2 Dobrá dopravní dostupnost k dálnici**  
Z obce je snadná dopravní dostupnost po silnici II/441 ke komunikaci R35 a dále potom k významným sídlům Olomouc, Lipník nad Bečvou a Hranice.
- **1.3 Blízkost pramene Odry**  
Nedaleko od hranice obce (1 km ve vojenském újezdu Libavá) se nachází pramen významného evropského toku, řeky Odry, který může být vhodnou atraktivitou pro polskou klientelu.
- **1.4 Krásné rozhledy**  
Z obce jsou nádherné rozhledy jižním směrem do okolní krajiny, zejména z vrchu Ranoš, 654 m.n.m. Bylo by vhodné zde vybudovat rozhlednu jako další místní atraktivitu.
- **1.5 Každoroční akce Bílý kámen**

Obec se nachází v těsné blízkosti Voj. újezdu Libavá a v době konání každoročně se opakující sportovněturistické akce - otevření Vojenského újezdu veřejnosti s názvem Bílý kámen (vždy 1. května) je jednou z přístupových tras pro tisíce účastníků této akce.

- **2.1 Nejsou sociálně vyloučené lokality**

V obci se nenachází žádné vyloučené lokality.

- **2.2 Nevyskytují se sociopatologické jevy**

Doposud nebyly zjištěny informace o výskytu sociálně patologických jevů na území obce.

- **3.1 Pronajímání obecních pozemků k ekologickému hospodaření**

Obecní pozemky (pastviny) jsou pronajímány výhradně za účelem ekologického hospodaření.

- **3.2 Obec nabízí možnost sezónní práce v lese nebo ve prospěch obecního úřadu**

- **3.3 Švarcův pochod**

- **3.4 Vlastnictví 337 ha lesa**

Obec vlastní 337 ha lesa, což je velký majetek, ze kterého mohou při dobrém hospodaření vznikat každoroční příjmy

- **3.5 Možnost výstavby RD v obci**

Obec má ve svém majetku pozemky, které lze po rozparcelování a přivedení inženýrských sítí prodat a využít k výstavbě RD soukromými zájemci a tím zvýšit počet obyvatel obce.

- **4.1 Obec je napojena na cyklotrasu č.6238**

Obec je napojena na jednu značenou cyklotrasu č. 6238 Pobečví ze Staměřic přes místní část Slavkov a dále přes lokalitu Ranošov. Nicméně chybí napojení na Velký Újezd. Tato cyklotrasa by se měla vyznačit také

- **4.2 Internet ze 2 poskytovatelů**

Výhodou je, že na území obce působí 2 operátoři.

- **6.1 Vytápění obytných domů na Kozlově plynem**

Z pohledu životního prostředí je silnou stránkou skutečnost, že je do obce přiveden plyn i když plynofikace je řešena jen v místní části Kozlov a to částečně. Napojeny na plyn jsou sice zatím jen bytové domy (kotelny), OÚ Kozlov, restaurace, a budova se dvěma bytovými jednotkami. Nicméně se předpokládá rozšíření napojení na plyn i u zbývajících domů.

- **6.2 Ticho ve Slavkově**

Silnou stránkou místní části Slavkov je její umístění uprostřed lesů daleko od jakéhokoliv hlukového prostředí.

- **6.3 Žádné zdroje znečištění**

V obci Kozlov se nenacházejí žádné zdroje znečištění.

- **7.1 Velmi dobré finanční hospodaření obce**

Obec hospodaří s vyrovnaným rozpočtem a vynakládá prostředky s vysokou mírou opatrnosti.

## Slabé stránky

- **1.1 Územní plán neodpovídá představám zastupitelstva**

Vzhledem k tomu, že ÚP byl vypracován ještě před vznikem obce armádou ČR, neodpovídá představám zvolené samosprávy a bude nutné nechat zpracovat dodatek k ÚP, do kterého se zapracují některé potřebné změny.

- **1.2 Průjezd obce silnicí II. tř.**

Přes obec vede významná krajská komunikace, silnice II/441, která je významným zdrojem hluku. (křižovatka R35, Kozlov, Potštát, Odry, Fulnek....)

- **1.3 Přístup k prameni Odry jen o víkendech a o svátcích**

Přístup k významnému turistickému cíli, prameni řeky Odry, je z důvodu jeho umístění ve VÚJ Libavá (režimová opatření), umožněn pouze mimo dobu vojenského výcviku, a to o víkendech a svátcích.

- **1.4 Není v obci žádná vodní plocha**

V obci, ani v jejím nejbližším okolí, se nenachází žádná vodní plocha, kterou by bylo možno využít k

rekreaci. Nejbližší, asi 10 km vzdálená, je vodní nádrž Harta u Potštátu.

- **1.5 V obci chybí jakýkoliv informační mobiliář**

Ač obec vkládá naděje do cestovního ruchu, tak v obci není žádný informační mobiliář pro turisty. Bylo by vhodné jej vybudovat.

- **1.6 V obci není žádná rozhledna**

Ač se mezi silnými stránkami uvádí, že jsou zde krásné rozhledy, tak zde chybí nějaká rozhledna, která by mohla být turistickou atraktivitou. Ideální místo na stavbu rozhledny blízko Kozlova by mohl být kopec Ranoš (654m.n.m.)

- **1.7 Chybí nějaké připomenutí osudu zaniklých obcí na Libavě**

Po zřízení vojenského újezdu Libavá zaniklo několik obcí aby ustoupily tomuto záměru. Bylo by vhodné jejich osud připomenout např. nějakou naučnou stezkou, která by se tomuto tématu věnovala.

- **2.1 Nefunguje spolková a osvětová činnost**

V obci zatím nefunguje žádná spolková a osvětová činnost, protože neexistuje žádné vhodné zázemí pro tyto věci. Bylo by vhodné aby obec vybudovala nějaké zázemí pro kulturní a spolkovou činnost, nejlépe v objektu v majetku obce.

- **2.2 Je třeba dokončit dovybavení KD v místní části Slavkov**

Jedná se o dokončení podlahových krytin, osvětlení a ozvučení sálu a dovybavení nábytkem a nádobím.

- **2.3 Nepříznivá demografická situace**

Obec se potýká s nepříznivou demografickou situací. (velmi malý podíl dětí, naopak velký podíl důchodců a obyvatel předdůchodového věku). Věkový průměr obyvatel v obci atakuje hranici 42 let. K tomu významně přispívá i odliv obyvatel. V roce 2011 žilo v obci 351 obyvatel, v současnosti 244 obyvatel.

- **2.4 Nepříznivá vzdělanostní struktura**

V obci žijí především obyvatelé s nižším vzděláním (základní a středoškolské), obyvatel s vysokoškolským vzděláním je zde velmi málo.

- **3.1 Nízký podíl podnikatelských aktivit**

Z analýzy vyplývá, že v obci je nízký podíl podnikatelských aktivit, což je pravděpodobně způsobeno tím, že obyvatelé byli do doby vzniku obce v roce 2016 součástí vojenského újezdu Libavá a většinou byli zaměstnanci VLS Lipník a vše zařizovala armáda, nebyla tudíž poptávka po podnikatelských aktivitách.

- **3.2 Vysoký stupeň nezaměstnanosti**

Z analýzy vyplývá i druhý nedostatek vysoké nezaměstnanosti, z důvodu malé poptávky po pracovních silách ze strany doposud největšího zaměstnavatele a to vojáků, respektive VLS.

- **3.3 Kůrovcová kalamita**

Obecní lesy postihla kůrovcová kalamita cca na 55% plochy, čímž se nečekaně zhoršilo hospodaření s lesy, na které je třeba reagovat a lesní porosty obnovit, což zatíží obecní rozpočet než se tato plocha stane tzv. zajištěnou kulturou.

- **4.1 Veřejné osvětlení v místní části Slavkov je zastaralé**

VO ve Slavkově je dožitá a potřebuje výměnu za nové moderní.

- **4.2 Nedostatečný rozsah plynofikace obce**

Rozvodná síť plynovodu je v majetku obce, což není do budoucna přijatelné a navíc je třeba dobudovat plynofikaci obce. Místní část Slavkov není plynofikovaná vůbec.

- **4.3. Kotelna v místní části Slavkov nesplňuje limity vypouštění látek do ovzduší**

Kotelna je za svou životností a bude potřeba její rekonstrukce na ekologický zdroj tepla (biomasu), když dnes je provozovaná na uhlí.

- **4.4 Stav místních komunikací není dobrý**

Stav místních komunikací dle diagnostiky není dobrý a vyžaduje řádnou a pravidelnou údržbu. Také je nedeřešená oprava místní komunikace od armády.

- **4.5 Stav lesních cest není dobrý.**



Lesní cesty potřebují tzv. dotěžební úpravy přibližovacích linek a dodělaní Upálenské aleje a penetraci přístupové cesty k Žalovu.

- **4.6 Chybí některé chodníky**

Podél hlavní komunikace nejsou ve všech úsecích vybudovány chodníky. Bude třeba je vybudovat spolu s výměnou autobusových zastávek, které jsou už ve velmi špatném stavu.

- **4.7. V obci chybí parkoviště u výchozích míst k turistickým atraktivitám**

Ač obec hodlá rozvíjet CR, tak doposud nemá vybudovaná žádná zpevněná parkoviště. Jedná se o lokality "u škváry" a "u seníku".

- **4.8 ČOV na konci své životnosti v obou místních částech obce**

V Kozlově i ve Slavkově je ČOV po technické stránce zastaralá. Je třeba obě postupně zrekonstruovat.

- **4.9. Úpravna vody ve Slavkově nevyhovuje normám**

V této úpravně probíhá pouze chloraminace v zásobníku, což je nedostatečné a odebírané vzorky opakovaně nevyhovují.

- **4.10 Není pokryta mobilním signálem místní část Slavkov**

Tato místní část z důvodu ekonomických není zajímavá pro žádného z operátorů a proto není pokryta mobilním signálem vůbec.

- **4.11 Dopravní obslužnost o víkendu slabá**

O víkendu je málo autobusových spojů. Občane jsou odkázáni na své vozidla.

- **4.12 Na území obce nejsou dobíjecí stanice na elektrokola.**

Ač obec leží na kopci a v blízkosti pramene Odry, není na území obce dobíjecí stanice na elektrokola.

- **5.1 V obci chybí dětské i multifunkční hřiště.**

Je třeba dovybavit obec potřebným volnočasovým zázemím, jako je vybudování dětských hřišť v Kozlově i ve Slavkově a dále vybudovat multifunkční hřiště pro dospělé. Byli bychom rádi aby se v obci zvýšil počet dětí. A právě pro ně by v budoucnu mohlo vzniknout dětské nebo jiné hřiště.

- **5.2 V obci chybí obchod s potravinami a ostatním smíšeným zbožím.**

V minulosti zde obchod byl, ale nyní již několik let toto zázemí chybí.

- **6.1 Obec by potřebovala obnovit mokřady a rybníky, které zde kdysi byly.**

V minulosti se na území obce nacházely mokřady a rybníky, které by bylo potřeba obnovit a stávající rybníky odbahnit.

- **6.2. Kolem cesty na Ranošov citelně chybí větrolamy**

V zimě se komunikace nedá protahovat sněhem, protože vznikají závěje.

- **6.3 Hluk v Kozlově**

Ten je způsoben průtahem krajskou silnicí.

- **6.4 V Kozlově se nachází nevyužitá bývalá sýpka a ve Slavkově bývalá mateřská školka**

Jedná se o braunfields, se kterým by se mělo něco dělat.

- **6.5 Obecní lesy postiženy z 90% kůrovcovou kalamitou.**

Stav obecních lesů je tristní po kůrovcové kalamitě, která je v roce 2018 a 2019 postihla. Je třeba je obnovit nejpozději do 5 let, což bude velmi náročné na rozpočet obce.

- **7.1 Nevybavená kancelář starosty**

Je třeba ji vybavit nutným vybavením pro fungování obecního úřadu.

- **7.2 Není zřízen obecní archiv**

Jeho potřeba po 3 letech fungování obecního úřadu vzrůstá.

- **7.3 Rozsáhlý nemovitý majetek obce bude nutné v nejbližším období rekonstruovat a opravit.**

Obec vlastní kanalizaci, čističky odpadních vod, vodárny, kotelny a rozsáhlé bytové hospodářství. Tento majetek bude vyžadovat v nejbližším období značné finanční náklady na opravy a rekonstrukce.

- **7.4 Zvýšené náklady na ošetřování založených kultur**

Obec se v nedávné době potýkala s větrnou a kůrovcovou kalamitou, jejichž následky se doposud

odstraňují.

- **7.5 Existuje reálný potenciál větrných kalamit v rozvrácených porostech lesa**

Obec počítá s možností dalších větrných kalamit, které mohou nastat a využila možnosti získat dotaci z Krajského úřadu v Olomouci.

- **7.6 V obci chybí bezpečnostní rozhlas**

V obci není zřízen jakýkoliv rozhlas pro rychlé informování občanů v případě nouze či nějakého bezpečnostního rizika či povětrnostní kalamity, který by občany o přicházejícím nebezpečí zavčas informoval.

## Příležitosti

- **2. Generální opravy volných bytů v bytových domech obce**

Existuje příležitost využít toho, že obec vlastní po vojácích několik bytových domů, kde jsou jednak byty s nevyhovujícím vybavením (sociální jádra, podlahy, kuchyňské linky), které lze zrekonstruovat a pak existují vícepokojové volné neobývané byty v bytovém domě obce, které by se mohly také zrekonstruovat a vytvořit větší počet malometrážních bytů 1+1 nebo 1+2 a vše následně nabídnout k tržnímu nájmu a tím přilákat do obce mladé rodiny a zlepšit nepříznivou demografickou situaci.

- **1. možnost vybudování multifunkčního zázemí pro kulturní a spolkovou činnost**

Vzhledem k tomu, že v obci neexistuje zázemí pro kulturní a spolkovou činnost, nabízí se možnost vybudování tohoto zázemí ve volných prostorách stávajícího objektu obecního úřadu v 1. patře, kde jsou volné prostory.

- **3 Provedení zateplení bytových domů v majetku obce a tím snížení nákladů na jejich provoz**

Bytové domy v majetku obce nejsou zatepleny. Příležitostí jak snížit provozní náklady je jejich zateplení.

- **4. Vybudování smíšené stezky pro pěší a cyklisty k budoucí rozhledně.**

Jako příležitost pro rozvíjení CR se jeví vybudování přístupové cesty k budoucí rozhledně, podél které by bylo možné vybudovat naučnou stezku k problematice zaniklých obcí ve vojenském ujezdě Libavá po jeho vzniku.

## Hrozby

- **1. Chybí záložní vodní zdroj**

Obec je napojena na jeden zdroj vody, který je situován v blízkosti hlavní silnice a v případě havárie např. cisterny s něčím může dojít k znečištění a obec je bez vody. Navíc tento zdroj je limitující pro budoucí rozvoj obce, neboť pokryje potřebu max. 500 obyvatel.




## B. NÁVRHOVÁ ČÁST

### B.1 Strategická vize

Obec Kozlov dlouhodobě usiluje být obcí:




- soběstačnou prosperující obcí s fungující moderní infrastrukturou, s udržitelným odpadovým hospodářstvím s čistými obecními prostranstvími
- klidnou a bezpečnou obcí, místem k žití pro mladé rodiny, žádané pro možnost výstavbu rodinných domů,
- oblíbeným cílem turistických výletů, obklopenou čistou přírodou Oderských vrchů.
- rozvíjející se obec s narůstajícím počtem stálých obyvatel, kteří budou žít nejen v nově postavených rodinných domech, ale i v opravených bytech.
- která bude zajišťovat svým obyvatelům podmínky pro spokojený bezpečný život s přiměřenou nabídkou kvalitních služeb i po stránce kulturního a sportovního vyžití a bude známá i turistům a milovníkům přírody.

### B.2 Cíle, opatření a aktivity

 Vysoká důležitost     Střední důležitost     Nízká důležitost

#### Cíl : „1. Starost o území obce”

Do tohoto cíle spadá schválení potřebné změny územního plánu a i snaha o vybudování naučné stezky k zaniklým (vysídleným) obcím v důsledku zřízení vojenského Újezdu Libavá 17. září 1946. Dále sem patří Vybudování rozhledny a osazení informačního mobiliáře v Kozlově i v místní části Slavkov.

<b>Opatření : „1.1 Vypracování nových územně plánovacích rozvojových dokumentů”</b>	<b>Od - do</b>	<b>Odpovědnost</b>	<b>Náklady (tis. Kč)</b>	<b>Zdroj financování</b>
 „1.1.1 Zpracování změny stávajícího ÚP”  Potřeba vyplývá ze SWOT analýzy 1.1 slabých stránek a z toho, že stávající územní plán byl zpracován ještě v době, kdy byla obec součástí vojenského újezdu Libavá, tedy vojáky. Platí od 1.1.2016. Nově zvolená samospráva dle zákona o obcích má jisté představy o rozvoji obce a je třeba zpracovat některé změny ÚP.	2021 - 2022	Starosta obce Ing. Roman Fojtík	100	Vlastní + externí
<b>Opatření : „1.2 Realizace konkrétních opatření v území a terénu”</b>	<b>Od - do</b>	<b>Odpovědnost</b>	<b>Náklady (tis. Kč)</b>	<b>Zdroj financování</b>
 „1.2.1 Informační mobiliář v Kozlově i v místní části Slavkov”  Tímto projektem se reaguje na SWOT analýzu 1.5 slabých stránek a na to, že obec Kozlov nemá doposud žádný informační mobiliář.	2021 - 2021	Starosta obce Ing. Roman Fojtík	100	Vlastní + externí
 „1.2.2 Rozhledna”	2023 - 2025	Starosta obce Ing. Roman Fojtík	2000	Vlastní

Vybudováním rozhledny se naplní výhoda definovaná ve SWOT analýze, pod položkou 1.4 jako silná stránka a tou jsou krásné a daleké rozhledy, především jižním směrem do okolní krajiny, zejména z vrchu Ranoš (654 m.n.m.). Ač se mezi silnými stránkami uvádí, že jsou zde krásné rozhledy, tak zde chybí nějaká rozhledna, která by mohla být turistickou atraktivitou, což je slabá stránka č. 1.6 SWOT analýzy.

✓ „1.2.3 Naučná stezka odkazující k zaniklým obcím v důsledku zřízení vojenského újezdu Libavá podél smíšené stezky k rozhledně.“	2025 - 2025	Starosta obce Ing. Roman Fojtík	300	Vlastní + externí
---	-------------	--	-----	----------------------

Tímto projektem se reaguje na to, že obec Kozlov vznikla k 1.1.2016 vyčleněním z vojenského újezdu Libavá, který vznikl 17. září 1946 a všechny obce na daném území (Sudety) byly vysídleny a zanikly. O této skutečnosti se málo ví a připomínka k těmto násilně vysídleným obcím není nikde takto veřejně prezentovaná. Ve SWOT analýze se tato věc posuzuje jako příležitost pod č.4. V bodě č. 1.7 slabých stránek SWOT analýzy se uvádí že chybí nějaké připomenutí osudu zaniklých obcí na Libavě.

## Cíl : „2. Vytváření zázemí pro dobrý život obyvatel“

Sem patří vytváření zázemí pro společenský život v obci a pro činnost samosprávy jako je vybudování funkčního zázemí pro kulturní a spolkovou činnost a dovybavení KD ve Slavkově. také sem patří bytová politika obce která spočívá v provádění postupné generální opravě obecních bytových domů a přebudování velkých bytů na malometrážní byty.

### Opatření : „2.1 Vytváření zázemí pro společenský život v obci a pro činnost samosprávy“

Organizačními a investičními opatřeními využít stávající objekty v obci pro podporu a rozvoj společenského života. Obec nemá žádné vyhovující zázemí pro společenský život s výjimkou objektu KD v místní části Slavkov, který je ale třeba dovybavit. Ve vlastním Kozlově není vůbec nic.

	Od - do	Odpovědnost	Náklady (tis. Kč)	Zdroj financování
⬆️ „2.1.1 Vybudování multifunkčního zázemí pro kulturní a spolkovou činnost v objektech nevyužívané části obecního úřadu“	2020 - 2022	Starosta obce Ing. Roman Fojtík	500	Vlastní
Jedná se o dvoupodlažní objekt bývalé ZŠ ve které se nyní v přízemí nachází Obecní úřad a v 1. patře jsou 2 bývalé třídy, z nichž jedna by se využila pro zázemí pro spolkový život občanů Kozlova (cvičení . kurzy, drobné ruční práce, klubovna ap.). Ve SWOT analýze analytické části je uvedeno pod bodem 2.1 slabých stránek, že zatím nefunguje žádná spolková a osvětlová činnost. A pod bodem 1 příležitostí je uvedeno, že se nabízí možnost vybudování tohoto zázemí v prostorách stávajícího objektu obecního úřadu v 1. patře, kde jsou volné prostory.				
⬆️ „2.1.2 Dovybavení KD ve Slavkově“	2021 - 2022	Starosta obce Ing. Roman Fojtík	300	Vlastní + externí
Ve SWOT analýze analytické části je uvedeno pod bodem 2.2 slabých stránek, že je třeba dokončit dovybavení KD v místní části Slavkov. Jedná se o dokončení podlahových krytin, osvětlení a ozvučení sálu a dovybavení nábytkem a nádobím.				

### Opatření : „2.2 Bytová politika obce“

Vytvořit podmínky pro rozšíření možnosti nájemního bydlení v obecních bytech.

	Od - do	Odpovědnost	Náklady (tis. Kč)	Zdroj financování
⬆️ „2.2.1 Postupné generální opravy volných bytů v obecních bytových domech.“	2020 - 2027	Erik Anger	55000	Vlastní
Obec vlastní 60 b.j. v Kozlově a 35 b.j. ve Slavkově. Ročně se předpokládá rekonstrukce (nové omítky, podlahy, bytová jádra, kuchyňské linky) cca 3 - 6 b.j.. Byty se následně budou pronajímat za odpovídající nájemné. Náklady na rekonstrukce jsou uvedeny ročně. SWOT analýza v bodě č. 7.3 konstatuje že rozsáhlé bytové hospodářství bude muset obec v nejbližším období rekonstruovat a opravit. Je to současně uvedeno v bodě 2. SWOT analýzy jako příležitost k vytvoření většího počtu bytů malometrážních a pronajmout je.				
— „2.2.2 Přebudování velkých bytů na malometrážní (sociální bydlení)“	2022 - 2027	Starosta obce Ing. Roman Fojtík + Erik Anger	25000	Vlastní + externí
Stávající jeden bytový dům o 16 b.j. a dvou vchodech, je z 1/2 prázdný a obsahuje velké byty 3+1 a 4+1 o 100 - 120 m2 po kterých není poptávka. Naopak je poptávka po malých bytech 1+KK nebo 2+ KK. Velké byty se předělají na malé byty a budou se pronajímat jako sociální bydlení. Náklady jsou uvedeny na jeden vchod. SWOT analýza v bodě č. 7.3 konstatuje že rozsáhlé bytové hospodářství bude muset obec v nejbližším období rekonstruovat a opravit. Je to současně uvedeno v bodě 2. SWOT analýzy jako příležitost k vytvoření většího počtu bytů malometrážních a pronajmout je.				

## Cíl : „3. Efektivní hospodaření s majetkem obce”

Jedná se o to aby byl majetek obce efektivně využíván. Především jde o obnovu kůrovcem napadených obecních lesů, dále o rozparcelování obecních pozemků včetně zasilování a rozprodej parcel na výstavbu RD a v neposlední řadě zateplení bytových domů v majetku obce.

Opatření : „3.1 Efektivně využívat majetek obce a dobře s ním hospodařit” Obec vlastní majetek se kterým lze generovat příjmy do rozpočtu obce - hospodářská činnost a jde o to aby byla efektivní.	Od - do	Odpovědnost	Náklady (tis. Kč)	Zdroj financování
<p>⬆ „3.1.1 Obnova obecních lesů po kůrovcové kalamitě”</p> <p>Obec vlastní 337 ha lesů. Obnova cca 55% do 5 let. Snaha aby celá takto obnovená plocha lesa se po 7 letech stala zajištěnou kulturou (bez nákladů). Ve SWOT analýze, v bodě č.3.3 slabých stránek, je kůrovcová kalamita uvedena a je na ni třeba reagovat a lesní porosty obnovit.</p>	2020 - 2022	Starosta obce Ing. Roman Fojtík	3000	Vlastní + externí
<p>⬆ „3.1.2 Provedení parcelace obecních pozemků pro výstavbu RD + zasilování v souladu s ÚP”</p> <p>Ve SWOT analýze č.3.5 silných stránek se doporučuje pozemky určené ÚP k výstavbě RD rozparcelovat a prodat a tím vznikne příležitost pro zvýšení počtu obyvatel obce. V ÚP obce jsou definovány území pro výstavbu RD. Toto území je třeba rozparcelovat a přivést inženýrské sítě tak aby vzniklo cca 10 parcel.</p>	2021 - 2023	Starosta obce Ing. Roman Fojtík + Erik Anger	2000	Vlastní
<p>⬆ „3.1.3 Zateplení bytových domů v majetku obce”</p> <p>V místní části Slavkov se nachází 8 bytových domů, které je třeba zateplit a napojit na zrekonstruovanou kotelnu. Tím dojde k úsporám při provozování těchto obecních domů. Cena se vztahuje k 1 domu. SWOT analýza v bodě č. 7.3 slabých stránek, konstatuje že rozsáhlé bytové hospodářství bude muset obec v nejbližším období rekonstruovat a opravit. Je to současně uvedeno v bodě 3. SWOT analýzy jako příležitost k zateplení bytových domů a tím snížení nákladů na jejich provoz.</p>	2021 - 2027	Starosta obce Ing. Roman Fojtík + Erik Anger	12000	Vlastní

## Cíl : „4. Kvalitní a dostatečná infrastruktura obce”

Jde o obnovu a rozvoj energetické infrastruktury, dobudování a opravy místních komunikací (MK), dokončení a obnova vodovodního a kanalizačního hospodářství a vznik moderní sítě pro sdílení dat.

Opatření : „4.1 Obnova a rozvoj energetické infrastruktury” Jde o doplnění a zefektivnění stávající energetické infrastruktury (plynifikace, veřejné osvětlení, tepelná infrastruktura, el. energie)	Od - do	Odpovědnost	Náklady (tis. Kč)	Zdroj financování
<p>⬆ „4.1.1 Zřízení dobíjecí elektrostanice pro elektrokola”</p> <p>Ve SWOT analýze bodě č. 4.12 slabých stránek se uvádí, že na území obce nejsou dobíjecí stanice pro nabíjení elektrokol. Jako vhodná se jeví instalace dobíjecí stanice u budovy v majetku obce - Hospoda u svatého Huberta, kterou provozuje soukromá osoba. Jde o podporu CR a současného fenoménu elektrokol.</p>	2021 - 2021	Starosta obce Ing. Roman Fojtík	40	Vlastní + externí
<p>⬆ „4.1.2 Veřejné osvětlení v místní části Slavkov”</p> <p>Jedná se o náhradu zastaralého VO za nové a moderní LED technologie u 10 světel, které se v místní části nacházejí. Tato potřeba je uvedena ve SWOT analýze č. 4.1 slabých stránek.</p>	2020 - 2027	starosta obce Ing. Roman Fojtík + Erik Anger	20	Vlastní
<p>— „4.1.3 Dobudování plynifikace obce”</p>	2023 - 2024	Starosta obce Ing. Roman Fojtík + Erik Anger	6000	Vlastní + externí

V obci jsou plynové hl. řády v majetku obce. Výhledově bude snaha to převést na dodavatele plynu. Jsou napojeny jen veřejné budovy + obecní bytové domy v Kozlově. Cílem je rozšířit napojení na RD a na novou zástavbu, která bude. Cílem je zlepšit ochranu ŽP a zajistit lidem požadovaný komfort. Náklady jsou roční. Tato potřeba je uvedena ve SWOT analýze č. 4.2 slabých stránek.

✔	„4.1.4 Modernizace kotelny ve Slavkově“	2023 - 2025	Starosta obce Ing. Roman Fojtík	4000	Vlastní + externí
---	---	-------------	--	------	----------------------

Kotelna je na uhlí a je na hranici životnosti. Je osazena 3 kotli 1x100kW + 2x300kW. Je třeba je v horizontu 3 - 5 let vyměnit za ekologické obnovitelné zdroje na bio palivo (seno). Tato potřeba je uvedena ve SWOT analýze č. 4.3 slabých stránek.

#### Opatření : „4.2. Dobudování či opravy místních silničních komunikací a chodníků“

Jde o postupné dobudování místních komunikací vč. chodníků a provádění jejich oprav.

	Od - do	Odpovědnost	Náklady (tis. Kč)	Zdroj financování	
⬆	„4.2.1 Opravy místních komunikací + doplnění dopravního značení“	2021 - 2027	Erik Anger	350	Vlastní
Zapravení prasklin v povrchu obecně a dle diagnostiky postupné opravy v rámci údržby MK. Náklady jsou roční. Tato potřeba je uvedena ve SWOT analýze č. 4.4 slabých stránek.					
⬆	„4.2.2 Oprava lesních cest“	2021 - 2024	Starosta obce Ing. Roman Fojtík	3000	Vlastní + externí
Jedná se o celkem 2 km lesních cest (dodělení Upálenské aleje a penetrace přístupové cesty k Žalovu) a dotěžební úpravy přibližovacích linek (rovnání vyjetých kolejí). Cena je na celé období. Tato potřeba je uvedena ve SWOT analýze č. 4.5 slabých stránek.					
⬆	„4.2.3 Oprava chodníků“	2021 - 2022	Starosta obce Ing. Roman Fojtík + Erik Anger	400	Vlastní
Vybudování chodníku u autobusové zastávky kopírující souběžnou silnici a rekonstrukce vpravo ve směru na Potštát (cca 50 m). Tato potřeba je uvedena ve SWOT analýze č. 4.6 slabých stránek.					
⬆	„4.2.4 Výměna autobusové čekárny“	2021 - 2022	Starosta obce Ing. Roman Fojtík + Erik Anger	200	Vlastní
Stávající čekárna u bývalého obchodu je plechová 40 let stará, zkorodovaná. Bude vyměněna za moderní prefabrikovanou spolu s novým chodníkem. Tato potřeba je uvedena ve SWOT analýze č. 4.6 slabých stránek.					
—	„4.2.5 Parkoviště "u škváry" - k prameni Odry“	2022 - 2027	Starosta obce Ing. Roman Fojtík + Erik Anger	3000	Vlastní
Parkoviště se nachází ve výchozím místě k atraktivitě obce a tou je pramen velké Evropské řeky Odry. Toto parkoviště je důležité především pro CR a pro cizí návštěvníky, neboť na přístupové komunikaci k prameni Odry je zákaz vjezdu. Proveďte se jen tehdy když bude vypsána dotace z CR. Tato potřeba je uvedena ve SWOT analýze č. 4.7 slabých stránek.					
—	„4.2.6 Parkoviště "u seníku" - k budoucí rozhledně“	2022 - 2027	Starosta obce Ing. Roman Fojtík + Erik Anger	3000	Vlastní + externí
Toto parkoviště bude výchozím místem k budoucí rozhledně, kde dnes vede pouze nevyužitá polozpevněná cesta vedená jako ostatní plocha. Proveďte se jen tehdy když bude vypsána dotace z CR. Tato potřeba je uvedena ve SWOT analýze č. 4.7 slabých stránek.					
✔	„4.2.7 Komunikace k rozhledně - smíšená stezka pro chodce a cyklisty.“	2023 - 2025	Starosta obce Ing. Roman Fojtík + Erik Anger	2000	Vlastní + externí
Bude se jednat o smíšenou stezku pro chodce a cyklisty osazenou značkou C9 v délce cca 100 m a šířce dle TP 179 - 3 m. Tato potřeba je uvedena ve SWOT analýze č. 4. příležitosti. Jako příležitost pro rozvíjení cestovního ruchu. Podél této smíšené stezky pro chodce a cyklisty by bylo možné vybudovat naučnou stezku k problematice zaniklých obcí ve vojenském újezdě Libavá po jeho vzniku.					

<p>✔ „4.2.8 Vybudování cyklistické stezky s lávkou přes Kyjanku podél silnice II/441 v lokalitě Kyjanice“</p> <p>Dle Koncepce rozvoje cyklistické dopravy v Olomouckém kraji se předpokládá vyznačení další cyklotrasy, tentokrát z Velkého Újezda kolem vysílače a po lesních cestách až ke krajské silnici II/441 v lokalitě Kyjanice a podél této silnice po samostatné cyklostezce a lávce pro cyklisty přes Kyjanku, kterou bude nutné vybudovat až k odbočení na Ranošov, kde se napojí na cyklotrasu č. 6228 a bude dovedena až k pramenu Odry.</p>	2026 - 2027	starosta Ing. Roman Fojtík	2000	Vlastní + externí
<p><b>Opatření : „4.3 Dokončení a obnova vodovodního a kanalizačního hospodářství“</b> Provést modernizaci ČOV a úpravy vody a vybudování záložního vodního zdroje.</p>				
<p>⬆ „4.3.1 Modernizace ČOV“</p> <p>ČOV Slavkov je třeba provést technické úpravy vlastního provozu v důsledku nevyhovujících vzorků. Totéž se týká ČOV Kozlov. Tato potřeba je uvedena ve SWOT analýze č. 4.8 slabých stránek.</p>	2021 - 2023	Starosta obce Ing. Roman Fojtík + Erik Anger	2500	Vlastní + externí
<p>✔ „4.3.2 Modernizace úpravny vody“</p> <p>Jedná se o lokalitu Slavkov, kde v současné době probíhá pouze chloramizace vody v zásobníku. Bez filtrace. Je třeba tuto úpravnu modernizovat v souladu s dnes platnými předpisy. Tato potřeba je uvedena ve SWOT analýze č. 4.9 slabých stránek.</p>	2024 - 2027	Starosta obce Ing. Roman Fojtík + Erik Anger	5000	Vlastní
<p>✔ „4.3.3 Vybudování záložního vodního zdroje“</p> <p>Obec Kozlov je napojena jen na 1 vodní vrt 2 km od obce u hlavní silnice Velký Újezd - Potštát. V případě havárie vrtu není možnost jinak zásobovat obec vodou. Tento stávající vrt je limitujícím faktorem pro max. možný počet obyvatel (500) a tedy pro rozvoj obce. Tato potřeba je uvedena ve SWOT analýze č. 1 hrozba.</p>	2026 - 2027	Starosta obce Ing. Roman Fojtík + Erik Anger	20000	Vlastní + externí
<p><b>Opatření : „4.4 Moderní sdílení dat po síti“</b> Podporovat úsilí soukromých investorů do inovace jejich sítí pro sdílení dat na území</p>				
<p>✔ „4.4.1 Pokrytí místní části Slavkov mobilním signálem mobilních operátorů vč. rychlého internetu“</p> <p>Tato místní část obce je vzdálena 2 km od Kozlova vzdušnou čarou a není vůbec mobilním signálem pokryta, protože má nízký počet obyvatel. Současné připojení je pouze přes pevnou linku. Šíření vzduchem to vojáci kvůli radarům nepovolili. Mělo by se to řešit až se bude signál šířit přes satelit. Tato potřeba je uvedena ve SWOT analýze č. 4.10 slabých stránek.</p>	2025 - 2025	Starosta obce Ing. Roman Fojtík	0	Externí

## Cíl : „5. Fungující vybavená obec“

Kozlov bude přiměřeně vybavenou obcí se zázemím pro volnočasové aktivity jak dětí, tak dospělých a obchody se smíšeným zbožím v obou místních částech obce, zajišťující spokojený a pohodlný život obyvatel.

<p><b>Opatření : „5.1 Dovybavit obec potřebným volnočasovým zázemím“</b> Zabezpečit vybudování dětského a multifunkčního hřiště, které v obci chybí.</p>				
<p>⬆ „5.1.1 Vybudování dětského hřiště v Kozlově i ve Slavkově“</p> <p>V Kozlově chybí jakékoli dětské hřiště. Bude vybudováno v lokalitě "u paneláku". Ve Slavkově je jen přírodní dětské hřiště. Bude zmodernizováno. Tato potřeba je uvedena ve SWOT analýze č. 5.1 slabých stránek.</p>	2021 - 2021	Přidalová + Král + Cigánová	400	Vlastní
<p>⬆ „5.1.2 Vybudování multifunkčního hřiště pro dospělé“</p> <p>V Kozlově žádné takové hřiště není. Bude vybudováno dle ÚP na dvou místech. V lokalitě nahoře "u panelových domů" na vedle obecního úřadu. Tato potřeba je uvedena ve SWOT analýze č.5.1 slabých stránek.</p>	2022 - 2022	Přidalová + Král + Cigánová	2000	Vlastní

**Opatření : „5.2 Dovybavit obec potřebným zázemím pro běžné nákupy potravin a ostatního základního zboží.“**

Obnovit možnost zajištění nákupu běžných potravin a ostatního základního zboží v obci.

Od - do	Odpovědnost	Náklady (tis. Kč)	Zdroj financování
---------	-------------	-------------------	-------------------

<p>⚠ „5.2.1 Obnova a znovuzprovoznění prodejny smíšeného zboží v obci“</p> <p>V obci není žádný obchod. Projekt počítá se zřízením obchodu v obecních objektech, kde v minulosti obchody byly (v Kozlově i ve Slavkově). Předpokládá se spoluúcast obce na provozu obchodů, neboť jako podnikatelská aktivita by se tato věc neuživila. Tato potřeba je uvedena ve SWOT analýze č. 5.2 slabých stránek.</p>	2021 - 2021	Přidalová + Král + Cigánová	200	Vlastní
---	-------------	-----------------------------------	-----	---------

**Cíl : „6. Udržení kvalitního životního prostředí“**

Obec Kozlov se nachází v lokalitě po bývalém Vojenském újezdu Libavá od kterého se spolu s dalšími obcemi k 1.1.2016 vyčlenila. Je zde vysoká kvalita životního prostředí v blízkosti pramene Odry uprostřed Oderských vrchů, kterou je třeba udržet a případně i zlepšit.

**Opatření : „6.1 Nakládání s vodami v obci“**

V obci existují lokality pro zadržení vody v krajině, které je třeba obnovovat.

Od - do	Odpovědnost	Náklady (tis. Kč)	Zdroj financování
---------	-------------	-------------------	-------------------

<p>⚠ „6.1.1 Obnova a vybudování mokřadů a odbahnění stávajících rybníků“</p> <p>Jedná se o obnovu mokřadů na obecních pozemcích, tam kde v minulosti byly. Tato potřeba je uvedena ve SWOT analýze č. 6.1 slabých stránek.</p>	2020 - 2027	Starosta obce Ing. Roman Fojtík + Erik Anger	2000	Vlastní
<p>⚠ „6.1.2 Větrolam na přístupové komunikaci na Ranošov“</p> <p>V zimě tato komunikace v důsledků závějí nejde prohrnout. Budou vysazeny jehličnany ( borovice, jedle, smrky, omoryka, douglaska). Náklady jsou roční. Tato potřeba je uvedena ve SWOT analýze č. 6.2 slabých stránek.</p>	2020 - 2022	Starosta obce Ing. Roman Fojtík	90	Vlastní

**Cíl : „7. Moderní obecní úřad“**

Modernizovat nově využívanou budovu bývalé školy pro sídlo obecního úřadu.

**Opatření : „7.1 Modernizace obecního úřadu“**

Využití budovy bývalé školy pro sídlo OÚ a vybavit jej potřebným zázemím.

Od - do	Odpovědnost	Náklady (tis. Kč)	Zdroj financování
---------	-------------	-------------------	-------------------

<p>⚠ „7.1.1 Vybavení kanceláře starosty“</p> <p>Je třeba vybavit kancelář starosty, neboť obec vznikla jako nová a žádného starostu neměla. Chybí zde základní vybavení pro kvalitní fungování obecního úřadu a starosty. Tato potřeba je uvedena ve SWOT analýze č. 7.1 slabých stránek.</p>	2021 - 2023	Starosta obce Ing. Roman Fojtík	500	Vlastní
<p>— „7.1.2 Zřízení archivu v budově obecního úřadu“</p> <p>Chybí obci jakýkoli archiv a agenda začíná narůstat. Je třeba jej vybudovat. Tato potřeba je uvedena ve SWOT analýze č. 7.2 slabých stránek.</p>	2021 - 2022	Starosta obce Ing. Roman Fojtík	100	Vlastní
<p>✔ „7.1.3 Bezpečnostní rozhlas“</p> <p>Postupem času bude vhodné vybudovat v obci bezpečnostní rozhlas, který je důležitý i z pohledu ochrany obyvatel při nečekaných kalamitních situacích jako vhodné pojítko mezi vedením obce a občany. Tato potřeba je uvedena ve SWOT analýze č. 7.6 slabých stránek.</p>	2025 - 2027	Starosta obce Ing. Roman Fojtík	2000	Vlastní + externí



## B.3 Podpora realizace programu

V této kapitole popište způsob další práce s dokumentem. Pomoci Vám mohou tyto otázky

1. Kdo bude zodpovědný za realizaci programu?
2. Jak se bude sledovat plnění stanovených cílů, opatření a aktivit?
3. Jak často a jakým způsobem bude hodnoceno naplňování programu?
4. Kdy a jak se bude program aktualizovat?

### 1. Zodpovědnost za realizaci Programu rozvoje obce (dále jen PRO)

Program rozvoje obce Kozlov na období 2020 – 2027 stanovuje nejen obecný směr rozvoje obce, ale také konkrétní aktivity k naplnění stanovených opatření. Cílem tohoto dokumentu Program rozvoje obce Kozlov na období 2020 – 2027 je, aby dokument byl „živý“, aby sloužil k rozvoji obce a pomohl také při čerpání dotací z Evropské unie, či jiných dotačních titulů.

Z těchto důvodů je nutné stanovit, jak bude probíhat samotná realizace navrhovaných záměrů, které se v tomto dokumentu popisují. V rámci úspěšného dosažení všech zamýšlených opatření je nutné zapojit všechny aktéry rozvoje obce (především zastupitele, ale i soukromý sektor a neziskový sektor, veřejnost).

K tomu, aby realizace tohoto dokumentu, resp. navržené aktivity uvedené v tomto dokumentu, byly bezproblémové a byly uskutečněny v navržených termínech, je nutné stanovit subjekty a osoby, které jsou odpovědné nejen za řízení realizace, ale také za výkon a kontrolu plnění jednotlivých aktivit. Zatím je zodpovědnost buď na starostovi a nebo převážně na Zastupitelstvu.

Vzhledem k velikosti obce není nutné zřizovat nové orgány či instituce.

#### Řídící složka

Navrhuje se, aby Zastupitelstvo obce zřídilo v souvislosti s realizací Programu rozvoje obce tzv. Řídící složku. Řídící složka by měla být složena z členů řídicího výboru, který vytvářel analytickou část tohoto dokumentu. Bylo zřízeno 7 pracovních skupin, kdy pro každou posuzovanou oblast byla zřízena jedna pracovní skupina. Tato pracovní skupina byla zodpovědná za posouzení a zanalyzování stávajícího stavu věcí ve své oblasti. Vedoucí každé pracovní skupiny byl členem řídicího výboru. Doporučuje se, aby tato struktura byla zachována a aby tento řídicí výbor pracoval dále jako tzv. Řídící složka pro řízení PRO. V našem případě, především z důvodu velikosti obce byl řídicí výbor složen výlučně z členů Zastupitelstva a to tak, že dokonce některý člen Zastupitelstva měl na starost i více oblastí.

#### Řídící složka bude mít na starost následující činnosti:

- vyhledávat a zajišťovat zdroje financování aktivit Programu rozvoje obce,
- iniciovat realizaci aktivit,
- projednávat podněty vztahující se k realizaci aktivit,
- projednávat a schvalovat změny a aktualizovat Program rozvoje obce. Výsledky jednání, zejména schválené znění Monitorovacích zpráv o průběhu realizace Programu rozvoje obce a aktuální verze Programu rozvoje obce, budou zveřejňovány na webových stránkách obce Kozlov.

## **Zastupitelstvo obce a obecní úřad zajistí v souvislosti s realizací tohoto Programu rozvoje obce:**

- realizaci Programu rozvoje obce (komunikace s dodavateli, kontrola plnění termínů realizace),
- přípravu podkladů pro jednání řídicí složky, které se týká naplňování realizace Programu rozvoje obce (předání podkladů nejpozději 7 dní před jednáním),
- svolání řídicí složky v případě potřeby, min. jedenkrát ročně v období přípravy rozpočtu na následující rok,
- evidence podnětů, které se vztahují k doplnění a aktualizaci Programu rozvoje obce,
- činnosti spojené s monitoringem realizace Programu rozvoje obce,
- zveřejňování informací, které se týkají Programu rozvoje obce, na webových stránkách obce.

Schválení Programu rozvoje obce znamená ukončení zpracovatelské fáze. Stanovením odpovědnosti osob za řídicí, výkonné a kontrolní složky jsou položeny základy realizace jednotlivých aktivit, které vedou k dosažení navrhovaných opatření uvedených v tomto dokumentu. Jednotlivé aktivity budou realizovány podle jejich významu v rámci prioritizace aktivit. Jestliže nastane změna v průběhu realizace aktivit, řídicí složka tyto změny projedná a schválí.

Každoročně bude také probíhat revize realizovaných a plánovaných aktivit. Informace o průběhu realizace Programu rozvoje obce budou minimálně jednou ročně zveřejňovány na webových stránkách obce.

## **2. Sledování plnění stanovených cílů, opatření a aktivit (Monitoring realizace Programu rozvoje obce)**

Výkonná a kontrolní složka bude odpovědná za sledování naplňování opatření Programu rozvoje obce. Každoročně bude vypracován přehled realizovaných aktivit a plán aktivit na následující období, tzv. Monitorovací zpráva o průběhu realizace Programu rozvoje obce. Dokument bude dále obsahovat informace o sledování hodnotících ukazatelů a zdůvodnění odchylek od plánovaného průběhu realizace. Zároveň tento dokument bude sloužit pro sestavení rozpočtu obce na následující rok.

Řídicí složka obdrží podklady pro jednání minimálně 7 dní před plánovaným setkáním. Dokument, který bude projednán řídicí složkou, slouží k dalšímu rozhodování o úpravě a aktualizaci Programu rozvoje obce. Poté bude také dokument umístěn na webových stránkách obce Kozlov.

## **3. Způsob aktualizace Programu rozvoje obce**

Program rozvoje obce je živým dokumentem, který se bude neustále obměňovat a aktualizovat dle průběhu realizace jeho dílčích částí. Podnětem k aktualizaci Programu rozvoje obce může být závažná změna vnějších podmínek, naplnění části Programu rozvoje obce anebo potřeba stanovení nových opatření. Podnětem k aktualizaci Programu rozvoje obce by se neměla stát změna politické reprezentace obce.

## **Aktualizace celého Programu rozvoje obce se uskuteční nejpozději v roce 2023.**

- Dílčí revize dokumentu budou probíhat v případě potřeby, minimálně však ke konci každého kalendářního roku, ve vazbě na formulování dalších realizačních kroků Programu rozvoje obce a rozpočet obce. Podkladem pro dílčí revize se stane Monitorovací zpráva o průběhu realizace aktivit.
- Změny v Programu rozvoje obce se budou provádět přímo v samotném dokumentu. Výsledkem pak bude dokument s označením data, ke kterému se vztahuje (Program rozvoje obce Kozlov, aktualizovaná verze k xx.yy.zzzz). Dokument bude v úvodu obsahovat také seznam revizí. Každá revize pak bude v textu vyznačena a opatřena termínem aktualizace.
- Aktualizace Programu rozvoje obce a jeho změny budou schváleny zastupitelstvem obce souběžně se schvalováním ročního rozpočtu a rozpočtového výhledu obce. Aktualizovaný Program rozvoje obce bude následně zveřejněn na webových stránkách obce Kozlov.

### **Způsob financování Programu rozvoje obce**

Základním zdrojem pro financování jednotlivých rozvojových aktivit jsou 3 vlastní zdroje obce. Vzhledem k vytvoření Programu rozvoje obce se také předpokládá možnost spolufinancování z veřejných rozpočtů (kraje, ČR, fondy EU). Řídící složka, která má na starosti mj. také získávání finančních prostředků, bude usilovat o zapojení soukromého sektoru či nevládních neziskových organizací. Předpokládané zdroje financování jsou uvedeny v kartách aktivit. V průběhu naplňování Programu rozvoje obce bude docházet ke zpřesňování informací o možnostech finančních zdrojů pro jednotlivé aktivity; informace budou uvedeny v kartách aktivit a bude je aktualizovat Výkonná a kontrolní složka.

Program rozvoje obce je základním stavebním kamenem pro tvorbu finančního plánu, rozpočtového výhledu, ale i rozpočtu obce na následující rok. Výdaje, které jsou spojené s naplňováním opatření, budou v rozpočtu označeny. Díky tomu bude mít obec Kozlov přehled, jaké prostředky na uskutečnění svých rozvojových priorit vynakládá.

# Přílohy

---

1. [Strategický plán obce Kozlov + Akční plán na roky 2020 - 2022 .xls](http://www.obcepro.cz/attachments/documents/22791604933319.xls)  
([www.obcepro.cz/attachments/documents/22791604933319.xls](http://www.obcepro.cz/attachments/documents/22791604933319.xls) )