MINISTERSTVO
PRO MÍSTNÍ
ROZVOJ ČR

OBCEPRO
PROGRAM ROZVOJE OBCE

PROGRAM ROZVOJE OBCE
ČANKOVICE

NA OBDOBÍ LET
2014 - 2020

Úvod

Program rozvoje obce je základním plánovacím dokumentem obce, který je zakotven v platném zákoně č. 128/2000 Sb., o obcích. Jedná se o hlavní nástroj řízení rozvoje obce. Na základě poznání situace v obci, názorů a potřeb občanů, podnikatelů, zájmových organizací a dalších subjektů v obci formuluje představy o budoucnosti obce spolu s činnostmi vedoucími k naplnění dohodnutých představ.

Program rozvoje obce

- zachycuje hlavní problémy a předpoklady rozvoje obce a formuluje možná řešení – umožňuje tak komplexní přístup k řešení problémů a podporuje efektivní využívání finančních a personálních kapacit obce i celkového potenciálu obce;
- je podkladem pro rozhodování orgánů obce v rozvojových záležitostech;
- podporuje spolupráci různorodých subjektů v obci tak, aby byl využit potenciál lidí i organizací působících v obci;
- zvyšuje šance získat finanční prostředky z vnějších zdrojů (z veřejných dotací, ze soukromého sektoru);
- je podkladem pro cílený a zdůvodněný územní průmět rozvojových aktivit v územním plánu.

Program rozvoje obce Čankovice byl vytvářen v období 1 – 6/2013. Na jeho tvorbě se podíleli zejména členové zastupitelstva obce a občané. Jako podklad při zpracování byl využit dokument Program obnovy obce Čankovice.

Do zpracování programu rozvoje obce byla významně zapojena veřejnost. Obyvatelé obce v anonymním dotazníkovém průzkumu v měsíci březnu 2013 vyjádřili své názory na různé oblasti života v obci.
Z celkového počtu vydaných dotazníků bylo vráceno 19% dotazníků, které byly pečlivě vyhodnoceny a využity jako podklad pro zpracování programu rozvoje obce. Veřejné projednání navrženého programu rozvoje obce se uskutečnilo dne 11. 6. 2013 před definitivním projednáním a schválením v zastupitelstvu obce.

Strategická vize dokumentu je zpracována na období 2014 – 2027.

Programové cíle a opatření v tomto dokumentu jsou zpracovány na období 2014 – 2020.

Dokument Program rozvoje obce Čankovice na období let 2014–2020 byl zpracován v rámci řešení projektu **„Elektronická metodická podpora tvorby rozvojových dokumentů obcí“** (CZ.1.04/4.1.00/62.00008), jehož nositelem bylo Ministerstvo pro místní rozvoj ČR. Projekt byl financován z Operačního programu Lidské zdroje a zaměstnanost a ze státního rozpočtu České republiky. Představitelům obce byla poskytnuta metodická podpora jako pilotním obcím projektu, které byly vybrány za účelem praktického ověření jednoho ze vzniklých produktů projektu – metodiky tvorby programu rozvoje obce.

A. ANALYTICKÁ ČÁST

A.1 Charakteristika obce

1. Území

Poloha

- Obec Čankovice se nachází v Pardubickém kraji – v okrese Chrudim, s příslušností k městu Chrudim jako obci s rozšířenou působností (obec typu III) a k městu Chrast jako obci s pověřeným úřadem (obec typu II).
- Vzdálenost do spádových míst:
- do krajského města Pardubic = 20 km,
- do města Chrudim = 11 km,
- do města Chrast = 9 km,
- do sousední obce - města Hrochův Týnec = 2 km.
- Obec není součástí přírodních celků jako nížiny, pohoří, chráněná území.
- Přímo obcí neprotéká žádný vodní tok.
- Obec se nachází v nadmořské výšce 245 m nad mořem, okolní krajina je spíše rovinatá.
- Obec má jedno katastrální území – k. ú. Čankovice, jehož celková plocha činí 4,2 km^2.
- Obec nemá žádnou místní část.
- Půda na katastru obce je využívána převážně k zemědělské činnosti - podíl orné půdy činí 86% a podíl lesní půdy 0,1%. Jak tento vysoký podíl orné půdy, tak téměř žádný podíl lesní půdy je typický i pro další obce v okolí (např. Bořice, Dolní Bezděkov).

Obrázek č. 1: Čankovice a okolí

- První zmínka o obci se váže k roku 1293, kdy byla jedna část obce v majetku Markvarta z Čankovic. Pro svoji příznivou polohu byla obec osídlena již v dobách prehistorických. Právě z důvodu, že se

obec nacházela na hlavní prastaré stezce z Čech na Moravu, po ní vždy přecházela vojska domácí i cizí a nebyla ušetřena žádným z nich. Nejhůře se dotkla obce válka třicetiletá, po níž zůstalo ve vsi několik gruntů opuštěných, vypálených a hrstka obyvatel zbídačelých a ožebračených.

- Některé významné historické i současné mezníky obce:

1696 - téměř celá obec vyhořela

1893 - založen sbor dobrovolných hasičů

1907 - postavena škola

1921 - založen Sokol

1969 - dostavěn cukrovar, provoz zahájen 1.1.1970

1989 - obec sloučena k obci Hrochův Týnec

1990 - obec zpět oddělena od obce Hrochův Týnec

1994 - vybudován přivaděč vody z Novohradky na zavodnění 2 vodních - požárních nádrží

1998 - provedena plynofikace celé obce

2000 - dokončeno odkanalizování celé obce a stavba čistírny odpadních vod

2002 - dokončena výstavba veřejného vodovodu

2005 - provedena plynofikace bytovek u bývalého cukrovaru

2006 - opravena malá louž s odbahněním a vybetonováním dna

2007 - opravena velká louž s odbahněním a zpevněním břehů

2007 - 2008 - zbourán cukrovar

2008 - dokončena rekonstrukce chodníků

2008 - 2009 - rekonstrukce 3 místních komunikací včetně nového asfaltového povrchu

2010 - dokončena rekonstrukce veřejného osvětlení a rozhlasu v obci

2011 - provedena rekonstrukce veřejného osvětlení a rozhlasu u bytovek bývalého cukrovaru

2. Obyvatelstvo

Demografická situace

- Historický vývoj počtu obyvatel (vlastní evidence obce):

  1881 - 586 obyvatel

1930 - 507 obyvatel

2002 - 329 obyvatel k 1.1.2002

2012 - 315 obyvatel k 1.1.2012

Počet obyvatel k 1.1.2013 činil celkem 321, z toho v bytových domech u bývalého cukrovaru žilo 49 obyvatel.

Rok	Počet obyvatel (k 1. 1.)	Narozeno	Přistěhováno	Odstěhováno
2002	329	6	4	10
2012	315	5	9	4

Graf č. 1: Vývoj počtu obyvatel obce Čankovice v letech 2001 – 2012 (data ČSÚ)

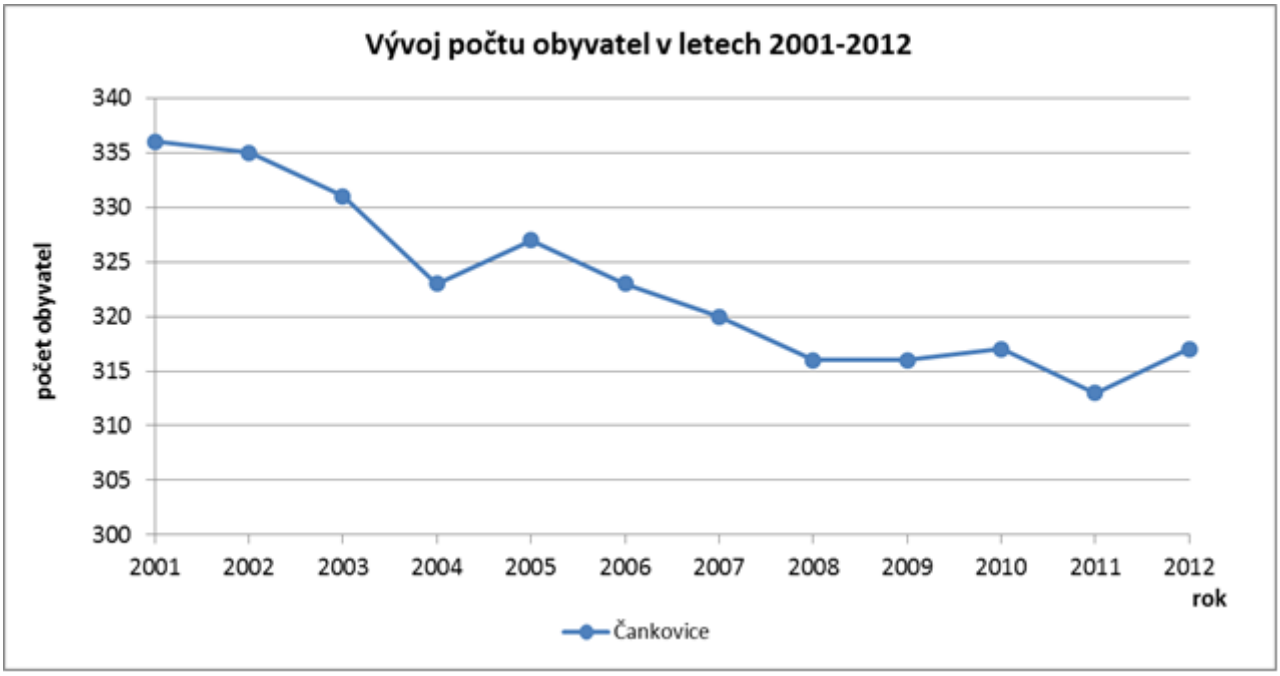

Graf č. 2: Vývoj počtu obyvatel obce Čankovice, ORP Chrudim, Pardubického kraje a ČR v letech 2001 – 2012 (data ČSÚ)

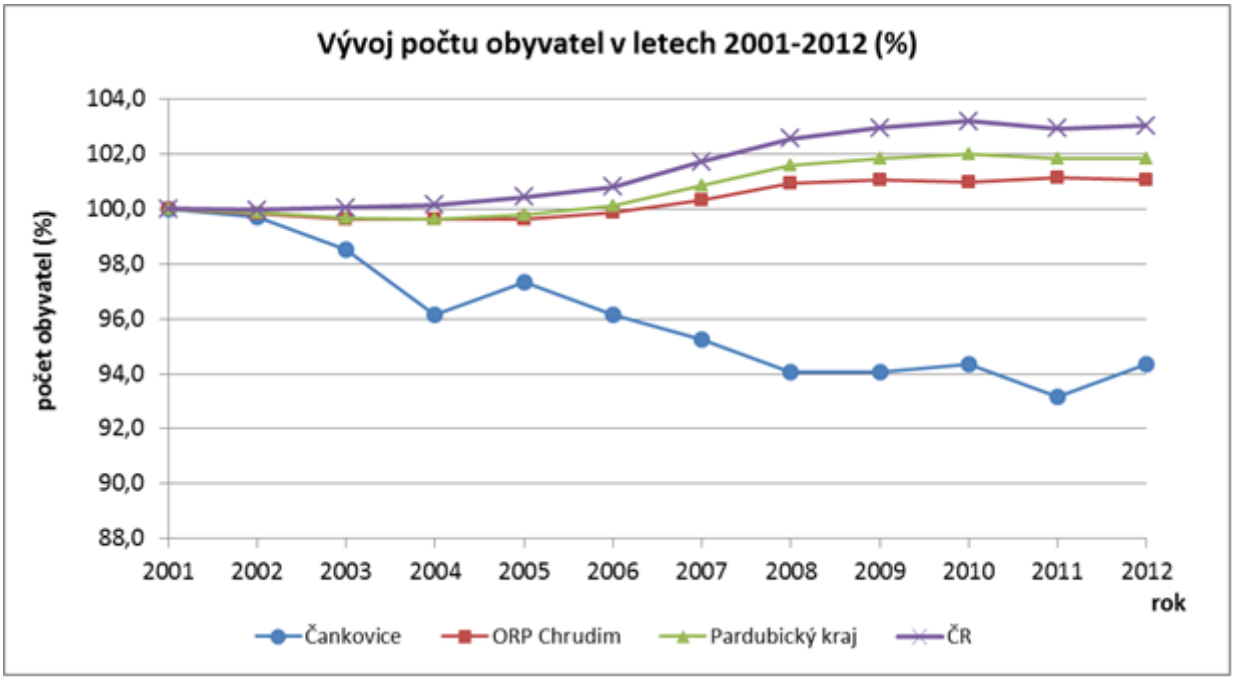

Zatímco průměrně došlo v posledním desetiletí jak v ČR, tak v Pardubickém kraji i ORP Chrudim alespoň k mírnému nárůstu počtu obyvatel, vývoj v obci v posledním desetiletí má jednoznačně klesající tendenci, kterou se ale podařilo v roce 2012 zastavit. Jedním z vlivů vyvolávající tento trend je skutečnost, že Čankovice leží mimo oblast ovlivněnou suburbanizací (stěhování obyvatel z velkých měst do jejich zázemí). Druhým výrazným faktorem je skutečnost, že obec neměla a nemá žádné obecní rozvojové plochy určené pro bydlení, a bydlení je realizováno pouze individuálně.

- Věková struktura obyvatel k 1. 1. 2013 (vlastní evidence obce):

do 15 let = 52 obyvatel, tj. 16 %

16 – 30 let = 64 obyvatel, tj. 20 %

31 – 65 let = 158 obyvatel, tj. 50 %

66 – 80 let = 29 obyvatel, tj. 9 %

81 – 90 let = 14 obyvatel, tj. 4 %

nad 90 let = 4 obyvatele, tj. 1 %

Graf č. 3: Věková struktura obyvatel obce Čankovice, ORP Chrudim, Pardubického kraje v r. 2011 (data ČSÚ)

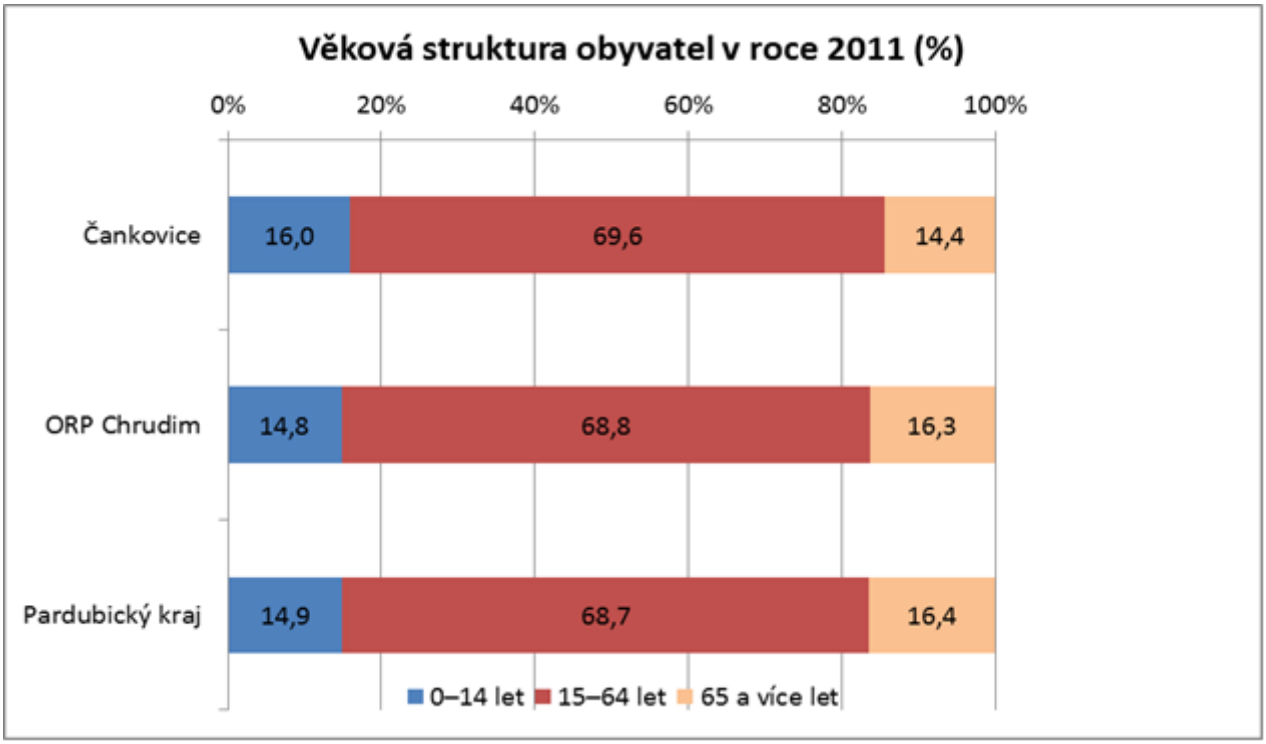

- Průměrný věk žijících obyvatel v roce 2011 (SLBD 2011) = 39,4 roků, což je mírně pod celostátním (40,9) i krajským (40,6) průměrem.
- Hustota zalidnění v obci v roce 2011 = 74,7 obyvatele/km^2.
- Vyjížďka obyvatel za prací, do škol a za službami je nejčastější do míst:

- Hrochův Týnec - mateřská a základní škola, zdravotnické ordinace, lékárna, pošta, služby, obchody, zaměstnání, železniční zastávka;

- Chrudim - základní a střední školy, nemocnice, zdravotnictví, úřady, služby, nákupní střediska, zaměstnání;

- Pardubice - střední a vysoké školství, nemocnice, úřady, nákupní střediska, zaměstnání;

- Chrast - služby, úřad, zaměstnání;

- Chroustovice - služby, zaměstnání;

- Vysoké Mýto - střední školy, služby;

- Moravany - zaměstnání, služby, železniční zastávka.

Dle výsledků SLBD 2011 je podíl vyjíždějících za prací 43,3% což výrazně překračuje jak celostátní průměr 24,8%, tak krajský průměr 27,2%. Tato situace jasně dokládá skutečnost, kdy v obci nejsou téměř žádná pracovní místa a obyvatelé obce musí za prací dojíždět.

- Vzdělanostní struktura: podle údajů ze SLBD 2011 je v obci 2,4% obyvatel s vysokoškolským vzděláním ze všech obyvatel nad 15 let. Tato hodnota je výrazně nižší než činí celostátní průměr (12,5%) i než je průměr za ORP Chrudim (9,0%).

Sociální situace

- V obci žije 99% obyvatel národnosti české, 0,5 % národnosti slovenské a 0,5 % národnosti polské (údaje ze sčítání lidu 2011).
- Národnostní menšiny s podílem vyšším než je 10 % obyvatel v obci nejsou.
- sociálně vyloučené lokality se na území obce nenacházejí.
- Problémy s uživateli návykových látek (alkohol, drogy) se v obci nevyskytují.

Spolková činnost

- Spolky působící v obci, obory činnosti, počty členů:

- Sbor dobrovolných hasičů – 41 členů, hlavní působnost v oblasti požárního zabezpečení obce, společenská a zájmová činnost pro členy, obyvatele obce i okolí včetně činnosti pro děti a mládež,

- Tělocvičná jednota Sokol – 13 členů, hlavní působnost v oblasti sportovní, společenské a zájmové činnosti pro členy, obyvatele obce i okolí včetně činnosti pro děti a mládež,

- Amatérský hokejový club – 20 členů, působnost v amatérské soutěži ledního hokeje.

- Nejvýznamnější akce pořádané spolky:

- Hasičský bál – každoročně

- Sokolský bál – každoročně

- Dětský karneval – každoročně

- Táborák pro děti na ukončení prázdnin – každoročně

- Turnaj v nohejbale pro dospělé – každoročně.

- Způsob financování spolků z rozpočtu obce: - formou peněžitého příspěvku na konkrétní akci s následným vyúčtováním – TJ Sokol na elektrickou energii na hřišti a na benzín na údržbu hřiště, AHC na činnost při reprezentaci obce.

3. Hospodářství

Ekonomická situace (zemědělství, průmysl, služby, cestovní ruch…)

- Na území obce působí 6 drobných podnikatelských subjektů s počtem do 10 zaměstnanců. Jedná se o pěstírnu rybiček, 2 pohostinství, pneuservis a čerpací stanice LPG, autoklempířství, kadeřnictví.
- Část majetku obce, konkrétně jedno pohostinství, je pronajímán podnikatelskému subjektu k provozování podnikatelské - hostinské činnosti.
- Zemědělské družstvo v Chroustovicích jako hlavní zemědělský subjekt, který na území obce i katastru v minulosti působil a byl současně i významným zaměstnavatelem občanů obce, se několikrát transformovalo, až nakonec svoji činnost v obci úplně ukončilo. Na pronajatých pozemcích v katastru obce hospodaří nadále v rostlinné výrobě.

- V současné době v obci hospodaří jeden drobný podnikatel v zemědělství, který provozuje zemědělskou výrobu rostlinnou i živočišnou.
- Většina zemědělské půdy, která se v katastru obce nachází, je vlastníky pronajímána zemědělským hospodařícím subjektům, které v obci sídlo nemají.
- V obci byla provedena komplexní pozemková úprava. Některá opatření v ní schválená byla v posledních 2 letech zrealizovaná, konkrétně se jedná o 3 účelové polní komunikace.
- V roce 2008 byl úplně zbourán objekt cukrovaru, který byl přes čtyři desetiletí významným zaměstnavatelem občanů naší obce i z okolí. Oplocený areál po bývalém cukrovaru vlastní nový majitel Bramac střešní systémy s.r.o, který má záměr využít plochu k průmyslové činnosti.
- Jiné průmyslové zóny v obci nejsou.
- Nabídka služeb v posledním období se příliš nezměnila. V obci jsou 2 pohostinství, pneuservis a čerpací stanice LPG, autoklempířství, kadeřnictví. Komerční služby občané využívají z okolních obcí a měst.
- Atraktivity cestovního ruchu (přírodní, kulturní) se v obci nevyskytují, obec není vybavena turistickou infrastrukturou, turisté obec nenavštěvují.

Trh práce

- Míra nezaměstnanosti v obci Čankovice k 31. 12. 2012 byla 13,7% a počet nezaměstnaných osob činil 24. Jak je patrné z následujícího grafu vývoj průměrné míry nezaměstnanosti v obci dlouhodobě převyšuje celokrajský i celorepublikový průměr. Tato skutečnost je dána mimo jiné i tím, že v obci nejsou dlouhodobě žádná volná pracovní místa a až na výjimky téměř všichni ekonomicky aktivní obyvatelé musí za prací vyjíždět mimo obec – zejména do Hrochova Týnce, Chrudimi, Pardubic, Chrasti, Chroustovic, Moravan, z čehož vyplývá vysoký podíl vyjíždějících za prací 43,3%, což výrazně překračuje jak celostátní průměr 24,8%, tak krajský průměr 27,2%.

Graf č. 4: Vývoj průměrné míry nezaměstnanosti v letech 2008 až 2012 v obci Čankovice, Pardubickém kraji a ČR

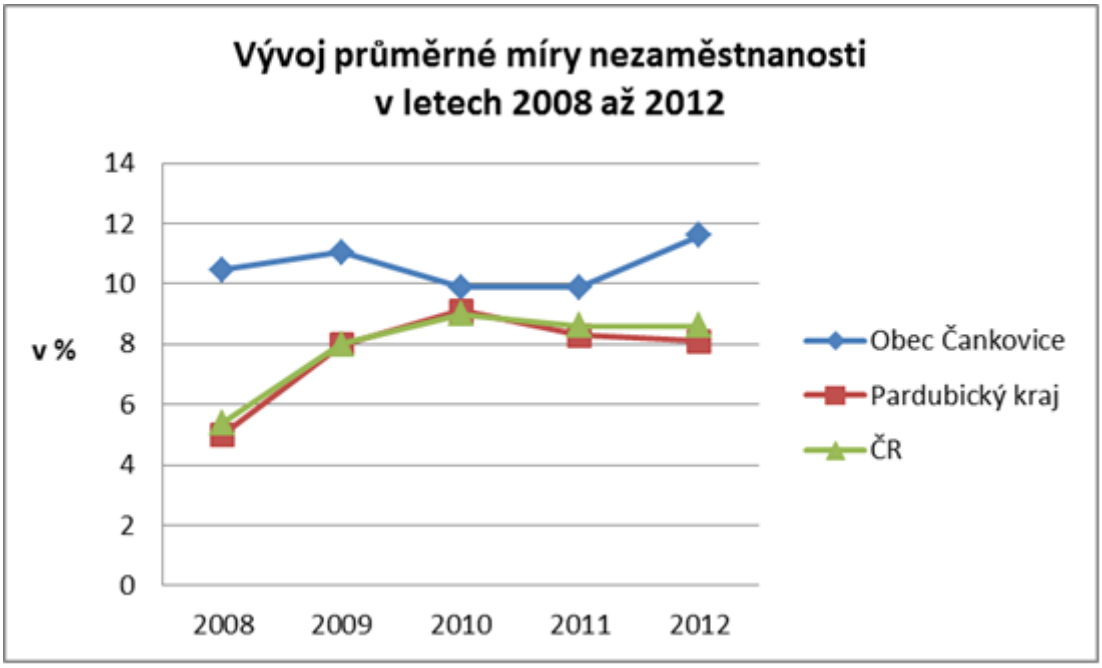

4. Infrastruktura

Technická infrastruktura

- Od roku 2002 je v obci a od roku 2006 i v bytových domech u bývalého cukrovaru zaveden veřejný vodovod, na který je napojena většina domů. Majetkově zatím vodovod patří městysu Chroustovice, do budoucna je jedním z možných majetkových řešení převod na obec Čankovice.
- Obec je plně odkanalizovaná. K původní veřejné kanalizaci z roku 1938 u hlavní silnice bylo v roce 2000 dokončeno odkanalizování zbývající části obce, a to včetně výstavby čistírny odpadních vod. Na kanalizační řad je připojena naprostá většina obytných domů i provozoven. Později, v roce 2008 byly na obecní kanalizaci a ČOV připojeny i bytové domy u bývalého cukrovaru. Veškeré odpadní vody jsou čištěny v biologické čistírně odpadních vod, která má kapacitu 500 ekvivalentních obyvatel a do které jsou odpadní vody přiváděny přes 4 čerpací stanice. Vlastníkem a provozovatelem kanalizace a ČOV je obec Čankovice.
- Od roku 1998 je plně plynofikována obec a od roku 2005 i bytové domy u bývalého cukrovaru. V době realizace plynofikace bylo dosaženo téměř stoprocentní připojení všech domů. Postupem času, z ekonomických důvodů, obyvatelé využívají i jiné zdroje vytápění.
- Nakládání s komunálními odpady je řešeno smluvně prostřednictvím firmy Technické služby Hlinsko s.r.o. Svoz popelnic je prováděn 1x za 14 dní, svoz nebezpečného a velkoobjemového odpadu 2x za rok. Na dvou stanovištích – v obci před prodejnou a u bytových domů u bývalého cukrovaru je umístěno celkem 10 kontejnerů na tříděný odpad - 3 na papír, 3 na plasty, 2 na sklo bílé, 2 na sklo barevné.

Shrnutí základní technické infrastruktury:	obec	bytové domy u bývalého cukrovaru
Veřejný vodovod	ano	ano
Plynofikace	ano	ano
Kanalizace s napojením na ČOV	ano	ano

- V současných podmínkách je síť technické infrastruktury dostačující.
- Čísla a kategorie silnic procházejících obcí:

Dopravní infrastruktura

silnice I/17 = silnice 1. třídy

silnice č. 32256 = směr Moravany, silnice III. třídy

silnice č. 3553 = směr Blížňovice, silnice III. třídy

- Technický stav komunikací procházejících obcí je na dobré úrovni, silnice I/17 v obci byla v roce 2006 opatřena novým živičným potahem.
- Dopravní zátěž v obci je vysoká, počet automobilů projíždějících obcí za 24 hodin je 6 203.
- V obci není zřízen přechod pro obce, což při vysokém průjezdu vozidel po silnici I/17 znamená velké

ohrožení pro občany. Proto obec vybudovala chodníky po obou stranách silnice, aby částečně toto ohrožení snížila.
- Železniční zastávka přímo v obci není. Nejbližší je vzdálená cca 2,5 km v sousedním městě Hrochův Týnec a cca 5 km v sousední obci Moravany.
- Stav místních komunikací je různý. V letech 2008 – 2009 obec provedla komplexní rekonstrukci 3 z nich. Jako místní komunikace slouží také cesta mezi obcí a bytovými domy u bývalého cukrovaru, kterou v roce 2011 po provedené pozemkové úpravě zrekonstruoval Pozemkový úřad. U některých zbývajících místních komunikací je po zásazích z důvodu budování technické infrastruktury místy asfaltový povrch porušený. Nejhorší stav je od čp. 11 k čp. 13, kde je za deštivého počasí povrch blátivý.
- Parkovací plochy v obci vymezeny nejsou. Návštěvníky kulturního domu a pohostinství je využíváno prostranství před budovou, k jiným účelům v obci parkovací plochy nejsou třeba (žádný cestovní a turistický ruch). Při ojedinělých větších akcích, např. na hřišti, se využívají přilehlé místní komunikace, neboť se jedná skutečně o akce ojedinělé. Problémem z hlediska parkování je parkování některých občanů na chodníkách.
- Cyklostezky přes obec nevedou žádné. S ohledem na klidnější dopravní zátěž je k cyklistickým i pěším účelům hojně využívaná nová místní komunikace z obce k bytovým domům u bývalého cukrovaru a dále do sousedního města Hrochův Týnec.

Dopravní obslužnost

- Veřejná doprava v obci je autobusová.
- Počet autobusových spojů veřejné dopravy dle stavu k 1.1.2013:
    - ze zastávky v obci

- na lince z Chrudimě směr Vysoké Mýto ve všedních dnech 9 spojů, o víkendu 4 spoje,

- na lince z Vysokého Mýta směr Chrudim ve všedních dnech 9 spojů, o víkendu 4 spoje;

    - ze zastávky u bytových domů u bývalého cukrovaru

- na lince z Chrudimě směr Vysoké Mýto ve všedních dnech 3 spoje, o víkendu žádný spoj,

- na lince z Vysokého Mýta směr Chrudim ve všedních dnech 2 spoje, o víkendu žádný spoj;

    - přímý spoj do krajského města Pardubic není, přestup je v Hrochově Týnci nebo v Chrudimi.

- Kromě nízkého počtu spojení na zastávku u bytových domů u bývalého cukrovaru oběma směry (obec u Pardubického kraje tuto skutečnost reklamovala, bezvýsledně - důvodem byla nevyužívanost cestujícími) je veřejná doprava dostačující.
- Vzhledem k velikosti obce a počtu obyvatel vnitřní hromadná doprava v obci není zavedena.

5. Vybavenost obce

Bydlení

- V současné době je celkově v obci 82 trvale obydlených domů, 2 bytové domy každý o 12 bytech, 11 chalup, 11 domů neobydlených a 1 prázdná ubytovna.
- Obecní byty nejsou v obci žádné.
- Počet dokončených bytů za posledních 10 let (2002 – 2011) = 6.
- Volné plochy ve vlastnictví obce určené pro bytovou výstavbu v obci nejsou, zájem o bytovou výstavbu v obci je individuální v závislosti na vlastnictví vhodných prostor. V současné době v obci probíhá výstavba 5 rodinných domků.
- Vzhledem k velikosti obce a možnostem rozpočtu není sociální bydlení (startovací byty, byty s pečovatelskou službou, apod.) v obci zajištěno. Individuální zájemci mohou zájem řešit v okolních městech a obcích (např. Moravany, Hrochův Týnec, Chroustovice, Chrudim).

Školství a vzdělávání

- Základní ani mateřská škola v obci nejsou. Oba typy školských zařízení žáci navštěvují ve spádovém sousedním městě Hrochův Týnec. Ojediněle, zpravidla podle zájmu rodičů, navštěvují žáci mateřskou nebo základní školu i jinde – v současnosti např. v Moravanech, Chrudimi.
- Až do konce roku 2012 ukládal školský zákon povinnost obcím hradit neinvestiční výdaje za své dojíždějící žáky obcím/městům v sídle školy. Naše obec např. v roce 2012 zaplatila městu Hrochův Týnec 146.400,- Kč za 24 žáků ZŠ, městu Chrudim 23.926,- Kč za 4 žáky ZŠ, obci Moravany 4.000,- Kč za 1 žáka ZŠ a městysi Chroustovice 7.267,- Kč za 1 žáka ZŠ. Od roku 2013 byla tato zákonná povinnost zrušena, přesto některé obce/města příspěvek na dojíždějící žáky vyžadují i nadále.
- Střední školy studenti ponejvíce navštěvují v Chrudimi, ojediněle v Pardubicích, Vysokém Mýtě.

Zdravotnictví

- Přímo v obci není v současné době lékařská ordinace. Lékařské služby jsou v sousedním městě Hrochův Týnec (praktický, dětský, stomatolog, gynekolog). Další zdravotnická zařízení jsou v Chrudimi, Pardubicích.
- Spádová nemocnice je v Chrudimi – vzdálenost 10 km.
- Zdravotnická záchranná služba pro naši obec má stanoviště v Chrudimi. Dojezdová vzdálenost 10 km je předpokladem pro splnění legislativně stanovené maximální doby dojezdu 20 minut.
- S ohledem na velikost obce a počet obyvatel nejsou v obci pobytová zařízení sociálních služeb pro různé skupiny (senioři, zdravotně postižení, apod.).
- Terénní služby sociální péče v případě potřeby si občané zajištují individuálně, zpravidla u charitních organizací.

Sociální péče

- S ohledem na velikost obce a počet obyvatel nejsou v obci pobytová zařízení sociálních služeb pro různé skupiny (senioři, zdravotně postižení, apod.).
- Terénní služby sociální péče v případě potřeby si občané zajištují individuálně, zpravidla u charitních organizací.

Kultura

- Podmínky pro kulturní aktivity v obci jsou dobré. Výhodou je místní kulturní dům ve vlastnictví obce, ve kterém je sál s kapacitou 190 míst a zázemím (kuchyňka, sociální zařízení), obecní knihovna, zasedací místnost sloužící v případě potřeby i jako obřadní síň. Tradičně je kulturní dům využíván místními spolky pro pořádání bálů (hasičský, sokolský), ale i některými spolky z Hrochova Týnce (rybářský bál, v roce 2013 i hasičský bál). V posledním období je snahou uspořádat alespoň každoročně na sále pro občany divadelní představení v podání ochotnických spolků z okolí. V případě zájmu je sál za úplatu půjčován občanům i jiným organizacím k pořádání nejrůznějších akcí.
- Dlouhodobě dobře funguje obecní knihovna, která spravuje nejen obecní knihovní fond v aktuálním počtu 1090 knih, ale i výměnný fond půjčovaný z Městské knihovny v Chrudimi. Obec každoročně ze svého rozpočtu věnuje částku 3 tisíce Kč na nákup nových knih.
- Jiná kulturní zařízení v obci nejsou.
- Kulturní památky na území obce se nenacházejí. Ve vlastnictví obce jsou kaplička Proměnění Páně z období kolem roku 1820, křížek z roku 1883 a pomník padlých z roku 1921.

Sport a tělovýchova

- Podmínky pro sportovní a volnočasové aktivity v obci jsou, ale rozhodně stojí za zlepšení. V první řadě je tu areál „sokolovny“, který až do června 2013 vlastnicky patří z větší části Tělocvičné Jednotě Sokol Čankovice a z menší části obci. V současné době je činěn vlastnický převod z TJ Sokol na obec Čankovice, aby obec mohla nejen lépe zajišťovat údržbu celého areálu, ale s pomocí dotací zajistila např. výstavbu dětského hřiště pro nejmenší děti nebo multifunkčního sportovního hřiště s umělým povrchem. Zejména dětský koutek pro nejmenší děti v obci dosud chybí.
- Sportovní aktivity je možné rozvíjet i na sále v kulturním domě nebo ve třídě bývalé školy, není o ně však zájem.
- V obci působí Tělocvičná jednota Sokol, která má 13 členů a Amatérský hokejový club, který spíše obec reprezentuje v amatérské soutěži ledního hokeje.
- Sportovní akce v obci se pořádají minimálně, zejména v letním období je to nohejbalový turnaj pro dospělé. V zimě, v případě vhodných klimatických podmínek, je na sokolovně udržováno ledové kluziště pro bruslení.

6. Životní prostředí

Vodní hospodářství

- Ve vzdálenosti cca 600 m jižním směrem od okraje obce teče řeka Novohradka, která velmi významně negativně ovlivňuje povodňovou situaci obce. Podzemním přivaděčem vody z Novohradky je přiváděna voda do 2 vodních - požárních nádrží v obci - do místně tak zvaných „malé louže“ a následně do „ velké louže“.
- Na území obce nejsou žádná zvláště chráněná území, tj. žádné chráněné krajinné oblasti, národní parky, přírodní rezervace, apod.
- Střety rozvojových záměrů a ochrany přírody se dosud nevyskytly.
- V obci nejsou plochy/areály s poškozeným životním prostředím.

Ochrana životního prostředí

- Na území obce nejsou žádná zvláště chráněná území, tj. žádné chráněné krajinné oblasti, národní parky, přírodní rezervace, apod.
- Střety rozvojových záměrů a ochrany přírody se dosud nevyskytly.
- V obci nejsou plochy/areály s poškozeným životním prostředím.

Odpadové hospodářství

- Přímo v obci ani v nejbližším okolí není skládka, spalovna, kompostárna, sběrný dvůr.
- Nakládání s komunálními odpady je řešeno smluvně prostřednictvím firmy Technické služby Hlinsko s.r.o. Svoz popelnic je prováděn 1x za 14 dní, svoz nebezpečného a velkoobjemového odpadu 2x za rok. Na dvou stanovištích – v obci před prodejnou a u bytových domů u bývalého cukrovaru je umístěno celkem 10 kontejnerů na tříděný odpad - 3 na papír, 3 na plasty, 2 na sklo bílé, 2 na sklo barevné.
- Velkým problémem je častý velký nepořádek kolem kontejnerů na tříděný odpad, zejména před prodejnou je toto místo mnohdy smetištěm všeho možného odpadu.

7. Správa obce

Obecní úřad a kompetence obce

- Obecní úřad v Čankovicích je úřadem I. typu. Vykonává přenesenou státní správu a správu obce.
- Pro jiné obce obecní úřad žádné činnosti nevykonává. Jiná obec pro obecní úřad rovněž žádné činnosti nevykonává. Veřejnoprávní smlouva na výkon některých činností s jinou obcí není uzavřena.
- Obec má 2 zaměstnance v pracovním poměru a v případě potřeby výkonu konkrétních činností další zaměstnance na dohody o provedení práce nebo o pracovní činnosti.
- Obec není zřizovatelem nebo zakladatelem žádných organizací ani společností.

Hospodaření obce

- Rozpočet obce pro rok 2013 byl schválen na příjmové straně ve výši 3.117,60 tis. Kč, výdajové straně ve výši 3.739,60 Kč a použití prostředků z minulých let ve výši 622 tis. Kč.

Graf č. 5: Rozpočet obce v letech 2008 až 2012 včetně úvěrů a jejich splátek

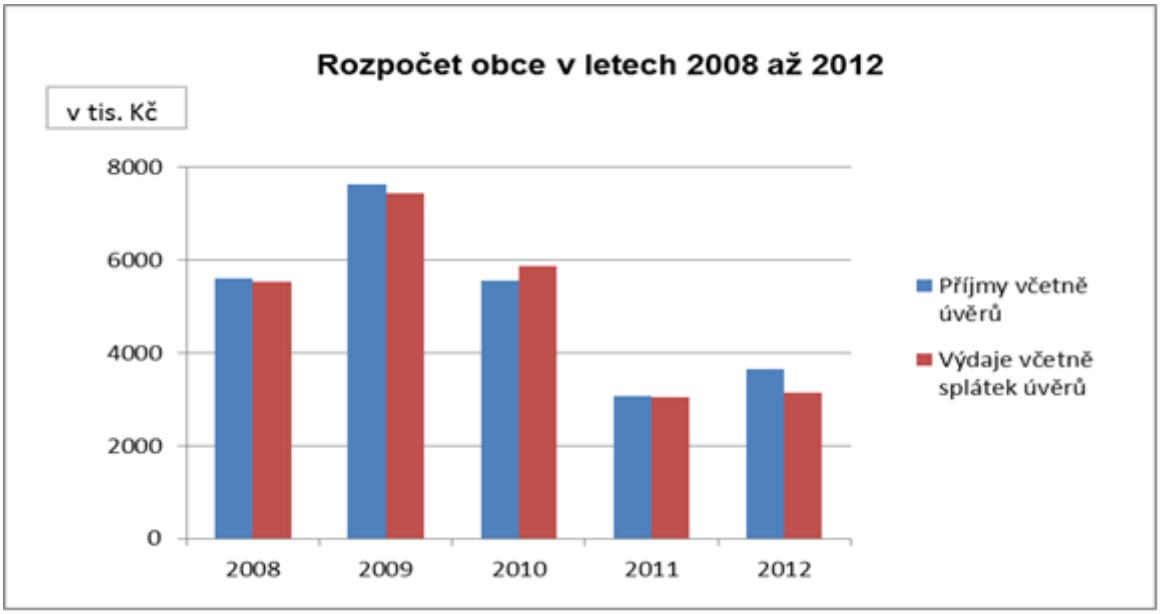

- Se svými finančními prostředky obec hospodaří v souladu s příslušnými zákony a předpisy.
- Do rozpočtového hospodaření je každoročně zapojen i zůstatek peněžních prostředků z minulého roku, aby byly finanční prostředky maximálně využívány.
- Každým rokem se obci daří získávat nenárokové dotace od různých poskytovatelů – Pardubický kraj, Mikroregion Chrudimsko, státní rozpočet, Evropská unie.

Graf č. 6: Velikost získaných nenárokových dotací do rozpočtu obce v posledních 5 letech

- Zadluženost obce je minimální – poslední splátka za vodovod bude uhrazena v roce 2014 a jiné dluhy obec nemá, úvěry a půjčka byly již splaceny.
- Nemovitý majetek obce je poměrně rozsáhlý – příkladně budovy: budova bývalé školy čp. 89, budova kulturního domu čp.1, budova čp. 74 pro účely budoucí hasičské zbrojnice, stodola za kulturním domem, čistírna odpadních vod, kaplička. Další součástí nemovitého majetku jsou stavby a pozemky. Obci se daří obecní majetek udržovat a opravovat. Zásadnější opravu nebo rekonstrukci by si zasloužila budova bývalé školy. Některý nemovitý majetek je pronajímán k podnikatelským účelům – konkrétně zemědělské pozemky, pohostinství.
- Počet přestupků řešených místní přestupkovou komisí za rok

Bezpečnost

rok	2008	2009	2010	2011	2012
přestupek	1	1	3	1	3

- Obec je zapojena do systému zasílání varovných a výstražných zpráv prostřednictvím SMS zpráv od obce s rozšířenou působností, tj. od města Chrudim.
- Před nebezpečím, např. v případě ohrožení povodní, jsou občané varováni místním rozhlasem.

Vnější vztahy a vazby

- Obec je členem Mikroregionu Chrudimsko (celkem je členem mikroregionu 23 obci)

- Dále je obec členem svazku obcí Rozšíření vodovodu Chroustovice, Svazu měst a obcí, Místní akční skupiny Chrudimsko.
- Přínosem zapojení obce do jednotlivých organizací je jednak možnost získání dotací, spolupráce, výměna zkušeností, získávání informací, a to vše za účelem dalšího rozvoje obce.
- Obec nemá uzavřené partnerství s jinou obcí v České republice ani v zahraničí.

A.2 Východiska pro návrhovou část

SWOT analýza

Silné stránky

- **Obec je součástí Mikroregionu Chrudimsko a MAS Chrudimsko.**
- **Schopnost obce získat nenárokové dotace.**
- **Hospodaření obce – od r. 2014 bude obec zcela bez dluhů.**
- **Kulturní dům ve vlastnictví obce.**
- **Dobře fungující obecní knihovna.**
- **Nová nebo zrekonstruovaná technická infrastruktura v celé obci – veřejný vodovod, kanalizace + ČOV, plynofikace, veřejné osvětlení.**

Slabé stránky

- **Chybějící pracovní místa v obci a nutnost dojíždět za prací mimo obec.**
- **Žádné atraktivity pro rozvoj cestovního ruchu.**
- **Vysoká dopravní zátěž v obci způsobená silnící I/17.**
- **Malý počet spojů u zastávky „bytovky/bývalý cukrovar“.**
- **Chybí dětský koutek pro nejmenší děti a sportoviště v lepším stavu.**
- **Obec nemá vlastní hasičskou zbrojnici.**
- **Obec nemá vlastní pozemky pro bytovou výstavbu.**
- **Nepořádek v okolí kontejnerů na tříděný odpad.**
- **V obci nejsou žádná školská, zdravotnická ani sociální zařízení.**
- **Protipovodňová ochrana – řeka Novohradka.**

Příležitosti

Hrozby

B. NÁVRHOVÁ ČÁST

B.1 Strategická vize

Strategická vize rozvoje je charakteristická komplexním pohledem na obec a formuluje představu, čeho by obec chtěla v horizontu let 2014 až 2027 dosáhnout:

„Obec Čankovice je klidným místem pro život s kompletní fungující infrastrukturou, udržovaným veřejným prostranstvím a místními pamětihodnostmi. Současně poskytuje dostatek možností pro kulturní, společenské a sportovní vyžití občanů.“

B.2 Cíle, opatření a aktivity

Vysoká důležitost — Střední důležitost — Nízká důležitost

Cíl : „Cíl 1. Udržovat a rozvíjet infrastrukturu v obci”

Opatření : „Opatření 1.1. Rekonstrukce a údržba dopravní infrastruktury”	Od - do	Odpovědnost	Náklady (tis. Kč)	Zdroj financování
„Umístění dopravních značek na MK”	2014 - 2014	zastupitelstvo obce	130	Vlastní
„Umístění dopravních zrcadel na MK”	2014 - 2014	zastupitelstvo obce	30	Vlastní
„Rekonstrukce MK od prodejny k hřišti+čp.10”	2015 - 2015	zastupitelstvo obce	2	Externí
„Zřízení přechodu pro chodce”	2015 - 2015	zastupitelstvo obce	110	Externí
„Umístění radaru měření rychlosti”	2016 - 2016	zastupitelstvo obce	100	Vlastní
„Rekonstrukce MK kolem horní louže”	2017 - 2017	zastupitelstvo obce	890	Externí
„Rekonstrukce MK od čp. 43 k čp. 91”	2019 - 2019	zastupitelstvo obce	1	Externí
„Rekonstrukce části MK – sjezd na „novou“ ulici”	2020 - 2020	zastupitelstvo obce	400	Externí

Opatření : „Opatření 1.2. Rozvoj a údržba obecního majetku”	Od - do	Odpovědnost	Náklady (tis. Kč)	Zdroj financování
„Výstavba hasičské zbrojnice”	2017 - 2018	zastupitelstvo obce	5	Externí
„Opravy kulturního domu”	2019 - 2019	zastupitelstvo obce	600	Vlastní
„Rekonstrukce bývalé školy”	2020 - 2020	zastupitelstvo obce	3	Externí

Opatření : „Opatření 1.3. Rozvoj sportovní infrastruktury v obci”	Od - do	Odpovědnost	Náklady (tis. Kč)	Zdroj financování
„Výstavba dětského koutku”	2014 - 2014	zastupitelstvo obce	215	Externí

„Výstavba multifunkčního hřiště”	2015 - 2015	zastupitelstvo obce	3	Externí
„Údržba sokolovny”	2014 - 2020	zastupitelstvo obce		Vlastní

Cíl : „Cíl 2. Rozvoj kulturního, společenského a sportovního života v obci”

Opatření : „Opatření 2.1. Rozvoj volnočasových aktivit”	Od - do	Odpovědnost	Náklady (tis. Kč)	Zdroj financování
„Provoz MK včetně obnovy knižního fondu”	2014 - 2020	zastupitelstvo obce		Vlastní
„Zápůjčka sokolovny na konkrétní akce pro místní spolky”	2014 - 2020	zastupitelstvo obce	0	Vlastní

Opatření : „Opatření 2.2. Podpora kulturních a společenských aktivit”	Od - do	Odpovědnost	Náklady (tis. Kč)	Zdroj financování
„Pořádání vítání občánků”	2014 - 2020	zastupitelstvo obce		Vlastní
„Blahopřání k životním jubileím”	2014 - 2020	zastupitelstvo obce		Vlastní
„Zajištění divadelního (kulturního) představení” průběžně 1 x ročně	2014 - 2020	zastupitelstvo obce		Vlastní
„Plesy (bály) spolků”	2014 - 2020	zastupitelstvo obce		Vlastní

Cíl : „Cíl 3. Zlepšit stav životního prostředí v obci”

Opatření : „Opatření 3.1. Zlepšení protipovodňové ochrany obce”	Od - do	Odpovědnost	Náklady (tis. Kč)	Zdroj financování
„Podpora výstavby protipovodňové ochrany obce”	2014 - 2014	Povodí Labe	0	Externí
„Podpora poldru Kutřín”	2020 - 2020	Povodí Labe	0	Externí

Opatření : „Opatření 3.2. Péče o veřejná prostranství”	Od - do	Odpovědnost	Náklady (tis. Kč)	Zdroj financování
„Nákup kontejneru na plasty”	2014 - 2014	zastupitelstvo obce	8	Vlastní
„Obnova zeleně u pomníku”	2014 - 2014	zastupitelstvo obce	2	Vlastní
„Pořízení laviček”	2017 - 2017	zastupitelstvo obce	5	Vlastní
„Výsadba zeleně k ČOV”	2019 - 2019	zastupitelstvo obce	300	Externí
„Péče o veřejnou zeleň”	2014 - 2020	zastupitelstvo obce		Vlastní

B.3 Podpora realizace programu

Za zajištění, řízení a organizaci naplňování Programu rozvoje obce Čankovice po jeho schválení v orgánech obce zodpovídá zastupitelstvo obce, které ze svého středu vybralo osobu, jež bude garantem tohoto procesu.

V kapitole B.4 „Rozvojové aktivity“ jsou uvedeny konkrétní aktivity se stanoveným orgánem a subjektem, který zodpovídá za jejich realizaci.

Program rozvoje obce včetně všech následných aktualizací bude zpřístupněn na webových stránkách obce www.cankovice.cz a rovněž bude k nahlédnutí v tištěné verzi na obecním úřadě.

Program rozvoje obce Čankovice bude využíván jako jeden ze základních podkladů při tvorbě jak rozpočtových výhledů a víceletých finančních plánů, tak při tvorbě rozpočtu na příslušný rok.

Monitoring plnění Programu rozvoje obce Čankovice

Sledování a vyhodnocování realizace Programu rozvoje obce Čankovice bude prováděno písemně každoročně a bude předkládáno zastupitelstvu obce ke schválení v termínu do 31. března roku následujícího.

Samotný proces monitoringu bude spočívat v zjištění aktuálního stavu plnění/neplnění, respektive již splnění jednotlivých aktivit (stanoveny v kapitole B.4 „Rozvojové aktivity“). O stavu plnění budou podávat informaci subjekty, které jsou odpovědny za realizaci příslušných aktivit.

Odpovědnost za monitoring plnění PRO má zastupitelstvo obce, které ze svého středu vybralo místostarostku obce, jež bude garantem tohoto procesu.

Aktualizace Programu rozvoje obce Čankovice

Program rozvoje obce Čankovice bude aktualizován periodicky jednou ročně. Termín pro předložení aktualizace do zastupitelstva obce se stanovuje vždy do 31. března.

Za aktualizaci dokumentu zodpovídá zastupitelstvo obce, které ze svého středu vybralo místostarostku obce, jež bude garantem této aktualizace.