



MINISTERSTVO  
PRO MÍSTNÍ  
ROZVOJ ČR

OBCEPRO  
PROGRAM ROZVOJE OBCE

# PROGRAM ROZVOJE OBCE VYSOKÁ



NA OBDOBÍ LET  
2021 - 2026

Schválení dokumentu zastupitelstvem obce dne 11. 12. 2020.

# Úvod

---

Plán rozvoje obce je základním plánovacím dokumentem, zakotvený v zákoně č. 128/2000 Sb., o obcích v platném znění. Je to hlavní nástroj pro řízení rozvoje obce. Popisuje základní charakteristiky obce a formuluje představy o její budoucnosti spolu s činnostmi vedoucími k naplnění dohodnutých představ.

Plán rozvoje obce zachycuje hlavní problémy rozvoje obce a navrhuje možná řešení, zvyšuje připravenost obce k podání žádostí o dotační podporu a zvyšuje šance získat finanční prostředky z různých fondů. Je východiskem pro cílený a zdůvodněný územní průnik rozvojových aktivit v územním plánu, pokladem pro rozhodování orgánů obce v rozvojových záležitostech a v neposlední řadě podporuje vytvoření prostředí pro spolupráci subjektů v obci.

Proces strategického plánování je proces dlouhodobý, soustavný a otevřený. Ve vytvořené strategii by mělo docházet k systematickému posuzování změn vstupních podmínek i dosažených výsledků. Jedná se o „živý“ dokument, který je možné dle potřeb obce aktualizovat, aby nebyl pouze ideou, ale reálným a systematickým plánem v dlouhodobém horizontu vývoje obce.

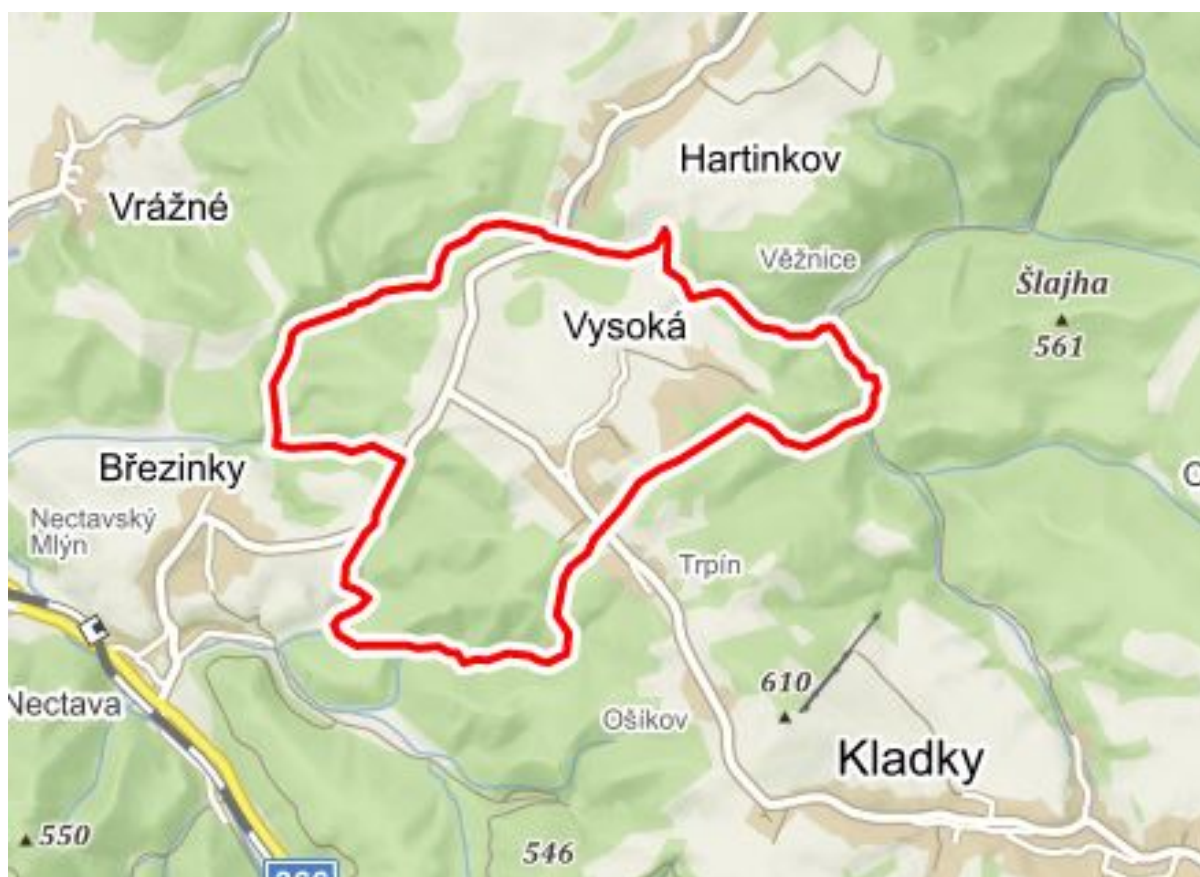


# A. ANALYTICKÁ ČÁST

## A.1 Charakteristika obce

### 1. Území

Obec Vysoká leží v jihovýchodním okraji Pardubického kraje na Kladecké planině, která je součástí Dražanské Vrchoviny na území Přírodního parku Bohdalov – Hartinkov v nadmořské výšce 562 metrů nad mořem severovýchodním směrem od města Jevíčka a severozápadním směrem od města Konice v okrese Svitavy v Pardubickém kraji na hranici s krajem Olomouckým.



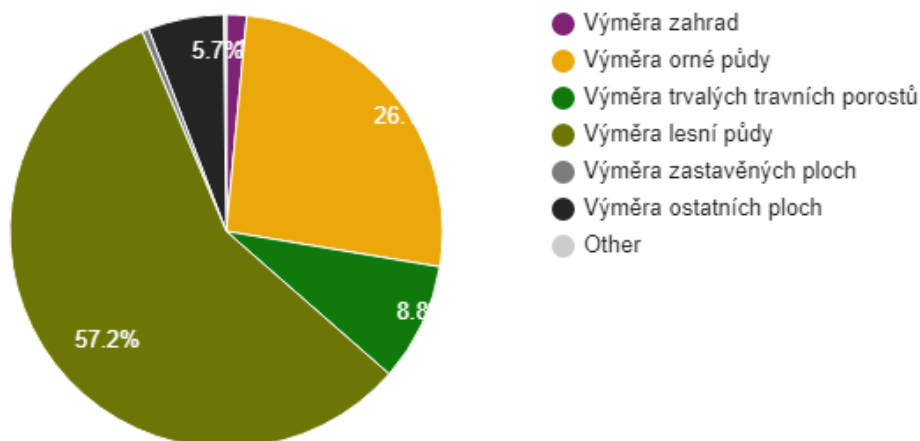
Obec se rozkládá na jednom katastrálním území o rozloze 288 ha, název katastrálního území Vysoká u Jevíčka, kód katastrálního území 787981.

Funkci obce s pověřeným obecním úřadem vykonává obec Jevíčko, vzdálené 12 km, obcí s rozšířenou působností je Moravská Třebová ve vzdálenosti 23 km. Obec Vysoká je členem Regionu MTJ a členem MAS MTJ.

Zástavba v obci je soustředěna kolem silnice procházející obcí. V okolí se zvedají zatravněné a zalesněné stráně kopců. V severní části tohoto území se nachází rozsáhlá chatová oblast. Geografická poloha obce je příčinou historicky dané spádovosti k moravským oblastem.

V obci nejsou žádné památkově chráněné objekty.

## Struktura využití půdy v obci Vysoká v roce 2018



Zdroj: ČSÚ

## 2. Obyvatelstvo

Lesnaté a kopcovité území je charakterizováno jako řídké osídlené. Obec Vysoká patří mezi obce s nejmenším počtem obyvatel. K 31. 12. 2019 zde bylo trvale hlášeno 41 obyvatel.

V tabulce č. 1 jsou zaznamenány údaje o počtu obyvatel z databáze Českého statistického úřadu v letech 1869 – 2019. Z grafu je vidět, že ve sledovaném období měla obec nejvíc obyvatel v roce 1880 a nejméně v roce 2007.

Rok	1869	1880	1900	1930	1950	1971	1991	2007	2019
počet	149	152	125	98	66	68	41	23	41

Z tabulky je zřejmý pokles počtu obyvatel, který je způsoben mnoha historickými faktory, ale v posledních několika desetiletích především trvalým odchodem mladší generace do měst z důvodu lepších pracovních příležitostí.

Tabulka č. 2 zachycuje věkový průměr obyvatelstva. Nejpočetnější skupinou je ekonomicky aktivní obyvatelstvo od 15 do 64 let.

Stav k 31. 12. 2019	Celkem	Muži	Ženy
Počet obyvatel	41	22	19
Z toho ve věku 0-14 let	5	1	4
15-64 let	33	19	14
65let a více	3	2	1
Průměrný věk (let)	41,0	44,3	37,1

### 3. Hospodářství

K 31. 12. 2019 v obci působilo celkem 9 registrovaných podniků se zjištěnou aktivitou. Jedná se o fyzické osoby podnikající podle živnostenského zákona i o právnické osoby, které mají sídlo registrované na území obce.

#### Struktura podnikatelských subjektů podle velikosti v obci Vysoká v roce 2018

Počet zaměstnanců	Kategorie	Absolutně	Relativně (%)
do 10	mikropodniky	2	28,57%
10-49	malé podniky	0	0,00%
50-249	střední podniky	0	0,00%
250 a více	velké podniky	0	-
nezjištěno	-	5	71,43%

Zdroj: ČSÚ

Většinou se jedná o drobné podnikání, které provozují OSVČ po svém hlavním zaměstnání nebo o podnikání právnických osob, jejichž vlastníci ani zaměstnanci nemají v obci trvalý pobyt, ale jsou pouze majiteli nemovitosti, kde má právnická osoba sídlo. Tyto subjekty ale většinou nemají dopad na zaměstnanost v obci a obyvatelé v produktivním věku za prací dojíždějí do okolních měst.

### 4. Infrastruktura

#### Dopravní infrastruktura

Obcí prochází silnice 3. třídy č. 37346 z Březinek do Kladek, kolem níž je situována obecní zástavba.

Na ni navazuje síť místních komunikací. Část místních komunikací slouží jako přístupové cesty k nemovitostem v obci, část spojuje obec s chatovou oblastí a slouží jako příjezdové cesty ke skupinám chat.

#### Technická infrastruktura

Podél výše uvedené silnice je veden hlavní řád obecního vodovodu, který je napojen na vodojem. Vodovod zásobuje vodou nemovitosti v obci a dále sousední obec Trpín. Chatová oblast využívá většinou vodu z vrtů a studní, z nichž některé jsou v majetku obce a jiné vlastní soukromé osoby.

Rovněž veřejné osvětlení je vedeno z převážné části podél uvedené silnice a dále i po části místní komunikace nad obecním úřadem. Tato místní komunikace také spojuje dvě stanoviště kontejnerů na odpady.

Obec není napojena na společnou kanalizaci ani nemá centrální čistírnu odpadních vod. Odpadní vody jsou odváděny do jímek k vyvážení nebo do domovních čistíren.

V obci není plné pokrytí signálem mobilních sítí a v některých částech je i špatná dostupnost internetového připojení. Telefonní vedení v obci existuje, veřejný telefonní automat bude od 1. ledna 2021 zrušen.

Obec není plynofikována.

## 5. Vybavenost obce

V obci je budova obecního úřadu, kde se nachází také veřejná knihovna, dále je v obci kaple, autobusová zastávka a hasičská zbrojnice. Do školy, obchodu i k lékaři je zapotřebí dojíždět do okolních obcí – do Kladek, Chornic nebo do Jevíčka.

V obci není ani restaurace, školka, dům sociálních služeb ani žádné kulturní zařízení.



V centru se nachází veřejné prostranství se zelení a altánkem, kde je napojení na bezplatnou veřejnou wi-fi síť.



## 6. Životní prostředí

Obec se nachází na území přírodního parku Bohdalov-Hartinkov. Díky kopcovitému a lesnatému terénu není využívána k intenzivnímu průmyslovému ani zemědělskému hospodaření a proto se stala oblíbeným místem pro rekreaci. Mírně kopcovitá krajina nabízí atraktivní panoramatické výhledy. V průběhu posledních 50 let zde bylo postaveno 64 rekreačních chat a také část domů v obci je využívána jako rekreační objekty.

Územím obce prochází nadregionální biokoridor K92.

V obci je dobrá kvalita ovzduší bez pachového znečištění.

Na území obce je velká lesnatá oblast, která byla v posledních letech značně zasažena těžbou v důsledku kůrovcové kalamity a sucha. Postupné zalesňování bude záviset na klimatických podmínkách v příštích letech. Také dojde ke změně složení dřevin z důvodu větší pestrosti a tím i odolnosti nových porostů proti škůdcům i klimatickým změnám.

Obec nebyla zasažena těžbou nerostných surovin, neleží v poddolovaném ani sesuvném území a není ohrožována povodněmi. Riziko představují přívalové srážky a rovněž může dojít k narušení vodního zdroje nebo jeho ochranného pásma. Povrchové i podzemní vody jsou ohroženy zvýšenou koncentrací dusičnanů.

V obci nejsou registrovány žádné významné krajinné prvky.

## 7. Správa obce

Příjmy obce dostačují zpravidla pouze k tomu, aby pokryly běžné provozní výdaje. Jakékoliv větší náklady, spojené s opravami infrastrukturního majetku obce, bývají hrazeny z přijatých dotací. Větší investice, jako třeba kanalizaci nebo výstavbu nové budovy obecního úřadu, obec nezvládne financovat ani při využití dotací, protože většinou nemá ani dost prostředků na povinné spolufinancování.



### Vývoj rozpočtového hospodaření obce Vysoká v letech 2009 - 2018 (v tis. Kč)

	2009	2010	2011	2012	2013	2014	2015	2016	2017	2018
<b>Daňové příjmy</b>	422	476	472	481	525	540	518	550	651	760
<b>Nedaňové příjmy</b>	36	104	29	64	18	21	31	22	19	54
<b>Kapitálové příjmy</b>	14	5	6	0	0	1	42	6	0	24
<b>Neinvestiční přijaté dotace</b>	124	278	113	143	120	160	119	144	414	225
<b>Investiční přijaté dotace</b>	300	0	0	200	0	0	0	0	0	0
<b>Příjmy</b>	895	863	619	888	662	723	710	722	1 083	1 063
<b>Běžné výdaje</b>	426	484	421	433	412	867	478	537	819	855
<b>Kapitálové výdaje</b>	488	207	0	777	21	3	4	8	5	18
<b>Výdaje celkem</b>	914	691	421	1 210	433	869	482	545	824	874
<b>Saldo příjmů a výdajů</b>	-19	173	198	-322	229	-147	228	177	260	189
<b>Podíl kapitálových výdajů</b>	53,41%	29,95%	0,00%	64,20%	4,74%	0,29%	0,88%	1,42%	0,61%	2,10%
<b>Podíl běžných výdajů na celkových příjmech</b>	47,58%	56,03%	68,01%	48,77%	62,25%	119,98%	67,32%	74,38%	75,57%	80,47%

Zdroj: ČSÚ



## A.2 Východiska pro návrhovou část

Usilovat o další rozvoj obce, především o příliv mladých rodin s dětmi. Vytvářet podmínky pro jejich spokojený život a o dobré vztahy mezi obyvateli.

Pečovat o vzhled obce i o životní prostředí, aby atraktivita místa zůstala zachována.

Snažit se získávat finanční prostředky na opravy a další rozvoj, přispět k rozšiřování domovních čistíren vod, pečovat o třídění a likvidaci odpadů.

### SWOT analýza

#### Silné stránky

- **Webové stránky**  
Obec má funkční a přehledné webové stránky, které jsou přínosem zvláště pro majitele rekreačních nemovitostí. Obsahují i digitalizovanou obecní kroniku.
- **Obec není ohrožována povodněmi**  
Na území obce neleží žádný vodní zdroj, který by mohl představovat ohrožení povodněmi. Kopcovitý terén ale představuje riziko během větších přívalových dešťů.
- **Dobrá kvalita ovzduší**  
V obci není pachové znečištění.
- **Využívání dostupných dotací**  
Obec se snaží pravidelně využívat dostupných dotačních titulů alespoň pro zajištění oprav a údržby obecního majetku.
- **Kaple**  
Kaple je dominantou obce a nese v sobě odkaz minulých generací.
- **Knihovna**  
Knihovna má poměrně obsáhlý knihovní fond a využívá i výměnných knihovních fondů.
- **Bezpečnost**  
V obci je velmi nízká míra kriminality.
- **Obec není zasažena těžbou nerostných surovin.**  
Na území obce se nenacházejí poddolovaná území ani jiná stará ekologická zátěž.
- **Dostupné plochy pro bydlení**  
Dostupné rozvojové plochy pro venkovské bydlení a individuální rekreaci.
- **Klesající index stáří**  
V posledních letech došlo k mírnému nárůstu počtu obyvatel. S příchodem mladých rodin s dětmi, které preferují přírodě blízké místo pro bydlení, dochází k poklesu věkového průměru a celkovému oživení vzájemných vztahů mezi obyvateli.
- **Místní a účelové komunikace**  
Na území obce se nachází poměrně hustá síť místních a účelových komunikací, které umožňují příjezd ke všem nemovitostem.
- **Atraktivní přírodní prostředí**  
Zalesněné vrcholy, pole, pastviny, rozptýlená zeleň, meze a remízky, mozaikovitá krajina, která není intenzivně zemědělsky využívána, čímž se stává ideálním prostředím pro milovníky klidného způsobu života i rekreace.
- **Dostupnost míst pro ukládání tříděného odpadu**  
V obci jsou dvě stanoviště kontejnerů na tříděný odpad. Stanoviště jsou dobře přístupná s dostatečným počtem nádob, které se pravidelně vyvázejí.
- **Obecní úřad**

Přestože se jedná o velmi malou obec, má fungující obecní úřad s místem kontaktní správy CzechPoint. Komunikace s veřejností je na dobré úrovni.

- **Upravené veřejné prostranství**

Veřejné prostranství v obci je upravené, veřejná zeleň je pravidelně udržovaná. V centru obce se nacházejí houpadla pro děti a dřevěný altán s bezplatnou wi-fi. Je zde prostor pro setkávání menšího počtu obyvatel i pro odpočinek.

## Slabé stránky

- **Malý rozpočet obce**

Obec musí hospodařit s malým rozpočtem, který nedává možnost větších investičních záměrů. Jedinou možností rozvoje obce je využívání dotací. Obec se snaží vytvořit si finanční rezervu na spolufinancování dotačních titulů, ale mnohdy to nestačí.

- **Špatný stav hlavní silnice v obci**

Hlavní silnice v obci je ve špatném stavu a potřebovala by celkovou opravu.

- **Neexistence chodníků**

V obci neexistují chodníky podél hlavní silnice. Cesta po krajnici může pro obyvatele představovat bezpečnostní riziko. Projíždějící vozidla mnohdy překračují povolenou rychlost.

- **Chybějící plynofikace**

v obci není zaveden plyn. K vytápění obydlí jsou využívána tuhá paliva, většinou dřevo.

- **Malá velikost obce**

Nutnost dojíždění za prací, vzděláním, kulturou, zdravotnickými zařízeními, obchody.

- **Chybějící vodní toky a nádrže**

V dosahu zástavby není vodní tok, rybník ani požární nádrž.

- **Malý počet trvale žijících obyvatel**

V obci převažuje počet rekreačních objektů nad počtem trvale osídlených rodinných domů, čímž se pozvolna vytrácí tradiční způsob života. Tento fakt ovlivňuje také ekonomickou situaci obce, neboť výše daňových příjmů, plynoucích z rozpočtového určení daní, se odvíjí i od údajů o počtu trvale žijících obyvatel. Velký počet rekreačních objektů znamená pro obec i nemalé finanční náklady, k jejichž krytí chybí odpovídající příjmové položky.

- **Minimum pracovních příležitostí v obci a nejbližším okolí**

Vzhledem k nízké míře podnikatelské aktivity a malé velikosti obce je většina obyvatel v produktivním věku nucena dojíždět za prací. Protože se jedná o zaměstnání v různých městech a s různou pracovní dobou, nevyhovuje spojení veřejnou hromadnou dopravou a většina obyvatel nemá jinou možnost, než do zaměstnání dojíždět vlastními dopravními prostředky.

- **Chybějící splašková kanalizace a napojení na ČOV**

Není vybudována kanalizace ani centrální ČOV. Odpadní vody se odvádějí do jímek k vyvážení nebo mohou být likvidovány prostřednictvím domovních čistíren odpadních vod. Odvod dešťových vod je vyřešen pouze v části obce.

- **Nedostatečné pokrytí signálem mobilních operátorů**

V obci ani v chatové oblasti není dostatečné pokrytí signálem mobilních operátorů a internetové připojení.

- **Horší dopravní spojení**

Vzhledem k malé velikosti obce i několika sousedních obcí nejsou spoje hromadné dopravy dostatečně vytíženy a dochází ke snižování jejich počtu a tím i ke zhoršování dopravního spojení. V obci není železniční trať. O víkendech do obce žádné spoje nezajíždí. Cestování do větších měst si vyžaduje několik přestupů a není vždy návaznost mezi spoji.

- **Nedostatečná infrastruktura**

V obci není škola ani školka, obchod, zdravotnické zařízení, dům sociálních služeb ani bytový dům, restaurace ani kulturní zařízení. Budova obecního úřadu by potřebovala kompletní rekonstrukci.

- **Vysoké náklady na opravy místních komunikací**

Místní a účelové komunikace jsou vesměs asfaltové a vyžadují pravidelné opravy a údržbu. V minulých letech byly opravovány komunikace směřující do chatové oblasti. Komunikace uvnitř obce na opravu již několik let čekají. Vysoké náklady na opravy obec není schopna pokrýt z běžných rozpočtových příjmů a je v tomto směru odkázána na dotace.

- **Poškození lesních porostů kůrovcem**

V posledních letech došlo v důsledku sucha a kůrovcové kalamity k rozsáhlému poškození lesních porostů, které bylo zapotřebí vykácet a vytěžené dříví zpracovat. Vymýcené plochy bude zapotřebí znovu osázet mladými stromky a lesy obnovit. Úbytek lesů má dopad na životní prostředí, hrozí další sucha. Nezanedbatelný je i finanční dopad, nízká výkupní cena dřeva a náklady spojené s těžbou a novým zalesněním.

## Příležitosti

- **Pěkný vzhled obce**

Péče o vzhled obce a jejího okolí, zodpovědné nakládání s odpady a zachování tradičního venkovského stylu života může být jedním z důvodů, proč se lidé rozhodnou pořídit si v obci nemovitost, přestože zde chybí téměř veškerá občanská vybavenost.

- **Péče o starší spoluobčany a vzájemná výpomoc**

Zájem o potřeby starších spoluobčanů i ostatních sousedů je nezbytným předpokladem k tomu, aby se lidé neobávali života na vesnici v případě, že by nebyli zcela soběstační.

- **Pořádání kulturních i společenských akcí**

Zdařilé společenské i kulturní aktivity mohou být cestou k lepším vztahům v obci i ke vztahům mezi generacemi.

## Hrozby

- **Zánik dotačních zdrojů**

Obec je v mnoha činnostech odkázána na čerpání dotací. Pokud by došlo k zániku dotačních zdrojů bez finančních kompenzací, obec by se přestala zcela rozvíjet a financovala by v podstatě jen provoz obecního úřadu bez jakýchkoliv oprav a údržby obecního majetku.

- **Pokles daňových příjmů**

Vzhledem k tomu, že obec nevyvíjí hospodářskou činnost, je zcela odkázána na příjmy z rozpočtového určení daní. Pokud by došlo k významnému poklesu daňových příjmů bez dalších kompenzací, obec by nebyla schopna financovat ani chod obecního úřadu a po vyčerpání finančních rezerv by zřejmě musela být připojena k jinému územně správnímu celku.

- **Nezájem ze strany obyvatel**

Nezájem občanů o obec a její okolí může mít neblahý vliv na vzhled obce, ale i na atmosféru života v obci, která může přispět k odlivu mladé generace.

- **Zhoršení životního prostředí**

Kvalita životního prostředí je hlavní hodnotou, která motivuje současné mladé rodiny k rozhodnutí bydlet na vesnici nebo tam alespoň vlastnit nemovitost k rekreaci. Pokud by došlo z nějakého důvodu ke zhoršení životního prostředí v obci a jejím okolí, mladé rodiny by se nepochybně odstěhovaly a ves by se prakticky vylidnila.

- **Nedostatek pitné vody**

Nedostatek pitné vody by se mohl projevit, pokud by došlo ke zvýšení počtu obyvatel nebo ke znečištění vodních zdrojů.

## B. NÁVRHOVÁ ČÁST

### B.1 Strategická vize

Vize znamená ideální stav, kam se realizací aktivit snažíme dostat. Jedná se o pozitivní zobrazení budoucnosti (do horizontu 2026) a odpověď na otázku „kam směřujeme, co chceme dosáhnout“.

Obec Vysoká by měla být příjemným místem pro život, trvale a harmonicky se rozvíjejícím územím, obcí klidnou, bezpečnou, kde se občané nebojí o majetek a zdraví. Měla by být obcí čistou a upravenou, kde všichni mají zájem zachovat neznečištěné životní prostředí a přírodu, vzájemně si pomáhají a spolupracují.



Obec by měla vytvářet podmínky pro vstřícné přijetí nových obyvatel, zvláště mladých rodin s dětmi, a pokud to situace dovolí, mohlo by dojít i k rozvoji společenského a kulturního života, jakým jsou hody, dětské besídky, kulturní i sportovní akce, do nichž by se mohli vedle stálých obyvatel zapojovat i majitelé chat a rekreačních chalup.

### B.2 Cíle, opatření a aktivity

 Vysoká důležitost     Střední důležitost     Nízká důležitost


#### Cíl : „Obnova lesních porostů“

Stavba oplocenek a výsadba stromků.

<b>Opatření : „Stavba oplocenek“</b> Stavba oplocenek v obecních lesích a výsadba druhově pestré skladby sazenic stromků na zalesnění pozemků vykácených v důsledku kůrovcové kalamity.	<b>Od - do</b>	<b>Odpovědnost</b>	<b>Náklady (tis. Kč)</b>	<b>Zdroj financování</b>
 „stavba oplocenek“	2021 - 2026	Místostarosta	40000	Vlastní + externí
 „Výsadba stromků“	2021 - 2022	Místostarosta	50000	Vlastní + externí

#### Cíl : „Dopravní infrastruktura“

Oprava místních komunikací.

<b>Opatření : „Oprava místních a účelových komunikací“</b> Oprava stávajícího povrchu místních komunikací, které tvoří přístup k nemovitostem v obci.	<b>Od - do</b>	<b>Odpovědnost</b>	<b>Náklady (tis. Kč)</b>	<b>Zdroj financování</b>
 „Oprava místních komunikací“	2021 - 2023	Starosta	950000	Externí

#### Cíl : „Technická infrastruktura“

Podpora zavádění DČOV. Odvod dešťových vod z horní části obce.

<b>Opatření : „Podpora zavádění DČOV“</b> U objektů v obci sloužícím k trvalému bydlení podporovat instalaci a zprovoznění domovních čistíren odpadních vod nejvyšší účinnosti a předejít tak možnosti znečištění povrchových i podzemních vod.	Od - do	Odpovědnost	Náklady (tis. Kč)	Zdroj financování
🏠 „Spolupráce při přípravě projektové dokumentace“	2021 - 2022	Starosta	150000	Vlastní
<b>Opatření : „Odvod dešťové vody z horní části obce“</b> S ohledem na škody způsobené přívalovými srážkami odvést dešťovou vodu z horní části obce (od kaple a okolí).	Od - do	Odpovědnost	Náklady (tis. Kč)	Zdroj financování
— „Obnova zasypaných svodů dešťové vody u kaple“	2021 - 2022	Starosta	150000	Vlastní

## Cíl : „Budova obecního úřadu“

Příprava rekonstrukce nebo výstavby nové budovy.

<b>Opatření : „Příprava celkové rekonstrukce nebo výstavby nové budovy obecního úřadu“</b> Zabezpečit projektovou dokumentaci a dostatek finančních prostředků na celkovou rekonstrukci nebo výstavbu nové budovy obecního úřadu	Od - do	Odpovědnost	Náklady (tis. Kč)	Zdroj financování
— „Příprava podkladů pro projektovou dokumentaci“	2023 - 2023		50000	Vlastní
— „Zpracování projektu pro celkovou rekonstrukci nebo výstavbu OÚ“	2024 - 2025	Starosta	100000	Externí
— „Zajištění financí a administrace dotace“	2025 - 2026	Starosta	50000	Vlastní

## Cíl : „Zkvalitnění společenského života v obci“

Posilování sociální soudržnosti obyvatel.

<b>Opatření : „Zlepšování vzájemných vztahů“</b> Organizace společenských, kulturních a sportovních akcí v obci pro dospělé i děti. Budování vztahu k přírodě a krajině.	Od - do	Odpovědnost	Náklady (tis. Kč)	Zdroj financování
— „Pořádání hodů“	2022 - 2026	Starosta	40000	Vlastní
— „Budování vztahu k přírodě a krajině“	2022 - 2024	Starosta	30000	Vlastní

### **B.3 Podpora realizace programu**

Program rozvoje obce Vysoká ukazuje základní směr a vize rozvoje obce v období let 2020 - 2026. Dokument obsahuje opatření, potažmo aktivity, pomocí jejichž realizace bude tohoto směru, resp. strategické vize obce, dosaženo.

Zpracovaný dokument bude sloužit k rozvoji obce, případně pomáhat obci při čerpání dotací.

Zpracováním a schválením dokumentu plánovací a rozvojové aktivity obce nekončí, nýbrž začínají. Bude následovat stanovení postupu realizace konkrétních aktivit, sledování a aktualizace dokumentu, resp. celého rozvoje obce. Realizace dokumentu bude uskutečňována pomocí konkrétních projektů, které budou naplňovat jednotlivé aktivity, případně opatření.