




MINISTERSTVO
PRO MÍSTNÍ
ROZVOJ ČR

OBCEPRO
PROGRAM ROZVOJE OBCE

PROGRAM ROZVOJE MĚSTA BRTNICE



NA OBDOBÍ LET
2021 - 2027

Výpis usnesení 16. zasedání Zastupitelstva města Brtnice konaného dne 21. 7. 2021
Usnesení č. 301/21 ZM schvaluje Strategii města Brtnice a přilehlých obcí na období 2021 -
2027 (Program rozvoje města Brtnice)

Úvod

Strategii města Brtnice a přilehlých obcí na období 2021 - 2027 (Program rozvoje města Brtnice - PRO) představuje základní střednědobý nástroj strategického řízení směřující k dosažení vytyčených dlouhodobých cílů tak, aby splnily poslání a legislativou stanovené úkoly obce, respektovaly udržitelný rozvoj a efektivně využívaly finančních a lidských zdrojů.

Program rozvoje obce Brtnice v sobě odráží principy a mechanismy externího a komunitně vedeného místního rozvoje založeného na participaci všech aktérů na lokální úrovni (veřejného sektoru, místních ekonomických subjektů a občanskou společnost).

Program rozvoje obce Brtnice se zaměřuje na zlepšení různých aspektů života obyvatel v obci, prostřednictvím stanovení cílených opatření a doporučení pro lokální politiku. Program rozvoje obce byl zpracován v roce 2021, a to na principu komunitního a expertního přístupu.

Členy pracovní skupiny podílející se na tvorbě Programu rozvoje obce Brtnice tvoří:

- Miroslava Švaříčková (starostka města Brtnice)
- Ing. Jan Příbyl (místostarosta města Brtnice)
- Ing. Josef Kalčík (investiční referent)
- Ing. Petr Štěpán (radní města Brtnice)
- Stanislav Jirků (zastupitel města Brtnice)
- MAS LEADER - Loucko, z.s.



A. ANALYTICKÁ ČÁST

A.1 Charakteristika města

1. Území

Obec Brtnice se nachází v kraji Vysočina na jihovýchod od krajského města Jihlavy. Leží na silnici II/405 asi 14 km od Jihlavy a 21 km od Třebíče, zároveň se nachází v blízkosti páteřní komunikace D1.

Střed města se nachází na březích řeky Brtnice ve výšce 515 m n. m., zbytek města se rozkládá na přilehlých kopcích Brtnické vrchoviny. Z geografického hlediska patří do širší oblasti Českomoravské Vysočiny.

Město Brtnice a jeho 9 místních částí: Dolní Smrčné, Jestřebí, Komárovice, Malé, Panská Lhota, Přímělkov, Příseka, Střížov, Uhřínovice.

Brtnice je součástí Mikroregionu Černé lesy a spadá do územní působnosti MAS LEADER - Loucko, z.s. Brtnice byla městysem a 27. 3. 2000 získala statut města.

Počet obyvatel 3 766,00

Celková plocha území obce 7 412,79 ha

Tabulka č. 1 - Základní informace o řešeném území

Název obce, LAU 2	Brtnice
Statut obce	Obec 2 (město)
Pověřený obecní úřad	Jihlava
Obec s rozšířenou působností	SO ORP Jihlava
ORP	Jihlava (kód 6105)
Okres, LAU1 (NUTS4)	Jihlava (kód CZ0632)
Kraj (NUTS3)	Vysočina (kód CZ063)
Region soudržnosti (NUTS2)	Jihovýchod (kód CZ06)
Kód obce, ZUJ	586943
NUTS5	CZ0632586943



Fyzickogeografická charakteristika obce

Město Brtnice leží v údolí říčky Brtnice. Přírodní hodnoty údolí řeky Brtnice byly oceněny několika přírodními rezervacemi. Mezi nejčinnější patří Přírodní rezervace Údolí Brtnice. Velmi atraktivní úsek řeky Brtnice se nachází v údolí z města Brtnice do obce Přímělkov. Zde se vodní tok kaňonovitě zařezává, vytváří meandry, na svazích se tyčí skalní výchozy a balvanová moře. Řeka ústí jako pravostranný přítok do řeky Jihlavy u obce Přímělkov v nadmořské výšce 426 m.

Místní částí Jestřebí protéká Jestřebský potok a další místní vodní tok, Přímělkovem protéká Přímělkovský potok a Přisekou Přísecký potok. Místní částí Panská Lhota a Dolní Smrčné protéká bezejmenný vodní tok, který ústí do řeky Jihlavy. Místní částí Malé protéká bezejmenný vodní tok, přítok vodního toku Brtnice. Místní část Uhřínovice jsou od města Brtnice vzdáleny asi 2 km. Pod místní částí protéká bezejmenný vodní tok.

Místní částí Střížov protéká bezejmenný vodní tok (přítok vodního toku Brtnice).

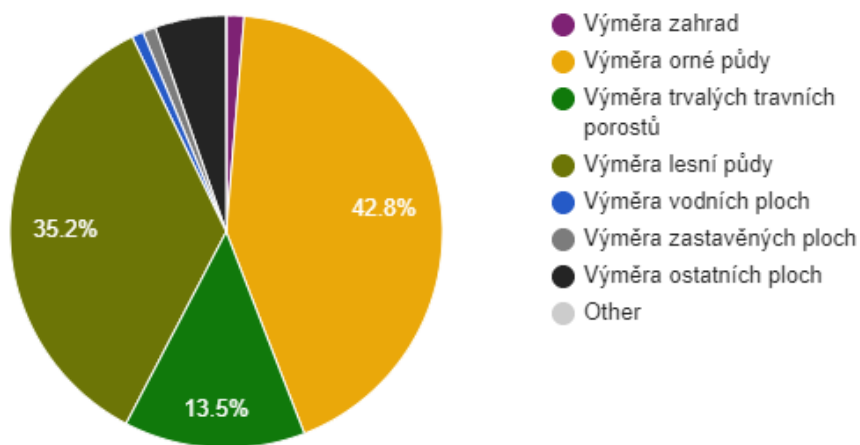
Místní část Komárovice je od Brtnice vzdálena cca 3,5 km na sever.

Kolem města se zvedá několik kopců, které dosahují výšky přes 600 m.n.m. Na jihovýchodě je to Strážka vysoká 609 m.n.m., na východě Malín 634 m.n.m., na severovýchodě Strážnice se 602 m.n.m. Nejvyšším vrcholem v okolí je na západě Brtnický vrch-Šuberka se 646 m.n.m. U západního okraje města je postavena sjezdová trať s lyžařským vlekem.

Z města vede do okolí značené turistické trasy a cyklostezky. Brtnicí prochází naučná stezka, která vede po okolních obcích a osadách. Severním směrem od města Brtnice se nachází zřícenina hradu Rokštejn, východním směrem se nachází lesní naučná stezka, která začíná u střediska ekologické výchovy v osadě Chaloupky.

Z celkové rozlohy území města Brtnice připadal v roce 2019 největší podíl na zemědělský půdní fond (orná půda, travnaté porosty a zahrady). Vysoký podíl připadal i na lesní pozemky, které byly v celém okolí města Brtnice postiženy kůrovcovou kalamitou.

Struktura využití půdy v obci Brtnice v roce 2019



Zdroj: ČSÚ

Hustota zalidnění obce je 50,80 obyv./km².

Zdroj: ČSÚ

Orná půda zaujímá 42,79% plochy, lesy tvoří 35,18% plochy.

Zdroj: ČSÚ

Koeficient ekologické stability vyjadřuje poměr mezi přírodně stabilními plochami (jako jsou lesy, zahrady atd.) a plochami zastavěnými či intenzivně zemědělsky obdělávanými (tzv. nestabilními). Vyšší hodnota koeficientu obecně značí příznivější stav, hodnota vyšší než 1 znamená vyváženou (stabilní) krajinu. V obci Brtnice dosahuje koeficient hodnoty 1,04 .

Zdroj: ČSÚ

Historické události

Město Brtnice na Jihlavsku má bohatou historii a dokáže nabídnout mnoho starobylých movitých a nemovitých kulturních památek.

Jméno Brtnice vzniklo od slova brtě, jimiž se označovaly jednoduché špalkové úly, v nichž původní obyvatelé chovali včely. Snad tenkrát při této činnosti pozorovali, jak se staví hrad Rokštejn, ležící na říčce Brtnici asi osm kilometrů od města.



Až do třicetileté války byla Brtnice jedním z nejbohatších městeček na Jihlavsku, s kvetoucí obchodem a řemesly. Kolem roku 1270 – 1280 buduje rod Hrutoviců hrad pojmenovaný Rutenštejn či Hrutenštejn (později jmenovaný Rukštejn, Rokštejn). Na sklonku 14. století kupuje Rokštejn Hynek z Valdštejna. Za dob husitských válek byl hrad citelně poškozen a k jeho obnově již nedošlo. Majitelé hradu Valdštejnové začali budovat své sídlo v nedaleké Brtnici.

Za dob pánů Brtnických z Valdštejna byl vybudován mohutný opevněný hrad. Pak jej vystřídal italský rod z Collalto et San Salvatore, který vlastnil brtnické panství až do roku 1945.

Původní hrad z 15. století byl přestavěn na renesanční zámek. Po stavovském povstání byl zámek zabaven a prodán hraběti de Collalto et San Salvatore. Tento rod se zasloužil o vybudování blízkého kláštera, špitálu a barokní přestavbu zámku. Italský knížecí rod držel Brtnici ve svém vlastnictví až do roku 1945, kdy došlo na základě dekretu prezidenta republiky ke konfiskaci collaltovské ho velkostatku včetně zámku. Dosavadní majitel Oktavián z Collalta a San Salvatore se s rodinou odstěhoval roku 1947 do Itálie.

Kvůli vleklým soudním sporům o vlastnictví v poslední době chátral. Stavební práce prakticky utichly už na konci 19. století. Nyní ho má v dlouhodobém pronájmu soukromý vlastník, který pracuje na opravách.

V kostele sv. Jakuba Většího jsou umístěny vzácné památky uměleckého řemesla. K nejcennějším patří renesanční bohatě zdobená měděná křtitelnice ve tvaru jablka na větvi. Barokní sochy světců na mostech vytvořil zdejší rodák David Lipart. Mostní stavbu má město i ve svém znaku.

Obyvatelé židovského vyznání bydleli v Brtnici v židovské čtvrti, jejíž nejstarší část byla tvořena

starobytlou synagogou z roku 1629, školou a radnicí. V Brtnici je dodnes viděný jenom Židovský most. Byl postaven v 1. čtvrtině 18. století. Pohledu na zámek s mostem v popředí se říká brtnické Hradčany.

Kolem náměstí se dochovala řada renesančních a barokních domů, na nichž lze vysledovat vývoj stavitelství a jeho zdobných prvků o počátku 17. století až do nástupu empíru. Nejvýraznější průčelí má radnice, postavená koncem 16. století.

Dalším podstatným prvkem krajiny jsou nemovité památky. V Brtnici a jejích místních částech se nacházejí desítky objektů, z nichž část vyžaduje v následujících letech investice do údržby nebo do přeměny památky na nový účel využití.

Zatím největší událostí novodobých dějin je povýšení Brtnice na město, k čemuž došlo 27. října 2000 na základě rozhodnutí předsedy Poslanecké sněmovny Parlamentu ČR Václava Klause.

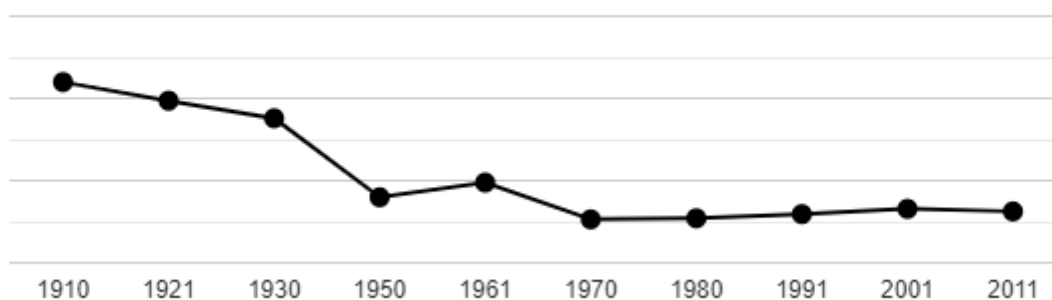
2. Obyvatelstvo

Demografická situace

Počet obyvatel, vývoj

Počet obyvatel 3 766,00 počet

Dlouhodobý vývoj počtu obyvatel obce Brtnice od roku 1910 (Zdroj: ČSÚ)

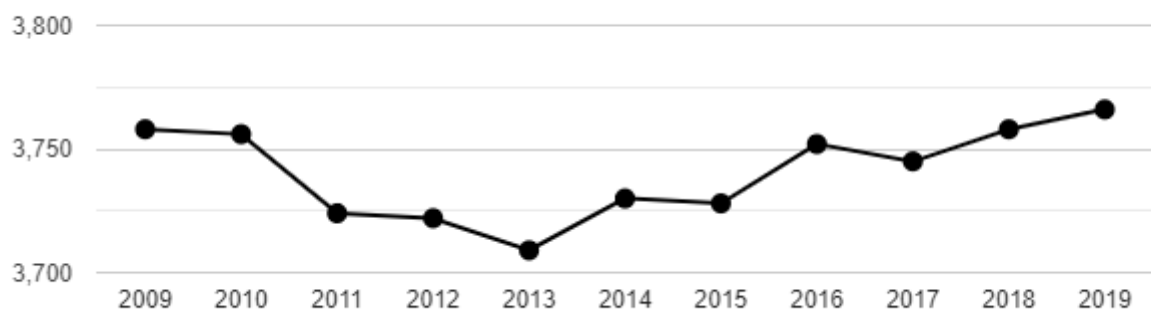


Dle výše uvedeného grafu, který vychází ze sčítání lidu vyplývá, že počet obyvatel v obci Brtnice od roku 1910 do roku 1950 prudce klesl. Od roku 1970 do roku 2011 je již mírný nárůst počtu obyvatel. Dle grafu níže lze konstatovat, že od roku 2017 dochází k mírnému nárůstu počtu obyvatel v obci Brtnice. Podle sčítání lidu, domů a bytů v roce 2011 se 32,44 % obyvatel Brtnice zapsalo bez vyznání, 53,2 % jako věřící a 14,36 % se k otázce nevyjádřilo. Z tohoto počtu se drtivá většina věřících přihlásila k římskokatolické církvi, druhou nejzastoupenější církví je Českobratrská církev evangelická.

Demografický vývoj (prognóza) (Zdroj: ČSÚ)

Název části obce	Bydlící obyvatelé	Počet bydlících obyvatel						
		2002	2005	2010	2015	2020	2025	2030
Brtnice	trvale bydlící	2 351	2 346	2 346	2 432	2 445	2 455	2 457
	přechodně bydlící	0	0	0	0	0	0	0
	celkem	2 351	2 346	2 346	2 432	2 445	2 455	2 457
Dolní Smrčné	trvale bydlící	94	94	94	84	78	73	67
	přechodně bydlící	0	0	0	0	0	0	0
	celkem	94	94	94	84	78	73	67
Jestřebí	trvale bydlící	141	141	141	132	128	124	120
	přechodně bydlící	0	0	0	0	0	0	0
	celkem	141	141	141	132	128	124	120
Komárovice	trvale bydlící	70	70	70	71	69	67	65
	přechodně bydlící	0	0	0	0	0	0	0
	celkem	70	70	70	71	69	67	65
Malé	trvale bydlící	38	38	38	43	43	43	43
	přechodně bydlící	0	0	0	0	0	0	0
	celkem	38	38	38	43	43	43	43
Panská Lhota	trvale bydlící	229	229	228	227	225	223	220
	přechodně bydlící	0	0	0	0	0	0	0
	celkem	229	229	228	227	225	223	220
Přímělkov	trvale bydlící	123	123	123	125	123	120	118
	přechodně bydlící	0	0	0	0	0	0	0
	celkem	123	123	123	125	123	120	118
Příseka	trvale bydlící	241	241	240	240	242	242	242
	přechodně bydlící	0	0	0	0	0	0	0
	celkem	241	241	240	240	242	242	242
Střížov	trvale bydlící	304	303	303	322	323	323	322
	přechodně bydlící	0	0	0	0	0	0	0
	celkem	304	303	303	322	323	323	322
Uhřínovice	trvale bydlící	65	65	65	70	70	71	71
	přechodně bydlící	0	0	0	0	0	0	0
	celkem	65	65	65	70	70	71	71
Obec Brtnice celkem	trvale bydlící	3 656	3 650	3 648	3 746	3 746	3 741	3 725
	přechodně bydlící	0	0	0	0	0	0	0
	celkem	3 656	3 650	3 648	3 746	3 746	3 741	3 725

Vývoj počtu obyvatel obce Brtnice v letech 2009 - 2019



Obec 2009 2010 2011 2012 2013 2014 2015 2016 2017 2018 2019 2020 2021

Brtnice 3758 3725 3724 3722 3709 3730 3728 3752 3745 3758 3766 3766 -

Zdroj: ČSÚ

Z výše uvedeného grafu je zřejmé, že populace v městě Brtnice v posledních 7 letech má mírný nárůst. Důležitým faktorem pro možnost zvyšování migračního salda je dostatečná nabídka pozemků pro výstavbu rodinných domů a Město Brtnice aktivně vytváří příznivé podmínky.

Tabulka č. 2 - Stav obyvatel k 31. 12. 2019

Období k 31. 12. 2019

		Celkem	Muži	Ženy
Počet obyvatel		3 766	1 917	1 849
V tom ve věku (let)	0 - 14	601	329	272
	15 - 64	2 421	1 278	1 143
	65 a více	764	310	434
Průměrný věk (let)		42,3	40,4	44,2

Období k 1. 1. 2021

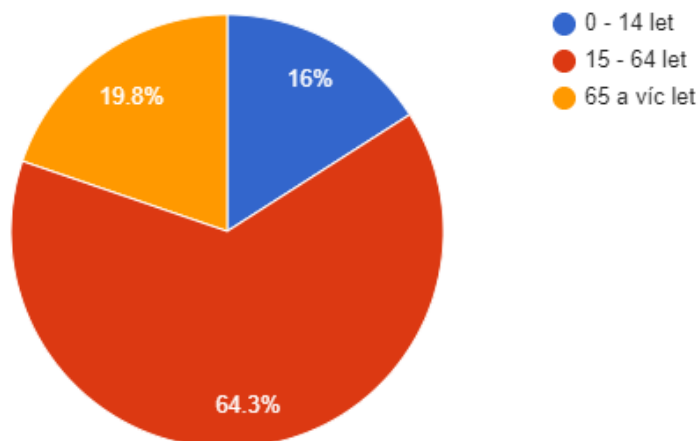
	Celkem	Muži	Ženy
Počet obyvatel	3 757	1 908	1 849
Průměrný věk	42,5	40,7	44,3

Zdroj: ČSÚ

Z celkového počtu obyvatel tvoří věková skupina 0 - 14 let 16%, věková skupina 15 - 64 let tvoří 64,3% a věková skupina 65 let a více tvoří 20,3 %.

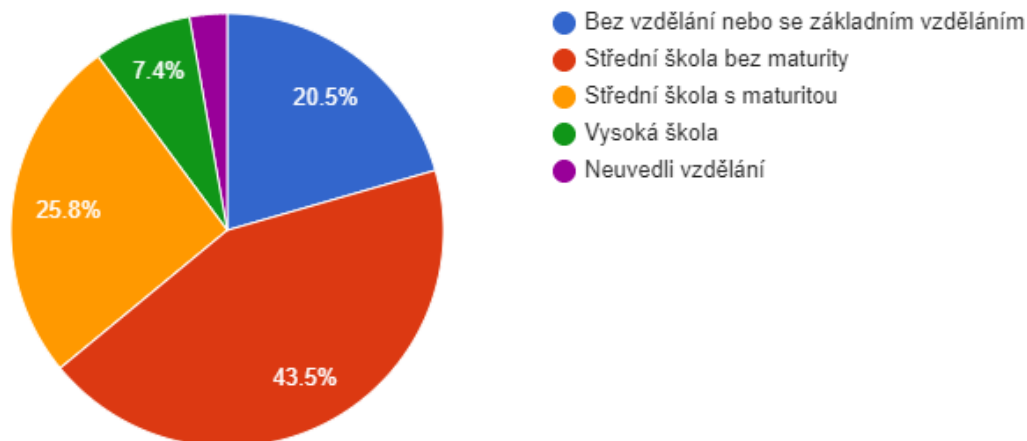
Podle statistických údajů „Věkové složení obyvatel k 31. 12. 2019“ pro CZ06 Jihovýchod byl průměrný věk 42,6 let pro obě pohlaví. Z toho vyplývá, že průměrný věk v městě Brtnice je téměř shodný se základními daty pro CZ06.

Věková struktura obyvatel obce Brtnice v roce 2019



Zdroj: ČSÚ

Vzdělanostní struktura obyvatel obce Brtnice v roce 2011



Zdroj: ČSÚ

Věkové poměry v obci Brtnice v roce 2019

	Počet obyvatel v roce 2019	0-14 let (%)	65 a více let (%)	Index stáří
Brtnice	3 766,00	15,96%	19,76%	123,79
ORP JIHLAVA	101 074,00	15,44%	16,88%	119,11
Okres Jihlava	113 807,00	16,24%	19,67%	121,12

	Počet obyvatel v roce 2019	0-14 let (%)	65 a více let (%)	Index stáří
Vysočina	517 462,00	15,57%	20,46%	131,36
ČR	10 692 609,00	15,99%	19,93%	124,65

Zdroj: ČSÚ

Pohyb obyvatel v obci Brtnice v roce 2019

	Absolutně	Na 1 000 obyv.
Živě narození celkem	41	11‰
Zemřelí celkem	40	11‰
Přirozený přírůstek	1	0‰
Přistěhovalí celkem	78	21‰
Vystěhovalí celkem	71	19‰
Saldo migrace	7	2‰
Meziroční změna počtu obyvatel	8	2‰

Zdroj: ČSÚ

Pohyb obyvatel v obci Brtnice v roce 2019

	Míra porodnosti	Míra úmrtnosti	Přirozený přírůstek v přepočtu na 1000 obyvatel	Míra imigrace	Míra emigrace	Saldo migrace	Meziroční změna počtu obyvatel
Brtnice	11‰	11‰	0‰	21‰	19‰	2‰	2‰
ORP JIHLAVA	10‰	10‰	-1‰	27‰	22‰	5‰	4‰
Okres Jihlava	10‰	10‰	-0‰	26‰	22‰	5‰	4‰
Vysočina	11‰	11‰	-0‰	22‰	21‰	1‰	1‰
ČR	10‰	10‰	-0‰	29‰	25‰	4‰	4‰

Zdroj: ČSÚ

Sociální situace

Na základě projektu "Analýza sociálně vyloučených lokalit v ČR" nebyl kraj Vysočina začleněn do sociálně vyloučených lokalit.

Místní organizace a spolky

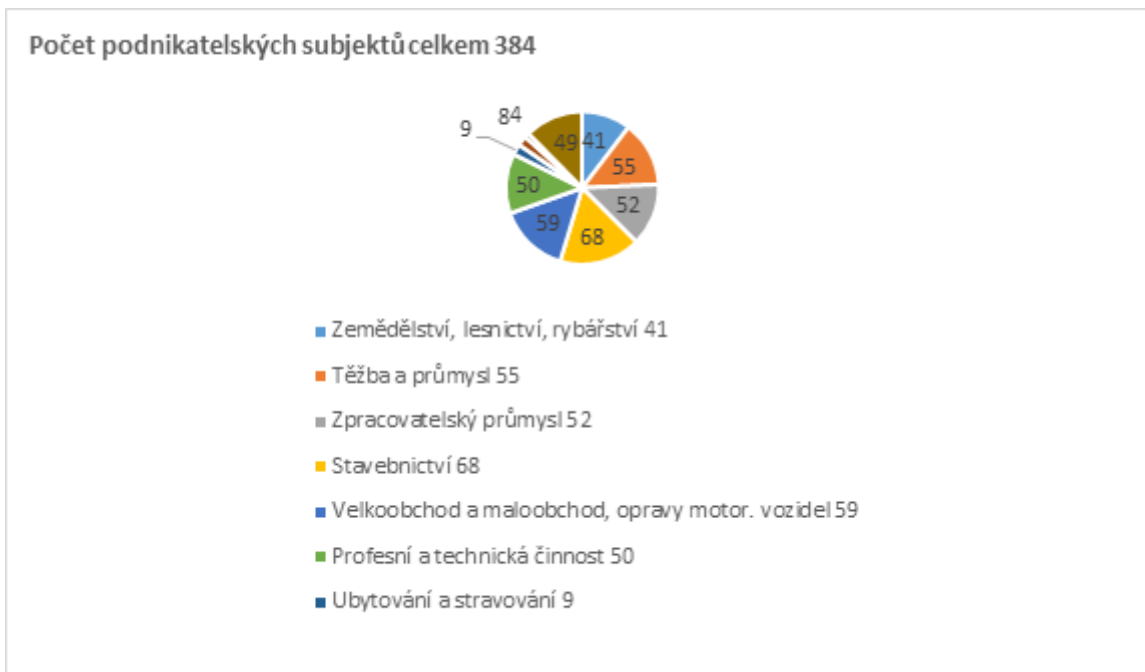
Nabídka veřejných akcí a zájmových aktivit v Brtnici je důležitým předpokladem pro kvalitu života ve městě. Sportovní a kulturní vyžití v městě zajišťuje velké množství spolků. Hlavním účelem následujícího výčtu výrazných brtnických spolků je identifikovat hlavní zdroj veřejného života v obci za účelem jeho další podpory a rozvoje.

- Sborny dobrovolných hasičů: Brtnice, Panská Lhota, Malé, Jestřebí, Střížov, Příseka, Dolní Smrčné, Přímělkov, Uhřínovice
- Kulturní spolky: Brtnický divadelní spolek Bezchibi, Fresh club Brtnice (výuka tance, taneční soutěže, vystoupení), Spolek pro starou Brtnici (odkaz J. Hoffmanna, zachování muzejních exponátů, publikace, fotografické a filmové materiály, pořádání výstav apod.), Chrámový sbor, Kulturní klub Panská Lhota, Kulturní klub Komárovice, Kulturní klub Příseka
- TJ Sokol Brtnice: fotbal, nohejbal, tenis, stolní tenis, kulturistika, cvičení ženy, cvičení s dětmi, mažoretky
- Vzdělávací spolek Chaloupky o.p.s. (ekologické aktivity a vzdělávání)
- Brtnické kovadliny, z.s. (podpora a oživení tradiční umělecké činnosti, pravidelné mezinárodní setkání uměleckých kovářů)
- Hudební skupiny: Fontána, Vysočanka, Kalybr, Brexpres, Dostavník
- Další spolky: Včelařský spolek v Brtnici (ZO ČSV o.s., Brtnice), Jezdecký klub Brtnice, Chovatelé, Myslivecké sdružení Brtnice, Moravský rybářský svaz, Sdružení brtnických rybářů o.s., Zámek Brtnice o.p.s., Fotoklub, Komunitní centrum pro rodinu Brtnice, Farnost Brtnice, Svaz žen Příseka, Fotografický spolek, zahrádkáři, farní spolek ...)

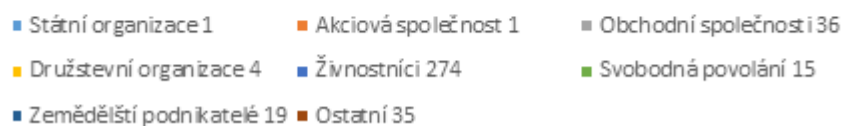
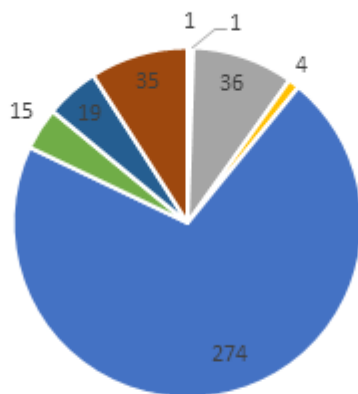
Uvedené spolky každoročně pořádají desítky akcí pro veřejnost a zabezpečují tak bohatý kulturní život v Brtnici i další možnosti využití. Oblíbenou veřejnou akcí jsou např. městské slavnosti „Den pro starou Brtnici“, spojené s řemeslnými a farmářskými trhy.

3. Hospodářství

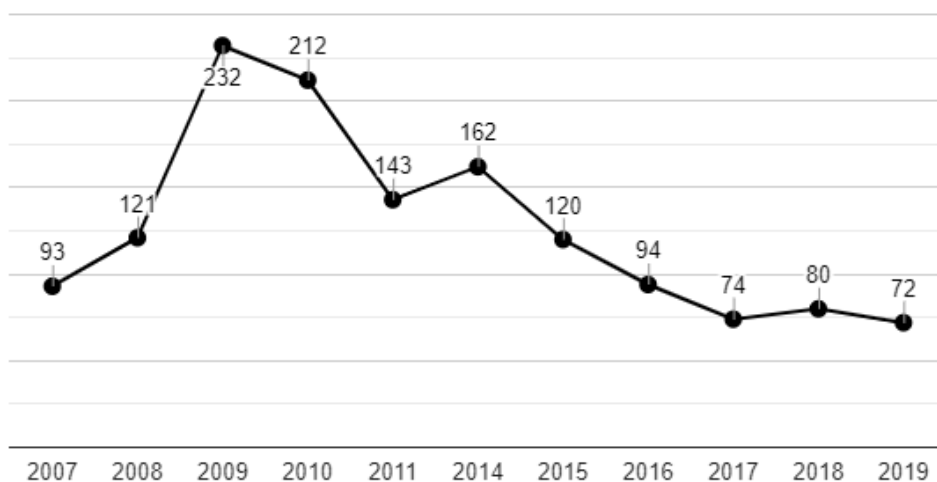
Ekonomická situace



Právní forma



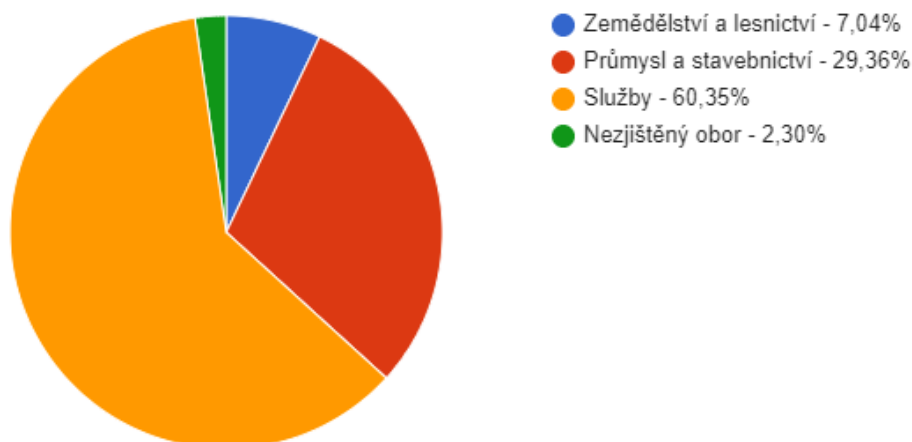
Vývoj počtu nezaměstnaných osob v letech 2007 až 2019



Zdroj: ČSÚ

Z výše uvedeného je zřejmé, že došlo od roku 2016 ke snížení počtu nezaměstnanosti ve městě Brtnice. Podíl nezaměstnaných osob byl 2,95 z toho podíl nezaměstnaných osob muži 2,56 a ženy 3,38.

Struktura podnikatelských subjektů podle odvětví v obci Brtnice v roce 2018



Zdroj: ČSÚ

Z výše uvedeného grafu je zřejmé, že dochází k nárůstu počtu subjektů působících v oblasti odborných služeb (vzdělávání, zdravotnictví, sociální služby) a naopak k poklesu podnikatelů v průmyslu.

Struktura podnikatelských subjektů podle velikosti v obci Brtnice v roce 2019

Počet zaměstnanců	Kategorie	Absolutně	Relativně (%)
do 10	mikropodniky	30	77,86%
10-49	malé podniky	12	3,13%
50-249	střední podniky	-	-
250 a více	velké podniky	-	-
nezjištěno	-	70	18,23%

Zdroj: ČSÚ

Struktura zaměstnanosti v obci Brtnice podle odvětví v roce 2011 (%)

	Zemědělství a lesnictví	Průmysl a stavebnictví	Služby
Brtnice	8,27%	45,56%	33,33%
JIHLAVA	3,52%	40,25%	46,08%
Vysočina	6,24%	40,23%	44,34%
ČR	2,74%	32,23%	53,87%

Zdroj: ČSÚ

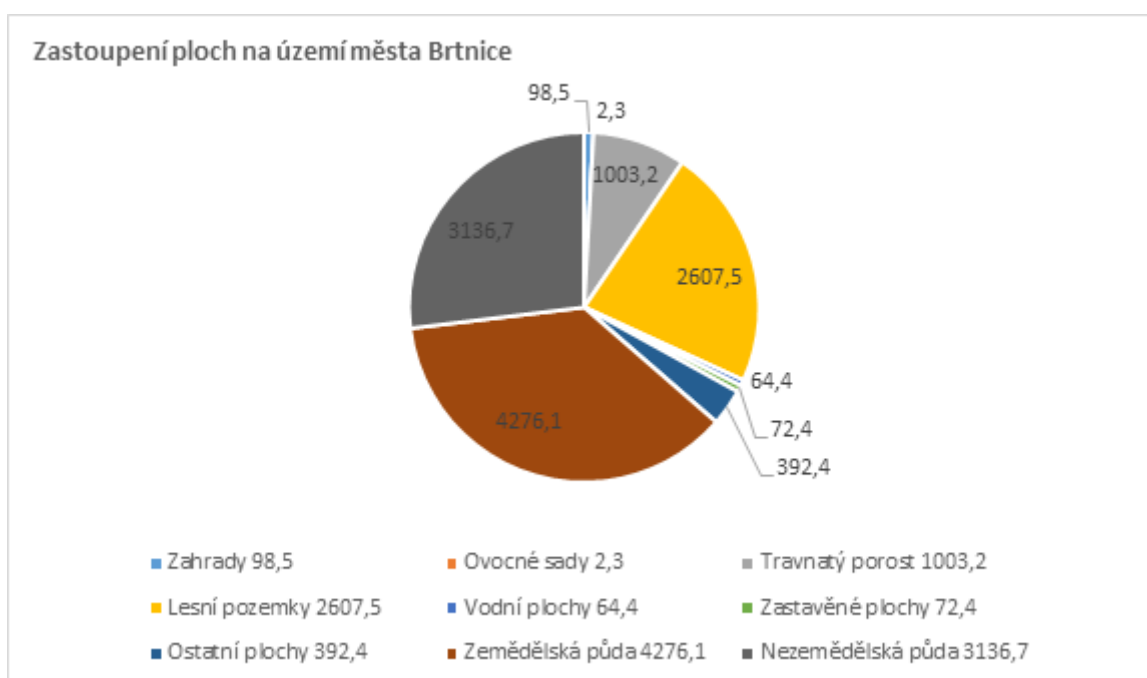
Spolupráce s podnikateli, podpora podnikání

Po roce 1989 se do obce vrátilo drobné podnikání, pokračovala výstavba nových domů, začala obnova památek a rozvoj služeb. V rámci rozvoje služeb vznikly nové podnikatelské subjekty - truhlárny, kovárny, zpracování kožešin, keramika, sklářství a další.

Charakter zemědělské výroby

Zachovalá, esteticky hodnotná a ekologicky funkční (stabilní) krajina je jedním z klíčových předpokladů kvality života na venkově. Katastrální územní města Brtnice má vyšší podíl zemědělské půdy v porovnání s územím srovnatelně velkých obcí ČR i s územím ČR jako celkem.

Na území Brtnice jsou evidovány malé soukromé farmy se zaměřením na chov ovcí a hospodářských zvířat. Přímo v Brtnici se nachází soukromý zpracovatel masa a masných výrobků, dále malé pekařství a cukrárna, v místní části Uhřínovice i malý pivovar



Trh práce

Dle podkladů z ČSÚ - sčítání lidu 2001 - 2011 vyplývá, že v uvedeném desetiletí podíl občanů města Brtnice vyjíždějících za prací se nezměnil a je ustálený, cca na 40%, což svědčí o zachování významu města Brtnice jako centra pracovní nabídky pro své občany. Pokud jde o vyjíždku za prací mimo Brtnici, nejsilnější proud směřuje do Jihlavy a její aglomerace.

Sociální služby

Centrum denních služeb - centrum slouží pro seniory se sníženou soběstačností a zdravotně postižené, kteří potřebují dohled v průběhu dne.

Pečovatelská služba - slouží pro seniory, kteří mají sníženou soběstačnost z důvodu věku či postižení a nemohou si zajistit každodenní činnost a péči o sebe a svoji domácnost. Tato služba je zajišťována formou ambulantní a terénní péče ve vymezeném čase v přirozeném sociálním prostředí (domácnostech) nebo v zařízení sociálních služeb. Město spravuje tři domy s pečovatelskou službou.

Cestovní ruch

Jedním z perspektivních ekonomických odvětví pro Brtnici a její okolí je cestovní ruch. Území se nachází v krátké dojezdové vzdálenosti od Jihlavy, resp. dálnice D1 a má příznivé krajinné předpoklady pro využívání v oblasti aktivit cestovního ruchu a rekreace. Jedná se o typickou část Vysočiny (Českomoravské vrchoviny). Přestože je značná část zemědělsky využívána, je možno území jako celek hodnotit kladně a z hlediska scénické hodnoty krajiny, přítomnosti městské památkové zóny, atraktivního členitého reliéfu nabízejícího se k využití pro řadu letních i zimních aktivit a celkově kvalitního životního prostředí.

Na území města Brtnice se nachází významné památky

- Brtnický zámek včetně parku
- Renesanční radnice v Brtnici
- Domy na horní části náměstí - Kabův dům č.p. 259, Domy č.p. 380, č.p. 382, č.p. 74, č.p. 75
- Valdštejnský dům č.p. 74 na horní části náměstí v Brtnici, zde se nachází info centrum společně s muzejní expozicí
- Paulánský klášter - klášterní budova byla postupně adaptována na byty
- Farní kostel sv. Jakuba Většího v Brtnici, kostel sv. Karla Boromejského a bl. Juliány v Brtnici, kostel sv. Barbory v Přísece, kostel sv. Antonína Paduánského v Panské Lhotě, kostel sv. Jana Křtitele ve Strážově, farní objekty
- Sýpka a panský dvůr
- Židovský hřbitov, synagoga
- Historický most před radnicí - na postranních zítkách jsou sochy sv. Jana Křtitele, sv. Floriána, sv. Jana Sarkandra, sv. Jana Nepomuckého, sv. Rocha, sv. Františka z Pauly
- Muzeum - Rodný dům Josefa Hoffmanna (1870 - 1956), č.p. 263 - dům vlastnilo několik generací předků světově proslulého architekta. Otec Josef byl jedním z nejváženějších občanů, zastával 36 let úřad starosty.
- Muzeum - dům Valdštejnů č.p. 74, Sýpka č.p. 64
- Židovský most se sochami světců v Brtnici pod zámek
- Horní a dolní hřbitov, kaple sv. Floriana
- Šest votivních sloupů s postavami světců (např. sloup se sochou sv. Antonína, sloup se sochou sv. Leopolda, sloup se sochou sv. Rocha ...)
- Výklenková kaplička sv. Františka Serafinského, kaple Panny Marie Pomocné v Brtnici, kaple panny Marie Růžencové v Dolní Smrčné
- Boží muka a další drobné sakrální památky
- medvěd Brtník
- Smírčí kameny
- Zámeček Aleje
- Hrad Rokštejn
- zámek v Přísece
- Měšťanské domy, venkovské usedlosti

Turistika a volný čas

- Brtnická stezka - začíná u hradu Rokštejna, nedaleko soutoku říčky Brtnice s řekou Jihlavou. Pak ji opouští, aby se k ní na konci putování opět v Brtnici vrátila. Navazuje na systém cyklostezek i tras pro pěší turisty. Nejkrásnější přírodní partie trasy jsou přírodní rezervací a nejcenější stavby, svědky staleté historie, chrání památková péče. Okruh Brtnické stezky ve městě informuje o významných historických meznících, jak se zapsaly od 13. století v jeho architektuře, umění i písemnostech.
- Velký cyklookruh mikroregionem Černé lesy - délka okruhu je 54 km (Okříšky, Hvězdoňovice, Pokojovice, Podheraltice, Hrutov, Brodce, Kněžice, Brtnice)

- Malý cyklookruh mikroregionem Černé lesy - délka okruhu je 43,3 km (Okříšky, Přibyslavice, Číchov, kopec Jalovec, Radonín, hájenka Černé lesy, Brtnice)
- Cyklostezka Jihlava - Třebíč Raabs (Jihlava, Malý Beranov, Velký Beranov, Luka nad Jihlavou, Bítovčice, Kamenice, Brtnice, Chlum, Přibyslavice, Jaroměř nad Rokytnou, Moravské Budějovice, Deštná ...)
- Stříbrné pomezí - 3 cyklookruhy, 2 okruhy pro pěší
- Příseka - muzeum autíček

4. Infrastruktura

Mezi veřejnou infrastrukturu na území města Brtnice patří:

- technická infrastruktura (zásobení pitnou vodou, čištění odpadních vod, plynofikace, internet, odpadové hospodářství)
- dopravní infrastruktura a místní komunikace
- dopravní obslužnost

TECHNICKÁ INFRASTRUKTURA

Vodovody - popis stávajícího stavu

Místní část Brtnice

Místní část má vybudovaný veřejný vodovod, na který je napojeno 100 % obyvatel. Zdrojem vody je jímací území Brtnice a Rychlov s jímacími vrty. Celková délka rozvodné vodovodní sítě v místní části je cca 16,5 km. V roce 2018 byla povolena stavba vrtů B6 a B7 na p. č. 180 a 121/2 v k. ú. Víška u Kněžic a akumulace u vrtu B4.

Místní část Jestřebí

V místní části je vybudovaný veřejný vodovod, na který je napojeno 100 % obyvatel. Zdrojem vody je jímací území s 5 studnami. Celková délka rozvodné vodovodní sítě v místní části je cca 1,5 km.

Místní část Dolní Smrčné

V místní části je vybudovaný veřejný vodovod, na který je napojeno 100 % obyvatel. Zdrojem vody je jímací území s vrtem a jímacím zářezem. Celková délka rozvodné vodovodní sítě v místní části je cca 1,6 km.

Místní část Komárovice

V místní části Komárovice není doposud vybudovaný veřejný vodovod. Obyvatelé v obci jsou vodou zásobeni ze soukromých studní.

Místní část Malé

V místní části je vybudovaný veřejný vodovod, na který je napojeno 100 % obyvatel. Zdrojem vody je jímací území se dvěma studnami. Celková délka rozvodné vodovodní sítě v místní části je cca 1,4 km.

Místní část Panská Lhota

V místní části je vybudovaný veřejný vodovod, na který je napojeno 100 % obyvatel. Zdrojem vody je jímací území se studnami a sběrnou jímkou. Celková délka rozvodné vodovodní sítě v místní části je cca 2,2 km.

Místní část Příseka

V místní části je vybudovaný veřejný vodovod, na který je napojeno 100 % obyvatel. Zdrojem vody je jímací území se čtyřmi studnami a sběrnou jímkou. Celková délka rozvodné vodovodní sítě je cca 1,57 km.

Místní část Přímělkov

V místní části je vybudovaný veřejný vodovod, na který je napojeno 100 % obyvatel. Zdrojem vody je vrt ST-2. Celková délka rozvodné vodovodní sítě v místní části je cca 3,70 km.

Místní část Střížov

V místní části je vybudovaný veřejný vodovod, na který je napojeno 100 % obyvatel. Zdrojem vody je vrt ST-2. Celková délka rozvodné vodovodní sítě v místní části je cca 5,19 km.

Místní část Uhřínovice

V místní části je vybudovaný veřejný vodovod, na který je napojeno 100 % obyvatel. V letech 1990 – 1992 byla dokončena 1. etapa výstavby vodovodu, která zahrnovala uložení vodovodních řadů po celé obci a zbudování vodovodních přípojek. Místní část je napojena na realizovaný vrt HV 1. Celková délka rozvodné vodovodní sítě v místní části je cca 2,02 km.

Vodovody - popis návrhového stavu

Místní část Brtnice

Vzhledem k technickému stavu části vodovodní sítě se předpokládá částečná obnova (rekonstrukce) vodovodní sítě včetně souvisejících objektů. Dále se navrhuje dostavba vodovodní sítě v lokalitách, kde dosud není vybudována.

Výhledově je uvažováno s vybudováním nového přívodního potrubí od vrtu B4 a z nových zdrojů v prameništi Brtnice do stávající úpravny vody, včetně potřebných úprav technologie na stávající úpravně vody.

V dalším období se předpokládá další posílení zdrojů pitné vody a následná rekonstrukce ÚV.

Ve výhledu je uvažováno s propojením stávajících VDJ Brtnice nový a VDJ Brtnice starý potrubím DN 200, včetně rekonstrukce VDJ Brtnice starý. Tím dojde k zaokrouhování hlavního vodovodního řadu a umožní se napojení nového sídliště Niva a další zástavby při severním okraji obce.

Místní část Jestřebí

Vzhledem k technickému stavu části vodovodní sítě se předpokládá částečná obnova (rekonstrukce) vodovodní sítě včetně souvisejících objektů. Dále se navrhuje dostavba vodovodní sítě v lokalitách, kde dosud není vybudována.

Do budoucna je třeba vyhledat nový zdroj pitné vody. Výhledově s ohledem na kvalitu je nutno uvažovat

s rekonstrukcí VDJ a s případným rozšířením stávajícího VDJ o úpravnu vody.

Místní část Dolní Smrčné

Vzhledem k technickému stavu části vodovodní sítě se předpokládá částečná obnova (rekonstrukce) vodovodní sítě včetně souvisejících objektů. Dále se navrhuje dostavba vodovodní sítě v lokalitách, kde dosud není vybudována.

Dále se předpokládá i rekonstrukce VDJ.

Místní část Komárovice

Vzhledem k zvyšujícímu se nedostatku pitné vody ve stávajících studních se uvažuje s vybudováním nového veřejného vodovodu.

Vodovod Komárovice je možno napojit na posílený a zrekonstruovaný vodovod Příseka. Jednou z možných alternativ je vyhledání a napojení samostatného zdroje včetně VDJ a úpravní vody pro místní část Komárovice.

Místní část Malé

Zdroje pitné vody se začínají kvalitativně zhoršovat, proto bude v budoucnu třeba vyhledat nový zdroj pitné vody a s ohledem na kvalitu zdroje pitné vody je nutno uvažovat s případným rozšířením stávajícího VDJ o úpravnu vody.

Vzhledem k technickému stavu části vodovodní sítě se předpokládá částečná obnova (rekonstrukce) vodovodní sítě včetně souvisejících objektů. Dále se navrhuje dostavba vodovodní sítě v lokalitách, kde dosud není vybudována.

Místní část Panská Lhota

Vzhledem k technickému stavu části vodovodní sítě se předpokládá částečná obnova (rekonstrukce) vodovodní sítě včetně souvisejících objektů. Dále se navrhuje dostavba vodovodní sítě v lokalitách, kde dosud není vybudována.

Výhledově bude třeba vyhledat i nový zdroj pitné vody a s ohledem na kvalitu zdroje pitné vody je nutno uvažovat s případným rozšířením stávajícího VDJ o úpravnu vody.

Místní část Příseka

Vzhledem k technickému stavu části vodovodní sítě se předpokládá kompletní obnova (rekonstrukce) vodovodní sítě včetně souvisejících objektů a vybudování nového VDJ včetně napojení nového vodního zdroje.

Dále se navrhuje dostavba vodovodní sítě v lokalitách, kde dosud není vybudována.

Místní část Přímělkov

Zdroj pitné vody je v majetku AGRO Puklice, předpokládá se vyhledání vlastního zdroje vody a napojení na stávající vodovodní soustavu. Navrhujeme doplnění zařízení na odstraňování dusičnanů ve stávajícím společném VDJ.

Vzhledem k technickému stavu části vodovodní sítě se předpokládá částečná obnova (rekonstrukce) vodovodní sítě včetně souvisejících objektů. Dále se navrhuje dostavba vodovodní sítě.

Místní část Střížov

Zdroj pitné vody je v majetku AGRO Puklice, předpokládá se vyhledání vlastního zdroje vody a napojení na stávající vodovodní soustavu. Navrhujeme doplnění zařízení na odstraňování dusičnanů ve stávajícím společném VDJ.

Vzhledem k technickému stavu části vodovodní sítě se předpokládá částečná obnova (rekonstrukce) vodovodní sítě včetně souvisejících objektů. Dále se navrhuje dostavba vodovodní sítě.

Místní část Uhřínovice

Vzhledem k technickému stavu části vodovodní sítě se předpokládá částečná obnova (rekonstrukce) vodovodní sítě včetně souvisejících objektů. Dále se navrhuje dostavba vodovodní sítě v lokalitách, kde dosud není vybudována.

Navrhované zdroje pitné vody

Uvažuje se s novými vodními zdroji pro město Brtnice, místní části Jestřebí, Komárovice, Malé, Panská Lhota, Příseka, Přímělkov a Střížov.

Kanalizace - popis stávajícího stavu

Místní část Brtnice

Místní část má vybudovanou jednotnou kanalizaci v rozsahu cca 11,036 km. Tato kanalizace je zakončena ČOV v místní části. Stávající kapacita ČOV: 2 614 EO

Místní část Jestřebí

Místní část nemá v současnosti vybudovanou veřejnou kanalizační síť ani čistírnu odpadních vod. Odpadní vody jsou individuálně zachycovány v jímkách nebo septicích. V místní části není vybudována čistírna odpadních vod.

Místní část Dolní Smrčné

Místní část nemá v současnosti vybudovanou veřejnou kanalizační síť ani čistírnu odpadních vod. Odpadní vody jsou individuálně zachycovány v jímkách nebo septicích. V místní části není vybudována čistírna odpadních vod.

Místní část Komárovice

Místní část nemá v současnosti vybudovanou veřejnou kanalizační síť ani čistírnu odpadních vod. Odpadní vody jsou individuálně zachycovány v jímkách nebo septicích. V místní části není vybudována čistírna odpadních vod.

Místní část Malé

Místní část nemá v současnosti vybudovanou veřejnou kanalizační síť ani čistírnu odpadních vod. Odpadní vody jsou individuálně zachycovány v jímkách nebo septicích. V místní části není vybudována čistírna odpadních vod.

Místní část Panská Lhota

Místní část nemá v současnosti vybudovanou veřejnou kanalizační síť ani čistírnu odpadních vod. Odpadní

vody jsou individuálně zachycovány v jímkách nebo septicích. V místní části není vybudována čistírna odpadních vod.

Místní část Příseka

Místní část nemá v současnosti vybudovanou veřejnou kanalizační síť ani čistírnu odpadních vod. Odpadní vody jsou individuálně zachycovány v jímkách nebo septicích. V místní části není vybudována čistírna odpadních vod.

Místní část Přímělkov

Místní část nemá v současnosti vybudovanou veřejnou kanalizační síť ani čistírnu odpadních vod. Odpadní vody jsou individuálně zachycovány v jímkách nebo septicích. V místní části není vybudována čistírna odpadních vod.

Místní část Střížov

Místní část nemá v současnosti vybudovanou veřejnou kanalizační síť ani čistírnu odpadních vod. Odpadní vody jsou individuálně zachycovány v jímkách nebo septicích. V místní části není vybudována čistírna odpadních vod.

Místní část Uhřínovice

Místní část nemá v současnosti vybudovanou veřejnou kanalizační síť ani čistírnu odpadních vod. Odpadní vody jsou individuálně zachycovány v jímkách nebo septicích. V místní části není vybudována čistírna odpadních vod.

Kanalizace - popis návrhového stavu

Místní část Brtnice

Technický stav stávající jednotné kanalizace v části města je nevyhovující, navrhujeme výstavbu nové splaškové kanalizace. Stávající kanalizace bude sloužit jako dešťová.

Vzhledem k technickému stavu části kanalizační sítě se předpokládá částečná obnova (rekonstrukce) kanalizační sítě včetně souvisejících objektů. Dále se navrhuje dostavba kanalizační sítě v lokalitách, kde dosud není vybudována.

Místní část Jestřebí

V místní části navrhujeme vybudovat novou splaškovou kanalizaci odvádějící pouze splaškové odpadní vody, které budou vyústěny do navržené ČOV. Pokud nebude zajištěna výstavba čistírny odpadních vod, budou vzhledem k nízkému počtu obyvatel odpadní vody z jednotlivých domácností zneškodňovány individuálním způsobem (např. domovní čistírny odpadních vod, jímky na vyvážení).

Místní část Dolní Smrčné

V místní části navrhujeme vybudovat oddílnou kanalizační síť. Pokud nebude zajištěna výstavba čistírny odpadních vod, budou vzhledem k nízkému počtu obyvatel odpadní vody z jednotlivých domácností zneškodňovány individuálním způsobem (např. domovní čistírny odpadních vod, jímky na vyvážení).

Místní část Komárovice

V místní části městské části Komárovice je uvažováno s výstavbou nové kanalizace, odvádějící pouze

splaškové vody. Pokud nebude zajištěna výstavba čistírny odpadních vod, budou vzhledem k nízkému počtu obyvatel odpadní vody z jednotlivých domácností zneškodňovány individuálním způsobem (např. domovní čistírny odpadních vod, jímky na vyvážení).

Místní část Malé

Vzhledem k nízkému počtu obyvatel budou odpadní vody z jednotlivých domácností zneškodňovány individuálním způsobem (např. domovní čistírny odpadních vod, jímky na vyvážení).

Místní část Panská Lhota

V místní části Panská Lhota je uvažováno s výstavbou nové kanalizace, odvádějící pouze splaškové vody. Pokud nebude zajištěno napojení na čistírnu odpadních vod Dolní Smrčné, budou vzhledem k nízkému počtu obyvatel odpadní vody z jednotlivých domácností zneškodňovány individuálním způsobem (např. domovní čistírny odpadních vod, jímky na vyvážení).

Místní část Příseka

V místní části Příseka je uvažováno s výstavbou nové kanalizace, odvádějící pouze splaškové vody. Pokud nebude zajištěna výstavba čistírny odpadních vod, budou vzhledem k nízkému počtu obyvatel odpadní vody z jednotlivých domácností zneškodňovány individuálním způsobem (např. domovní čistírny odpadních vod, jímky na vyvážení).

Místní část Přímělkov

V místní části Přímělkov je uvažováno s výstavbou nové kanalizace, odvádějící pouze splaškové vody. Pokud nebude zajištěna výstavba čistírny odpadních vod, budou vzhledem k nízkému počtu obyvatel odpadní vody z jednotlivých domácností zneškodňovány individuálním způsobem (např. domovní čistírny odpadních vod, jímky na vyvážení).

Místní část Střížov

V místní části Střížov je uvažováno s výstavbou nové kanalizace, odvádějící pouze splaškové vody. Splašky budou odváděny gravitačně navrženým kanalizačním sběračem na ČOV Přímělkov. Pokud nebude zajištěno napojení kanalizace na ČOV Přímělkov, budou vzhledem k nízkému počtu obyvatel odpadní vody z jednotlivých domácností zneškodňovány individuálním způsobem (např. domovní čistírny odpadních vod, jímky na vyvážení).

Místní část Uhřínovice

V místní části navrhujeme vybudovat novou splaškovou kanalizaci odvádějící pouze splaškové odpadní vody, které budou vyústěny do ČOV Brtnice. Pokud nebude zajištěno napojení kanalizace na ČOV Brtnice, budou vzhledem k nízkému počtu obyvatel odpadní vody z jednotlivých domácností zneškodňovány individuálním způsobem (např. domovní čistírny odpadních vod, jímky na vyvážení).

Předpokládané investiční náklady

Název části obce	Typ investice		
	Vodovody	Kanalizace	Celkem
Brtnice	33 200,0	40 000,0	73 200,0
Dolní Smrčné	2 500,0	18 000,0	20 500,0
Jestřebí	5 300,0	25 000,0	30 300,0
Komárovice	9 800,0	12 000,0	21 800,0
Malé	2 300,0	-	2 300,0
Panská Lhota	5 300,0	22 000,0	27 300,0
Přímělkov	-	26 000,0	26 000,0
Příseka	14 700,0	28 000,0	42 700,0
Střížov	3 500,0	32 000,0	35 500,0
Uhřínovice	-	20 000,0	20 000,0
Obec Brtnice celkem	76 600,0	223 000,0	299 600,0

Zdroj: prvk.kr-vysočina

Plynofikace

Město Brtnice je členem "Svazku obcí pro plynofikaci oblasti Bransouze a okolí", který byl založen v roce 2000 za účelem zlepšení ochrany životního prostředí a zvýšení čistoty ve sdružených obcích. Cílem je zajistit výstavbu regulačních stanic vysokotlakých a středotlakých plynových rozvodů do obcí spolu se zajištěním provedení výstavby, správy údržby a provozování tohoto zařízení kompetentním orgánem.

Zásobování zemním plynem Město Brtnice a místní části Dolní Smrčné, Jestřebí, Panská Lhota, a Uhřínovice jsou komplexně plynofikovány. Pro rozvojové plochy se předpokládá prodloužení stávající plynovodní sítě. Rozvojové plochy budou napojeny ze stávající plynovodní sítě. Místní části Komárovice, Přímělkov, Příseka, a Střížov nejsou plynofikovány. V územním plánu města je navržena plynofikace uvedených místních částí. Pro přívodní plynovodní řady jsou navrženy koridor technické infrastruktury. V místní části Malé není počítáno s plynofikací.

Zásobení elektrickou energií

Město a místní části jsou zásobovány elektrickou energií z kmenových linek VN 22 kV. Pro novou zástavbu jsou v územním plánu města navrženy nové trafostanice včetně VN přípojek k nim. Bude pokračovat kabelizace vedení VN ve městě. V případě potřeby budou navrženy přeložky vedení VN pro novou výstavbu. Trasy vedení VN jsou navrženy jako koridory technické infrastrukturu. Vymezení koridorů je zakresleno v grafické části územního plánu města. Řešeným územím dále procházejí stávající vedení VVN 110 kV a VVN 220 kV. Vedení budou respektována ve svých trasách včetně ochranného pásma.

Nakládání s odpady

Město Brtnice disponuje sběrným dvorem, který se nachází v ul. Pod kaplou. Provozovatelem sběrného dvoru je svozová firma ESKO-T s.r.o. ve sběrném dvoře jsou odděleně shromažďovány např. odpady: objemný odpad z domácností, dřevo, papír, sklo, plastové obaly, textil, olověné akumulátory, biologicky rozložitelný odpad, elektro zařízení, zářivky apod. Ve sběrném dvoře si každý občan může vyzvednout zdarma plastovou nádobu na použité jedlé tuky ze smažení, či nakládaných potravin. Sběr tuků je důležitý hlavně kvůli místní kanalizaci.

Brtnice je členem Svazku obcí pro komunální služby, který je investorem dotřídňovací linky, provozovanou firmou firma ESKO-T s.r.o.

DOPRAVNÍ INFRASTRUKTURA A MÍSTNÍ KOMUNIKACE

Na území města Brtnice se nachází silnice kategorie II/403, II/404 a II/405.

Stávající místní komunikace ve správě města Brtnice jsou opravovány/budovány podle stanovených plánů a investičních projektů. Dále se jedná o budování parkovacích míst, autobusových zastávek, výstavbu chodníků s bezpečnostními prvky a plánovanou výstavbu lávky pro pěší v centru Brtnice. Místní a účelové komunikace zajišťují propojenost jednotlivých částí i správního území, dále až dopravní obsluhu každého jednotlivého objektu a jednotlivých obhospodařovaných ploch a pozemků.

Součástí koridoru silnic a místních komunikací jsou i částečně vybudované chodníky pro pěší. Cílem je zajistit 100% realizaci alespoň jednostranných chodníků podél všech komunikací.

Územím prochází trať českých drah č. 240 Jihlava - Brno se stanicemi Dolní Smrčné a Přímělkov.

Cyklistické a turistické stezky

Přes Brtnici nebo v jejím okolí vedou čtyři značené turistické stezky a dvě cyklotrasy.

Modrá stezka vede z Číchova údolím řeky Jihlavy přes Radonín do Brtnice. Odtud pokračuje velmi zajímavým přírodovědně vzácným údolím říčky Brtnice, které opustí za zříceninou hradu Rokštejna a pokračuje do Dolního Smrčného a dále. Asi dvě třetiny údolí mezi Brtnicí a Rokštejnem jsou přírodní rezervací.

Žlutá stezka vede přes Sokolíčko u Stonařova, Brtnický vrch, Brtnici, kolem vrchu Malín lesem do Bransouz.

Zelená stezka vede do Nové Brtnice přes Černé lesy, kolem vrchu Malín do Panské Lhoty, přes Rokštejn a pak údolím říčky Brtnice téměř až k jejímu soutoku s řekou Jihlavou a končí v Přímělkově.

Červená stezka se oblasti jen dotýká. Vede údolím řeky Jihlavy z Jihlavy do Třebíče.

Cyklotrasy jsou v oblasti vyznačeny dvě:

Cyklotrasa číslo 162 z Jihlavy do Třebíče jako součást dálkové trasy Jihlava - Český Těšín (na mapě značená též jako "Jantarová"). Vede z Luk nad Jihlavou přes Svatoslav a přes Střížov. Na rovince před Přímělkovem odbočuje vpravo a přetíná údolí říčky Brtnice. Pak vstupuje do Panské Lhoty a vede přes Dolní Smrčné do Bransouz a dále až do Třebíče.

Cyklotrasa číslo 5111 v Číchově v údolí řeky Jihlavy odbočuje z trasy č. 162 (Jantarová) a velkým obloukem se na ni v Přibyslavicích zase vrací. Přibližně polovina trasy vede po polních a lesních cestách. Celkem je dlouhá 25 km. Z Číchova vede přes Radonín, Černé lesy, Brtnici, Brtnický vrch, Jestřebí, lesní zámeček Aleje, Opatov, Heraltice a Okříšky do již zmíněných Přibyslavic.

DOPRAVNÍ OBSLUŽNOST

Kraj Vysočina od 1. 3. 2020 spustil integrovaný systém Veřejná doprava Vysočiny (VDV). Hlavní novinkou je zavedení jednotné přestupní jízdenky a dále tzv. zónového relačního tarifu. S ním se změnil výpočet ceny jízdenky. Nově cestující platí pouze za nejkratší vzdálenost mezi nástupní a výstupní zónou.

Individuální automobilová doprava

Dopravní spojení měst Jihlava – Třebíč individuální automobilovou dopravou je mimo jiné i využitím silnice II/405 přes obce Brtnice a Okříšky. Podle modelu dopravy a modelového dopravního zatížení se spojení mezi městy Jihlava a Třebíč realizuje převážně po silnici II/405, trasa vykazuje intenzitu dopravy v rozmezí cca 1,6 - 3,5 tis. osobních vozidel/24 hod.

Drážní osobní doprava

Územím prochází trať českých drah č. 240 Jihlava - Brno se stanicemi v místních částech Dolní Smrčné a Přímělkov. Regionální nabídka běžného pracovního dne je tvořena 10 páry osobních vlaků, které stávají v uvedených stanicích.

Veřejná linková doprava

Pro zabezpečení dopravního spojení měst Jihlava – Třebíč je hlavní nositelkou veřejné linkové dopravy trasa vedená po silnici II/405, přes obce Brtnice a Zašovice. Na zajištění autobusového spojení se zde podílí v běžném pracovním dni celkem 4 dopravci, je provozováno celkem 5 autobusových linek se souhrnnou nabídkou 43 spojů v obou směrech.

5. Vybavenost města

Město Brtnice je plně občansky vybavené. Má základní a mateřskou školu, pečovatelské domy, praktického lékaře, lékárnu, knihovnu, poštu, obchody, tělovýchovnou jednotu, ubytovny i místa pro stravování.

Vývoj bytové výstavby v obci Brtnice v období 2009 - 2019

	2009	2010	2011	2012	2013	2014	2015	2016	2017	2018	2019
Počet dokončených bytů	11	9	7	7	13	9	12	10	7	7	18
Počet dokončených bytů v přepočtu na 1000 obyvatel v kraji	2,76	3,45	2,66	2,48	2,35	2,05	1,99	1,94	2,02	2,83	2,93
Počet dokončených bytů v přepočtu na 1000 obyvatel v ČR	3,68	3,48	2,76	2,75	2,40	2,27	2,38	2,58	2,69	3,18	3,40

Zdroj: ČSÚ

Domovní a bytový fond v obci Brtnice dle SLDB 2011

Počet domů	1 241
Počet obydlených domů	968
Podíl obydlených domů	78,00%
Podíl obydlených domů v ČR	83,40%
Počet rodinných domů	906
Podíl rodinných domů	73,01%
Podíl rodinných domů v ČR	72,18%

Podíl bytových domácností vybavených počítačem a připojením na internet	48,63%
Podíl bytových domácností vybavených počítačem a připojením na internet v ČR	53,00%

Zdroj: ČSÚ

Zdravotnická zařízení v obci Brtnice v roce 2019

Počet ordinací praktického lékaře	2
Počet ordinací praktického lékaře pro děti a dorost	1
Počet ordinací stomatologa	1
Počet ordinací gynekologa	1
Počet ordinací specialisty	0
Počet nemocnic	0
Počet lůžek v nemocnicích	0
Počet lékáren	1

Zdroj: ČSÚ

Vybraná zařízení sociálních služeb v obci Brtnice v roce 2019

Dům s pečovatelskou službou	3
Centrum denních služeb	1

Zdroj: ČSÚ

Ostatní vybavenost v obci Brtnice

Veterinární zařízení	1
ZŠ	1
MŠ	2
Infocentrum	1
Komunitní centrum pro rodinu Brtnice	1
Mateřské centrum Včelka	1
Městská knihovna	1
Knihovny v místních částech	7
Sportovní zařízení, lyžařský vlek	1
Dětské a work out hřiště	4
Společensko-kulturní centrum	1
Česká pošta	1
Bankomat	1
Hřbitov	2

Zdroj: ČSÚ

Ubytování a restaurace v obci Brtnice

Ubytování (ubytovna, fara, penzion...)	5
Restaurace, pohostinství	7
Soukromé ubytování	6

Zdroj: ČSÚ

Brtnice je známá jako místo přehlídek kovářského umění, kdy jednou za dva roky místní spolek Brtnické kovadliny pořádá stejnojmennou akci, na kterou se sjíždí kováři z celého světa a soutěží o nejlepší kovářský výrobek. Výrobky z předešlých akcí jsou vystaveny v brtnické panské sýpce.

Tradiční pouť města Brtnice s doprovodným kulturním programem probíhá poslední víkend v srpnu. Součástí je každoroční přehlídka dechových kapel a festival Brtfest. Součástí poutě je každoroční sobotní průvod k morovému kříži. Hrob obětí moru se nachází za židovským hřbitovem, kam putuje procesí z kostela sv. Jakuba.

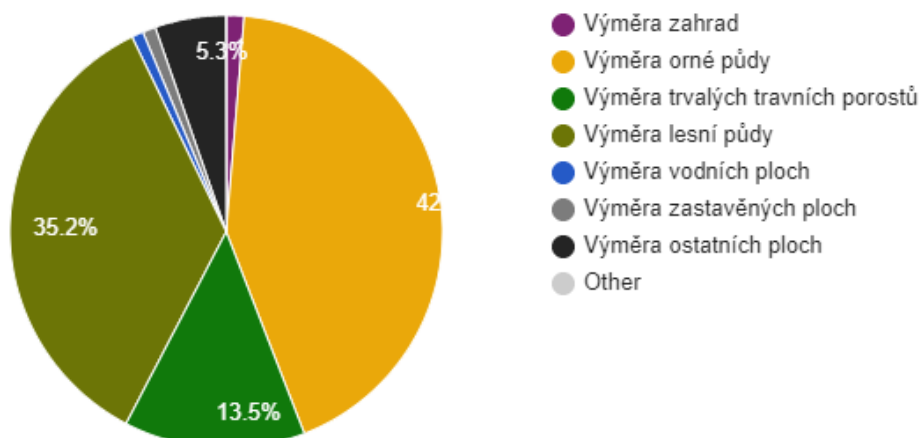
Další nedělní průvod vede z kostela sv. Jakuba na historický most na náměstí, k soše sv. Rocha. Zde se vždy po několika letech při pouti setkává církevní procesí a "historický průvod" ke společnému díkuvzdání za překonání ničivého moru, který postihl Brtnic v roce 1715. Více než 200 místních občanů v kostýmech mnichů, řemeslníků, knížecí rodiny atd., prochází za zvuku bubnů, fanfár, střelby z hmoždířů a zvonění zvonů městem a předvádí barvitou podívanou z počátku 18. století. Oba průvody pokračují ke kostelu blahoslavené Juliány.

Každoročně se koná 28. září Den pro starou Brtnici, jehož součástí je např. řemeslný jarmark, farmářské trhy či koncerty místních kapel.

6. Životní prostředí

Počet obyvatel 3 766,00 počet. Celková plocha území obce 7 412,79 ha.

Struktura využití půdy v obci Brtnice v roce 2019 (Zdroj: ČSÚ)



Hustota zalidnění obce je 50,80 obyv./km².

Orná půda zaujímá 42,79% plochy, lesy tvoří 35,18% plochy.

Zdroj: ČSÚ

Koeficient ekologické stability vyjadřuje poměr mezi přírodně stabilními plochami (jako jsou lesy, zahrady atd.) a plochami zastavěnými či intenzivně zemědělsky obdělávanými (tzv. nestabilními). Vyšší hodnota koeficientu obecně značí příznivější stav, hodnota vyšší než 1 znamená vyváženou (stabilní) krajinu. V obci Brtnice dosahuje koeficient hodnoty 1,04 .

Zdroj: ČSÚ

Území města Brtnice se nachází v mírně teplé podnebné oblasti. Průměrné roční teploty dosahují 6 až 8 oC. Roční úhrn srážek se pohybuje od 500 mm do 800 mm.

Z hlediska ovzduší Kraj Vysočina, ve kterém se nachází město Brtnice, patří k nejčistším oblastem Česka. Také kvalita vody se za posledních 15 let výrazně zlepšila. Přispěla k tomu zejména výstavba čistíren odpadních vod ve městě a přilehlých větších obcích. Problémem zůstávají místní části města Brtnice, které nedisponují čistírnami odpadních vod.

7. Správa města

Obecní úřad a kompetence obce

Typ sídla: Město Brtnice

Obec s pověřeným obecním úřadem: Jihlava

Obec s rozšířenou působností: ORP Jihlava

Organizační uspořádání

- vedení města (starostka, místostarosta, referent městského úřadu)
- správní odbor a sekretariát vedení města (asistentka sekretariátu, matrikářka, investiční referent, referent na úseku majetkoprávním)
- ekonomický odbor (vedoucí odboru, mzdová účetní, účetní, pokladní)
- odbor kulturně-společenský (referent IC, knihovnice, kulturní pracovník)
- odbor technických služeb (vedoucí pracovník, techničtí pracovníci, lesníci, řidiči...)
- stavební úřad (vedoucí odboru, referent)
- odbor sociálních služeb (vedoucí odboru, pracovníci v sociálních službách)

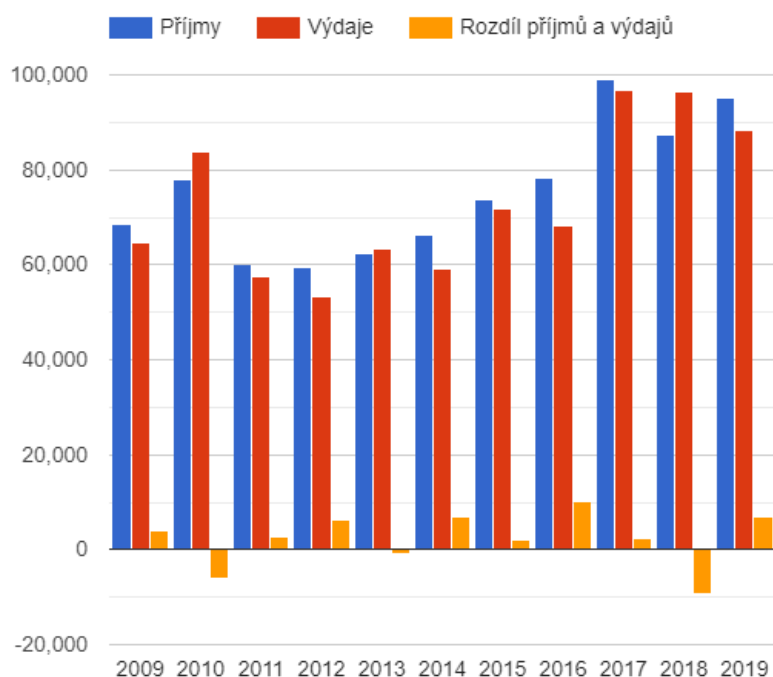
Organizace zřizované městem

- Základní a mateřská škola Brtnice, příspěvková organizace (včetně MŠ Střížov)

Vývoj rozpočtového hospodaření obce Brtnice v letech 2009 - 2019 (v tis. Kč)

	2009	2010	2011	2012	2013	2014	2015	2016	2017	2018	2019
Daňové příjmy	32 361	32 352	35 053	35 617	42 862	47 288	47 010	51 837	58 021	61 128	65 068
Nedaňové příjmy	7 849	6 672	6 431	6 525	7 141	6 725	7 787	7 105	7 346	8 305	7 246
Kapitálové příjmy	2 742	9 795	4 235	2 447	1 853	1 240	4 852	10 069	7 302	2 549	639
Neinvestiční přijaté dotace	5 514	6 019	10 536	12 428	7 714	8 024	9 442	8 825	13 107	10 636	12 687
Investiční přijaté dotace	20 185	23 012	3 711	2 563	2 865	2 841	4 744	478	13 285	4 634	9 574
Příjmy	68 650	77 851	59 965	59 579	62 436	66 117	73 836	78 313	99 061	87 251	95 214
Běžné výdaje	34 000	39 770	38 879	44 353	39 520	44 094	44 604	47 645	49 146	57 619	55 355
Kapitálové výdaje	30 623	44 149	18 478	8 875	23 712	14 962	27 091	20 501	47 681	38 787	32 935
Výdaje celkem	64 622	83 920	57 357	53 229	63 233	59 056	71 695	68 146	96 827	96 405	88 290
Saldo příjmů a výdajů	4 028	-6 069	2 608	6 350	-797	7 061	2 141	10 168	2 234	-9 155	6 925
Podíl kapitálových výdajů	47,39%	52,61%	32,22%	16,67%	37,50%	25,33%	37,79%	30,08%	49,24%	40,23%	37,30%
Podíl běžných výdajů na celkových příjmech	49,53%	51,09%	64,84%	74,44%	63,30%	66,69%	60,41%	60,84%	49,61%	66,04%	58,14%

Zdroj: ČSÚ



Členství města a partnerské obce

- Svazek obcí pro komunální služby (řešení problematiky odpadů)
- Mikroregion Černé lesy (prosazuje zájmy a záměry společné pro sdružené obce)
- Sdružení historických sídel Čech, Moravy a Slezska (dobrovolná zájmová nestranická a nevládní organizace sdružující historické obce nebo jejich části, na jejichž území jsou zachovány významné kulturní hodnoty, zejména nemovité památky)
- MAS LEADER - Loucko, z.s. (je nezávislým společenstvím občanů, neziskových organizací, soukromé podnikatelské sféry a veřejné správy)
- DSO cyklostezka Jihlava - Třebíč - Raabs
- Svazek obcí pro plynofikaci oblasti Bransouze a okolí
- Partnerská obec Orpund (spolupráce se švýcarským Orpundem v oblasti organizace a fungování veřejné správy, sportovního a kulturního života spolku a výměny žáků)

Komise Rady města Brtnice

- Komise pro občanské záležitosti
- Přestupková komise
- Povodňová komise
- Komise veřejného pořádku
- Komise pro regener. památ. zóny
- Komise kultury

Integrovaný záchranný systém (IZS) tvoří Hasičský záchranný sbor ČR, jednotky požární ochrany zařazené do plošného pokrytí kraje jednotkami požární ochrany, Policie ČR, zdravotnická záchranná služba.

Tísňová volání:

155 zdravotní záchranná služba

158 policie

150 hasiči

112 linka pro všechna tísňová volání (včetně cizojazyčných)



A.2 Východiska pro návrhovou část

Dotazníkové šetření

Z důvodu vyhlášených nouzových stavů v roce 2020 však neproběhlo místní šetření ohledně rozvojových potřeb. Bylo přistoupeno k dotazníkovým šetřením. Jedno dotazníkové šetření bylo zaměřeno na širokou veřejnost včetně zastupitelů a druhé dotazníkové šetření bylo zaměřeno na zemědělce a podnikatele.

Dotazníkové šetření bylo provedeno ve spolupráci s místní akční skupinou MAS LEADER-Loucko, z.s. jejichž výsledky jsou zveřejněny na webových stránkách MAS:

<http://leader-loucko.cz/anketni-setreni-2021-2027/d-2467/p1=1813>

SWOT analýza

Silné stránky

- **Území**
Dopravní dostupnost do krajského města. Blízkost dálnice D1. Přírodní hodnoty, naučné stezky a cyklostezky. Bohatá historie - kulturní památky. Vyvážená stabilní krajina (koeficient hodnoty ekologické stability 1,04).
- **Životní prostředí**
Kvalita ovzduší - patří k nejčistším oblastem Česka. Zlepšení kvality vody za posledních 15 let - výstavba čistíren odpadních vod ve větších obcích.
- **Vybavenost obce**
Město Brtnice je plně občansky vybavené. Nárůst vývoje bytové výstavby (počet dokončených bytů).
- **Infrastruktura**
Zajištění zásobování zemním plynem města Brtnice včetně místních (Dolní Smrčné, Jestřebí, Panská Lhota, Uhřínovice) a městských částí. Město Brtnice disponuje sběrným dvorem. Existence cyklotras a turistických stezek. Dopravní spojení s městy Jihlava a Třebíč.
- **Hospodářství**
Nárůst počtu subjektů působících v oblasti odborných služeb (vzdělávání, zdravotnictví, sociální služby, cestovní ruch...) Zajištění kvalitních sociálních služeb (Centrum denních služeb, Pečovatelská služba). Existence movitých a nemovitých památek. Rozvoj cestovního ruchu. Atraktivní krajina - naučné stezky. Stagnace počtu nezaměstnaných v posledních 5 letech. Vysoké zastoupení lesních a zemědělských ploch. Snížení počtu nezaměstnanosti za poslední tři období.
- **Obyvatelstvo**
Průměrné věkové složení obyvatel je téměř shodný s celostátními daty dle ČSÚ. Spolková, osvětová a informační činnost, aktivní trávení volného času, které je zajišťováno místními organizacemi a spolky. Každoroční pořádání mnoha akcí pro veřejnost.

Slabé stránky

- **Životní prostředí**
Vliv na životní prostředí v místních částech, které nedisponují čistírnou odpadních vod.
- **Vybavenost obce**
Chybějící zdravotní ordinace specialistů.
- **Infrastruktura**
Dožívající technický stav částí veřejných vodovodních sítí. Nedostatečná kapacita stávajících zdrojů

pitné vody. Chybějící veřejná kanalizační síť včetně čistíren odpadních vod v jednotlivých místních (městských) částí města Brtnice. Chybějící investiční prostředky na obnovu a rozvoj veřejných vodovodů a kanalizací. Chybějící plynofikace místních částí (Komárovice, Přímělkov, Příseka, Střížov). Chybějící parkovací místa v blízkosti autobusových zastávek a chybějící chodníky pro pěší podél komunikací, nejen přímo ve městě Brtnice, ale i v příměstských částech.

- **Hospodářství**

Nízké procento podnikatelských subjektů v zemědělství a lesnictví. Pokles podnikatelů v průmyslu. Nedostatek finančních prostředků na údržbu movitých a nemovitých památek. Nedostatek finančních prostředků na revitalizaci zeleně, obnovy lesních porostů zničených kůrovcem.

- **Obyvatelstvo**

Procentové zastoupení věkové kategorie 65 let a více převyšuje procentové zastoupení věkové kategorie 0 – 14 let. Minimální nárůst počtu obyvatel od roku 2017.

- **Území**

Obnova lesních porostů po kůrovcové kalamitě. Nedostatek finančních prostředků na údržbu kulturních památek nebo do přeměny památek na nový účel využití.

Příležitosti

- **Území**

Zvýšení dopravní bezpečnosti. Rozšíření dopravní obslužnosti místních částí. Investice do rekonstrukcí stávajících cyklostezek a naučných stezek a jejich další rozšiřování. Investice do rekonstrukcí a údržby kulturních památek s cílem zachování jejich hodnot. Investice do zajištění stabilní krajiny. Investice do výsadby nových lesních porostů s následnou údržbou. Obnova lesních a polních cest za účelem zvýšení průchodnosti krajiny.

- **Životní prostředí**

Investice do pozemkových úprav, obnovy parků, veřejných prostranství a rybníků, protipovodňových poldrů apod. Zvýšení ekologické stability a prostupnosti krajiny.

- **Vybavenost obce**

Investice do zasíťování pozemků pro RD, výstavba a rekonstrukce sociálních bytů, startovacích bytů, průmyslové zóny apod. Investice do bytového hospodářství. Investice do zajištění a rozšíření občanské vybavenosti. Investice do zdravotnictví. Investice do ZŠ a MŠ. Údržba a realizace nových sportovišť a dětských hřišť včetně mobiliářů ve všech místních částech a ve městě Brtnici. Investice a podpora spolků, propagace a podpora společenských akcí.

- **Infrastruktura**

Investice do plynofikace příměstských částí. Investice do rekonstrukcí a výstavby nových veřejných vodovodů včetně úpraven vod. Investice do rekonstrukcí a výstavby nových veřejných kanalizací včetně čistíren odpadních vod. Investice do vysoko-rychlostního internetu. Investice do rekonstrukcí a výstavby nových autobusových zastávek, chybějících chodníků pro pěší apod. Rekonstrukce a výstavba nových cyklostezek a cyklotras, naučné stezky apod.

- **Hospodářství**

Podpora různých forem podnikání ze strany města za účelem vzniku nových pracovních příležitostí. Investice do zkvalitnění sociálních služeb. Podpora infrastruktury pro programy celoživotního vzdělávání. Podpora modernizace a intenzifikace místní živočišné výroby. Zvyšování konkurenceschopnosti zpracování produktů v zemědělské a lesnické infrastruktuře. Podpora zdravotnických zařízení.

- **Obyvatelstvo**

Příprava pozemků pro novou výstavbu RD. Podpora zlepšení propagace kulturních památek. Využití turistického potencialu města a okolí. Investice do zázemí pro kulturu a sport.

Hrozby

- **Životní prostředí**

Ohrožení kvality podzemních vod z důvodu chybějících veřejných kanalizací a ČOV.

- **Vybavenost obce**

Snížení úrovně života obyvatel. Úbytek počtu obyvatel v produkčním věku.

- **Infrastruktura**

Stagnující kvalita životní úrovně.

- **Hospodářství**

Odliv lékařů a zdravotnického personálu. Snižování dostupnosti veřejných služeb pro občany s nižšími příjmy. Úbytek pracovních míst a výrazné zvýšení podílu lidí vyjíždějících za prací. Nezájem o drobné podnikání.

- **Obyvatelstvo**

Odliv mladé generace do větších měst. Zhoršení atraktivity života ve městě. Nepříznivý populační vývoj.

- **Území**

Dlouhodobé pod investování a chátrání kulturních památek. Odliv dění z města z důvodu chátrání kulturních památek. Ztráta konkurenceschopnosti v oblasti cestovního ruchu.

B. NÁVRHOVÁ ČÁST

B.1 Strategická vize

Vize města Brtnice je zaměřena na nabídku příjemných podmínek pro život, zdravé a bezpečné bydlení, zajištění hmotné infrastruktury, atraktivní nabídky a příležitosti pro aktivní trávení volného času, zajištění základní zdravotní a sociální péče tak, aby tyto prvky byly rozhodující při rozhodování a volbě bydlení na území města Brtnice.

Vize a cíle stojí na rozvoji klíčových oblastí - Významné zlepšení hmotné infrastruktury, Kvalitní veřejné služby, Udržitelné zemědělství, lesnictví a zdravá krajina, Bohatý a kvalitní veřejný život na venkově a Bezpečný život na venkově.

Na základě formulované vize rozvoje území města Brtnice byly formulovány dva následující STRATEGICKÉ CÍLE:

Strategický cíl 1: Významné zlepšení sociálního, ekonomického, environmentálního rozvoje, životního prostředí, kulturního dědictví a cestovního ruchu









Strategický cíl 2: Udržitelnost venkovského prostředí

Každý strategický cíl je dále členěn na SPECIFICKÉ CÍLE. V následujícím textu jsou jednotlivé strategické cíle rozděleny do stanovených cílů specifických.

B.2 Cíle, opatření a aktivity

 Vysoká důležitost  Střední důležitost  Nízká důležitost

Cíl : „SC 1.1 Bezpečnost v dopravě”

Opatření : „1.1.1 Vytvoření podmínek pro bezpečnou dopravu”	Od - do	Odpovědnost	Náklady (tis. Kč)	Zdroj financování
 „Mostky a mosty - náměstí Brtnice” Výstavba nového mostku přes řeku Brtnici a obnova stávajících mostů.	2022 - 2027		10000	Vlastní + externí
 „Chodník Pod Kaplou, chodník ke Snaze - Brtnice”	2022 - 2027		12000	Vlastní + externí
 „Výstavba chodníků v Brtnici a místních částech”	2022 - 2027		8000	Vlastní + externí
 „Komunikace a chodníky ve Střížově”	2022 - 2027		3500	Vlastní + externí
 „Komunikace a chodníky v Přísece”	2022 - 2027		2000	Vlastní + externí
 „Rozšíření křižovatky a opěrná zeď "U Sokola" - Brtnice”	2022 - 2027		10000	Vlastní + externí
 „Chodníky a mostky podél zámeckého parku” IROP SC 2.2 Revitalizace a modernizace veřejných prostranství - staveb krajinářské architektury s budováním zelené infrastruktury měst a obcí (např. parky).	2021 - 2027		7000	Vlastní + externí
 „Vybudování bezpečných chodníků a zastávek včetně přechodů”	2021 - 2027		25000	Vlastní + externí

— „Přímělkov - most přes řeku Jihlavu“	2021 - 2027		32000	Vlastní + externí
— „Parkoviště k hradu Rokštejn“	2021 - 2027		8000	Vlastní + externí
IROP SC4.4 Kulturní dědictví a cestovní ruch (doprovodná infrastruktura cestovního ruchu - záchytné parkoviště).				
Opatření : „1.1.2 Kvalitní a propojená infrastruktura pro cyklistickou dopravu“	Od - do	Odpovědnost	Náklady (tis. Kč)	Zdroj financování
— „Výstavba nových a rekonstrukce stávajících cyklostezek a cyklotras“	2022 - 2027		10000	Vlastní + externí
— „Cyklostezka a cyklotrasa Brtnice - Rokštejn“	2021 - 2027		6500	Vlastní + externí
IROP SC 2.1 Výstavba modernizace a rekonstrukce vyhrazených komunikací pro cyklisty sloužících k dopravě do zaměstnání, škol a za službami včetně doprovodné infrastruktury.				
— „Cyklostezka a cyklotrasa Brtnice - Uhřínovice, rybník Hraničák; Brtnice - Kněžice“	2021 - 2027		5000	Vlastní + externí
IROP SC 2.1 Výstavba modernizace a rekonstrukce vyhrazených komunikací pro cyklisty sloužících k dopravě do zaměstnání, škol a za službami včetně doprovodné infrastruktury.				

Cíl : „SC 1.2 Revitalizace veřejných prostranství“

Opatření : „1.2.1 Budování nových, obnova a údržba stávajících veřejných prostranství“	Od - do	Odpovědnost	Náklady (tis. Kč)	Zdroj financování
— „Revitalizace náměstí v Brtnici“	2022 - 2027		25000	Vlastní + externí
— „Revitalizace v Brtnici a přilehlých obcích“	2022 - 2027		60000	Vlastní + externí
Revitalizace veřejných prostranství a zeleně.				
— „Revitalizace náměstí Svobody v Brtnici s ohledem na památkovou zónu“	2021 - 2027		56000	Vlastní + externí
SC 2.2 Revitalizace veřejného prostranství				
— „Revitalizace sídliště v Brtnici - chodníky, zeleň, mobiliář“	2021 - 2027		8000	Vlastní + externí
IROP SC 2.2 Revitalizace veřejných prostranství				

Cíl : „SC 1.3 Podpora jednotek sboru dobrovolných hasičů kategorie jednotek požární ochrany II, III a V“

Opatření : „1.3.1 Podpora akceschopnosti JPO, SDH“	Od - do	Odpovědnost	Náklady (tis. Kč)	Zdroj financování
— „Obnova stávající hasičské zbrojnice, výstavba nové zbrojnice a nákup vozidel“	2022 - 2027		52000	Vlastní + externí
Brtnice a místní části.				
⚡ „Obnova technického vybavení hasičských zbrojnic“	2021 - 2027		10000	

Cíl : „SC 1.4 Rozvoj a zkvalitnění vzdělávání a sociálních služeb“

Opatření : „1.4.1 Zbudování dostatečné a moderní infrastruktury předškolního vzdělávání“	Od - do	Odpovědnost	Náklady (tis. Kč)	Zdroj financování
⚡ „MŠ Střížov - vybudování nové mateřské školy včetně vybavení“	2022 - 2027		30000	Vlastní + externí

ZŠ a MŠ Brtnice, odloučené pracoviště MŠ Střížov - novostavba MŠ včetně vybavení a terénních úprav zahrnujících výstavbu dětského hřiště (včetně herních prvků) a úpravy zahrady. V současné době je MŠ provizorně umístěna ve staré budově fary (v nájmu). Stav budovy havarijně hygienické podmínky jsou nevyhovující. IROP SC 4.1 Vzdělávací infrastruktura - zajištění dostatečných kapacit v MŠ.

🚩 „MŠ Brtnice - rozšíření MŠ v Brtnici“	2021 - 2027		20000	Vlastní + externí
IROP SC 4.1 Navyšování kapacit MŠ, např. výstavba či přístavba MŠ.				

Opatření : „1.4.2 Kvalitní a dostupná infrastruktura základních škol“

	Od - do	Odpovědnost	Náklady (tis. Kč)	Zdroj financování
🚩 „ZŠ Brtnice - vnitřní úpravy, rekonstrukce učeben pracovních činností“	2022 - 2027		2500	Vlastní + externí
Rekonstrukce, nákup a vybavení učebny. IROP SC 4.1 Odborné učebny ve vazbě na přírodní vědy, polytechnické vzdělávání, cizí jazyky, práce s digitálními technologiemi, vnitřní konektivita škol, zázemí pro školní poradenství, zázemí pro komunitní aktivity při ZŠ.				
— „ZŠ a MŠ Brtnice - výstavba nového dopravního hřiště“	2020 - 2027		6000	Vlastní + externí
IROP SC 4.1 Odborné učebny ve vazbě na přírodní vědy, polytechnické vzdělávání, cizí jazyky, práce s digitálními technologiemi, vnitřní konektivita škol, zázemí pro školní poradenství, zázemí pro komunitní aktivity při ZŠ.				
🚩 „ZŠ Brtnice - jazyková učebna“	2022 - 2027		2500	Vlastní + externí
Rekonstrukce, nákup a vybavení učebny. IROP SC 4.1 Odborné učebny ve vazbě na přírodní vědy, polytechnické vzdělávání, cizí jazyky, práce s digitálními technologiemi, vnitřní konektivita škol, zázemí pro školní poradenství, zázemí pro komunitní aktivity při ZŠ.				
🚩 „ZŠ Brtnice - vybavení a úprava podmětného venkovního prostředí“	2021 - 2027		20000	Vlastní + externí
Venkovní sportoviště, vybudování venkovních běžeckých drah a úprava školní zahrady. IROP SC 4.1 Odborné učebny ve vazbě na přírodní vědy, polytechnické vzdělávání, cizí jazyky, práce s digitálními technologiemi, vnitřní konektivita škol, zázemí pro školní poradenství, zázemí pro komunitní aktivity při ZŠ.				
🚩 „ZŠ Brtnice - umělecká učebna“	2021 - 2025		1000	Vlastní + externí
Vybavení učebny. IROP SC 4.1 Odborné učebny ve vazbě na přírodní vědy, polytechnické vzdělávání, cizí jazyky, práce s digitálními technologiemi, vnitřní konektivita škol, zázemí pro školní poradenství, zázemí pro komunitní aktivity při ZŠ.				
🚩 „ZŠ Brtnice - rekonstrukce tělocvičen“	2022 - 2027		20000	Vlastní + externí
Rekonstrukce. IROP SC 4.1 Odborné učebny ve vazbě na přírodní vědy, polytechnické vzdělávání, cizí jazyky, práce s digitálními technologiemi, vnitřní konektivita škol, zázemí pro školní poradenství, zázemí pro komunitní aktivity při ZŠ.				
🚩 „ZŠ Brtnice - rekonstrukce střechy“	2022 - 2027		8000	Vlastní + externí
Rekonstrukce.				
🚩 „ZŠ Brtnice - rekonstrukce sociálního zařízení“	2022 - 2026		2000	Vlastní + externí
Rekonstrukce sociálního zařízení, vybavení, bezbariérovost.				
🚩 „ZŠ Brtnice - rekonstrukce podlah a světel“	2022 - 2024		15000	Vlastní + externí
Rekonstrukce podlah, schodišť a nová osvětlení.				

Opatření : „1.4.3 Zajištění dostatečných kapacit pobytových zařízení“

🟢 „Rekonstrukce a modernizace domovů a zařízení pro seniory“	2022 - 2027		5000	Vlastní + externí
--	-------------	--	------	-------------------

Cíl : „SC 1.5 Udržitelnost a rozvoj kultury a cestovního ruchu“

Opatření : „1.5.1 Podpora zachování hmotného a nehmotného kulturního dědictví regionu a tradic“

	Od - do	Odpovědnost	Náklady (tis. Kč)	Zdroj financování
— „Obnova historického mostku v zámeckém parku - Brtnice“	2022 - 2027		2000	Vlastní + externí
— „Obnova zámeckého parku - část úvoz Brtnice“	2022 - 2027		10000	Vlastní + externí
IROP SC 4.4 Kulturní dědictví a cestovní ruch.				

— „Obnova budovy klášter č.p. 74 a dalších památkových objektů“	2022 - 2027		20000	Vlastní + externí
— „Panská sýpka - vybudování jednotlivých expozic včetně sociálního zázemí, odvlhčení, rekonstrukce, venkovní úpravy“ IROP SC 4.4 Kulturní dědictví a cestovní ruch.	2022 - 2027		30000	Vlastní + externí
— „Panská sýpka - rekonstrukce památkově chráněné budovy, včetně muzejních expozic“ IROP SC 4.4 Kulturní dědictví a cestovní ruch.	2021 - 2027		20000	Vlastní + externí
— „Rekonstrukce domu v majetku města v památkové zóně“ IROP SC 4.4 Kulturní dědictví a cestovní ruch.	2021 - 2027		40000	Vlastní + externí
— „Rodný dům Josefa Hoffmana - rozšíření muzea včetně přílehlých ploch a objektů“ IROP SC 4.4 Kulturní dědictví a cestovní ruch.	2021 - 2027		5000	Vlastní + externí
— „Restaurování varhan farnost Brtnice“ IROP SC 4.4 Kulturní dědictví a cestovní ruch.	2021 - 2027		20000	Vlastní + externí
— „Obnova zámeckého kostela, včetně interiéru a restaurování“ IROP SC 4.4 Kulturní dědictví a cestovní ruch.	2021 - 2027		20000	Vlastní + externí
— „Obnova kina včetně interiéru“ IROP SC 4.4 Kulturní dědictví a cestovní ruch.	2021 - 2027		6000	Vlastní + externí
🚩 „Hrad Rokštejn - zajištění zříceniny“ Zajištění pozůstatku zdiva, archeologický průzkum.	2021 - 2027		20000	Vlastní + externí
Opatření : „1.5.2 Investice do ubytovacích zařízení, restaurací a turistických atraktivit“	Od - do	Odpovědnost	Náklady (tis. Kč)	Zdroj financování
— „Výstavba vycházkových pěších tras a stezek včetně zeleně a mobiliáře“	2022 - 2027		6000	Vlastní + externí

Cíl : „SC 2.1 Zkvalitnění a modernizace vodohospodářské a veřejné infrastruktury“

Opatření : „2.1.1 Výstavba nových vodohospodářských zařízení nebo jejich rekonstrukce“	Od - do	Odpovědnost	Náklady (tis. Kč)	Zdroj financování
🚩 „Vodovod DN 200“	2022 - 2027		12000	Vlastní + externí
🚩 „Vodovod Komárovice“	2022 - 2027		20000	Vlastní + externí
— „Výstavba oddílné kanalizace v Brtnici“	2022 - 2027		23000	Vlastní + externí
🚩 „Rozšíření vodovodní sítě Brtnice a místních částí“	2022 - 2027		15000	Vlastní + externí
🚩 „ČOV a kanalizace Příseka“	2022 - 2027		45000	Vlastní + externí
🚩 „ČOV a kanalizace Panská Lhota, Dolní Smrčné“	2022 - 2027		90000	Vlastní + externí
🚩 „ČOV a kanalizace Střížov - Přímělkov“	2022 - 2027		100000	Vlastní + externí
🚩 „Dešťová kanalizace v nové čtvrti Brtnice“	2022 - 2027		18000	Vlastní + externí
— „Posílení vodních zdrojů včetně technického vybavení úpraven v místních částech města Brtnice“	2021 - 2027		45000	Vlastní + externí

— „Rekonstrukce a posílení kapacity úpravny vody v Brtnici“	2021 - 2027		12000	Vlastní + externí
— „Poldr Jestřebí - zabezpečení proti povodním“ OP Životního prostředí	2021 - 2027		4000	Vlastní + externí
— „Střížov - výstavba inženýrských sítí včetně komunikací pro zástavbu RD“	2021 - 2027		30000	Vlastní + externí
Opatření : „2.1.2 Zkvalitnění přístupu k informacím“	Od - do	Odpovědnost	Náklady (tis. Kč)	Zdroj financování
✓ „Zajištění rozvoje vysokorychlostního internetu, zavádění optiky při položení v rámci liniových staveb“	2022 - 2027		5000	Vlastní + externí

Cíl : „SC 2.2 Zkvalitnění a podpora veřejných služeb“

Opatření : „2.2.1 Atraktivní trávení volného času“	Od - do	Odpovědnost	Náklady (tis. Kč)	Zdroj financování
— „Obnova zámeckého rybníka Brtnice“	2022 - 2027		4000	Vlastní + externí
— „Obnova a výstavba dětských hřišť a sportovišť v Brtnici a obcích“	2022 - 2027		15000	Vlastní + externí
— „Výstavba přírodního koupaliště“	2022 - 2027		15000	Vlastní + externí
— „Obnova lyžařského vleku, budovy a prodloužení sjezdovky“	2022 - 2027		15000	Vlastní + externí
✓ „Brtnice - vybudování sportovně relaxační zóny a dalších sportovních zařízení“ IROP SC 2.2 Posilování ochrany a zachování přírody, biologické rozmanitosti a zelené infrastruktury, a to i v městských oblastech a omezování všech forem znečišťování.	2021 - 2027		50000	Vlastní + externí
— „Brtnice - vybudování přírodního koupaliště“	2021 - 2027		25000	Vlastní + externí
— „Centrum pro mládež - vybudování adrenalinového a lanového parku“	2021 - 2027		20000	Vlastní + externí
Opatření : „2.2.2 Rozšíření služeb v obcích, občanská vybavenost“	Od - do	Odpovědnost	Náklady (tis. Kč)	Zdroj financování
⬆ „Rekonstrukce veřejného osvětlení“	2022 - 2027		5000	Vlastní + externí
— „Výstavba technického zázemí a manipulačních ploch v Komárovicích“	2022 - 2027		30000	Vlastní + externí
— „Brtnice - rekonstrukce a výstavba bytových domů v majetku města“	2021 - 2027		9000	Vlastní + externí
⬆ „Brtnice, ul. Školní (bývalá kotelna) - zajištění základních sociálních služeb, startovací byty“	2021 - 2027		35000	Vlastní + externí
⬆ „Brtnice - obnova zázemí technické skupiny města“	2021 - 2027		10000	Vlastní + externí
Opatření : „2.2.3 Rozšíření terénních a ambulantních služeb“	Od - do	Odpovědnost	Náklady (tis. Kč)	Zdroj financování
✓ „Podpora rozšíření terénních a ambulantních služeb (např. pečovatelská služba, osobní asistence, odborné poradenství)“	2022 - 2027		2000	Vlastní + externí
— „Brtnice ul. Hřbitovní - obnova domu s pečovatelskou službou, včetně interiérů“ IROP SC 4.2. - sociální bydlení Pořízení a adaptace bytů, bytových domů a nebytových prostor pro potřeby sociálního bydlení.	2021 - 2027		3200	Vlastní + externí
⬆ „Brtnice - nízkoprahové zařízení pro děti a mládež včetně sociálně aktivizační služby pro rodiny s dětmi“	2021 - 2027		15000	Vlastní + externí

⬆️ „Brtnice - rekonstrukce a výstavba sociálních bytů”	2021 - 2027		100000	Vlastní + externí
⬆️ „Brtnice - obnova domů s pečovatelskou službou a jejich zázemí včetně terénních úprav a mobiliáře”	2021 - 2027		20000	Vlastní + externí
Opatření : „2.2.4 Zajištění zdravotní péče ve venkovských oblastech”	Od - do	Odpovědnost	Náklady (tis. Kč)	Zdroj financování
✅ „Investice do zázemí zdravotnických zařízení”	2022 - 2027		12000	Vlastní + externí
— „Brtnice - rekonstrukce zdravotního střediska (obnova budovy a půdní vestavba)” IROP SC 4.2 Součástí zdravotního střediska by byl také urgentní příjem.	2021 - 2027		25000	Vlastní + externí

Cíl : „SC 2.3 Ochrana životního prostředí a konkurenceschopnost v zemědělských a nezemědělských činnostech”

Opatření : „2.3.1 Podpora konkurenceschopnosti zemědělských malých a středních podniků”	Od - do	Odpovědnost	Náklady (tis. Kč)	Zdroj financování
⬆️ „Investice do zemědělských staveb a technologií, pořízení mobilních strojů pro zemědělskou výrobu”	2021 - 2027		20000	Vlastní + externí
Opatření : „2.3.2 Podpora investic na založení nebo rozvoj nezemědělských činností”	Od - do	Odpovědnost	Náklady (tis. Kč)	Zdroj financování
— „Investice do vybraných nezemědělských činností - pořízení strojů, technologií souvisejících s údržbou města Brtnice a příměstských částí”	2022 - 2027		22000	Vlastní + externí
Opatření : „2.3.3 Podpora investic k obnově lesních porostů, podpora biodiverzity”	Od - do	Odpovědnost	Náklady (tis. Kč)	Zdroj financování
— „Lesnická infrastruktura - rekonstrukce a výstavba lesních cest, obnova či nová výstavba souvisejících objektů a technického vybavení”	2022 - 2027		20000	Vlastní + externí
⬆️ „Zemědělská infrastruktura - rekonstrukce a budování polních cest, obnova a výstavba souvisejících objektů a technického vybavení”	2022 - 2027		10000	Vlastní + externí

B.3 Podpora realizace programu

Kompetence a způsob realizace programu

Tento koncepční dokument slouží jako základní nástroj řízení kontinuálního, harmonického a udržitelného rozvoje města Brtnice. Program rozvoje obce vychází z provedené socioekonomické a fyzikogeografické analýzy. Program rozvoje obce zohledňuje dosavadní historický vývoj, místní podmínky a potřeby obyvatelstva obce.

Požizovatelem programu rozvoje obce je město Brtnice. Pravomoc schválit program rozvoje města a jeho případné aktualizace je pod zákonem č. 128/2000 Sb., o obcích (obecní zřízení), svěřena zastupitelstvu. Za plnění Programu rozvoje obce a dosažení stanovení cílů zodpovídá Zastupitelstvo města Brtnice.

Bude probíhat průběžný monitoring plnění cílů Programu rozvoje obce alespoň 1x ročně. V případě podstatných změn v PRO bude nutné tyto změny projednat a následně schválit na řádném jednání zastupitelstva města.

Aktualizaci PRO bude možné provést rovněž po konání voleb do obecního zastupitelstva, kdy budou nově zvolení členové seznámeni se stávajícím PRO, přičemž si budou moci stanovit vlastní cíle a priority rozvoje.

Veškeré realizované aktivity, zejména investičního charakteru musí být v souladu s platným územním plánem města Brtnice a dalšími nadřazenými podpůrnými a koncepčními dokumenty Kraje Vysočina např. se Strategií rozvoje Kraje Vysočina 2021 - 2027.

Po skončení časového období, pro které je program zpracován, je doporučeno uskutečnit závěrečné hodnocení, jež bude východiskem navazujícího rozvojového dokumentu města.

Výpis usnesení 16. zasedání Zastupitelstva města Brtnice konaného dne 21. 7. 2021
Usnesení č. 301/21 ZM schvaluje
Strategii města Brtnice a přilehlých obcí na období 2021 - 2027 (Program rozvoje města Brtnice)

Seznam použitých zkratk

Seznam zkratk

PRO	Program rozvoje obce
ORP	Obec s rozšířenou působností
LAU	Okres dle statistické klasifikace
NUTS	Nomenklatura územních statistických jednotek
ZUJ	Základní územní jednotka
MAS	Místní akční skupina
ČSÚ	Český statistický úřad
SC	Specifický cíl
ČOV	Čistírna odpadních vod