




MINISTERSTVO
PRO MÍSTNÍ
ROZVOJ ČR

OBCEPRO
PROGRAM ROZVOJE OBCE

PROGRAM ROZVOJE OBCE SKOŘICE



NA OBDOBÍ LET
2023 - 2028

Zastupitelstvem schválen dne 7.12.2023

Úvod

Základním plánovacím dokumentem obce, zakotveným v zákoně č. 128/2000 Sb., o obcích, je program rozvoje obce. Jde o hlavní nástroj řízení rozvoje obce, který formuluje strategické cíle na zvolené období, představy o budoucnosti obce a navrhuje způsoby, jak těchto představ dosáhnout. Program rozvoje obce Skořice je koncipován jako komplexní sociálně ekonomický plán rozvoje obce zahrnující směry a úkoly rozvoje finanční povahy adekvátní předpokládaným dostupným finančním zdrojům.

Podkladem pro vznik Programu rozvoje obce je „Metodika tvorby Programu rozvoje obce“, kterou zpracovalo Ministerstvo pro místní rozvoj. Při zpracování dokumentu se vycházelo z již existujících dokumentů obce, jako je platný územní plán. Dokument obsahuje současné potřeby obce a výhledové náměty, kterými se obec postupně zabývá a řeší nebo bude řešit v budoucnosti.

A. ANALYTICKÁ ČÁST

A.1 Charakteristika obce

1. Území

Skořice (množné číslo, do roku 1949 jednotné) je obec nacházející se v okrese Rokycany, kraj Plzeňský, zhruba 11 km jihovýchodně od Rokycan. První písemná zmínka o obci pochází z roku [1352](#). Obec se jmenuje po svém zakladateli, nikoli podle koření, jde tedy o obec lidu Skorových.

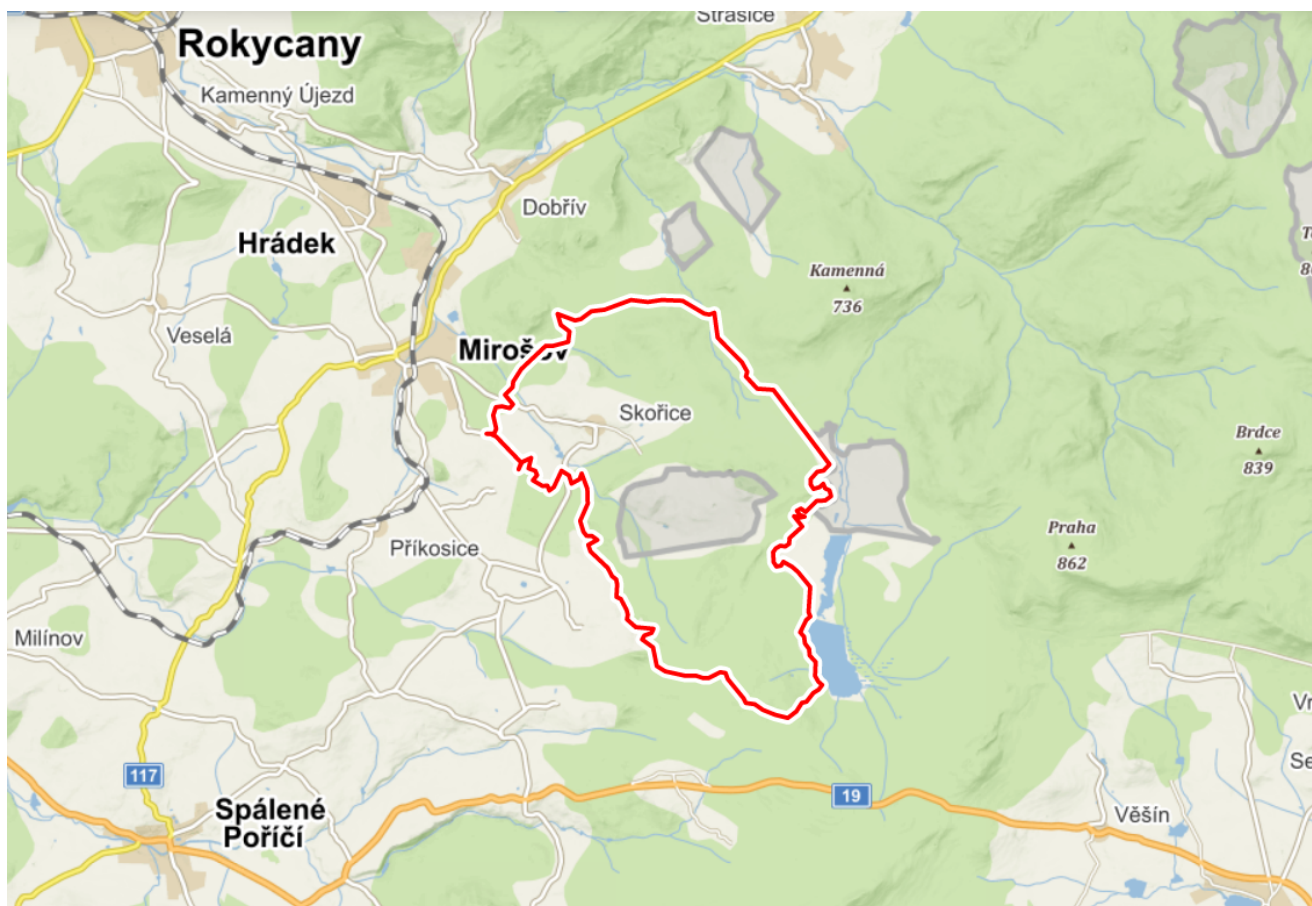
Skořice jsou podhorskou vesnicí s poměrně velkou nadmořskou výškou – 596 metrů. Vzhledem k této nadmořské výšce a umístění obce do sousedství brdských lesů, zde panují poněkud drsnější klimatické podmínky, které se také projevují i vyšší dešťovou a sněhovou srážkovou činností. Vliv na zdejší podnebí mají nepochybně i blízké Padrťské rybníky s vodní plochou o rozloze 182,4 hektarů.

Během druhé světové války, kdy vojenský prostor v Brdech využívaly okupační síly, bylo rozhodnuto začlenit území Skořic do výcvikového prostoru a zrušit obec jako takovou. Dokonce bylo zahájeno přesídlování obyvatel. Po válce se někteří starousedlíci vrátili, ale ne všichni. Zaniklá vesnice Kolvín v katastrálním území Skořice v Brdech, která měla v roce 1890 celých 575 obyvatel, byla vystěhována a srovnána se zemí. V 70. a 80. letech se stala obec Skořice nestřediskovým sídlem. Navíc byla v roce 1980 administrativně připojena k Mirošovu a téměř sem neproudily investice.

Od roku 1992, kdy obec znovu získala samostatnost, se situace zlepšila, ale díky odlehlé poloze a špatné dopravní dostupnosti se nedostala do suburbanizační zóny Plzně. V obci **Skořice** žilo od 19. století do 30. let 20. století téměř sedmkrát více obyvatel než v roce 1999, kdy bylo sečteno nejméně obyvatel – 219. Výrazný pokles začal právě ve 30. letech a skončil až v roce 1991. Pokles se nezastavil ani na počátku nového tisíciletí, kdy počet obyvatel spíše kolísá, k nárůstu počtu obyvatel dochází až v nedávné době, při posledním sčítání obyvatel zde žilo 256 lidí

Území obce **Skořice** je tvořeno dvěma katastrálními územími - **k.ú. Skořice** a nově připojené (1.1.2016) **k.ú. Skořice v Brdech**, o rozloze 23,74 ha. **Skořice** náleží v rámci Plzeňského kraje do správního obvodu ORP Rokycany. Správní území obce **Skořice** sousedí s následujícími správními územími sousedních obcí: • Mirošov • Dobřív • Strašice • Věšín • Míšov • Spálené Poříčí • Trokavec • Štítov

Obec **Skořice** se nachází v klidové oblasti venkovské krajiny. Leží na úpatí Brd na hranicích turisticky atraktivní části CHKO Brdy. Obcí prochází řada cyklostezek, zpřístupňujících území bývalého vojenského újezdu Brdy.



Zdroj: Mapy.cz

Obec **Skořice** leží na východní hranici Plzeňského kraje, sousedí tedy se Středočeským krajem. Okresním městem a zároveň i městem s rozšířenou působností jsou Rokycany. Dopravní tepna území, dálnice D5, je dosažitelná za 14 minut jízdy, exit 62 je vzdálený 14 km. Obec je součástí CHKO Brdy. Obec **Skořice** je v denní dojíždkové vzdálenosti od Rokycan (14 km) a Plzně (30 km).

Ve vesnici funguje pohostinství s penzionem U sv. Jana, který nabízí možnost ubytování v pěti pokojích. Občanům slouží také místní knihovna. V letech 1974–1984 byl vybudován vodovod pro celou obec s vlastním zdrojem pitné vody.

Ve **Skořicích** se vždy udržovaly početné lidové zvyky a obyčeje, které přetrvávají i v současné době. Dodržuje se zde masopust, velikonoční koledy dětí, posvícení s „pěknou hodinkou“, mikulášské nadílky, ale také vítání nově narozených dětí a gratulace při jubileích skořických obyvatel.

V obci je, díky její poloze a těsnému sousedství s poměrně zachovanou přírodou a hustými okolními lesy, velmi zdravé prostředí, které je hojně vyhledáváno lidmi z měst k odpočinku, pobytům a rekreacím.

Zaniklá část obce, vesnice Kolvín

Kolvín je zaniklá zemědělská horská obec na jihozápadě území bývalého vojenského újezdu Brdy, zároveň zrušené katastrální území a též označení moderního sídelního útvaru, později vzniklého jihozápadně od původní obce. Zástavba obce se rozkládala pod brdskou horou Palcíř. Katastrální území obce mělo rozlohu 1561 hektarů. Obec byla vysídlena a zbořena v roce 1952 po rozhodnutí o rozšíření vojenského

újezdu Brdy. První písemná zmínka o vsi, založené ve 14. století pochází z roku 1381. Je v ní zmiňován jistý Nachval, řečený Kolvín z Kolvína, nejspíše majitel první usedlosti. Ve středověku se v katastru obce nacházel hrad Drščka, který byl v polovině 16. století již pustý. V blízkosti hradu se nacházela další vesnice s několika rybníky. V první světové válce padlo z Kolvína 17 mužů. Podle sčítání lidu z 15. února 1921 měla obec 75 domů, v nichž žilo 393 obyvatel, z nichž 392 mělo československou národnost. Podle sčítání z 1. prosince 1930 měla obec 77 domů, v nichž žilo 374 obyvatel vesměs československé národnosti. Za první republiky v obci fungoval obchod se smíšeným zbožím pana Františka Třešky. Rodina Třeškových v obci vlastnila také firmu na prodej hospodářských strojů, která po krajích distribuovala vyspělou mechanizaci. V obci byl hostinec Františka Krátkého. V domě č.p. 18 bydlel Adolf Komanec, který se živil jako krejčí a provozoval trafiku. Budova školy byla postavena roku 1894. Nacházela se zde také kaple, hasičská zbrojnice a působil zde Sokol a Dělnická tělovýchovná jednota. Obec byla elektrifikována. V roce 1941 bylo nařízeno vysídlení obce, poblíž byl zřízen pracovní tábor, kam byli svezeni totálně nasazení občané z celého území Protektorátu Čechy a Morava, mající za úkol likvidovat lesní kalamitu, k níž tehdy došlo. Po skončení druhé světové války se obyvatelstvo do obce vrátilo. Počátkem roku 1948 však měla obec již jen 128 obyvatel. Dne 7. ledna 1952 bylo rozhodnuto začlenit obec Kolvín do vojenského újezdu Brdy. Obyvatelstvo bylo následně vystěhováno a obec zbořena. Katastr obce byl do vojenského újezdu začleněn beze zbytku. Později vznikl severozápadně od zástavby zbořené obce moderní sídelní útvar Kolvín, zahrnující několik domů.

Zdroj: www.zanikléobcevbrdech.cz • GreenMind.cz, zkráceno

Vojenský újezd Brdy

1. 1. 2016 bylo k obci Skořice připojeno katastrální území Skořice v Brdech, které bylo do té doby součástí vojenského újezdu Brdy (dříve také znám jako vojenský výcvikový prostor Jince). Vojenský prostor v Brdech vznikl v roce 1926, byla zde dělostřelecká střelnice. Zákaz vstupu pro veřejnost byl omezen jen na dělostřelecké cílové plochy. Za okupace během druhé světové války německá armáda zavedla zákaz vstupu do celého prostoru. Po válce byl vstup na území mimo cílové plochy opět povolen. Roku 1950 byl vytvořen z dosavadního vojenského tábora vojenský újezd. Tímto okamžikem začal znovu platit úplný zákaz vstupu na jeho území. Vznikla zde i letecká střelnice. V 50. a 60. letech bylo nedaleko obce Strašice vybudováno podzemní velitelské stanoviště tzv. Československého frontu a v 70. letech 20. století byl u obce Míšov vybudován sklad určený pro sovětskou jadernou munici. Po roce 2000 probíhala dvoustranná jednání mezi ministerstvem obrany ČR a Spojenými státy o případném umístění části protiraketové základny USA na území ČR. Brdy byly vybrány jako místo, kde by k případné výstavbě mělo dojít – a to u obcí Teslíny (1,4 km) a Míšov (1,7 km) v místě zvaném Břízkovec (718,8 m n. m.). Záměr se stal v letech 2006 a 2007 žhavým českým vnitropolitickým tématem a znepokojení vyjadřovalo i Rusko. Americká strana poté od záměru ustoupila. Okrajové části vojenského újezdu byly o sobotách, nedělích a státem uznaných svátcích vždy od 7 do 21 hodin zpřístupněny od roku 2007. Od roku 2011 se začaly v médiích objevovat zprávy o zrušení vojenského újezdu Brdy. V roce 2012 vláda schválila záměr Ministerstva obrany tento vojenský újezd zrušit, v roce 2015 byl schválen zákon o zrušení vojenského újezdu. K samotnému zrušení došlo 1. 1. 2016. Tento den bylo území újezdu rozděleno mezi okolní obce, část rozdělovaného území proto přešla do Plzeňského kraje (do té doby bylo celé území součástí Středočeského kraje). Zároveň bylo na území bývalého vojenského újezdu vyhlášeno CHKO Brdy. Pyrotechnická očišťa měla být podle informace z ledna 2015 dokončena do konce roku 2017.

Zdroj: www.wikipedia.org

2. Obyvatelstvo

POČET OBYVATEL OBCE SKOŘICE

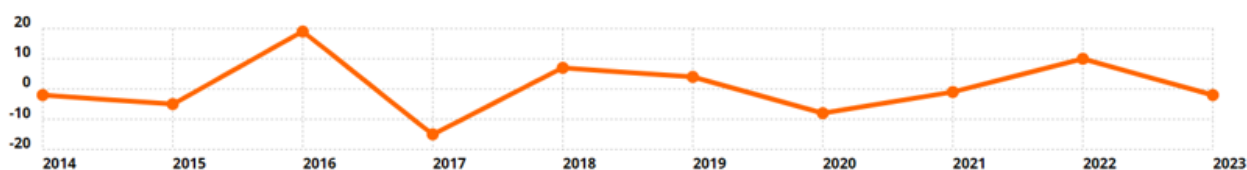
Počet obyvatel k 1.1.2023

Muži (do 15.let)	Muži (nad 15.let)	Ženy (do 15.let)	Ženy (nad 15.let)	Celkem
16	122	17	114	269

ROZLOŽENÍ OBYVATELSTVA OBCE SKOŘICE



ZMĚNY POČTU OBYVATEL OBCE SKOŘICE ZA JEDNOTLIVÉ ROKY.

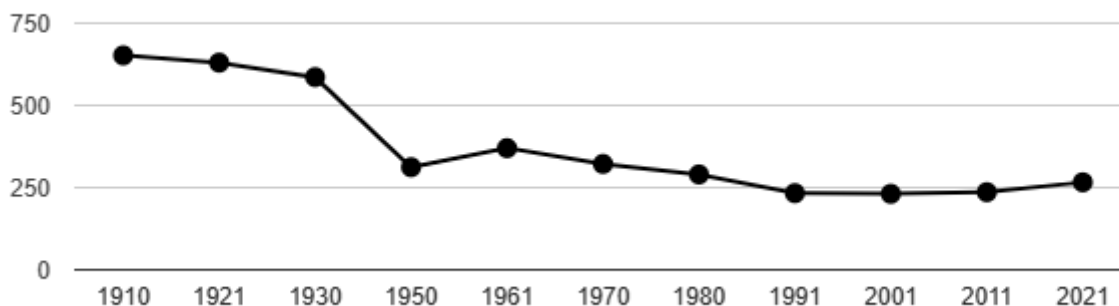


HISTORIE POČTU OBYVATEL OBCE SKOŘICE.

Datum	Muži (do 15.let)	Muži (nad 15.let)	Ženy (do 15.let)	Ženy (nad 15.let)	Změna	Celkem
1.1.2023	16	122	17	114	-2	269
1.1.2022	17	124	16	114	10	271
1.1.2021	15	121	16	109	-1	261
1.1.2020	15	123	17	107	-8	262
1.1.2019	18	124	14	114	4	270
1.1.2018	19	123	12	112	7	266
1.1.2017	19	122	11	107	-15	259
1.1.2016	18	131	9	116	19	274
1.1.2015	17	121	14	103	-5	255
1.1.2014	16	126	14	104	-2	260
1.1.2013	14	127	14	107		262

Zdroj: mvcr.cz

Dlouhodobý vývoj počtu obyvatel obce Skořice od roku 1910



Zdroj: ČSÚ

Věkové poměry v obci Skořice v roce 2021

	Počet obyvatel v roce 2021	0-14 let (%)	65 a více let (%)	Index stáří
Skořice	266,00	12,78%	22,18%	173,53
ORP ROKYCANY	48 770,00	14,45%	18,29%	134,35
Okres Rokycany	48 770,00	15,78%	21,20%	134,35
Plzeňský kraj	578 707,00	15,68%	21,05%	134,26
ČR	10 515 436,00	16,10%	20,63%	128,10

Zdroj: ČSÚ

Obec Skořice se v posledních letech dynamicky rozvíjí a díky své poloze a klidnému venkovskému prostředí jsou vyhledávanou lokalitou ke stavbě rodinných domů, a tím přistěhováním více rodin s dětmi. V obci fungují tři spolky - Spolek Skořických žen - v současné době čítá 44 členek, Skořičtí rybáři a Sbor dobrovolných hasičů. Spolky díky své kulturní a společenské práci zajišťují v obci mnoho akcí nejen pro dospělé, ale i pro děti a celé rodiny.

V obci mají občané možnost zapůjčení knih v místní knihovně, kde je uloženo cca 2500 svazků knih pro děti i dospělé. Dále je zde možnost využití posilovny pro sportovní aktivity.

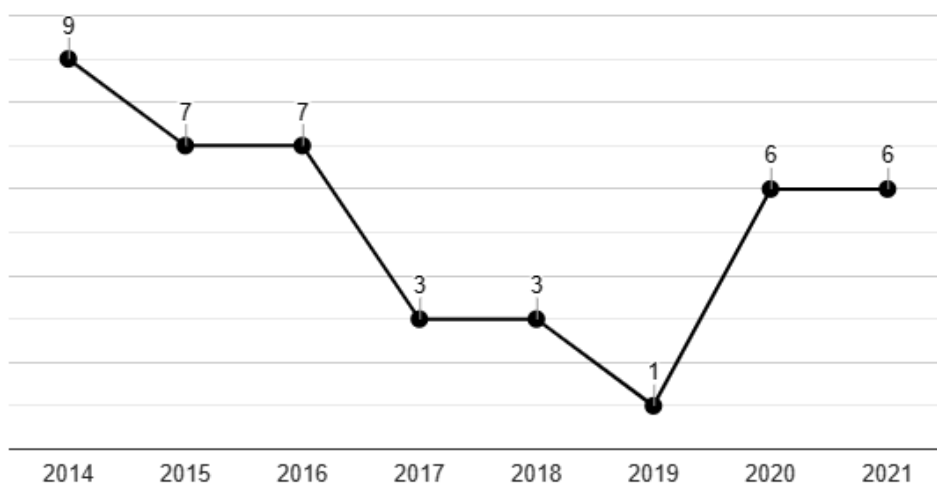
3. Hospodářství

Struktura podnikatelských subjektů podle velikosti v obci Skořice v roce 2021

Počet zaměstnanců	Kategorie	Absolutně
1-9	mikropodniky	4
10-49	malé podniky	0
50-249	střední podniky	0
250 a více	velké podniky	0
nezjištěno	-	2

Zdroj: ČSÚ

Vývoj počtu nezaměstnaných osob v letech 2014 až 2021



Zdroj: ČSÚ

Parcely a pozemky v katastrálním území Skořice podle způsobu využití

Druh a způsob využití pozemku	Počet	Výměra [m2]
orná půda	413	1 970 222
orná půda,?	5	4 102
orná půda,Suma	418	1 974 324
zahrada	291	219 620
zahrada,skleník, pařeniště	1	487
zahrada,Suma	292	220 107
trvalý travní porost	545	1 647 331
trvalý travní porost,plantáž dřevin	3	13 775
trvalý travní porost,?	105	57 701
trvalý travní porost,Suma	653	1 718 807
lesní pozemek	6	5 647
lesní pozemek,les jiný než hospodářský	19	68 240
lesní pozemek,Suma	25	73 887
vodní plocha,rybník	7	25 539
vodní plocha,koryto vodního toku přirozené nebo upravené	20	2 615
vodní plocha,koryto vodního toku umělé	147	28 289
vodní plocha,vodní nádrž umělá	13	11 774
vodní plocha,Suma	187	68 217
zastavěná plocha a nádvoří	236	69 747
ostatní plocha,silnice	5	41 142
ostatní plocha,ostatní komunikace	142	73 020
ostatní plocha,zeleň	1	352
ostatní plocha,sportoviště a rekreační plocha	1	5 687
ostatní plocha,hřbitov, urnový háj	1	1 772
ostatní plocha,manipulační plocha	15	12 463
ostatní plocha,jiná plocha	421	189 212
ostatní plocha,neplošná půda	80	31 751
ostatní plocha,Suma	666	355 399

Zdroj:regiony.kurzy.cz

4. Infrastruktura

Zásobování pitnou vodou, kanalizace a čištění odpadních vod

Obec **Skořice** má vybudovaný obecní vodovod, který zásobuje 100% obyvatel včetně rekreačních objektů, Zdrojem vody je vrt, odkud je napájen výtlačkem zemní vodojem 1 x 50 m³ (595,20 - 591,35 m n.m). Pitná voda je do spotřebiště dopravována gravitačním potrubím. Vodovodní rozvody jsou provedeny z PVC a PE trub DM50-110 v celkové délce 2950 m. Vlastníkem a provozovatelem vodovodu je obec Skořice.

V obci **Skořice** je částečně vybudována jednotná kanalizační síť z betonových a kameninových trub DN300- 500 o celkové délce 2,6 km. Kanalizace odvádí odpadní vody po předčištění v septicích zhruba od 46 % obyvatel. Ostatní odpadní vody jsou akumulovány v bezodtokových jímkách a vyváženy na ČOV Rokycany. Jednotná kanalizace je ukončena 5 volnými výustmi do Skořického potoka.

Obec Skořice je situována do hydrologického povodí Skořického potoka č. 1-11-01-017. Obec náleží do chráněné krajinné oblasti Údolní niva, dále do oblasti přirozené akumulace vod CHOPAV a do ochranného pásma vodního zdroje II. stupně. Koncepce V UP je navržena nová oddílná splašková kanalizace, DN250 v celkové délce 3,4 km. Odkanalizování obce

Veřejné osvětlení

V obci jsou rozvody veřejného osvětlení venkovním vedením ve většině na společných opěrných bodech s rozvodem NN 0,4kV. U stávajícího veřejného osvětlení proběhla výměna starých lamp za úspornější LED osvětlení. Nové rozvody veřejného osvětlení se provedou v rámci nové výstavby především zemními kabely.

Nakládání s odpady

V současné době je problém s nakládáním komunálních odpadů v obci vyřešen. Jsou instalovány sběrné nádoby na třídění plastů, skla, papíru, jedlých olejů, drobného elektroodpadu a BIO odpadu. Dvakrát za rok probíhá sběr nebezpečného odpadu společností Marius Pedersen a dvakrát za rok je zajištěn velkoobjemový kontejner pro sběr objemného odpadu určeného do sběrného dvora. Svoz směsného komunálního odpadu je zajištěn společností RUMPOLD-P s.r.o. Obec je zapojena do systému EKO-KOM.

Dopravní infrastruktura

Obec Skořice leží na samém konci silnice III. třídy č.11725, silnice končí v místní části Kreslovna. Obec je na silniční síť napojena silnicemi III. třídy, které jsou navázány na hlavní silniční tahy, které na jihu tvoří silnice I/19 a na severu dálnice D5.

Páteří komunikačního systému v řešeném území je křížení průjezdných silnic III/1788 a III/11725. Ostatní komunikace jsou místní popř. účelové. Silnice III. tříd Silniční doprava má pro obsluhu řešeného území rozhodující význam. Územím jsou vedeny následující silnice: • č. 1786: Skořice - Pančava - Vísky • č. 11725: Mirošov - Skořice Tyto komunikace často nesplňují při průjezdu obcí směrové, a především šířkové parametry. Ostatní komunikace jsou místní popř. účelové.

Místní komunikace

Místní komunikace, které umožňují rovněž přímou obsluhu jednotlivých objektů. Na tyto komunikace navazují další, převážně zklidněné místní komunikace proměnlivých parametrů. V okrajových částech obce mají komunikace charakter cest se zpevněným nebo částečně zpevněným povrchem bez chodníků, vycházející z terénních podmínek a uspořádání zástavby. Kvalita krytů vozovek je rozdílná, od živičných po nezpevněné cesty. Síť místních komunikací doplňuje množství zemědělských cest, které umožňují obsluhu jednotlivých objektů mimo souvislou zástavbu obce.

Dopravní obslužnost

Přepravu zajišťuje ČSAD Autobusy Plzeň a.s., (od června 2020 ARRIVA TRANSPORT ČESKÁ REPUBLIKA a.s.).

Cyklostezky

Obcí probíhá celá řada značených i neznačených cyklistických tras např. č. 2252, 2251, 2254, 315, 2273 zpřístupňující území CHKO Brdy. Na území CHKO Brdy se vyskytuje síť značených turistických tras, pro území je atraktivní blízkost Padrťských rybníků. Síť cyklotras bude vhodné rozšířit i na místní a účelové komunikace, spojující místní zajímavosti, dominanty a vyhlídkové body v turisticky atraktivní oblasti.

5. Vybavenost obce

Veřejná prostranství pro volnočasové vyžití

V centru obce Skořice se nachází pod místním pohostinstvím víceúčelové hřiště – dětské hřiště, volejbal, nohejbal, tenis. Prostor pod místním pohostinstvím byl v roce 2016 upraven asfaltovou úpravou a postaveny pro děti herní prvky. Další, a to fotbalové hřiště se nachází na konci obce směr Trokavec. Prostor pod místním pohostinstvím je vybaven posezením a občané je mohou využít, jak k aktivnímu odpočinku, tak k pasivnímu. Zároveň slouží jako místa setkání při různých příležitostech – stavění máje, lampionový průvod, různé oslavy nebo opékání buřtů. Tato setkání bývají setkáním generací – jsou oblíbené, jak u dětí, tak u jejich rodičů a prarodičů. Všechny tyto prostory jsou napojeny na veřejná prostranství obce a je sem zajištěn každému bezplatný a bezbariérový přístup – děti, mládež, matky s dětmi, dospělí, senioři.

Knihovna

V současné době vlastní místní knihovna více než 2280 knih. Je využívána, jak mládeží, která si zde půjčuje povinnou školní četbu, tak i senioři.

Kulturní dům

Sál v kulturním domě je vnitřním průchodem spojen s místním pohostinstvím. Sál je především využíván ke kulturním akcím, jako jsou plesy, bály, divadelní představení, besedy, přednášky.

Telekomunikace a internet

Obyvatelé obce mohou využívat, jak pevnou linku, tak síť mobilních operátorů. Internet v obci poskytuje několik firem a pokrytí je zde velmi dobré. Pro domácnosti, které nedisponují počítačem nebo připojením, je k dispozici přístup na internet v místní knihovně.

Zdravotnictví a sociální služby

Lékařské služby v obci nejsou, nejbližší praktický lékař, dětský lékař a lékárna se nachází v nedalekém městě Mirošov. Ostatní specialisté sídlí v Rokycanech, kde se také nachází nemocnice s rychlou zdravotní pomocí. Prodejna a pošta se v obci nenachází. Nejbližší pošta a prodejny smíšeného zboží se nachází ve městě Mirošov.

Škola a mateřská škola

V obci se nenachází žádné školské zařízení, nejbližší škola, školka se nachází v nedalekém městě Mirošov.

Obec je zřizovatelem výjezdové jednotky SDHO

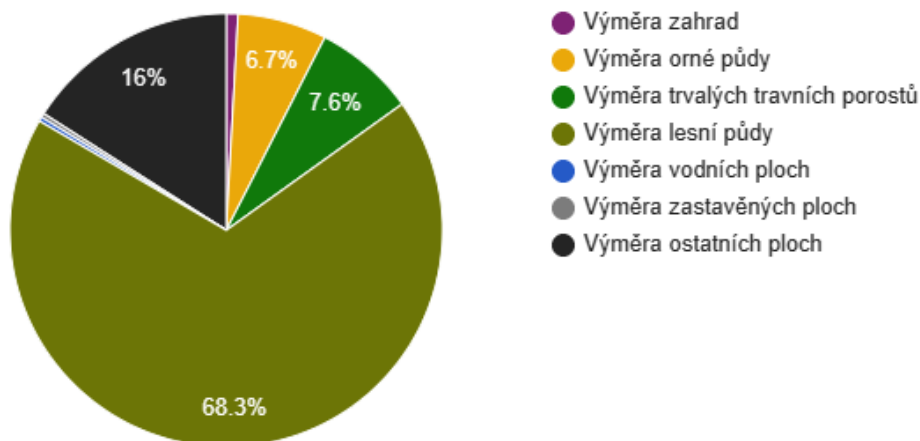
Obec je zřizovatelem výjezdové jednotky hasičů, která je zařazena do skupiny JPO III. Počet členů činí 16, z toho jsou 4 velitelé a 5 strojníků. Jednotka obce Skořice je předurčena v rámci sucha a především mrazu pro celé území ORP Rokycany a také pro rozsáhlé území CHKO Brdy a bývalého Vojenského újezdu Brdy. Členové jednotky se pravidelně zúčastňují školení pořádané HSZ Rokycany v oblastech zdravotní péče, lesních požárů, dálkové dopravy vody, záchrany tonoucích osob aj.

Vybavení JSDHO obce Skořice hasičskou technikou:

Jednotka je vybavena velkokapacitní požární cisternou na dopravu vody (CAS) značky SCANIA, která odpovídá schválené technické specifikaci GŘ HZS ve vazbě na stanoviště HZS kraje. CAS byla obci přidělena na základě dotace v roce 2016. Dále je jednotka předurčena k First responder + AED, ochrana obyvatelstva, práce s motorovou pilou, likvidace obtížného hmyzu. Jednotka také disponuje DA značky MERCEDES - BENZ, které svým stářím a opotřebením nespĺňuje požadavky na předurčení jednotky, z důvodu, že se nejedná o klasické DA pro více osob tj. 8 až 9, které při potřebě výjezdu více členů nad rámec volných míst v CAS není možné bezpečně a operativně vyjet.

6. Životní prostředí

Počet obyvatel 269,00 počet Struktura využití půdy v obci Skořice v roce 2021



Zdroj: ČSÚ

Hustota zalidnění obce je 11,20 obyv./km².

Zdroj: ČSÚ

Orná půda zaujímá 6,66% plochy, lesy tvoří 68,30% plochy.

Zdroj: ČSÚ

Koeficient ekologické stability vyjadřuje poměr mezi přírodně stabilními plochami (jako jsou lesy, zahrady atd.) a plochami zastavěnými či intenzivně zemědělsky obdělávanými (tzv. nestabilními). Vyšší hodnota koeficientu obecně značí příznivější stav, hodnota vyšší než 1 znamená vyváženou (stabilní) krajinu. V obci Skořice dosahuje koeficient hodnoty 3,36 .

Zdroj: ČSÚ

Z hlediska životního prostředí je území obce Skořice poměrně stabilní. Nenachází se zde žádné zdroje znečištění, černé skládky apod. Na druhou stranu je třeba věnovat se zlepšení funkcí krajiny. Většina půdy je zemědělsky využívána.

Místní části obce jsou ve velké většině typická venkovská sídla. Je třeba věnovat pozornost také veřejnému prostranství z hlediska obnovy a zachování zeleně. Převážná část území je také vhodná (a je i takto využívána), k aktivní rekreaci. Obcí prochází cyklotrasy, pěší trasy. Do budoucna je třeba věnovat pozornost zajištění stabilizace krajiny a její schopnosti reagovat na změny klimatu – spolupracovat s obcemi mikroregionu při plánování a zpracovávání studií zaměřených na krajinu, následně na realizaci navržených opatření – výsadba zeleně, zlepšování funkcí krajiny, snižování rizik povodní apod. Dále je třeba podporovat šetrný turistický ruch, který minimálně zatěžuje krajinu.

7. Správa obce

Správu obce zajišťuje obecní úřad Skořice. Obcí s rozšířenou působností a zároveň pověřeným úřadem jsou Rokycany. V čele obce stojí starosta, místostarosta o dalších pět zastupitelů. Funkce starosty je uvolněná, místostarosty je dosud neuvolněná. Obec má zřízen ze zákona finanční a kontrolní výbor, jiné výbory nejsou zpravidla zřizovány. **Kromě uvolněného starosty nemá obec žádné zaměstnance, další práce pro obec jsou řešeny dohodami o provedení práce nebo jsou prováděny místními spolky.**

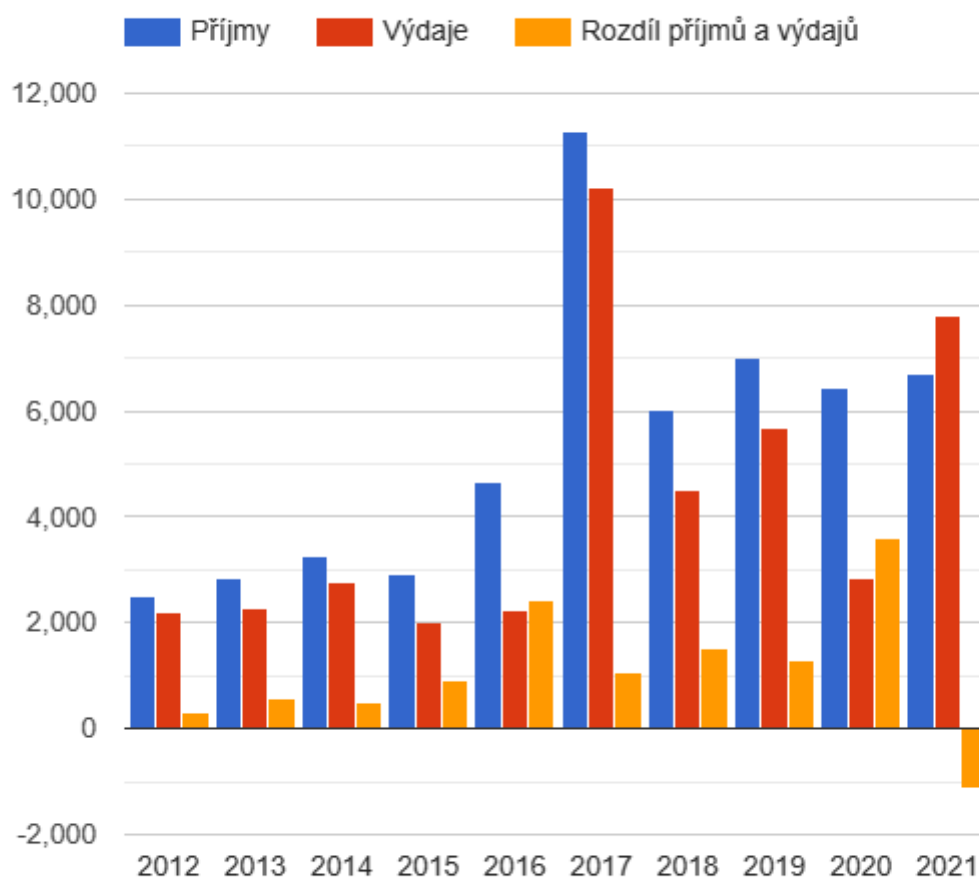
Vývoj rozpočtového hospodaření obce Skořice v letech 2012 - 2021 (v tis. Kč)

	2012	2013	2014	2015	2016	2017	2018	2019	2020	2021
Daňové příjmy	1 738	2 129	2 276	2 318	4 046	4 365	5 364	5 829	5 439	5 981
Nedaňové příjmy	533	537	545	521	525	475	490	563	548	533
Kapitálové příjmy	20	30	144	0	0	0	10	12	22	3
Neinvestiční přijaté dotace	212	153	95	99	85	240	155	601	423	174
Investiční přijaté dotace	0	0	200	0	0	6 196	0	0	0	0
Příjmy	2 502	2 849	3 260	2 937	4 657	11 276	6 018	7 006	6 431	6 692

	2012	2013	2014	2015	2016	2017	2018	2019	2020	2021
Běžné výdaje	2 143	2 214	2 161	1 686	2 075	2 206	2 519	3 966	2 579	2 111
Kapitálové výdaje	44	56	588	341	170	8 006	1 998	1 730	270	5 699
Výdaje celkem	2 187	2 270	2 749	2 026	2 245	10 213	4 517	5 696	2 850	7 809
Saldo příjmů a výdajů	315	579	511	911	2 411	1 064	1 501	1 310	3 582	-1 118
Podíl kapitálových výdajů	2,00%	2,48%	21,39%	16,82%	7,58%	78,40%	44,23%	30,36%	9,48%	72,97%
Podíl běžných výdajů na celkových příjmech	85,66%	77,70%	66,28%	57,38%	44,56%	19,57%	41,86%	56,62%	40,11%	31,54%

Zdroj: ČSÚ

Vývoj rozpočtového hospodaření v obci Skořice v letech 2012 - 2021 (v tis. Kč)



Zdroj: ČSÚ

A.2 Východiska pro návrhovou část

DOTAZNÍKOVÉ ŠETŘENÍ

V měsíci říjnu proběhlo dotazníkové šetření. Bylo rozneseno celkem 100 Ks dotazníků a občané měli možnost si dotazník stáhnout z internetových stránek obce. Vyplněné dotazníky odevzdalo 41% dotázaných. Výsledky dotazníkového šetření byly zpracovány do jednotlivých grafů dle otázek.

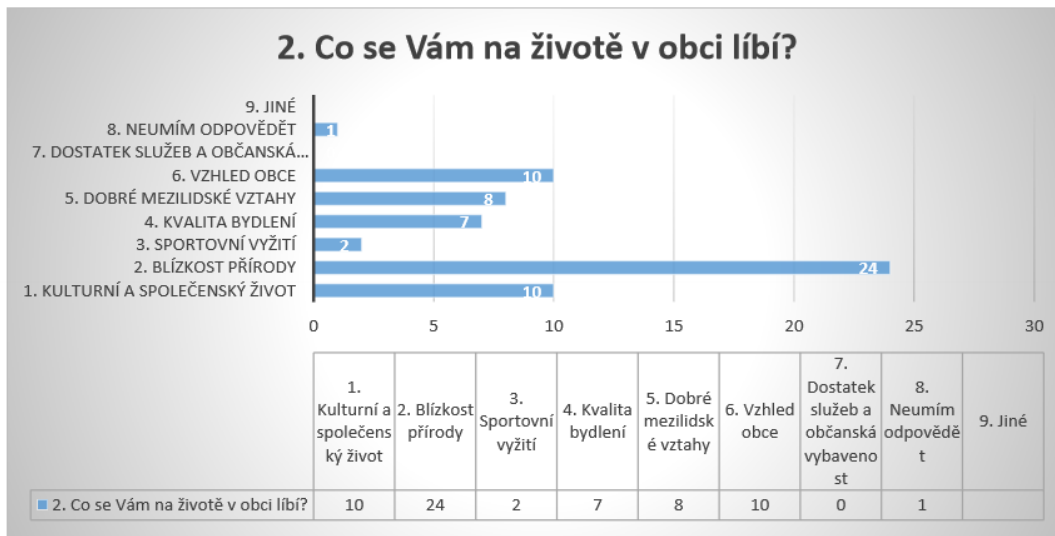
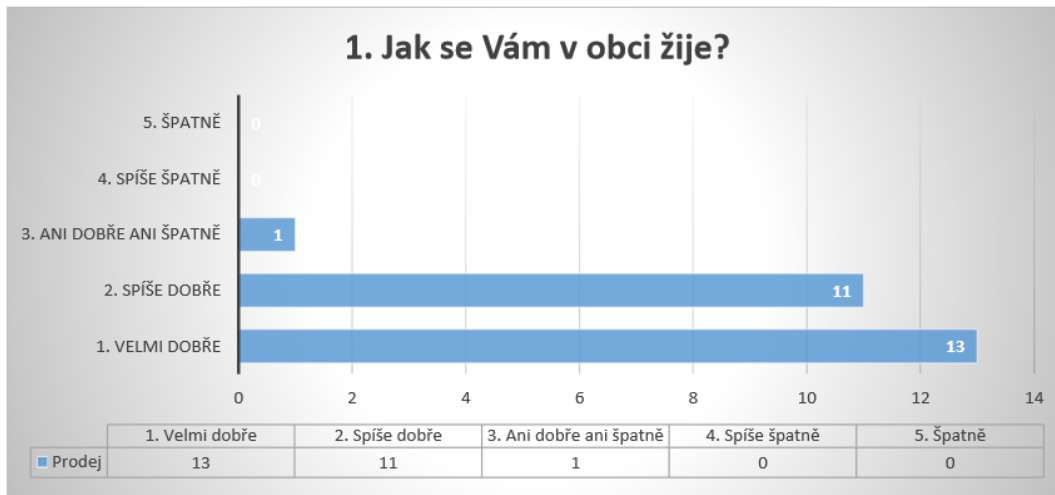
Souhrn výsledků dotazníkového šetření v obci Skořice:

- výsledky dotazníkového šetření jsou pouze od občanů, kteří dotazník vyplnili:
- většina dotázaných, kteří dotazníky vyplnili jsou s životem v obci spokojeni a jsou spokojeni s polohou obce, která je blízko k přírodě
- dotázaní jsou nejvíce nespokojeni s absencí smíšeného zboží
- svůj volný čas dotázaní tráví nejvíce péčí o své domy, zahrady a procházkami do přírody
- k investicím v obci se dotázaní nejvíce vyjádřili k modernizaci místní knihovny viz otázka č. 8
- informace o aktuálním dění v obci dotázaní označili webové stránky obce a zároveň vyjádřili spokojenost s podávanými informacemi
- u dopravních závad jsou dotázaní nejvíce nespokojeni s průjezdem těžké zemědělské techniky přes zastavěné území obce a parkováním osobních automobilů na veřejné komunikaci.
- u poslední otázky tj. č. 12, měli respondenti možnost vyjádřit svůj názor



OBEC SKOŘICE

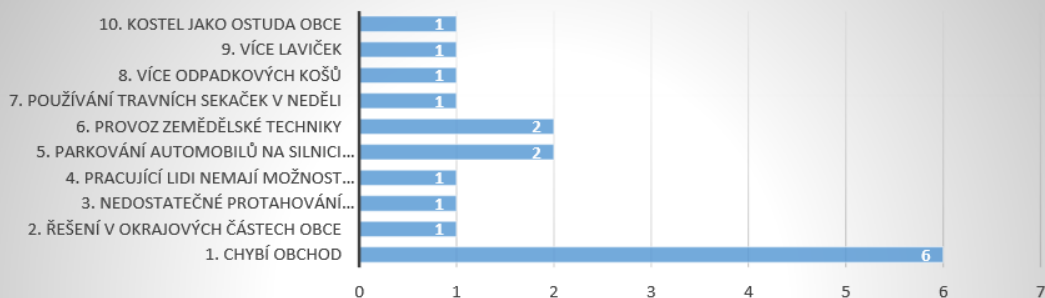
Výsledky dotazníkového šetření v obci. Rozdáno bylo 100 Ks dotazníků, z toho 41 Ks bylo zpět odevzdáno tzn., že 41% obyvatel vyplnilo dotazník. Výsledky viz níže.





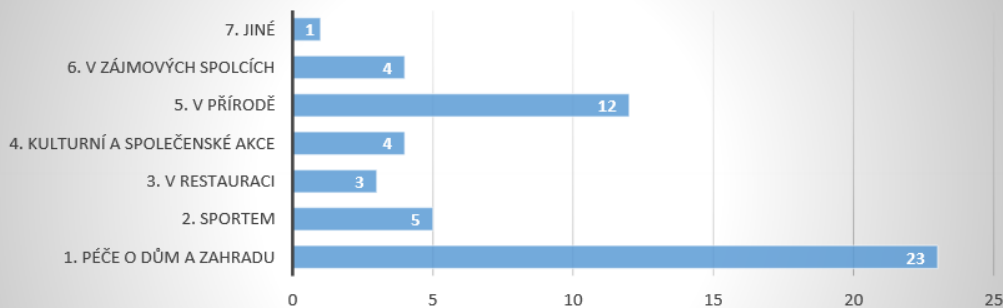
OBEC SKOŘICE

3. Co se Vám naopak na situaci v obci nelíbí?



	1. Chybí obchod	2. Řešení v okrajových částech obce	3. Nedostatečné protahování vedlejších silnic v zimě	4. Pracující lidé nemají možnost nechat odvést nebezpečný odpad, nalácá se v pracdobě	5. Parkování automobilů na silnici místo ve dvoře	6. Provoz zemědělské techniky	7. Používání travních sekaček v neděli	8. Více odpadkových košů	9. Více laviček	10. Kostel jako ostuda obce
3. Co se Vám naopak na situaci v obci nelíbí?	6	1	1	1	2	2	1	1	1	1

4. Jak nejčastěji trávíte svůj volný čas?

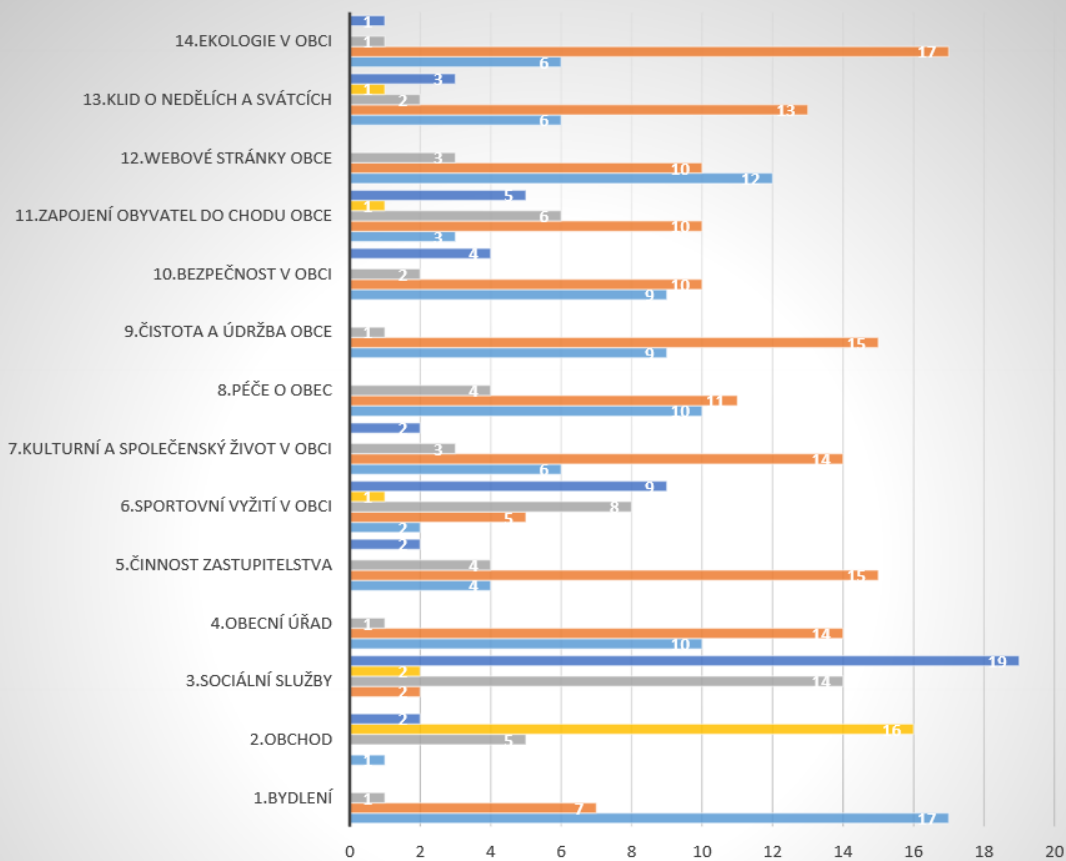


	1. Péče o dům a zahradu	2. Sportem	3. V restauraci	4. Kulturní a společenské akce	5. V přírodě	6. V zájmových spolcích	7. Jiné
4. Jak nejčastěji trávíte svůj volný čas?	23	5	3	4	12	4	1



OBEC SKOŘICE

5. Jak jste spokojen/spokojena se zajištěním níže uvedených oblastí v obci?



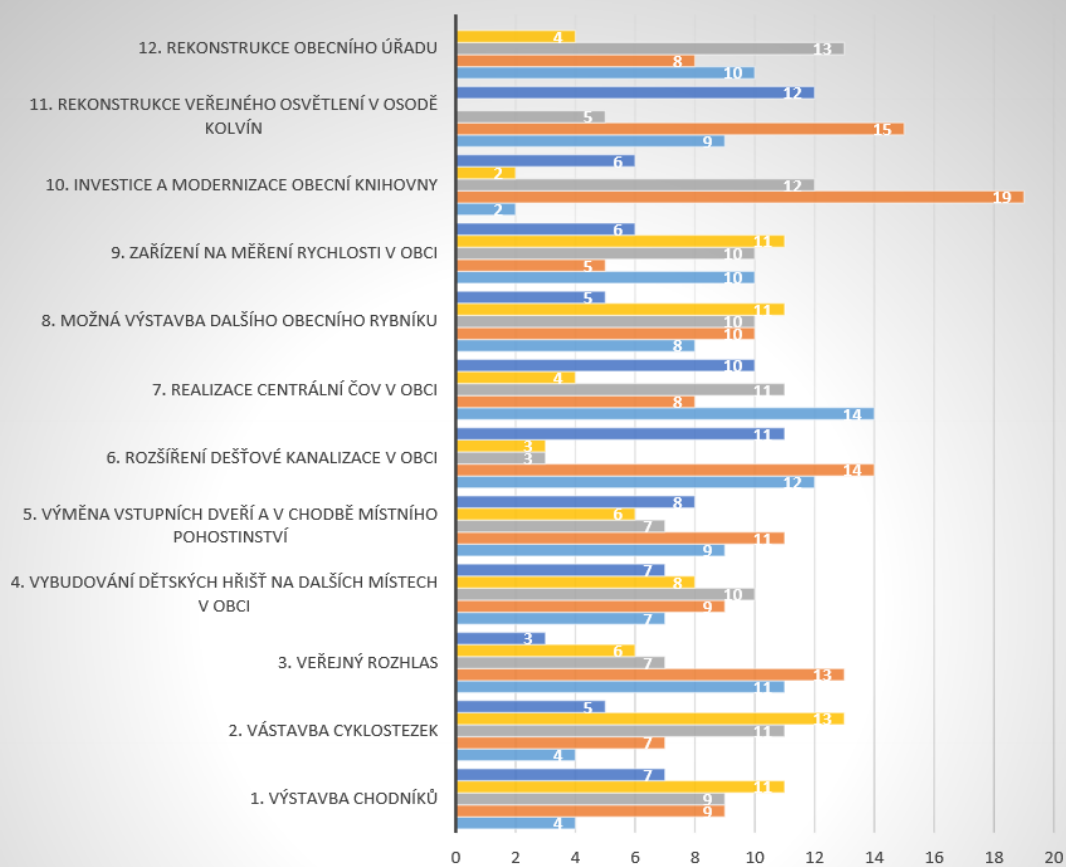
	1. Bydlení	2. Obchod	3. Sociální služby	4. Obecní úřad	5. Činnost zastupitelstva	6. Sportovní vyžití v obci	7. Kulturní a společenský život v obci	8. Péče o obec	9. Čistota a údržba obce	10. Bezpečnost v obci	11. Zapojení obyvatel do chodu obce	12. Webové stránky obce	13. Klid o nedělích a svátcích	14. Ekologie v obci
■ nevím		2	19		2	9	2			4	5		3	1
■ velmi nespokojen		16	2			1					1		1	
■ spíše nespokojen	1	5	14	1	4	8	3	4	1	2	6	3	2	1
■ spíše spokojen	7	0	2	14	15	5	14	11	15	10	10	10	13	17
■ velmi spokojen	17	1	0	10	4	2	6	10	9	9	3	12	6	6

■ nevím ■ velmi nespokojen ■ spíše nespokojen ■ spíše spokojen ■ velmi spokojen



OBEC SKOŘICE

8. Kam by měly směřovat investice v obci?



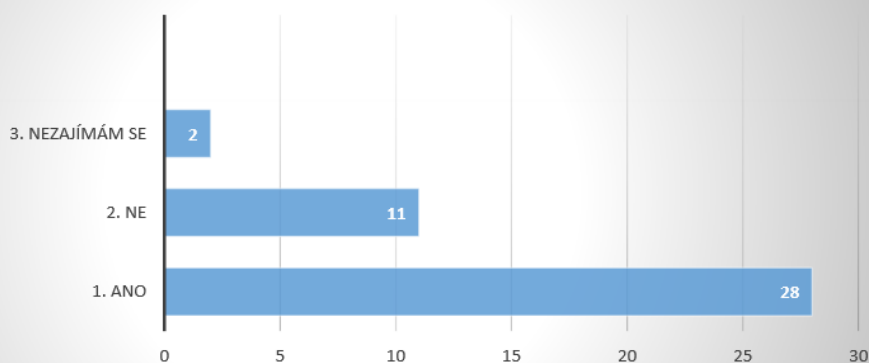
	1. Výstavba chodníků	2. Vástavba cyklostezek	3. Veřejný rozhlas	4. Vybudování dětských hřišť na dalších místech v obci	5. Výměna vstupních dveří a v chodbě místního pohostinství	6. Rozšíření dešťové kanalizace v obci	7. Realizace centrální ČOV v obci	8. Možná výstavba dalšího obecního rybníku	9. Zařízení na měření rychlosti v obci	10. Investice a modernizace obecní knihovny	11. Rekonstrukce veřejného osvětlení v osodě Kolvín	12. Rekonstrukce Obecního úřadu
■ nedokážu posoudit	7	5	3	7	8	11	10	5	6	6	12	
■ neměla	11	13	6	8	6	3	4	11	11	2		4
■ spíše neměla	9	11	7	10	7	3	11	10	10	12	5	13
■ spíše měla	9	7	13	9	11	14	8	10	5	19	15	8
■ rozhodně měla	4	4	11	7	9	12	14	8	10	2	9	10

■ nedokážu posoudit ■ neměla ■ spíše neměla ■ spíše měla ■ rozhodně měla



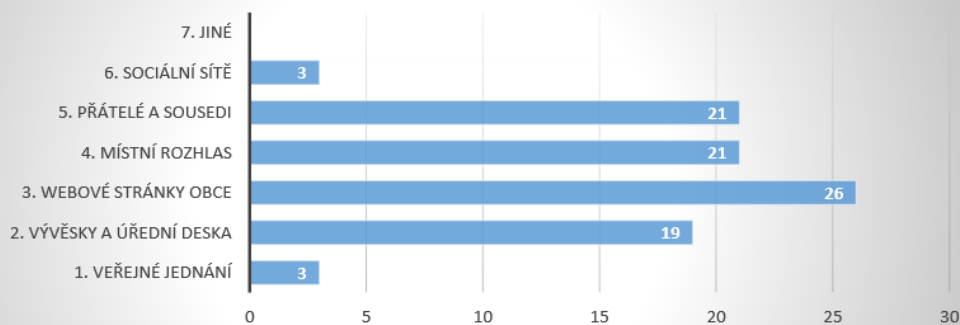
OBEC SKOŘICE

9. Máte dostatek informací o dění v obci?



9. Máte dostatek informací o dění v obci?	1. Ano	2. Ne	3. Nezajímám se
	28	11	2

10. Kde hledáte informace o dění v obci?



10. Kde hledáte informace o dění v obci?	1. Veřejné jednání	2. Vývěsky a úřední deska	3. Webové stránky obce	4. Místní rozhlas	5. Přátelé a sousedi	6. Sociální sítě	7. Jiné
	3	19	26	21	21	3	3



OBEC SKOŘICE

12. Prostor pro podněty - podněty od občanů

- Oslovit církev o opravu kostela, který je dominantou obce
- Lepší využití prostoru pod hospodou + terasa
- Jednat s Příkosickou zemědělskou o provozu
- Prodloužení doby svícení veřejného osvětlení – ráno i večer
- Psí výkaly
- Malá písmena v dotazníku
- Opravit cestu od OÚ ke hřbitovu
- Sběrný dvůr
- Dostupnost výsledků vyhodnocení dotazníků
- Častější úklid obce
- Stálá podpora hasičů a žen
- Nutnost dotisknout dotazníky pro všechny plnoleté
- Zpomalovávky na silnici nebo radar
- Přestěhování památníků z prostoru pře OÚ k památné lípě a vytvoření důstojného místa
- Vybudování oploceného multifunkčního hřiště na místě současného fotbalového hřiště
- Webové stránky jsou nepřehledné, neaktuální ve smyslu grafického designu. V části o historii obce jsou hrubky
- Bylo by fajn využít turistický potenciál návrší u hřbitova a fary. Přijíždějící by ocenili stojan na kola, lavičku a ceduli s informacemi o historii kostela, fary...

Počet doručených dotazníků: 41

SWOT analýza

Silné stránky

- **Vybavenost obce**
Velmi dobrá vybavenost požární zbrojnice, která je průběžně modernizovaná a vybavení dokupováno.
- **Obyvatelstvo**
Příliv mladých rodin
- **Infrastruktura**
Veřejný vodovod
- **Infrastruktura**
Pravidelné autobusové spojení se spádovými městy
- **Infrastruktura**
Výhodná poloha v blízkosti spádových měst
- **Životní prostředí**
Klidné prostředí, obec se nachází na hranici CHKO Brdy
- **Správa obce**
Možnost čerpat dotace
- **Obyvatelstvo**
Aktivní spolkový život.
- **Vybavenost obce**
Sportovní vyžití v podobě posilovny, cvičení pro ženy.

Slabé stránky

- **Vybavenost obce**
Jednotka JSDHO obce - stárí a opotřebení DA značky MERCEDEZ-BENZ, které nespĺňuje požadavky na předurčení jednotky ve smyslu nedostatečného počtu osob, které je pro DA v rámci výjezdu klíčové. Vzhledem k nárůstu obyvatel spravovaného území je předpoklad, že potřeba jednotky a jejího výjezdu bude častější.
- **Obyvatelstvo**
Nízká motivace občanů ke spolupráci s obcí a při práci s mládeží
- **Infrastruktura**
Absence bezbariérových přístupů do správních budov a budov občanské vybavenosti obce
- **Vybavenost obce**
Nedostatečné sportovní vyžití pro dospělé.
- **Infrastruktura**
Nedostatečný/nevýhovující prostor pro parkování před pohostinstvím.
- **Vybavenost obce**
Absence smíšeného zboží
- **Infrastruktura**
Kvalita místních komunikací
- **Infrastruktura**
Absence centrální kanalizace
- **Infrastruktura**
V části obce absence dešťové kanalizace
- **Infrastruktura**
Kvalita místních komunikací, absence chodníků a pěších propojení podél silnic
- **Infrastruktura**
Absence cyklostezek, obcí prochází pouze cyklotrasy vedoucí po komunikaci
- **Infrastruktura**

Průjezd těžké zemědělské techniky přes zastavěné území obce k zemědělskému družstvu

Příležitosti

- **Obyvatelstvo**
Spolupráce s místními spolky
- **Obyvatelstvo**
Širší nabídka volnočasových aktivit.
- **Obyvatelstvo**
Větší zapojení mladší generace do dění v obci.
- **Správa obce**
Digitalizace služeb.
- **Dotace**
Využití aktuálních dotačních programů v rámci výzvy vyhlášené pro danou prioritní osu.
- **Obyvatelstvo**
Přliv mladých rodin s dětmi

Hrozby

- **Infrastruktura**
Nedostatek finančních prostředků na rozvoj a údržbu
- **Životní prostředí**
Klimatické změny : sucho, povodně, extrémně silné bouřky
- **Správa obce**
Zvýšení byrokracie, centralizace
- **Obyvatelstvo**
Navyšující se negativní demografické ukazatele – stárnutí a úbytek obyvatel a s tím spojená zvyšující se poptávka po sociálních a zdravotních službách
- **Obyvatelstvo**
Možný rostoucí počet osob ohrožených sociálním vyloučením a izolací
- **Obyvatelstvo**
Malý zájem lidí o tradice a spolkovou činnost, zejména přistěhovaných.
- **Obyvatelstvo**
Nepříznivý ekonomický vývoj, vysoká míra inflace, vysoká cena energií.

B. NÁVRHOVÁ ČÁST

B.1 Strategická vize

Strategická vize obce Skořice je základem v procesu dlouhodobého rozvoje obce, který je definován následujícími zájmy:

- plně respektovat specifika obce definovaná souborem silných stránek ve SWOT analýze, a to především v oblasti volnočasových aktivit a venkovského charakteru lokality
- dále zhodnocovat socioekonomický a kulturní kapitál obce ve vazbě na jasně definované a závazné principy územního rozvoje s cílem dále rozvíjet lokality v katastrálním území Skořice k rozvoji obce a zvyšování počtu obyvatel obce
- ve vazbě na dobrou polohu dále rozvíjet možnosti podpory cestovního ruchu
- upevňovat vazby na okolní obce s možností rozšíření spolupráce při koordinaci postupu v oblasti kulturní, sociální, ekonomické
- vytvořit příjemné prostředí pro život občanům obce i přijíždějícím návštěvníků
- vybudování centrální kanalizace pro obec
- oprava místních komunikací
- rozšíření vozového parku jednotky SDHO o nový DA - stávající DA nesplňuje požadavky na předurčení jednotky
- rekonstrukce veřejného osvětlení v části obce Kolvín
- zprovoznění veřejného vodovodu do části obce Kolvín
- rekonstrukce sálu v kulturním domě
- rozšíření VO - stávající síť VO s cílem minimalizovat spotřebu el. energie, světelný smog. Rozvody realizovat zemním uložením kabelů
- zpracování územě plánovací dokumentace v jednotném standardu
- digitálně technická mapa
- vytvořit estetický a funkční prostor v centru obce před OÚ s využitím pro kulturní, společenské akce apod.

Obec Skořice chce být místem s kvalitním životním prostředím, místem zachovávajícím hodnoty venkova, místem s parametry sídla nacházejícího se v udržované a pestré krajině a zabezpečující veškeré základní potřeby svých obyvatel.

B.2 Cíle, opatření a aktivity



Vysoká důležitost



Střední důležitost



Nízká důležitost

Cíl : „Dopravní automobil JSDHO“

Opatření : „Pořízení nového DA pro jednotku SDHO.“	Od - do	Odpovědnost	Náklady (tis. Kč)	Zdroj financování
„Jednotka sboru dobrovolných hasičů obce“	-			Vlastní + externí
Opatření : „Využití aktuální dotace.“	Od - do	Odpovědnost	Náklady (tis. Kč)	Zdroj financování

Cíl : „Vodovod v části obce Kolvín“

Opatření : „Napojení části obce Kolvín na veřejný vodovod“	Od - do	Odpovědnost	Náklady (tis. Kč)	Zdroj financování
Opatření : „Elektrická přípojka“ - napojení přečerpávací stanice k el. energii.	Od - do	Odpovědnost	Náklady (tis. Kč)	Zdroj financování

Cíl : „Odkanalizování obce“

Opatření : „Variantní studie odkanalizování obce“ Zadat vypracování studie odkanalizování obce	Od - do	Odpovědnost	Náklady (tis. Kč)	Zdroj financování
„Kanalizace“	-			Externí
Opatření : „Projekt odkanalizování“ - na základě výsledků variantní studie odkanalizování obce nechat vypracovat projekt	Od - do	Odpovědnost	Náklady (tis. Kč)	Zdroj financování
Opatření : „Kanalizace“ Vybudování centrální kanalizace	Od - do	Odpovědnost	Náklady (tis. Kč)	Zdroj financování

Cíl : „Územní plán“

Opatření : „Zpracování nového územního plánu“ Zpracování územně plánovací dokumentace	Od - do	Odpovědnost	Náklady (tis. Kč)	Zdroj financování
Opatření : „Jednotná standardizace“ Zpracování územně plánovací dokumentace v jednotném standardu	Od - do	Odpovědnost	Náklady (tis. Kč)	Zdroj financování

Cíl : „DTM“

Opatření : „Digitálně technická mapa“ Zmapování technické a dopravní infrastruktury obce	Od - do	Odpovědnost	Náklady (tis. Kč)	Zdroj financování
--	----------------	--------------------	--------------------------	--------------------------

Cíl : „Údržba lesů, zeleně a vodních děl“

Opatření : „Výsadba stromů“ výsadba stromů - výsadba mimo les - výsadba v intravilánu obce	Od - do	Odpovědnost	Náklady (tis. Kč)	Zdroj financování
Opatření : „Naučná/odpočinková zóna kolem Skořického rybníka“ Vybudování posezení, lavičky, informační tabule u Skořického rybníka	Od - do	Odpovědnost	Náklady (tis. Kč)	Zdroj financování

Cíl : „Místní a ostatní komunikace“

Opatření : „Silnice směr Líščí a ke hřbitovu” Rekonstrukce místních komunikací. Využití aktuálních dotačních titulů.	Od - do	Odpovědnost	Náklady (tis. Kč)	Zdroj financování
„Místní komunikace”	-			Vlastní + externí
Opatření : „Komunikace směr do chatové oblasti” Vybudování nové komunikace směr do chatové oblasti	Od - do	Odpovědnost	Náklady (tis. Kč)	Zdroj financování

Cíl : „Veřejné osvětlení v části obce Kolvín”

Opatření : „Předání VO od VLS” - na základě technické dokumentace v části obce Kolvín. Bývalého Vojenského Újezdu Brdy.	Od - do	Odpovědnost	Náklady (tis. Kč)	Zdroj financování
„Veřejné osvětlení v části obce Kolvín”	-			Vlastní + externí

Zásobník aktivit

„Budova obecního úřadu“ Rekonstrukce budovy obecního úřadu.	-	0	Vlastní + externí
„Vybudování víceúčelového hřiště“ Pod Skořicemi směr Trokavec	-	0	Vlastní + externí

B.3 Podpora realizace programu

Program rozvoje obce Skořice na období 2023-2028 definuje priority budoucího rozvoje obce.

Realizace PRO

Za realizaci a naplnění Programu rozvoje obce je zodpovědné zastupitelstvo v čele se starostkou. Zastupitelstvo koordinuje všechny aktivity, které povedou k naplnění dokumentu. Realizace je závislá na finančních prostředcích, a to především z obecního rozpočtu, Fondů EU, ze státního rozpočtu a krajského rozpočtu.

Monitoring PRO

Monitoring plnění dokumentu bude mít na starosti zastupitelstvo obce. Monitoring bude prováděn v rámci zasedání zastupitelstva jednou ročně. K monitoringu budou shromažďovány informace o průběhu jednotlivých aktivit. Sledovány budou aktivity, které byly naplánovány na daný rok. Dále bude sledována finanční připravenost naplánovaných projektů či vyhledávání a zajištění vhodných finančních zdrojů. Dále v rámci zastupitelstva budou projednávány změny dokumentu.

Aktualizace PRO

Aktualizace probíhá na základě dané situace, ve které se obec právě nachází. Případné změny budou předloženy na zasedání zastupitelstva. Dokument bude zveřejněn na internetových stránkách obce a zároveň bude k nahlédnutí, případně i k zapůjčení v listinné podobě na obecním úřadě

Seznam použitých zkratk

k.ú. - katastrální území

GŘ - generální ředitelství

HZS - hasičský záchranný sbor

CAS - cysteriová automobilová stříkačka

DA - dopravní automobil

SDHO - sbor dobrovolných hasičů obce

VO - veřejné osvětlení

DTM - digitálně technická mapa

OÚ - obecní úřad

VLS - Vojenské lesy a staky, a.s.