




PROGRAM ROZVOJE OBCE SKAPCE



NA OBDOBÍ LET
2023 - 2033

Program rozvoje obce schválilo v souladu s § 84, odst. 2, písm. a), zákona č. 128/2000 Sb., v platném znění zastupitelstvo obce Skapce. Datum schválení: 13. 12. 2023 Číslo usnesení: 2023121307. Text usnesení: Zastupitelstvo obce schvaluje Program rozvoje obce Skapce pro období 2023-2030.

Úvod

Program rozvoje obce je základním strategickým dokumentem, který popisuje jednotlivé charakteristiky obce, zejména s ohledem na území, obyvatelstvo, hospodářství, infrastrukturu, vybavenost, životní prostředí a správu obce a stanovuje základní strategické vize, cíle, opatření a aktivity.

Program rozvoje obce by měl sloužit jako podklad pro zpracování konkrétních investičních záměrů, sestavování rozpočtu města, zpracování územně plánovací dokumentace, posuzování regionálních plánů atd.

Tento dokument byl zpracován s využitím elektronické aplikace OBCEPRO Ministerstva pro místní rozvoj.

Historie obce

Skapce

Ves je poprvé zmíněna v zakládací listině kladrubského kláštera r. 1115. Postupem staletí získal klášter ves celou a vlastnil ji až do svého zrušení v r. 1785. V r. 1340 povolil markrabě Karlu Sulkovi z Prostiboře, aby v okolí Zhoře a Skapců založil doly na těžbu rud. Památnou stavbou je kostel Nejsvětější Trojice. Jako farní je uváděn již r. 1352. Jeho současná podoba je výsledkem barokní přestavby, která proběhla za kladrubského opata Amada Streera. Závěrečné práce na kostele a výzdoba interiérů malířem J.Kramolínem byly dokončeny v r. 1788. Veskrze barokní architektura s jeho freskovou výzdobou a hodnotným dobovým zařízením řadí tuto svatyni k nejhodnotnějším barokním stavbám Tachovska. Vedle kostela stojí fara vystavěná kolem r. 1720, která bývala také letním sídlem opatů a to do zrušení kláštera.



Historické foto dneš již zaniklé kaple z roku 1939.

Pramen: Václav Baxa, Markéta Novotná, Petr Prášil - Stříbrsko na starých pohlednicích



Historické foto kostela z roku 1939.

Pramen: Václav Baxa, Markéta Novotná, Petr Prášil - Stříbrsko na starých pohlednicích



Historické foto návsi s kostelem z roku 1939.

Pramen: Václav Baxa, Markéta Novotná, Petr Prášil - Stříbrsko na starých pohlednicích

Krtín

Ves je prvně zmiňována jako Krtina r. 1463, kdy byla majetkem kladrubského panství a zůstala jeho majetkem až do konce feudalismu. Půda v okolí patřila k neúrodnějším v kraji. Dodnes jsou zde intenzivně obdělávané lány. Na okraji obce se zachovala malá kaple sv. Vavřince.

Zálezly

Vesnici na silnici ze Skapců do Horšovského Týna tvoří bývalý panský dvůr a dva oddělené celky vesnických usedlostí při silnicích do Krtína a Jivjan. Ves je zmiňována prvně r. 1379. Má nejasné dějiny. Ve středověku byla v majetku drobných zemanů. Majitelé vsi společně s Hněvkem z Jivjan založili v r.

1410 ve Skapcích kaplanství. V r. 1545 jsou Zálezly uváděny jako pusté, nějaký majetek však zde měla Anna z Hrádku. V průběhu 17. stol zde Žákavcové, kteří vlastnili sousední Jivjany založili hospodářský dvůr. Byli také spolupatrony skapeckého kostela, do kterého nechal Václav Žibřid Žákavec se svou manželkou vyhotovit monstranci. Na konci 17. století koupil postupně celý jivjanský statek i Zálezly kladrubský klášter. Ve středu obce stojí bývalý panský dvůr, teď již zmodernizovaný. Dvůr byl po r. 1945 pracovním táborem ministerstva vnitra a později domovem důchodců. Ten byl koncem 20. století přestěhován do Kurojed.

pramen: <http://skapce.webnode.cz/o-nas/>

A. ANALYTICKÁ ČÁST

A.1 Charakteristika obce

1. Území

Obec Skapce se nachází v Plzeňském kraji v okrese Tachov přibližně 5 km jižně od města Kladruby, v sousedství obce Zhoř a Kostelec. Obec se skládá z místních částí Skapce, Krtín a Zálezly a je dělena na dva katastrální územní celky - Skapce a Krtín. Ke dni 01.01.2023 žilo v obcích 127 obyvatel.

Zdroj: mvcr.cz



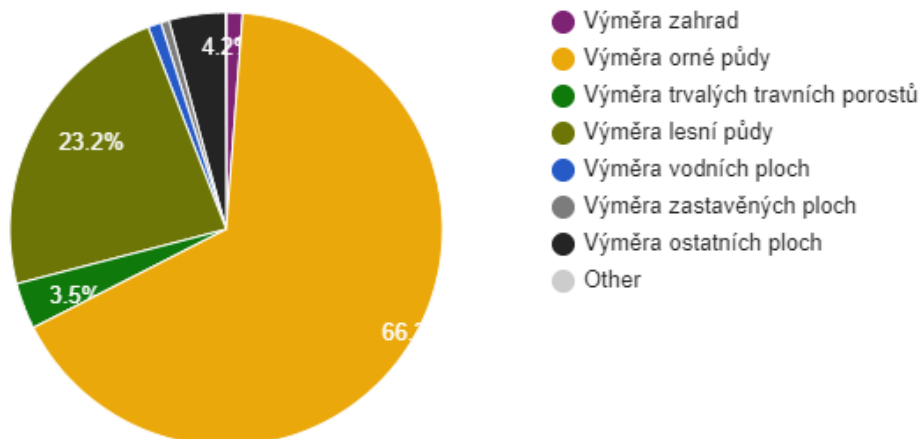
Pramen:

Celková plocha území obce 798,02 ha, z toho 66,3 % zaujímá orná půda a 23,2 % lesní půdy.

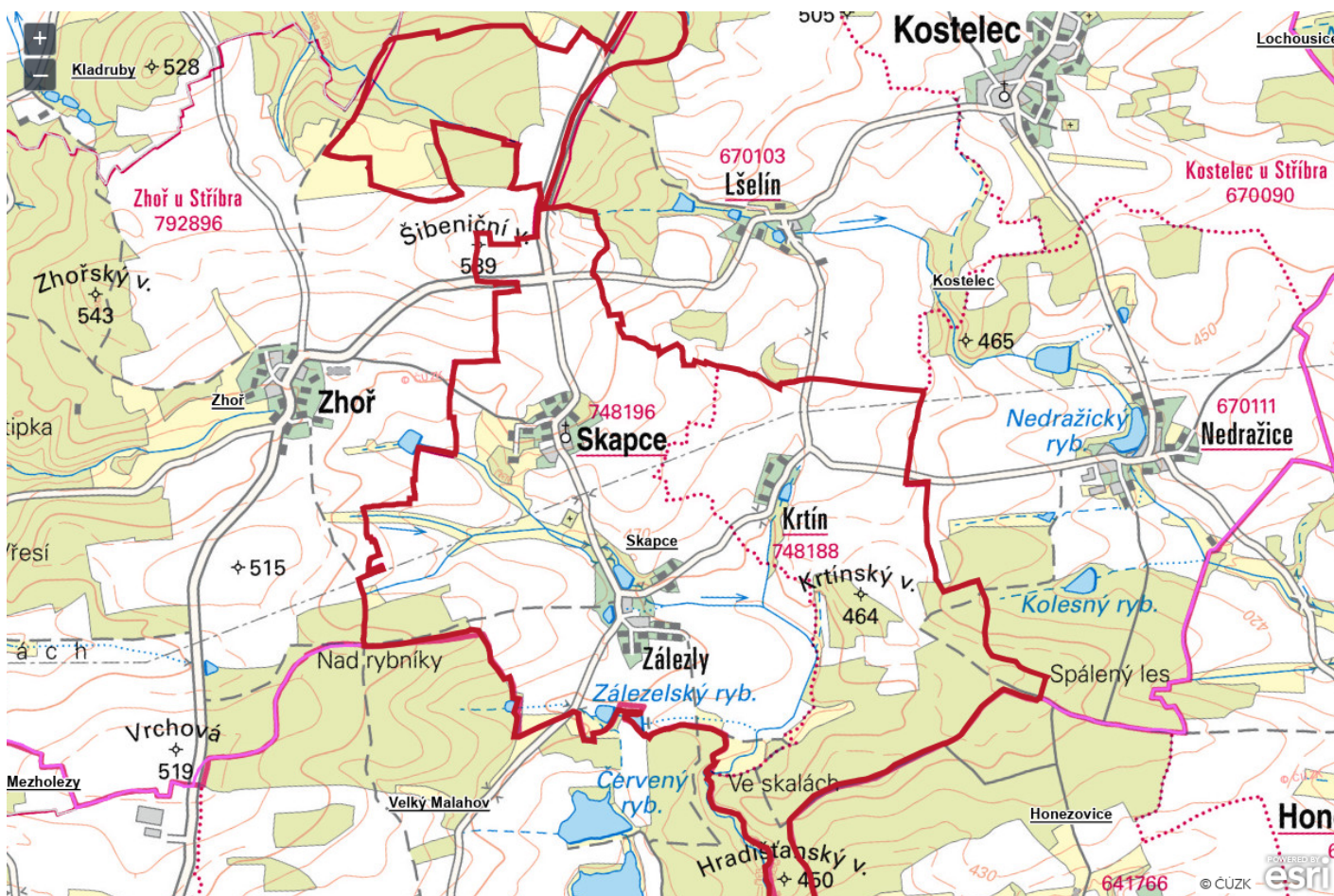
Koeficient ekologické stability vyjadřuje poměr mezi přírodně stabilními plochami (jako jsou lesy, zahrady atd.) a plochami zastavěnými či intenzivně zemědělsky obdělávanými (tzv. nestabilními). Vyšší hodnota koeficientu obecně značí příznivější stav, hodnota vyšší než 1 znamená vyváženou (stabilní) krajinu. V obci Skapce dosahuje koeficient hodnoty 0,41 .

Zdroj: ČSÚ

Struktura využití půdy v obci Skapce v roce 2021



Zdroj: ČSÚ



Legenda:

□ orná a ostatní půda	□ lesní půda	--- hranice obce
□ louka, pastvina	□ stavby	--- hranice k.ú.

Pramen: www.cuzk.cz

2. Obyvatelstvo

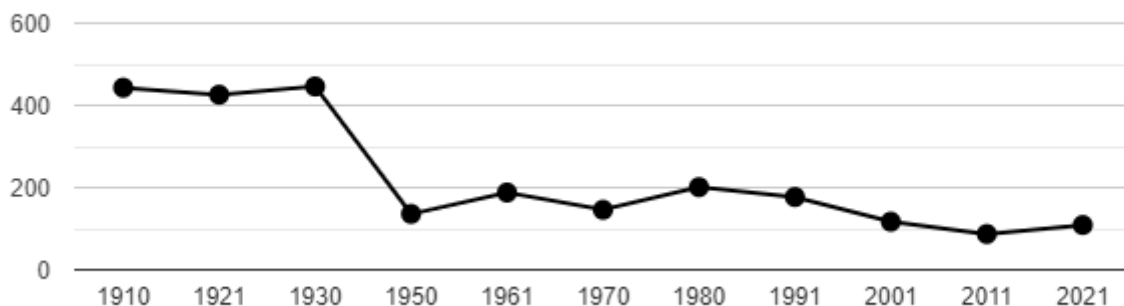
Dle posledního předválečného sčítání obyvatelstva žilo v roce 1930 v obci Skapce a jejích místních částech dohromady 446 obyvatel v celkem 87 obytných staveních. Vlivem poválečného vývoje počet obyvatel i trvale obydlených staveb dramaticky klesl. K 01.01.2023 zde žilo 127 obyvatel.

Věkové poměry v obci Skapce v roce 2021

	Počet obyvatel v roce 2021	0-14 let (%)	65 a více let (%)	Index stáří
Skapce	109,00	12,84%	22,02%	171,43
ORP STRÍBRO	16 761,00	14,23%	15,87%	122,26
Okres Tachov	52 941,00	15,70%	18,62%	118,60
Plzeňský kraj	578 707,00	15,68%	21,05%	134,26
ČR	10 515 436,00	16,10%	20,63%	128,10

Zdroj: ČSÚ

Dlouhodobý vývoj počtu obyvatel obce Skapce od roku 1910



Zdroj: ČSÚ

Z dlouhodobého vývoje od roku 1910 počet obyvatel značně klesl. K největšímu poklesu počtu obyvatel došlo právě mezi roky 1930 a 1950 a to o 310 obyvatel, což dělá 69,51%. Při bližším zkoumání, zjistíme, že mezi roky 1950 a 2021 počet obyvatel klesal i stoupal, ale vždy se jednalo jen o desítky obyvatel.

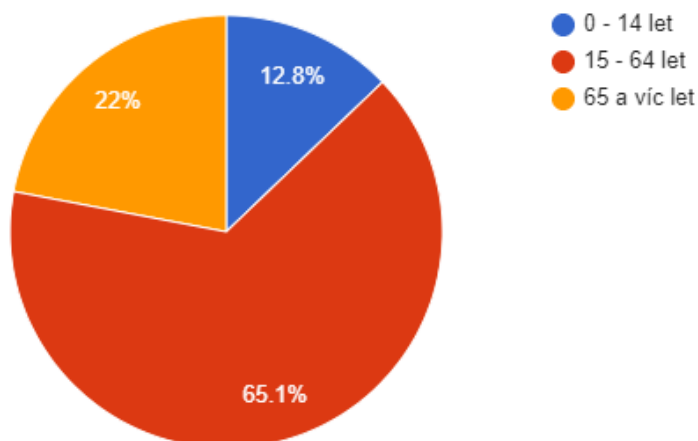
Proces demografického stárnutí lze charakterizovat pomocí indexu stáří, který vyjadřuje, kolik je v populaci obyvatel ve věku 60 let a více na 100 dětí ve věku 0-14 let. Tedy pokud je index stáří menší než 100, populace mládne, pokud je vyšší než 100, populace stárne.

Pohyb obyvatel v obci Skapce v roce 2021

	Míra porodnosti	Míra úmrtnosti	Přirozený přírůstek v přepočtu na 1000 obyvatel	Míra imigrace	Míra emigrace	Saldo migrace	Meziroční změna počtu obyvatel
Skapce	0‰	0‰	-9‰	9‰	18‰	-9‰	-18‰
ORP STRÍBRO	11‰	11‰	-4‰	33‰	29‰	4‰	0‰
Okres Tachov	11‰	11‰	-4‰	40‰	32‰	8‰	4‰
Plzeňský kraj	10‰	10‰	-3‰	34‰	26‰	7‰	4‰
ČR	11‰	11‰	-3‰	30‰	25‰	5‰	2‰
Zhoř	30‰	30‰	24‰	67‰	42‰	24‰	48‰
Kostelec	3‰	3‰	-14‰	27‰	24‰	3‰	-10‰
Kladruby	9‰	9‰	-2‰	29‰	25‰	4‰	2‰

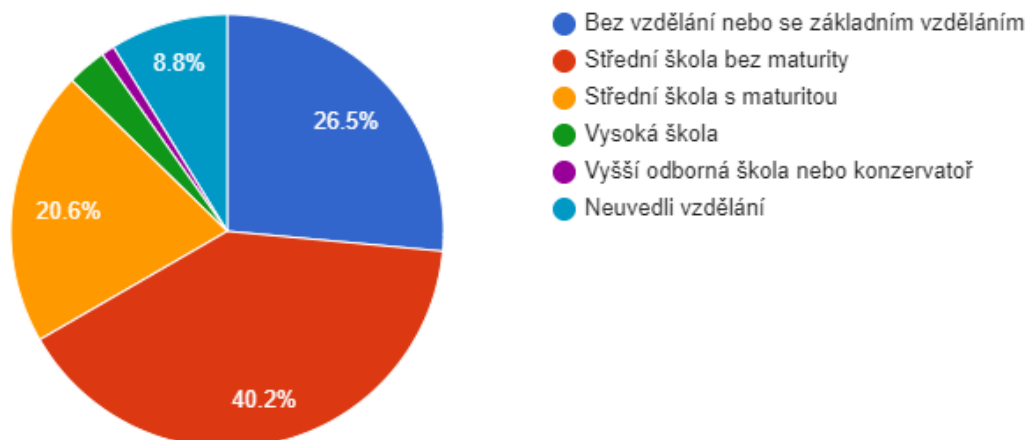
Zdroj: ČSÚ

Věková struktura obyvatel obce Skapce v roce 2021



Zdroj: ČSÚ

Vzdělanostní struktura obyvatel obce Skapce v roce 2021



Zdroj: ČSÚ

2.1. Bytový fond

Podle Sčítání lidu, domů a bytů z roku 2021 je v obci celkem 50 rodinných domů. Celkem je obydleno 47 domů a 3 neobydleno.

2.2. Spolkový život

V obci působí 1 nezisková organizace:

Sdružení pro záchranu historických památek ve Skapcích, o.s.	Skapce 3
Rybářský spolek	Skapce 3

Spolek pro záchranu historických památek ve Skapcích byl založen speciálně pro záchranu a následnou obnovu kostela Nejsvětější Trojice, zapsaný na seznam kulturních památek v okrese Tachov. V kostele se konají prohlídky, ale i akce s duchovní tematikou.

Rybářský spolek byl založen pro nadšené rybáře z okolí. Pro svoji činnost využívají rybník v obci Zálezly a v obci Krtín. Spolek se též stará o úpravu okolí rybníků a snaží se o výchovu mladých rybářů.

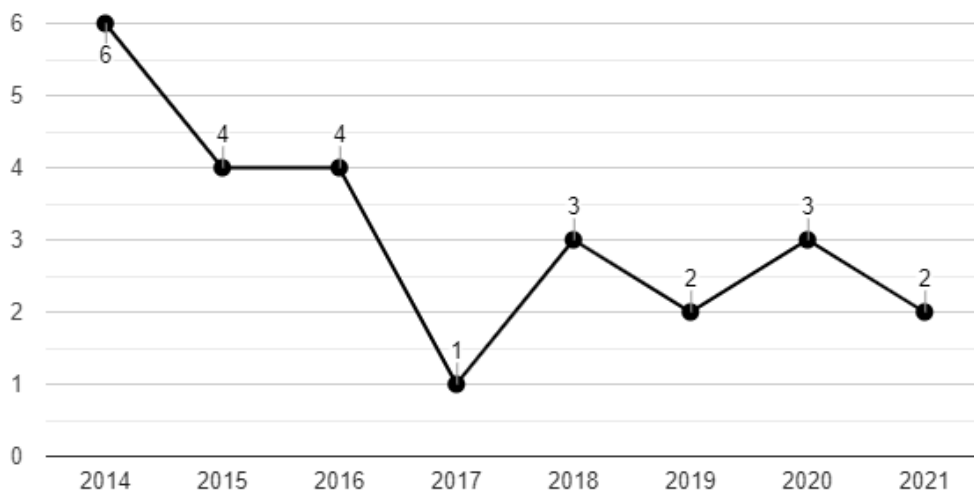
2.3. Společenský život v obci

V obci jsou tradičně pořádány tyto akce:

Kulturní - maškarní ples pro děti, přátelské posezení u příležitosti Mezinárodního dne žen, Halloweenský průvod a zdobení dýní, Adventní koncert v kostele, stavění máje, MDD a oslava začátku léta.

3. Hospodářství

Vývoj počtu nezaměstnaných osob v letech 2014 až 2021



Zdroj: ČSÚ

4. Infrastruktura

4.1. Veřejná prostranství a dopravní infrastruktura

Veřejná prostranství v obci tvoří zejména dětské hřiště a sportovní hřiště za skladem obce. Také odpočívadlo, s informační mapou v blízkosti skapeckého rybníka, skýtá příjemné posezení. Dále k veřejnému prostranství patří okolí božích muk a samozřejmě cyklostezka spojující sousední obec Zhoř se Skapcemi, vybavená altánkem a lavičkami. Veřejná prostranství jsou udržována v řádném stavu a jsou přirozeně využívána zejména pro volný čas a společenská setkání.

Obcí prochází silnice II. třídy, vlastněná Plzeňským krajem. Místní komunikace vlastněné obcí jsou v dobrém stavu.

Veřejné osvětlení je zajištěno ve všech místních částech na většině komunikací.

Obcí vede autobusová linka č. 490739 ze Stříbra do Skapců. V obci je celkem 1 autobusová zastávka a

2 v místních částech Zálezly a Krtín. Autobusové zastávky jsou ve vynikajícím technickém stavu.

Do obce nevede železniční trať.

Dopravní obslužnost je zajištěna autobusovou linkou Skapce-Zálezly-Krtín-Nedražice-Kostelec-Ostrov-Kladruby-Stříbro.



4.2. Technická infrastruktura

Obec Skapce a místní část Zálezly jsou zásobovány pitnou vodou z obecního vodovodního řadu, který byl zkolaudován v roce 2019. V místní části Krtín je zásobování pitnou vodou řešeno pomocí studní v soukromém vlastnictví.

Obec Skapce má vybudovanou dešťovou kanalizační síť (využívanou jako jednotná) o délce 0,150 km z betonových trub DN 300. Kanalizace je ukončena 1 výústí a je vyvedena do rybníka v Zálezlech a následně do vodoteče který ústí do rybníka v Hradištanech. Obec neprovádí měření odpadních vod. Odpadní vody od 63% obyvatel Skapce jsou zachycovány v bezodtokových jímkách a vyváženy na ČOV STRÍBRO. 37 % vlastní septiky.

Krtín má vybudovanou dešťovou kanalizační síť z kameniny - DN 300, v délce 0,060 km a je ve správě obce. která je ukončena 1 výústí a je zaústěna do rybníka v Krtíně, následně do vodotoče a dále do rybníka Hradišťan. Odpadní vody jsou akumulovány v bezodtokových jímkách, které jsou vyváženy na ČOV Stříbro (70%), ostatní odpadní vody jsou odváženy na pole. Kanalizace byla budována postupně v akci „Z“, neodpovídá ČSN, nemá požadované parametry pro splaškovou kanalizaci.

Obec Zálezly má vybudovanou dešťovou kanalizační síť z betonových trub DN 300 - 400, v délce 0,250 km a je ve správě obce. 11% obyvatel je napojeno na kanalizační síť, která je ukončena 2 volnými výústmi do rybníka v Hradištanech. Odpadní vody jsou akumulovány v bezodtokových jímkách, které jsou vyváženy na ČOV Stříbro, ostatní odpadní vody jsou odváženy na pole. Kanalizace byla budována postupně v akci „Z“, neodpovídá ČSN.

Obec plánuje napojit novou splaškovou kanalizaci na společnou ČOV Zálezly pro všechny části obce Skapce.. Z nedostatku finančních prostředků neuvažuje v blízké budoucnosti s vybudováním kanalizační sítě.

Vzhledem k velikosti a umístění obce Skapce a jejích místních částí, není nakládání s odpadními vodami v lokalitě zahrnuto do priorit Plánu rozvoje vodovodů a kanalizací Plzeňského kraje. Definitivní způsob nakládání s odpadními vodami v obci bude řešen až po r. 2015. Realizaci napojení předpokládá PRVKPK

až po r. 2015. Do doby definitivního řešení se předpokládá udržování stávajícího stavu. Je však třeba legislativně vyřešit stav stávající kanalizace. Odkanalizování nových staveb bude provedeno podle umístění a velikosti konkrétní stavby buď: domovní čistírnou s vypouštěním vyčištěné vody, podle umístění stavby, do kanalizace, vodoteče, nebo zasakováním. Za domovní ČOV lze považovat i septik doplněný vhodným zemním filtrem či jímkou na vyvážení (s vyvážením na ČOV).

Pramen: prvak.plzensky-kraj.cz

V obci není zaveden plyn.

Obec nemá alternativní zdroje energie.

4.3. Odpadové hospodářství

Svoz komunálního odpadu v obci zajišťuje firma Ekosepar s.r.o. (Nýřany).

Obec zajišťuje sběr separovaného odpadu těchto druhů: biologické odpady, papír, plasty, sklo a textil.

V obci není sběrný dvůr. Obec využívá sběrný dvůr v Kostelci.

Sběr a svoz nebezpečných složek komunálního odpadu a objemného odpadu je zajišťován minimálně dvakrát ročně jeho odebíráním na předem vyhlášených přechodných stanovištích přímo do zvláštních sběrných nádob k tomuto účelu určených.

Pro odložení stavebního odpadu je možné objednat obecní kontejner, který bude přistaven a odvezen za úplatu.

5. Vybavenost obce

5.1. Základní vybavenost

IZS – zajišťován SDH Skapce. Zásahová jednotka byla vytvořena ve spolupráci s přílehlou obcí Zhoř.

V obci je požární nádrž v obci Skapce a Zálezly. Požární nádrže jsou v dostačujícím technickém stavu.

Obec není vybavena hydranty.

5.2. Společenské prostory a místa k setkávání

V obci je kulturní dům se sálem s kapacitou 130 míst.

V obci není veřejná knihovna.

Dalším společenským místem v obci je společenská místnost s kapacitou cca 30 míst.

5.3. Vzdělávání, hřiště a sportoviště

Obec není zřizovatelem ZŠ ani MŠ.

V obci je hřiště pro malé děti ve vhodném technickém stavu.

5.4. Zdravotnická zařízení a sociální oblast

V obci není zdravotnické zařízení.

V obci není ordinace veterináře

V obci není dům s pečovatelskou službou, stacionář, chráněné bydlení, krizový byt či nízkoprahové zařízení.

5.5. Základní obchodní vybavenost, služby

V obci není prodejna potravin smíšeného zboží. Možnost nákupu je v obci Kostelec.

V obci není pohostinství, restaurace, stravovací služby.

V obci není pošta, banka ani bankomat.

5.6. Cestovní ruch

Obcí Skapce prochází cyklotrasa č. 2209 z Nedražic do Prostiboře dlouhá 13 km. Trasa je vedena po silnici a její obtížnost je označena jako střední. Katastrálním územím obce neprochází naučná stezka a turistická trasa.

Místními turistickými zajímavostmi jsou kostel Nejsvětější Trojice, boží muka na návsi, kříž u silnice na Kladruby, barokní budova fary z roku 1720 a malá upravená klaplička v osadě Krtín.

V obci není informační centrum.

V obci není ubytování pro návštěvníky.

V obci není informační systém.

Obec informuje občany formou plakátovacích ploch umístěných u autobusových zastávek a formou webových stránek.



5.7. Památky

V obci jsou tyto registrované kulturní památky: kostel Nejsvětější Trojice a fara (č. p. 1).

Další památky, nevyhlášené jako kulturní památka: boží muka, kříž u silnice, kříž v severní části obce, hřbitov, kaplička v osadě Krtín, Stromy republiky a pomník padlým vojákům.



6. Životní prostředí

V katastru obce Skapce a Krtín se nachází 5 rybníků.

Na území obce nezasahuje chráněné území ani rezervace. V obci se nachází Stromy republiky a park spojený s dětským zahradním hřištěm v obci Skapce.

Obec má ve vlastnictví 54 ha lesů, které spravuje obec ve spolupráci se smluvním lesním hospodářem.

7. Správa obce

7.1. Majetek obce

Obec je vlastníkem následujících staveb:

kulturní dům - č. p. 46 - k. ú. Skapce

budova obecního úřadu - č. p. 3 - k. ú. Skapce

budova vodárny - č. p. 135 - k. ú. Skapce

sklad na p. č. st. 59 - k. ú. Skapce

sklad na p. č. st. 67 - k. ú. Skapce

kaplička na p. č. st. 22 - k. ú. Krtín

7.2. Rozvojové dokumenty obce

Obec Skapce nemá zpracovaný POV obce Skapce ani Strategický dokument obce Skapce.

Obec Skapce má zpracovaný územní plán schválený zastupitelstvem obce Skapce v srpnu 2021.

V obci jsou provedeny komplexní pozemkové úpravy.

Obec má zpracovaný pasport obecní zeleně.

Obec nemá zpracovaný pasport dopravního značení.

7.3. Informační zdroje

Obec nevydává zpravodaj.

V obci je obecní rozhlas kromě vzdálenější přidružené obce Krtín. Pro další informace obec využívá obecní plakátovací plochy a vývěsky u autobusových zastávek.

Obec vede obecní kroniku.

7.4. Širší vztahy

Obec přináleží do správního území ORP Stříbro.

Příslušnost k úřadům:

Stavební úřad	Městský úřad Stříbro - Stavební úřad Masarykovo nám. 63 34901 Stříbro
---------------	---

Finanční úřad	Územní pracoviště ve Stříbře Revoluční 1010 34901
Matriční úřad	Městský úřad Kladruby - Matrika nám. Republiky 89 34961
Úřad práce	Úřad práce - Kontaktní pracoviště Stříbro Revoluční 1010 34901
Úřad práce	Úřad práce - Kontaktní pracoviště Tachov tř. Míru 1633 34701
Katastrální úřad	Katastrální pracoviště Tachov Zámecká 1551 34701
OSSZ	OSSZ Tachov Sadová 1694 34701
Živnostenský úřad	MÚ Stříbro - Obecní živnostenský úřad Masarykovo nám. 63 34901
Soud a státní zastupitelství	Okresní soud v Tachově nám. Republiky 71 64730
Soud a státní zastupitelství	Okresní státní zastupitelství Tachov Václavská 1606 34701
Hygienická stanice	Územní pracoviště Tachov Pobřežní 140 34701

Pramen: www.risy.cz

Obec je členem Dobrovolného svazku obcí - Stříbrský region.

7.5. Struktura obce

Obec není zřizovatelem žádné organizace.

Mezi orgány zastupitelstva obce patří finanční výbor zastupitelstva a kontrolní výbor zastupitelstva.

V roce 2023 obec hospodaří s rozpočten 2 300 000,- Kč.

A.2 Východiska pro návrhovou část

SWOT analýza

Silné stránky

- **Atraktivní krajinný ráz**
- **Čisté životní prostředí**
- **Klidné místo pro bydlení**

Slabé stránky

- **Nedostatečná úroveň obchodu a služeb**
- **Špatná dopravní obslužnost**

Příležitosti

- **Rozvoj turistiky, cykloturistiky a agroturistiky**
- **Možnost získání financí z dotačních programů pro rozvoj obce**

Hrozby

- **Omezené množství pracovních příležitostí pro absolventy SŠ a VŠ**

B. NÁVRHOVÁ ČÁST

B.1 Strategická vize

B.2 Cíle, opatření a aktivity



Vysoká důležitost



Střední důležitost



Nízká důležitost

Cíl : „Viz samostatná příloha.“

B.3 Podpora realizace programu

Navržené aktivity budou financovány z rozpočtu obce, případně z dotací z Plzeňského kraje, dotací za podpory MAS Český západ, státního rozpočtu i evropských strukturálních a investičních fondů.

Za realizaci Programu rozvoje obce odpovídá zastupitelstvo obce. Program rozvoje obce může být aktualizován na základě zjištění nových potřeb a skutečností.