



PROGRAM ROZVOJE MĚSTYSE BUCHLOVICE



NA OBDOBÍ LET
2022 - 2027

Program rozvoje městyse schválilo v souladu s § 84, odst. 2, písm. a), zákona č. 128/2000 Sb., v platném znění zastupitelstvo Městyse Buchlovice. Datum schválení: 14. 12. 2021 Číslo usnesení: 189/16/2021 ZM. Text usnesení: Zastupitelstvo obce schvaluje Program rozvoje Městyse Buchlovice na období 2022 - 2027.

Obsah

Obsah	1
Úvod	2
Území	3
Obyvatelstvo	5
Hospodářství	6
Infrastruktura	9
Vybavenost obce	12
Životní prostředí	18
Správa obce	21
Východiska návrhové části	25
SWOT	26
Vize	27
Cíle, Opatření, Aktivity	28
Podpora realizace	30
Přílohy	32

Úvod

Program rozvoje městyse Buchlovice (dále jen „PRO“) je dlouhodobý programový dokument vytyčující záměry obce na období 6 let. Jde tedy o dokument, který se neomezuje pouze na jedno volební období zastupitelstva obce. Jedná se o komplexní programový dokument, který formuluje strategii rozvoje celého území obce, včetně komunity a jejího fungování. Vzniká na základě styku s veřejností, soukromou sférou, občany, podnikateli, majiteli pozemků, odborníky, správou obce a státu.

PRO usiluje o dosažení rovnováhy mezi tím, co občané chtějí a tím, co je dosažitelné. Rovnováhy mezi dalším rozvojem a ochranou stávajících přírodních a kulturních hodnot.

PRO je důležitým nástrojem k upevnění pozice v regionu a posílení její konkurenceschopnosti. Je podkladem pro rozvojové aktivity a územní plánování v obci, ale i v regionu. Přispívá k tomu, aby obec Buchlovice efektivně využívala finanční prostředky jak z vlastního rozpočtu, tak i z vypsanych dotačních titulů. Dokument umožní představitelům obce koncepční plánování rozvoje obce.

Strategický dokument tvoří dvě na sebe navazující části, a to část analytická a část návrhová. Analytická část vymezuje základní východiska a popisuje výchozí stav obce, včetně zhodnocení jejích silných a slabých stránek, příležitostí a ohrožení. Návrhová část pak stanovuje vizi obce a definuje hlavní rozvojové priority městyse Buchlovice na období let 2022 – 2027.

PRO umožní obci:

- naplňovat dlouhodobé cíle a strategickou vizi obce;
- rozhodovat v zastupitelstvu;
- v širším koncepčním rámci v koordinovat aktivity a zájmy různých subjektů působících v obci;
- prosazovat a chránit veřejný zájem v stanovit priority obce, místních obyvatel, podnikatelských subjektů a následně investičního programu;
- posílit sounáležitost mezi lidmi navzájem;
- posílit odpovědnost místních obyvatel za další rozvoj obce tak, aby přicházeli s konkrétními návrhy a řešením daného problému.

Program rozvoje městyse Buchlovice je zpracován dle metodiky garantované Ministerstvem pro místní rozvoj ČR. Kompletní metodiky, včetně dalších nástrojů tvorby programů rozvoje obcí jsou k dispozici na www.obcepro.cz.

Dokumentem, bezprostředně navazujícím na tento program, by měl být operativní roční plán akcí, určených k realizaci na základě aktuálních možností obce.

A. ANALYTICKÁ ČÁST

A.1 Charakteristika městyse

1. Území

Městys Buchlovice leží ve Zlínském kraji cca 10 km západně od okresního města Uherské Hradiště, na spojnici Uherského Hradiště s Brnem (silnice I/50), která prochází západním okrajem Buchlovic. Na severu sousedí Buchlovice s k.ú. Staré Hutě na Moravě, na severo-východě s k.ú. Břestek, na východě s k.ú. Tupesy na Moravě, na jihovýchodě a jihu s k.ú. Boršice u Buchlovic, Stříbrnice u Uherského Hradiště a Medlovice u Uherského Hradiště, na západě s k.ú. Osvětimany a na severozápadě s k.ú. Stupava.

Celková výměra řešeného území činí 3196 ha a je tvořeno jedním katastrálním územím - Buchlovice. V jihovýchodní části řešeného území leží vlastní obec Buchlovice s dominantním areálem buchlovického zámku. Součástí Buchlovic je i rozptýlené osídlení dřívějších pasek v částech Chrastě, Újezda a Trnávky, volně navazující na zástavbu Buchlovic. Samostatnou částí je Smraďavka, která byla v minulosti známá jako lázeňská lokalita (sirné lázně). V současnosti je prostor Smraďavky využíván téměř výhradně pro rekreační účely. Kromě výše uvedeného osídlení je součástí Buchlovic hrad Buchlov s podhradím, několik samot (většinou bývalé hájovny) a také tři sezónní rekreační areály v nivě Dlouhé řeky v západní polovině katastrálního území. K 1.1.2021 zde žije cca 2 391 obyvatel.

Souhrnné údaje městyse Buchlovice

Lokalizace

NUTS 3	Zlínský kraj
NUTS 2	Střední Morava
LAU 1	Uherské Hradiště
Katastrální plocha (ha)	3196
Nadmořská výška (m)	234
Počet obyvatel k 1.1.2021	2391
Zeměpisné souřadnice (WGS-84)	49° 5' 11" N, 17° 20' 19" E

Historie

První zmínka o obci se nachází v listině krále Přemysla Otakara I. z roku 1207. Ovšem archeologické nálezy dokazují existenci osídlení již v době paleolitu a neolitu. Na počátku byly Buchlovice nezávislým, dědičným lenním statkem.

První obyvatelé stavěli své domy v místech dnešního náměstí, na Suchém řádku (pojmenován podle toho, že v době povodní sem voda z Buchlovického potoka už nedosahovala) a v okolí kostela. Z roku 1270 již známe první konkrétní jména, a to bratry Jeronýma a Ondřeje z Buchlovic. Od roku 1540 se Buchlovice staly trvalou součástí buchlovského hradního panství, jehož majiteli byli i rytíři ze Zástřizl, baroni Petřvaldové a hrabata Berchtoldové.

V době držení Zástřizlů byla rozšířena tzv. spodní tvrz, později pivovar a správa velkostatku, která byla v polovině 70. let 20. stol. zbourána. Stála v místě dnešního úřadu městyse a zdravotního střediska. Horní tvrz stojí dodnes v ulici Helštýnská, později přestavěna na vodní mlýn, nyní přestavěna na obytný dům. Ve sklepě domu dodnes pozůstatky zařízení mlýna.

V době předbělohorské byla obec evangelická. Jako svatostánek byla používána pozdější kaple sv. Alžběty, dnes smuteční obřadní síň. Katolický kostel sv. Martina byl dostavěn v roce 1644. V roce 1611 žilo v Buchlovicích 111 obyvatel. V roce 1699 zahajuje Jan Dětřich Petřvaldský stavbu zámku. Dostavěn v roce 1707.

V roce 1800 přešlo buchlovské panství do držení rodu Berchtoldů. Rozvoji Buchlovic v 18. a 19. století pomohla skutečnost, že byly střediskem panství a do roku 1848 sídlem vrchnostenských úřadů. Roku 1862 postavena dvojtřídní škola, 1888 škola na Lhotce, 1924 Měšťanská škola v ulici Komenského. Ještě počátkem minulého století byl v provozu pivovar. Zanikl v roce 1910.

Dne 20. května 1805 byly Buchlovice povýšeny císařem Františkem I. na městečko. Od 10. října 2006 byl obci vrácen status městyse.

Poloha městyse Buchlovic v rámci České republiky, Zlínského kraje a ORP Uherské Hradiště



Zdroj: Wikipedie a ČSÚ

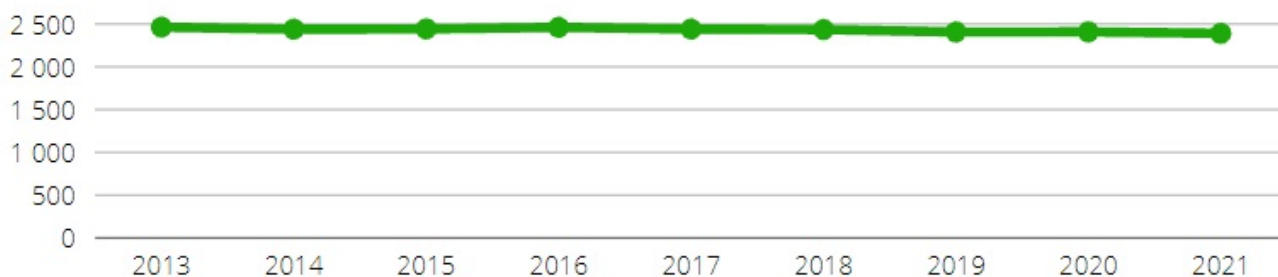
2. Obyvatelstvo

Demografická studie

K 1. 1. 2021 měl městys Buchlovice 2391 obyvatel. Z tohoto počtu bylo 1164 mužů a 1227 žen. Průměrný věk celkem byl 46,9 let, průměrný věk muži 44,3 let a průměrný věk ženy 49,3 let.

Vývoj počtu obyvatel městyse Buchlovice v letech 2013 - 2021

Rok	2013	2014	2015	2016	2017	2018	2019	2020	2021
Počet obyvatel	2463	2439	2442	2461	2441	2435	2407	2408	2391



Zdroj: ČSÚ

Z údajů je patrné, že průměrný počet obyvatel městyse Buchlovice se za poslední roky pohybuje kolem 2400 obyvatel a v žádných letech nedošlo k výraznému poklesu či nárůstu. Počet žen je ve všech letech vyšší než počet mužů.

Struktura obyvatelstva

Věková struktura obyvatel městyse Buchlovice v roce 2020

Věk	Celkem	Muži	Ženy
0-14	326	155	171
15-19	134	67	67
20-29	259	141	118
30-39	356	173	183
40-49	313	171	142
50-59	319	158	161
60-64	203	101	102
65-69	149	75	74
70-79	207	92	115
80 a více	142	49	93
Obyvatelstvo	2408	1182	1226

Pramen: ČSÚ

3. Hospodářství

Ekonomická situace

Struktura zaměstnanosti

Na území městyse se nachází průmyslová zóna, která nabízí místním obyvatelům pracovní příležitosti. Téměř polovina ekonomicky aktivního obyvatelstva dojíždí za prací v rámci okresu Uherské Hradiště. Třetina zaměstnaných našla pracovní uplatnění na území městyse.

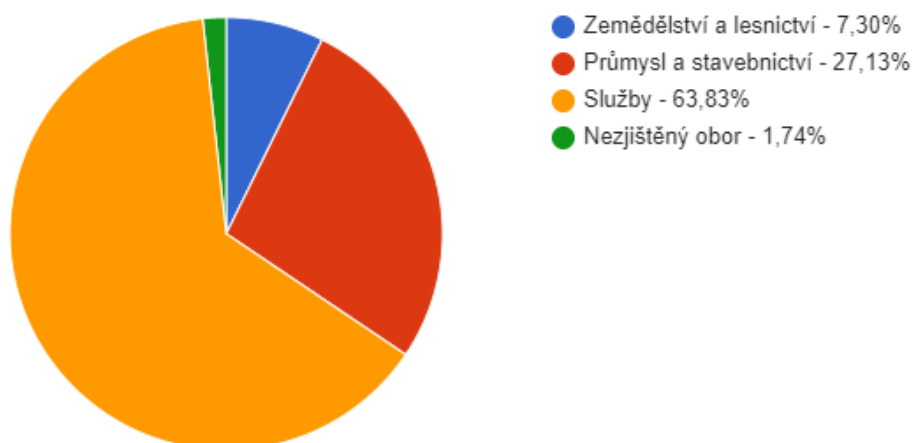
Struktura podnikatelských subjektů podle velikosti v obci Buchlovice v roce 2020

Počet zaměstnanců	Kategorie	Absolutně	Relativně (%)
do 10	mikropodniky	54	79,81
10-49	malé podniky	12	3,79
50-249	střední podniky	2	0,63
250 a více	velké podniky	-	-
nezjištěno	-	50	15,77

Zdroj: ČSÚ

Dle níže uvedeného grafu a tabulky můžeme vidět, že největší část ekonomicky aktivního obyvatelstva pracuje v odvětví služeb, dále pak v průmyslu a ve stavebnictví. Nepominutelná část obyvatelstva pracuje v zemědělství a lesnictví.

Struktura podnikatelských subjektů podle odvětví v městyse Buchlovice v roce 2020



Zdroj: ČSÚ

Hospodářská činnost v městysi Buchlovice:

Podnikatelský subjekt	Počet
Zemědělství, lesnictví, rybářství	29
Zpracovatelský průmysl	58
Výroba a rozvod elektřiny, plynu, tepla	1
Zásobování vodou; činnosti související s odp. vodami	3
Stavebnictví	31
Velkoobchod a maloobchod; opravy a údržba motorových vozidel	43
Doprava a skladování	7
Ubytování, stravování a pohostinství	16
Informační a komunikační činnosti	8
Peněžnictví a pojišťovnictví	3
Činnosti v oblasti nemovitostí	5
Profesní, vědecké a technické činnosti	37
Administrativní a podpůrné činnosti	3
Veřejná správa a obrana; povinné sociální zabezpečení	2
Vzdělávání	4
Zdravotní a sociální péče	9
Kulturní, zábavní a rekreační činnosti	5
Ostatní činnosti	41
Nezařazeno	12
Počet podnikatelských subjektů celkem	317

Zdroj: ČSÚ

Ekonomické subjekty v městysi

V městysi se nachází tzv. průmyslová zóna, ve které je zaměstnáno cca 400 osob.

Mezi největší zaměstnavatele patří:

Průmyslová zóna:

Název firmy	Počet zaměstnanců
BD SENSORS s.r.o.	186
FAVEX – TRADE s.r.o.	45
DEKOR spol.s r.o.	45
RYBÁRIK s.r.o.	60
NODIS interiors s.r.o.	25
IMACO GROUP s.r.o.	23
BENJAMIN s.r.o.	15

Mimo průmyslovou zónu:

Název firmy	Počet zaměstnanců
DHJ KOVO s.r.o.	25
Vladimír Obdržálek – KOPO	9
Domov pro seniory	105

Zemědělství

Městys díky dobrým půdním a klimatickým podmínkám byl od středověku znám vinařstvím a od konce 18. století i ovocnářstvím. Struktura hospodářství je také založena na vazbě k lesu a lesnímu hospodářství a navazujících aktivit (pily, truhlářství, stolařství).

Tradiční struktura zemědělství a půdní držby byla kvůli kolektivizaci a scelování pozemků od 50. do 90. letech z velké části zničena. Slučování družstev a nárůst specializace vedly k půdní erozi a tím i ke snížení úrodnosti půdy. Pro zavlažování sadů byla vybudována závlahová nádrž Sovín. V katastru obce se nacházejí také louky a pastviny. Dnes je převážná část těchto pozemků obhospodařovaná.

Největší společností zabývající se zemědělstvím je v současné době LUKROM spol. s r.o., která vyvíjí snahu o větší obnovu a využívání sadu (jabloně, višně). Hlavní pěstební suroviny v oblasti jsou obilniny, řepka a kukuřice.

4. Infrastruktura

Technická infrastruktura

Elektrická energie

Pro vlastní zásobování elektrickou energií jednotlivých útvarů a odběratelů je vybudována celá síť napájecích a rozvodných vedení VN 22 kV, na které jsou připojené distribuční transformační stanice, které jsou ve správě společnosti E.ON. Z hlediska dodávky elektrické energie je celé území plně zajištěno z rozvodu R 110/22 kV. Současný stav napájecích sítí VVN 110 kV a VN 22 kV je vyhovující i z hlediska výhledových potřeb.

Kanalizace

V obci je vybudována stávající jednotná kanalizační síť, která je napojena na ČOV. Kanalizační stoky jsou vybudovány většinou z betonových a PVC trub postupně v letech 1942 - 1997. Celkem je v obci vybudováno 13,6 km kanalizačních stok, z čehož v majetku SVK a.s. Uherské Hradiště je 7,4 km stok (ale SVK a.s. všechny stoky v obci provozuje). Stav kanalizace odpovídá stáří jednotlivých úseků stok. Do kanalizace jsou zaústěny splaškové odpadní vody z domů v obci, menší část splaškových vod je předčištěvána v septicích či je likvidována odvozem ze žump. ČOV se nachází pod obcí na levém břehu Buchlovického potoka. Před ČOV je instalován vírový separátor. ČOV byla uvedena do trvalého provozu v r. 1996.

Zásobování pitnou vodou a vodovod

V městysi je vybudován veřejný vodovod, který je součástí skupinového vodovodu Uherské Hradiště. Vodovod je v majetku SVK, a.s. Z úpravny vody Kněžpole a Ostrožské Nové Vsi je systémem skupinového vodovodu voda dopravována přes síť Zlechova a Tupesy do vodojemu „Tupesy“ 2x 250 m³ s max. a min hladinou 260,00/256,65. Z VDJ Tupesy je voda čerpána do VDJ „Buchlovice“ 3x250 m³ a max. a min. hladinou 309,00/305,86. Vodovod byl zprovozněn v roce 1997.

Zemní plyn

Městys Buchlovice byl plynofikován v letech 1992-1994. Zásobování zemním plynem je řešeno rozvodnou STL plynovodní sítí. Plynárenské zařízení je ve správě RWE Brno. Plynofikace je provedena z 90%. Chybí plynofikovat víceméně okrajovou část obce.

Telekomunikace

Byla provedena kabelizace a vybudována digitální ústředna, kapacitně vyhovuje pro další rozvoj městyse. Pokrytí všemi operátory mobilní sítě.

Odpadové hospodářství

Nakládání s odpadem

Ve správním území městyse Buchlovice je prováděno nakládání s odpady v souladu s vydanou obecně závaznou vyhláškou obce. Svoz odpadů je v souladu s platnými předpisy v území zajištěn prostřednictvím sběrných míst a sběrného dvora na území městyse Buchlovice a svozem, produkce odpadů je ustálená a soustředí se převážně na komunální odpady (směsný komunální odpad, plasty, papír, biologicky rozložitelné odpady – zbytky potravin a odpady ze zahrad). Komunální odpad je skládkován mimo území městyse. Na území městyse Buchlovice je zaveden popelnicový sběr směsného komunálního odpadu doplněný o pytlový sběr tříděného papíru a plastu a kontejnerový sběr tříděného odpadu. Separovány

jsou plasty, sklo, papír, kovy, textil, jedlé oleje a elektro. Na bioodpad jsou z dotačního programu pořízeny a rozdány občanům a vlastníkům nemovitostí kompostéry.

Komunální odpad se třídí na složky:

Biologické odpady (rostlinného původu), Papír, Plasty včetně PET lahví a nápojových kartonů, Sklo, Kovy, Textil, Jedlé oleje a tuky, Elektroodpad, Nebezpečné komunální odpady, Objemný odpad, Směsný komunální odpad.

Zvláštní sběrné nádoby jsou barevně odlišeny a označeny příslušnými nápisy:

- Biologické odpady – sběrná nádoba, kompostéry
- Papír - barva modrá
- Plasty, PET lahve, nápojové kartony - barva žlutá
- Sklo - barva zelená
- Kovy
- Drobné elektro
- Jedlé tuky a oleje

Do zvláštních sběrných nádob je zakázáno ukládat jiné složky komunálních odpadů, než pro které jsou určeny.

V městysi je 19 sběrných hnízd odpadu na veřejném prostranství (stanovišť kontejnerů na tříděný sběr). V rámci nich je 10 ks kontejnerů na papír, 22 ks na plast, 5 ks na sklo čiré, 13 na sklo směsné, 3 na textil a 12 na směsný komunální odpad. Občané mají od roku 2015 k dispozici 400 kompostérů, v roce 2021 bylo pořízeno dalších 250 ks.

Sběr a svoz nebezpečných složek komunálního odpadu

Sběr a svoz nebezpečných složek komunálního odpadu je zajišťován minimálně dvakrát ročně jejich odebíráním na předem vyhlášených přechodných stanovištích přímo do zvláštních sběrných nádob k tomuto sběru určených.

Shromažďování směsného komunálního odpadu

Směsný komunální odpad se shromažďuje do sběrných nádob. Pro účely této vyhlášky se sběrnými nádobami rozumějí:

- typizované sběrné nádoby popelnice, určené ke shromažďování směsného komunálního odpadu,
- Stanoviště sběrných nádob je místo, kde jsou sběrné nádoby trvale nebo přechodně umístěny za účelem dalšího nakládání se směsným komunálním odpadem oprávněnou osobou.

Stanoviště sběrných nádob jsou individuální nebo společná pro více uživatelů.

Každé sudé pondělí firma Odpady-Třídění-Recyklace a.s. zabezpečuje vyvážení 987 evidovaných popelnic, tato firma zabezpečuje i odvoz tříděného pytlového sběru plastů a papíru.

Sběr a svoz objemného odpadu

- Objemný odpad je takový odpad, který vzhledem ke svým rozměrům nemůže být umístěn do sběrných nádob.
- Sběr a svoz objemného odpadu je zajišťován dvakrát ročně jeho odebíráním na předem vyhlášeném přechodném stanovišti přímo do zvláštních sběrných nádob k tomuto účelu určených.

Informace o sběru jsou zveřejňovány na úřední desce úřadu městysi a na internetu.

Nakládání se stavebním odpadem

- Stavebním odpadem se rozumí stavební a demoliční odpad. Stavební odpad není odpadem komunálním.
- Stavební odpad lze použít, předat či odstranit pouze zákonem stanoveným způsobem.
- Pro odložení stavebního odpadu je možné objednat obecní kontejner, který bude přistaven a odvezen za úplatu, nebo je možné jej odevzdat na Sběrném dvoře Mikroregionu Buchlov.

Dopravní infrastruktura

Značný význam má rekreační doprava, zaměřená jednak na turisticky atraktivní cíle (hrad Buchlov, zámek Buchlovice, lázně Smradávka), dále na individuální turistiku (pěší i cyklo) a v neposlední řadě na chatovou oblast. Pro obec má rozhodující význam silnice I/50 (Holubice - Uherské Hradiště - Starý Hrozenkov - SK), zajišťující především tranzitní dopravu ve směru východ - západ. Na západě je zajištěno napojení v Holubicích na D1, případně D47 ve Vyškově, na východě potom na I/55 v Uh. Hradišti s možností dalšího pokračování přes Uh. Brod do Slovenské republiky s napojením na její dálniční a silniční síť.

Dopravně nejzatíženější silnicí je silnice I/55 (Olomouc - Uherské Hradiště - Břeclav - státní hranice), která prochází katastrem obcí Spytihněv a Napajedla. Umožňuje přímé napojení jižním směrem na Hodonín a Břeclav (návaznost na D2, Slovenskou republiku a Rakousko), severním směrem potom na Přerov, Olomouc a Ostravu. V Otrokovicích doplňuje silnice I/49 (Otrokovice - Zlín - státní hranice) spojení ve směru východ - západ. Silnice II/432, procházející severním a západním úpatím Chřibů, spojuje centra místního významu Koryčany a Zdounky s významnějšími městy Kroměříží a Kyjovem. Komunikační spojení na jižní straně doplňuje silnice II/422, spojující Uh. Hradiště s Kyjovem s přímou obsluhou významnějších obcí Boršice u Buchlovic a Osvětimany.

Silniční síť se skládá z těchto komunikací:

- I/50 Holubice - Uh. Hradiště
- II/422 Zlechov - Stříbrnice - Osvětimany - Kyjov
- III/05018 Zlechov - Buchlovice
- III/4222 Tupesy - Břestek - Buchlovice

Současný stav státních silnic v zájmovém území je nedostačující pro rozvoj mikroregionu Buchlov. Vyskytuje se na nich řada drobných dopravních závad, spočívajících v nevyhovujícím stavu silničního povrchu, šířkovém uspořádání atd.

Hromadná autobusová doprava

Hromadná autobusová doprava je v městysi zastoupena pouze autobusovou přepravou, kterou zajišťuje převážně ČSAD BUS Uherské Hradiště a. s. V rámci městyse Buchlovice jsou zastávky: Buchlovice, hrad Buchlov, roz.; Buchlovice, Újezda; Buchlovice, rozcestí; Buchlovice, náměstí. Spoje směr Uh. Hradiště vyjíždí v pracovní den z Buchlovic 39 krát. V neděli je počet spojů snížen na 18. Ve směru Uh. Hradiště - Buchlovice v pracovní dny vyjíždí spoje 38 krát. V neděli je počet spojů snížen na 19.

Železniční doprava

Nejbližší železniční stanice je ve Starém Městě u Uherského Hradiště (9 km), kde je spojení na trati č. 330 Přerov - Břeclav, jež zajišťuje propojení na Prahu (trať č. 270) a Bratislavu (trať č. 250).

Cyklodoprava

Cykloturistika je významnou rekreační činností a městyse Buchlovice nabízí značené i neznačené cyklotrasy.

- **5050**- Bunč - Vlčák - hrad Buchlov
- **5150**- Velehrad - Buchlovice - Velehrad - *Velkomoravská poutní cesta*
- **5159**- Buchlovice - Břestek - hrad Buchlov
- **5151**- Buchlovice - Osvětimany - hrad Buchlov

5. Vybavenost městyse

Vybavenost v městyse

Občanská vybavenost je představována rozmanitými subjekty, stavbami a účelně upravenými plochami, které jsou určeny pro veřejně prospěšné a nezbytné činnosti sloužící pro zabezpečování základních potřeb obyvatel městyse a cizích návštěvníků. Občanská vybavenost (občanské vybavení) je charakteristická velkou prostorovou mnohotvárností a provozní různorodostí.

V Buchlovicích se nachází:

OBČANSKÁ VYBAVENOST	A/N	INFRASTRUKTURA	A/N	KOMERČNÍ SLUŽBY	A/N	ATRAKTIVITA CESTOVNÍHO RUCHU	A/N
Obecní úřad / Czech Point	A	Vodovod	A	Restaurace/hostinec	A	Historické památky/zámek a hrad	A
Pošta	A	Kanalizace	A	Potravinový/smíšený zboží	A	Muzeum/Galerie	A
Služebna Policie ČR	A	ČOV	A	Pekařství	N	Památníky/pomníky	A
Lékař pro dospělé	A	Elektrická síť	A	Cukrárna	A	Technické památky	N
Lékař pro děti	A	Plynovodní síť	A	Sklenářství	N	Přírodní zajímavosti	A
Zubní lékař	A	Veřejný rozhlas	A	Zámečnictví	A	Lázně	A
Gynekologická ordinace	A	Veřejné osvětlení	A	Pokryvačství/klempířství	A	Ubytovací zařízení/hotely a penziony	A
Veterinární ordinace	A	Telefonní síť	A	Truhlářství/tesařství	A	Kemp	A
Lékárna	A	Internetová síť	A	Zednické práce	A	Turistická trasa	A
Mateřská škola	A	Mobilní pokrytí	A	Elektropráce	A	Cykloturistická trasa	A
Základní škola I. stupeň	A	Sběrný dvůr	A	Instalatérství	A	Naučná stezka	A
Základní škola II. stupeň	A	Napojení na silnici I. třídy	A	Oprava motorových vozidel	A	Informační centrum	A
Kulturní dům/sokolovna	A	Napojení na dálnici	N	Kosmetika	A	Lyžařský vlek	N
Knihovna	A	Autobusová zastávka	A	Kadeřnictví	A	Lyžařské běžecké trasy	N

Tělocvična/hala	A	Vlaková stanice	N	Masérské služby	A	Rybářské revíry	A
Sportovní hřiště	A	Rozvojové plochy	A	Krejčovství	N	Rekreační zóna	A
Dětské hřiště	A	Ochranná pásma	A	Zahradnictví	A	Chatová osada	A
Koupaliště	A			Čistění oděvů	N		
Dům pro seniory	A			Banka	N		
Hasičská zbrojnice	A			Bankomat	A		
Kostel/kaple	A						
Hřbitov	A						

Domovní a bytový fond:

Domovní a bytový fond v městysi Buchlovice dle SLDB 2011

Počet domů	781
Počet obydlených domů	635
Podíl obydlených domů	81,31 %
Počet rodinných domů	611
Podíl rodinných domů	78,23%

Pramen: ČSÚ

Městys disponuje 5 sociálními byty na adrese Komenského 500, které jsou převážně v nájmu seniorů. Dále pronajímá 2 byty na adrese nám. Svobody 237 a dva obecní domy ulice Suchý řádek č. p. 242 a 243.

Rozvojové plochy pro bydlení

Dle územního plánu Buchlovice:

číslo funkční plochy	Funkční využití	Výměra plochy v ha	Označení plochy (index)	Lokalita
1	Plocha individuálního bydlení	4,7940	BI	ul. Tyršova za bytovkou
2	Plocha individuálního bydlení	0,2613	BI	napravo od Domova seniorů
3	Plocha individuálního bydlení	0,1262	BI	napravo od Domova seniorů
4	Plocha individuálního bydlení	0,8721	BI	nalevo od Domova seniorů
5	Plocha individuálního bydlení	0,3414	BI	ul. K Mazánku
6	Plocha individuálního bydlení	0,1499	BI	ul. K Mazánku
7	Plocha individuálního bydlení	0,1960	BI	ul. Na Lhotce
8	Plocha individuálního bydlení	0,9793	BI	ul. Viniční

Hodnocení je provedeno na základě terénního průzkumu (září - říjen 2021), aktuální analýzy dat mapování biotopů soustavy Natura 2000 a nálezové databáze NDOP, zhodnocení případného výskytu významných přírodních biotopů, lokalit výskytu ochranně významných druhů rostlin či živočichů nebo možného negativního ovlivnění dochovaného krajinného rázu v prostoru stávajících či nově navržených rozvojových záměrů (změn využití území) v prostoru městysi Buchlovice. Byly hodnoceny jak plochy nově navrhované, neobsažené v platném ÚP, tak plochy převzaté z platného ÚP. V současnosti je zpracováván nový Územní plán.

Školství a vzdělávání

Mateřská školka

V městysi Buchlovice se nachází jedna mateřská škola. Děti v mateřské škole se vzdělávají ve třech třídách. S dětmi pracuje 6 pedagogických pracovníků. V mateřské škole pracují dvě správní zaměstnankyně, které se starají o úklid a výdej stravy. Strava je dvakrát denně přivážena z kuchyně základní školy. V mateřské škole se pracuje s dětmi ve věku od 2 – 7 let. Ve dvou třídách jsou heterogenní skupiny dětí od 2 – 5 let (třída Kuřátek a Berušek). Ve třídě Sluníček jsou děti nejstarší ve věku 6 – 7 let. Kapacita školky je 81 dětí. Na jaře roku 2015 byla pod školkou nově otevřena zahrada v přírodním stylu a v roce 2018 prošla rekonstrukcí výdejna jídla a technické zázemí. V roce 2021 byla při základní škole otevřena přípravná třída pro děti předškolního věku. V následujících letech je plánována revitalizace zahrady/hřiště u MŠ.

Základní škola

Základní škola je školou s právní subjektivitou, byla zřízena 1. 1. 1993 jako příspěvková organizace. Zřizovatelem je městys Buchlovice. Škola má devět ročníků a člení se na první a druhý stupeň. První stupeň je tvořen prvním až pátým ročníkem a druhý stupeň šestým až devátým ročníkem, kapacita základní školy je 260 žáků. Ve škole pracuje 17 pedagogů. Škola používá 17 učeben, z toho 8 jsou učebny odborné, tělocvičnu se základním vybavením, jedno travnaté hřiště a jedno hřiště s umělým povrchem, k výuce tělesné výchovy a sportovních kroužků využívá také Multifunkční halu Cihelna vedle školy. Škola má i speciální učebnu pro děti se specifickými poruchami. Součástí školy je školní jídelna s kapacitou 400 jídel, školní družina a školní klub s kapacitou 90 žáků. V následujících letech je plánována revitalizace školního hřiště a zahrady u ZŠ.

Sport a tělovýchova

Městys řeší systematické pravidelné podporování sportu formou podpory celoroční činnosti. Spravuje sportoviště, která jsou ve vlastnictví městyse. Provádí jejich velké opravy, rekonstrukce či zajišťuje správce v Multifunkční hale Cihelna a ve sportovním areálu v Lúčkách (fotbalové hřiště, hřiště s umělým povrchem, tenisové kurty). Dále se v městysi nachází: školní hřiště se školní tělocvičnou, dětské hřiště před Multifunkční halou Cihelna, dětské hřiště v ulici Řadová, sportoviště v areálu autokempu Smradávka. Městys dlouhodobě řeší zabezpečení podmínek pro možnosti sportu veřejnosti a to výstavbou, či rekonstrukcemi sportovišť. Pomáhá při propagaci a organizaci sportovních akcí.

Spolková činnost

Důležitým článkem podpory soudržnosti obyvatel Buchlovic jsou místní spolky a organizace, které v průběhu roku pořádají celou řadu dnes již tradičních společenských a kulturních akcí. Ty jsou navštěvovány nejen místními obyvateli, ale i návštěvníky z okolí. Společenský život významně doplňují a zpestřují děti a mládež.

Jsou to Buchlovjáneci, Český svaz bojovníků za svobodu, Dechová hudba Buchlovjané, Děcka z Buchlovic, Divadelní společnost J. K. Tyla Buchlovice, Folklorní agentura Buchlov, Folklorní studio Buchlovice, HB collegium, Junák Buchlovice, Křesťanská mládež, Petanque klub – Stříbrné kule, Sbor dobrovolných hasičů, Schola a farní sbor, Sdružení pro rozvoj cestovního ruchu obce Buchlovice, Sdružení rodičů při ZŠ Buchlovice, Spolek podporovatelů historie Buchlovic, Střelnice Buchlovice, Tělovýchovná jednota Buchlovice – oddíl kopané, Včelařská kroužek mládeže Buchlovice – Včelařík, Záchraná stanice volně žijících živočichů, ZO ČSV Buchlovice, ZO ČZS Buchlovice.

Zdravotní a sociální péče

Zdravotní péče

Zdravotní péče je zajišťována ve zdravotním středisku, kde obyvatelé mohou využít základní zdravotnické služby - obvodní lékař, stomatolog, gynekolog. V obci se nachází lékárna. Odbornější zdravotní péči zajišťuje nemocnice v Uherském Hradišti.

Sociální péče

Domov pro seniory Buchlovice je největším zařízením tohoto typu v regionu. Rekonstrukcí ukončenou v roce 1995 se domov zařadil mezi nejmodernější v naší republice. V současné době domov pro seniory poskytuje ubytování a sociální služby 153 klientům, čímž je naplněna kapacita domovu a zaměstnává 105 pracovníků. Je vybaven tělocvičnou, bazénem, rehabilitací. Součástí areálu je společenský sál a kaple, ve které se konají pravidelné bohoslužby. Umístění na okraji obce v přírodním prostředí je oázou klidu s možností příjemných vycházek. Péče praktického a odborného lékaře je zajištěna čtyřikrát týdně.

Kultura a péče o památky

Buchlovice mají bohatou a stále živou kulturní i historickou tradici. Celoročně je zde pořádáno množství kulturních a společenských akcí, což je velmi důležité pro zachování tradic a pro podporu sociálního a kulturního cítění místních obyvatel.

Od roku 2006 je otevřeno Muzeum Podhradí. Přízemí muzea nabízí komplexní služby turistického informačního centra a expozici věnovanou čtrnácti obcím mikroregionu Buchlov a partnerských obcí - českých Chotovin a slovenských Soblahova a Horného Hričova. Výstava v podkroví přibližuje dějiny, národopis a život někdejších obyvatel Buchlovic.

Cestovní ruch

Z hlediska atraktivity cestovního ruchu se městyse nachází v podhůří Chřibů v turisticky vyhledávané oblasti. Disponuje atraktivní přírodou v okolí obce a zároveň dostatečnou doprovodnou infrastrukturou. Zachovalá příroda se zajímavými prvky krajiny je lákadlem pro příznivce turistiky, cykloturistiky, milovníky pěších túr i rybáře.

Památky

Zámek Buchlovice

Stavba zámku byla zahájena před rokem 1700 Janem Dětřichem Petřvaldským, který zámek zamýšlel jako dar své manželce Anežce Eleonoře z italského rodu Collona. Proto byly u předních vídeňských architektů té doby objednány italsky orientované plány ve stylu tak zvané villy rustica. Výsledkem několikrát přepracovaného architektonického konceptu je nejčistší příklad italské barokní vily ve středoevropském prostoru. Součástí je barokní zahrada. Zámek je národní kulturní památkou, je ve správě NPÚ, ÚPS v Kroměříži.

Hrad Buchlov

Hrad Buchlov stojí na stejnojmenném kopci v Chřibech nad Buchlovicemi. Stavba hradu proběhla v 1. polovině 13. století. Poslední úpravu hradu v renesančním slohu provedl v letech 1540–1558 Jan Ždánský ze Zástřizl. Hrad je národní kulturní památkou, je ve správě NPÚ, ÚPS v Kroměříži.



Zdroj: foto Městys Buchlovice - zámek Buchlovice/hrad Buchlov

Kaple sv. Alžběty

Kaple sv. Alžběty, dříve sbor Jednoty bratrské, v současnosti slouží účelům smuteční obřadní síně. Dobu jejího vzniku přesně neznáme. Je připsána do roku 1519. O mladším datu vzniku sboru vypovídají celkem tři písemné prameny. Z dalších dobových dokumentů se dá předpokládat vedle buchlovické modlitebny i existence školy při sboru Jednoty.

Kostel sv. Martina

Buchlovická farnost s kostelem sv. Martina vznikla patrně ve 13. století. Podací neboli patronátní právo ke kostelu patřilo nejprve místním zemanům a vladykům, od roku 1540 pak majitelům buchlovského panství. První zpráva o farním patronátu pochází z roku 1398.

Nynější raně barokní kostel byl vystavěn na místě staršího v letech 1640 – 1643 Milotou ze Zástřizl. Jednalo se o jednolodní stavbu s valenou klenbou a pasy, která byla v letech 1921 – 1922 proložena příčnou lodí od uherskohradištského architekta Dominika Feye. Hranolová věž v západním průčelí má novější cibulovou střechu s původně šindelovou lucernou z roku 1806, dnes pokrytou měděným plechem.

Kaple sv. Barbory

První písemná zmínka o původní kapli pochází z roku 1412. Hanuš Zikmund z Petřvaldu se zasloužil o výstavbu nové kaple v letech 1672 – 1673. Je vystavěna na křížovém půdorysu s centrální osvětlovací kopulí. Pod stavbou byly vybudovány čtyři hrobky, kde našli místo posledního odpočinku někteří bývalí majitelé panství – Petřvaldové a Berchtoldové. Také jsou zde, za hlavním vstupem pod podlahou, pohřbeni mniši řádu sv. Františka.

Hlavní oltář kaple pochází z přelomu 17. a 18. století, postranní oltáře jsou vyzdobeny vyobrazeními sv. Zikmunda a sv. Ludmily. Na stěnách visí posmrtné portréty členů rodiny Berchtoldů od malíře Františka Dorazila. Dodnes se u kaple odbývají dvě poutní bohoslužby, a to na svátky Nejsvětější Trojice a Nanebevzetí Panny Marie.



Zdroj: foto Městys Buchlovice - kostel sv. Martina/kaple sv. Barbory

Turistické stezky a cyklotrasy

Buchlovice jsou jednou z bran do Chřibů, výchozím místem turistických stezek i cyklotras. Jejich okolí nabízí výlety bohatstvím smíšených lesů s přírodními útvary a historickými památkami.

Trasa 5050

Popis trasy: regionální cyklotrasa procházející jihovýchodní částí mikroregionu je vhodně napojena na železniční dopravu. Trasa je vedena převážně po silnicích III. třídy. Na několika místech je trasa sjízdná pouze na horských kolech.

Cíle na trase: Staré Město > Jalubí > Modrá > Velehrad > Chabaně > Břestek > Buchlovice > Smraďavka > Boršice > Nedakonice (ČD). Délka trasy: 22 (26) km

Trasa 5150 ("Velkomoravská poutní cesta")

Popis trasy: páteřní trasa mikroregionu, vhodná pro všechny cyklisty. Trasa spojuje většinu obcí mikroregionu a umožňuje odbočení na nejvýznamnější turistické cíle v jižní a střední části Chřibů. Trasa je místy vedena po silnicích II. a III. třídy. Většinou je trasa vedena po zpevněných cestách (asfalt).

Cíle na trase: Staré Město (ČD) > Modrá > Velehrad > Buchlovice, Hojý kopec > Stupava > hrad Cimburk > Kozel > Klimentské rybníky > Osvětimany. Délka trasy: 33 km

Trasa 5151 ("Velkomoravská poutní cesta")

Popis trasy: páteřní trasa mikroregionu. Trasa spojuje většinu obcí mikroregionu a umožňuje odbočení na nejvýznamnější turistické cíle v jižní části Chřibů. Trasa je místy vedena po silnicích III. třídy. Většinou je trasa vedena po zpevněných cestách (asfalt).

Cíle na trase: Osvětimany > Vlčák > Dlouhá řeka > Smraďavka > Buchlovice > Zlechov > Staré Město (Památník Velké Moravy). Délka trasy: 26 km

Trasa 5159

Popis trasy: alternativní trasa vedoucí z Buchlovic ke hradu Buchlov. Trasa je vedena ve své první části po silnici III. třídy a po asfaltových komunikacích a v závěru pak po lesních nezpevněných cestách. Tento úsek je za mokra jen velmi těžce sjízdný.

Cíle na trase: Buchlovice > Břestek > Břestecská skála > Buchlovský kámen > Zikmundov > hrad Buchlov. Délka trasy: 13 km

6. Životní prostředí

Území městyse Buchlovice o celkové rozloze 31,96 km² je charakteristické kopcovitou krajinou na úpatí Přírodního parku Chřiby, což městysu nepřímo zajišťuje zvýšenou ochranu životního prostředí.

Krajina v okolí Buchlovic vykazuje dobrou biologickou i estetickou hodnotu, zejména plochy přikloněné k masivu Chřibů. K zachování dobrého stavu životního prostředí přispívá skutečnost, že lokalita není historicky zatížená žádným těžkým průmyslem. Výrobní provozy svým umístěním, charakterem a malou kapacitou nezpůsobují zhoršení z hlediska hygienického ani estetického.

Stěžejním znakem obce v oblasti přírody a ochrany životního prostředí je existence Přírodního parku Chřiby, který se rozkládá na území čtyř okresů: Kroměříž, Uherské Hradiště, Hodonín a Zlín. Chřiby se svou rozlohou 335 km² jsou tvořeny dvěma rovnoběžnými hřbety ve směru od jihozápadu k severovýchodu, vzájemně oddělenými v jihozápadní části údolím horního toku říčky Kyjovky. Nejvyšším bodem severozápadního hřbetu je zároveň nejvyšší bod Chřibů - Brdo (587 m n. m.) a nevyšším bodem jihovýchodního hřbetu je Ocásek (555 mn.m.) Chřiby lze charakterizovat jako vesměs zalesněnou členitou vrchovinu.

Struktura využití půdy

Výměra	ha
Výměra orné půdy	472,11 ha
Výměra vinic	37,51 ha
Výměra zahrad	63,80 ha
Výměra ovocných sadů	133,31 ha
Výměra trvalých travních porostů	210,14 ha
Výměra zemědělské půdy	916,86 ha
Výměra lesní půdy	1 998,17 ha
Výměra vodních ploch	33,88 ha
Výměra zastavěných ploch	47,32 ha
Výměra ostatních ploch	199,96 ha
Celková plocha území obce	3 196,19 ha

Zdroj: ČSÚ

Čistota ovzduší

Z hlediska čistoty ovzduší se městys Buchlovice řadí k obcím s velmi dobrou kvalitou čistoty vzduchu. V zimních měsících dochází k občasnému snížení kvality ovzduší z důvodů topení tuhými palivy a odpadem v rodinné zástavbě.

Odpadové hospodářství

Ve správním území městyse Buchlovice je prováděno nakládání s odpady v souladu s vydanou Obecně závaznou vyhláškou městyse viz kapitola Infrastruktura městyse.

Ochrana vod

Katastrem městyse protékají Buchlovický potok a potok Dlouhá řeka. Buchlovický potok pramení pod horou Na Křížku jižně od Stupavy a Starých Hutí. Protéká údolím mezi významnými dominantami Chřibů Holým kopcem a Buchlovem, jejichž svahy odvodňuje. Protéká zahradou buchlovického zámku, kde se mu také někdy říká Zámecký potok. Je levostranným přítokem Dlouhé řeky pod nádrží Sovín.

Potok Dlouhá řeka pramení pod hřebenem Vrše mezi Holým kopcem jižně od Starých Hutí. Od pramene teče jižním směrem k lokalitě Na Pile a postupně sbírá několik rozvětvených přítoků z rozsáhlého sběrného území západně od Holého kopce (548 m). Od Pily teče k jihovýchodu k rozcestí Dlouhá řeka, kde se do ní zprava vlévá bezejmenný přítok od Šanderovy hájovny. Dále řeka protéká úzkým údolím kolem rekreační a chatové oblasti Smraďavky, kde jsou v blízkosti zámečku Leopoldov zřízeny sirnaté lázně Smraďavka. Pod Smraďavkou je na Dlouhé řece vybudována vodní nádrž Sovín. Pod nádrží již potok vstupuje do širšího údolí, v Boršicích se do ní zprava vlévá Medlovický potok. V dolní části toku od Nedakoníc po ústí do Moravy řeka protéká lužním lesem. Je pravostranným přítokem Moravy, resp. je zaústěna do slepého ramene Oblůčí, ze kterého vytéká jako Morávka a ústí do odlehčovacího ramene Moravy u Uh. Ostrohu.

Léčivý pramen Smraďavka - sirovodíkový pramen vyvěrá přímo pod kapličkou sv. Kříže u lázní Leopoldov na Smraďavce. Přímo pod oltářem se nachází 2 m hluboká studna.

Zásobování pitnou vodou je v obci z části zajišťováno z místních zdrojů. Kvalita vody v obci Buchlovice je na vysoké úrovni prostřednictvím jednotného vodovodu a patří k jedné z nejlepších vod celého Zlínského kraje.

Významné zdroje znečištění

V městyse se nenachází žádné významné zdroje znečištění, které by měly vliv na životní prostředí v městyse.

Brownfieldy, lokality s ekologickými zátěžemi

V městyse se nachází areál bývalého zemědělského družstva, který je v současné době nevyužit. Záměrem městyse je zde vybudovat nové zázemí pro technické služby městyse Buchlovice. V městyse se nenachází žádná lokalita s ekologickými zátěžemi, které by měly vliv na životní prostředí v městyse.

Míra ohrožení hlukem, protihluková opatření

Vzhledem k lokalizaci městyse v těsné blízkosti silnice I/50 vedoucí Jihomoravským a Zlínským krajem, po které je vedena evropská silnice E50, je městys nadměrně zatížen hlukem z výše uvedené rychlostní komunikace. Městys dlouhodobě hledá efektivní řešení protihlukového opatření.

Geologické a geomorfologické poměry

Geologický podklad území je poměrně pestrý na většině území se střídají pásy pískovců, jílovců a slepenců druhohorního až třetihorního stáří, v jihovýchodním okraji převládají jíly, spraše a štěrky třetihorního až čtvrtohorního stáří. Zájmové území městyse Buchlovice leží v geomorfologické provincii Západní Karpaty, subprovincii Vnější západní Karpaty. Příslušnou geomorfologickou oblastí jsou Středomoravské Karpaty. Většina zájmového území spadá do geomorfologického celku Chřiby s podcelkem Stupavská vrchovina a okrsky Jankovická vrchovina a Chřibské hřbety. Jihovýchodní část katastrálního území spadá do geomorfologického celku Kyjovská pahorkatina a podcelků Kudlovická pahorkatina a Vážanská pahorkatina.

Nerostné suroviny

V řešeném území jsou evidovány a vymezeny tyto zdroje nerostných surovin: ložisko nevyhrazených nerostů plocha Buchlovice (ID: 3187300) - ostatní prognózní zdroj plocha Zlechov - cihlářská surovina (ID: 9027900) - průzkumné území Salaš - ropa a hořlavý zemní plyn (ID: 040011).

Klimatické a hydrologické poměry

Většina zájmové území se nachází v klimatické oblasti MT11. Mírně teplá klimatická oblast MT11, která je charakterizována průměrnou červencovou teplotou vzduchu 17-18 °C, průměrnou lednovou teplotou -2 až -3 °C, počtem letních dnů v roce 40-50 a počtem mrazových dnů 110-130. Průměrná teplota v dubnu a v říjnu činí 7-8 °C, srážkový úhrn ve vegetačním období je v rozmezí 350-400 mm. Srážkový úhrn v zimním období se pohybuje mezi 200-250 mm. Jihovýchodní okraj katastru obce se nachází v klimatické oblasti T2. Teplá klimatická oblast T2 se vyznačuje průměrnou roční teplotou v lednu -2 až -3 °C a v červenci 18 až 19 °C. Srážky ve vegetačním období činí 350 až 400 mm a v zimním období 200 až 300 mm. Počet dní v roce se sněhovou pokrývkou se pohybuje od 40 do 50 a počet dní s mrazem se pohybuje od 100 do 110 (Quitt 1971). Nejvýznamnějším tokem v území je Dlouhá řeka, která pramení jižně od Starých Hutí ve výšce 435 m n. m., zájmovým územím protéká v délce cca 9 km západní a jižní částí katastru Buchlovic a ústí jako pravostranný přítok do Moravy u Nedakonic ve 175 m n. m. Intravilánem Buchlovic protéká Buchlovický potok, který se jižně od zástavby vlévá do Dlouhé řeky. Celá zájmová lokalita náleží do povodí řeky Moravy, potažmo Dunaje. Území neleží v žádné oblasti přirozené akumulace vod (CHOPAV). Jižním směrem od obce Buchlovice je vybudovaná vodní nádrž Nad Sovínem, v údolí Dlouhé řeky se nachází několik menších vodních nádrží.

Pedologické poměry

Z hlediska pedologické klasifikace se zájmová oblast dělí do několika částí. V zájmovém území převládají vyluhované kambizemě, v okolí Holého kopce se vyskytují kyselé kambizemě, západně od Smraďavky se nachází plocha modálních luvizemí. Intravilán Buchlovic pak leží v oblasti modálních hnědozemí.

7. Správa městyse

Úřad městyse a kompetence městyse

Obec Buchlovice vznikla jako územní samosprávná jednotka v souladu s § 1 zákona č. 367/1990 Sb. o obcích, v platném znění ke dni 24. 11. 1990 a dle § 4 tohoto zákona vystupuje v právních vztazích svým jménem a nese odpovědnost z těchto vztahů vyplývající, tedy je právnickou osobou s plnou právní subjektivitou. S účinností od 10.10.2006 byla obec Buchlovice Parlamentem ČR ustanovena městysem.

Posláním obce je zajištění veřejné správy na svém území, případně výkon státní správy v územním obvodu, za podmínek stanovených zákonem (viz zejména hlava sedmá Ústavy ČR, § 14 a § 21 zákona o obcích). Obec má vlastní majetek a finanční zdroje, hospodaří s nimi samostatně za podmínek stanovených zvláštním zákonem. Obec spravuje své záležitosti samostatně. Při výkonu státní správy se řídí zákony a ostatními obecně závaznými předpisy a v jejich mezích, usneseními vlády a směrnicemi ústředních orgánů státní správy a návrhy opatření, případně rozhodnutími krajského úřadu, učiněnými v rámci kontroly výkonu přenesené působnosti.

Správu městyse zajišťuje: ÚŘAD MĚSTYSE BUCHLOVICE, náměstí Svobody 800, 687 08 Buchlovice. Zastupitelstvo je patnáctičlenné, z jeho řad je volena pětičlenná rada v čele se starostou a místostarostou. Městys má zřízeny dva výbory (finanční, kontrolní) a čtyři komise (výstavby a územního rozvoje, sociální, životního prostředí, kulturní, sportovní a cestovního ruchu).

Zastupitelstvo městyse

Zastupitelstvo městyse sestává z patnácti zastupitelů, mezi které ve volebním období 2018 až 2022 patří:

- Mgr. Pavla Večeřová, starostka
- Bořek Žižlavský, místostarosta
- Ing. Ladislav Karásek
- Ing. Jiří Černý
- Miroslava Jechoux
- Ing. Rostislav Jošek
- Antonín Strýček
- Ing. Libor Michálek
- Ing. Martin Tomešek
- Mgr. Marek Schuster
- Ing. Vítězslav Preclík
- Bc. Hana Andrlová
- Mgr. Jiří Vycudílík
- Mgr. Adam Slavík
- František Krystýnek do 3.2.2020
- Mgr. Jakub Drápal od 4.2.2020

Výbory

Zastupitelstvo městyse zřídilo finanční a kontrolní výbor jako své iniciativní a kontrolní orgány dle zákona č. 128/2000 Sb., o obcích, jejichž kompetence jsou definovány zákonem. Výbory předkládají svá stanoviska a návrhy zastupitelstvu městyse. Předsedou finančního a kontrolního výboru je vždy člen zastupitelstva městyse.

Finanční výbor - provádí kontrolu hospodaření s majetkem a finančními prostředky a plní také další úkony, kterými je výbor pověřen zastupitelstvem městyse.

- Bc. Hana Andrlová - předsedkyně
- Ing. Waldemar Válek
- Pavla Svobodová

Kontrolní výbor - kontroluje plnění usnesení zastupitelstva, dodržování právních předpisů ostatních výborů a úřadem městyse na úseku samosprávy a plní také další kontrolní úkony, ke kterým byl výbor pověřen zastupitelstvem městyse.

- Mgr. Jiří Vycudilík - předseda
- Mgr. Monika Jošková
- Mgr. Adam Slavík

Komise rady městyse - Městys má zřízeny čtyři komise (sociální, výstavby a územního rozvoje, ochrany životního prostředí, kulturní, sportovní a cestovního ruchu).

Komise sociální:

- Ing. Petra Dvořáčková - předsedkyně
- Iveta Hlůšková
- Ing. Hana Stejskalová

Komise pro kulturu, sport a cestovní ruch:

- Simona Dvouletá - předsedkyně
- Ing. Rostislav Skládál
- Mgr. Marek Schuster
- Bc. Barbora Zapletalová
- Iva Pašková
- Jitka Zetíková
- RNDr. Jana Buršová

Komise výstavby a územního rozvoje:

- Ing. Rostislav Jošek - předseda
- Antonín Strýček
- Ing. Libor Michálek
- Ing. Petra Kropáčová
- Ing. Miroslava Pazderová

Komise ochrany životního prostředí:

- Ing. Martin Tomešek - předseda
- Alena Machulová
- Ing. Roman Krejča
- Ing. Michal Charvát
- Ing. Tomáš Neoral

Hospodaření městyse

V rámci rozpočtu má městyse každoročně vyčleněny finanční prostředky, které slouží k zabezpečení rozvoje městyse, jeho infrastruktury a služeb.

Vývoj rozpočtového hospodaření městyse Buchlovice v letech 2009 - 2019 (v tis. Kč)

	2009	2010	2011	2012	2013	2014	2015	2016	2017	2018	2019
Daňové příjmy	20 188	23 725	22 836	22 689	30 517	29 730	31 439	35 656	34 988	38 596	40 550
Nedaňové příjmy	12 197	9 426	6 458	5 959	5 932	6 207	6 721	8 314	6 878	6 586	6 999
Kapitálové příjmy	418	14	77	150	238	186	101	343	500	400	156
Neinvestiční přijaté dotace	2 603	3 726	3 707	3 380	2 623	2 428	3 455	2 666	3 513	3 686	4 599
Investiční přijaté dotace	300	12 607	5 422	6 426	2 477	3 479	1 418	3 654	1 133	0	3 453
Příjmy	35 707	49 497	38 499	38 604	41 786	42 030	43 135	50 633	47 013	49 269	55 758
Běžné výdaje	23 581	26 290	26 423	26 677	26 907	23 971	26 344	25 960	25 968	28 454	29 867
Kapitálové výdaje	9 348	20 777	16 254	3 807	14 020	15 096	9 357	16 387	28 152	37 119	8 060
Výdaje celkem	32 929	47 068	42 677	30 485	40 927	39 067	35 700	42 347	54 120	65 573	37 927
Saldo příjmů a výdajů	2 777	2 429	-4 178	8 119	859	2 963	7 435	8 286	-7 107	-16 304	17 831
Podíl kapitálových výdajů	28,39%	44,14%	38,09%	12,49%	34,26%	38,64%	26,21%	38,70%	52,02%	56,61%	21,25%
Podíl běžných výdajů na celkových příjmech	66,04%	53,12%	68,63%	69,11%	64,39%	57,03%	61,07%	51,27%	55,24%	57,75%	53,56%

Zdroj: ČSÚ

Komunikace s občany

Komunikace s veřejností je městysem vnímána jako jeden ze základních aspektů, který ovlivňuje kvalitu řízení městyse. Komunikace s občany je řešena několika způsoby tak, aby vyhovovala všem skupinám zájemců o informace bez ohledu na věková či jiná omezení. Kromě osobního kontaktu s občany na veřejných projednáních je využívána úřední deska, webové stránky www.buchlovice.cz, dvouměsíčník Buchlovský zpravodaj, FB profil Městyse Buchlovice a hlášení místního rozhlasu.

Vnější vztahy a vazby

Městys je v současné době členem pěti sdružení obcí, a to Dobrovolný svazek obcí – Mikroregion Buchlov, Místní akční skupina Buchlov, Svaz měst a obcí, Spolek pro obnovu venkova ČR, Sdružení hasičů Čech, Moravy a Slezska. Městys Buchlovice bude i nadále podporovat spolupráci s obcemi – Soblahov (SK), Chotoviny (CZ), Horný Hričov (SK).

Dobrovolný svazek obcí - Mikroregion Buchlov

Buchlovice jsou členem dobrovolného svazku obcí Mikroregion Buchlov, který byl založen v roce 1999 a sdružuje 14 obcí (Boršice, Břestek, Buchlovice, Hostějov, Medlovice, Modrá, Osvětimany, Salaš, Staré Hutě, Stříbrnice, Stupava, Tupesy, Velehrad, Zlechov). Tato organizace se řídí svými strategickými dokumenty, které si zpracovala pro rozvoj pospolitosti a zviditelnění regionu tvořeného těmito obcemi. Prioritou svazku je rozvoj cestovního ruchu.

Místní akční skupina Buchlov

Buchlovice jsou členem MAS Buchlov, z.s., založené v roce 2004 a sdružuje členy Mikroregionu Buchlov. Jedná se o 14 samosprávných obcí a další členy z neziskového, veřejného i soukromého sektoru. MAS se řídí dokumentem Strategie komunitně vedeného místního rozvoje MAS BUCHLOV, z.s. na období 2021–2027. Hlavním cílem je společná podpora udržitelného rozvoje venkova, kvalita života, zemědělství a lesnictví, podnikání a zaměstnanost s kulturním dědictvím.

Svaz měst a obcí (SMO)

Svaz byl založen v roce 1989 jako nepolitická a dobrovolná organizace sdružující města a obce. Podílí se na přípravě a tvorbě návrhů legislativních opatření v oblastech týkajících se kompetencí obcí. Od roku 2004 je Svaz povinným připomínkovým místem, od roku 2005 pak pravidelně minimálně jednou ročně jedná s vládou na základě podepsané Dohody o spolupráci. Činnost Svazu je založena především na aktivitě starostů, primátorů a zastupitelů, kteří se nad rámec povinností ve svém městě či obci věnují i obecným problémům samosprávy. Jejich aktivity pak koordinují a rozhodnutí orgánů Svazu vykonávají zaměstnanci svazové kanceláře.

Spolek pro obnovu venkova ČR

Spolek pro obnovu venkova byl založen dne 1. června 1993 a je registrován jako občanské sdružení, v současné době se počet členů sdružení blíží tisícovce. Spolek je nevládní nezisková organizace, jejímž posláním je přispívat k rehabilitaci venkova, k obnově a prohloubení společenského a duchovního života na venkově, k posílení hospodářské stability a prosperity venkova. Zástupce spolku je členem meziresortní komise, která dbá na odpovědné přidělení prostředků, vyčleněných pro Program obnovy venkova ve státním rozpočtu. Nejvýraznější akcí Spolku je soutěž Vesnice roku, vyhlašovaná od roku 1995 společně se Svazem měst a obcí ČR, MMR, MZe, MŽP.

Sdružení hasičů Čech, Moravy a Slezska

Sdružení je pokračovatelem organizací hasičstva, které dříve působily na území Čech, Moravy a Slezska a právním nástupcem Svazu požární ochrany ČSFR na území České republiky. Vzniklo v roce 1991 a jeho cílem je hlavně spolupůsobit při vytváření podmínek k účinné ochraně života a zdraví občanů a majetku před požáry a při poskytování pomoci při živelných pohromách a jiných událostech, při nichž je v nebezpečí život, zdraví nebo majetek.

A.2 Východiska pro návrhovou část

Výsledky dotazníkového šetření

Pro zpracování Programu rozvoje městyse Buchlovice 2022 - 2027, který převezmou za své nejen zvolení zástupci městyse, ale také samotní občané, bylo v období od 12. 10. 2021 do 14. 11. 2021 realizováno dotazníkové šetření. Jeho cílem bylo zjištění názorů a postojů občanů na život v městyse Buchlovice a na další směřování jeho rozvoje.

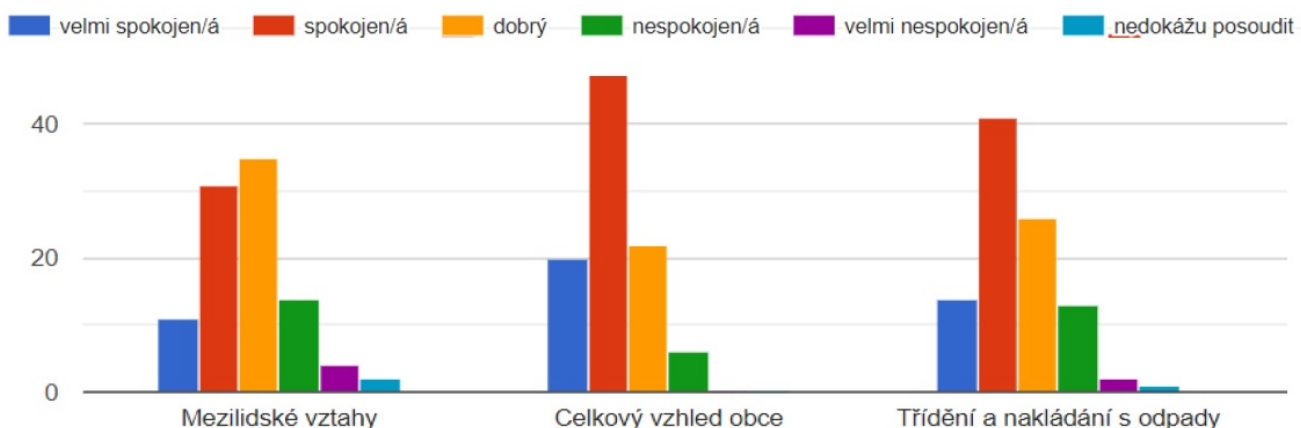
Dotazník byl sestaven z celkem 27 otázek. Byl zaměřen na širokou veřejnost a otázky byly cíleny na jednotlivé sekce náležící k prioritám strategického plánu. V dotazníku byl ponechán velký prostor pro vyjádření jednotlivých připomínek, poznatků či názorů občanů formou otevřených otázek. Rozmanitost připomínek a názorů jednotlivců jednoznačně napovídá zájmu obyvatel městyse o dění v něm a jeho budoucnost.

Získáno bylo celkem 97 vyplněných dotazníků napříč všemi věkovými skupinami od 18 let.

Z vyhodnocení získaných odpovědí vyplývá, že v městyse se velmi dobře nebo spíše dobře žije více než 83,5% respondentům. Za největší přednosti Buchlovic respondenti považují zámek se zámeckou zahradou, hrad Buchlov, blízkost přírody, vzhled městyse a klidný život. Respondenty nejvíce trápí parkování v městyse, především v turistické sezóně, špatný stav komunikací a nedostatečná bytová výstavba. Jednotlivé oblasti v městyse byly hodnoceny vesměs kladně. Téměř 84% respondentů je spokojeno s komunikací s městysem a více než 91% dotázaných má zájem se osobně podílet na rozvoji Buchlovic. Z nabídnutého návrhu investičních akcí v období 2022 - 2027 nejvíce respondentů podpořilo projekty: Stezka pro pěší a cyklisty na Smraďavku, vybudování velkého záchytného parkoviště, Cyklostezka na Zlechov, dále parkoviště u hřbitova, rekonstrukce komunikací Hradištská a Brněnská a vybudování koupaliště. Díky otevřeným otázkám se podařilo od respondentů získat řadu zajímavých podnětů k dalšímu rozvoji městyse Buchlovice.

8. Jak hodnotíte následující oblasti v obci?

97 odpovědí



Kompletní výsledky dotazníkového šetření jsou uvedeny v Příloze č. 1 tohoto dokumentu. Výstupy šetření se spolu se závěry analytické části staly podkladem pro zpracování návrhové části "Programu rozvoje obce Buchlovice 2021 - 2027" a jejich shrnutí je obsaženo v níže uvedené SWOT analýze. Ta uvádí také faktory, jejichž působení může v následujících letech znamenat příležitost pro další rozvoj obce nebo naopak tento rozvoj ohrozit.

SWOT analýza

Silné stránky

- Historicky a turisticky atraktivní lokalita - zámek včetně zahrady, hrad
- Vysoká ekologická hodnota území s druhově bohatou faunou a flórou
- Příjemné „svěží“ klima a dobrá kvalita vzduchu v centrální části Chřibů
- Dobrá dopravní dostupnost městyse (silnice I/50)
- Tradice řemeslné výroby, sadařství, vinařství a produkce kvalitních vín
- Výborné podmínky pro rozvoj CR jak v letním, tak zimním období (aktivní i pasivní odpočinek, historické památky, cykloturistika, agroturistika, kultura)
- Krajina historicky nezatížená těžkým průmyslem

Slabé stránky

- Vysoký ruch ze silnice I/50, nerealizace dalších částí protihlukové stěny
- Chybějící náležitá kapacita parkovacích míst pro osobní automobily i autobusy, a to jak v obci, tak i u turistických cílů
- Díky vyhovující dopravní obslužnosti oslabení místních služeb v oblasti obchodu - potraviny, drobné zboží aj.
- Nízký koeficient ekologické stability krajiny - eroze na svazích, flyšové podloží (místa sesuvy půdy)
- Nedostatek kontejnerů na tříděný odpad
- Bodové znečištění nesprávným topením v lokálních topeništích v rodinných domech

Příležitosti

- Budování cyklostezek včetně propojení a doprovodné infrastruktury
- Zvýšená propagace městyse
- Využití obnovitelných a alternativních zdrojů energie
- Výstavba nových bytů a rodinných domů
- Využití dotací z evropských, národních či krajských prostředků na financování projektů městyse

Hrozby

- Zadlužení městyse z důvodu realizace velkých investičních záměrů
- Nedostatek finančních prostředků pro realizaci rozvojových záměrů městyse
- Narušení kontinuity harmonického vývoje městyse
- Hospodářská krize

B. NÁVRHOVÁ ČÁST

B.1 Strategická vize

Základním krokem dlouhodobého efektivního rozvoje městyse Buchlovice je definování strategické vize, která stanovuje požadovaný stav, jehož má být realizací cílených akcí dosaženo. Přínos pro naplňování stanovené vize se tak stane primárním kritériem pro rozhodování o realizaci jednotlivých opatření, která mají směřovat k harmonickému rozvoji městyse.




Vize městyse Buchlovice:

Cílem do budoucna je zachování neporušené krajiny nabízející možnosti pro aktivní odpočinek v přírodě, klidného a bezpečného místa pro své občany, podpora mezilidských vztahů, spokojený společenský život a zájem žít a bydlet zde.





Navazujícím krokem je stanovení cesty k dosažení tohoto stavu, tedy definice cílů, kterých má být postupně dosaženo, a dále také konkrétních opatření a aktivit s vymezením jejich předpokládané doby realizace, nákladovosti a rozdělením kompetencí.

1. Kvalitní a stabilizované životní prostředí
2. Podpora cestovního ruchu
3. Zkvalitnění a rozšíření infrastruktury v městyse
4. Zlepšení podmínek pro rodinný, společenský a komunitní život
5. Podpora podnikání, konkurenceschopnosti, vzdělávání a zaměstnanosti
6. Podpora IT a chytrá řešení v městyse

B.2 Cíle, opatření a aktivity

 Vysoká důležitost
  Střední důležitost
  Nízká důležitost

Cíl : „1. Kvalitní a stabilizované životní prostředí“

Opatření : „1.1. Rozvoj péče o krajinu a životní prostředí“	Od - do	Odpovědnost	Náklady (tis. Kč)	Zdroj financování
 „1.1.1. Odkanalizování Smraďavky, výtlač do ČOV“	2023 - 2027	zastupitelstvo	100000	Vlastní + externí
 „1.1.2. Intenzifikace ČOV“	2023 - 2025	zastupitelstvo	55000	Vlastní + externí
 „1.1.3. Výsadba stromů a keřů v městysi“	2022 - 2027	zastupitelstvo		Vlastní + externí
 „1.1.4. Rekonstrukce kotelny budovy úřadu městyse“	2022 - 2024	zastupitelstvo	900	Vlastní + externí

Cíl : „2. Podpora cestovního ruchu“

Opatření : „2.1. Zlepšení dopravní infrastruktury v městysi“	Od - do	Odpovědnost	Náklady (tis. Kč)	Zdroj financování
 „2.1.1. Záchytné parkoviště“	2022 - 2027	zastupitelstvo	10000	Vlastní + externí
 „2.1.2. Záchytné parkoviště u Buchlova“	2023 - 2026	zastupitelstvo	8000	Vlastní + externí
 „2.1.3. Vybudování cyklostezky Buchlovice - Zlechov“	2022 - 2027	zastupitelstvo	10000	Vlastní + externí
 „2.1.4. Vybudování stezky pro cyklisty a pěší na Smraďavku“	2023 - 2025	zastupitelstvo	5000	Vlastní + externí
 „2.1.5. Vybudování stezka pro pěší a cyklisty Smraďavka - Boršice“	2023 - 2025	zastupitelstvo	5000	Vlastní + externí
 „2.1.6. Vybudování lázeňských prvků na Smraďavce“	2023 - 2027	zastupitelstvo		Vlastní + externí

Cíl : „3. Zkvalitnění a rozšíření infrastruktury v městysi“

Opatření : „3.1. Obnova a zkvalitnění infrastruktury pro SDH Buchlovice“	Od - do	Odpovědnost	Náklady (tis. Kč)	Zdroj financování
 „3.1.1. Modernizace hasičské zbrojnice“	2023 - 2025	zastupitelstvo	3000	Vlastní + externí
 „3.1.2. Nový dopravní automobil pro SDH“	2022 - 2024	zastupitelstvo	2000	Vlastní + externí

Opatření : „3.2. Obnova a zkvalitnění infrastruktury v městysi“	Od - do	Odpovědnost	Náklady (tis. Kč)	Zdroj financování
 „3.2.1. Rekonstrukce a rozšíření mostu u hasičské zbrojnice“	2022 - 2026	zastupitelstvo	4000	Vlastní + externí
 „3.2.2. Rekonstrukce komunikace Hradištská a Brněnská“	2022 - 2026	zastupitelstvo	15000	Vlastní + externí
 „3.2.3. Vybudování parkoviště u hřbitova“	2022 - 2025	zastupitelstvo	4000	Vlastní + externí

— „3.2.4. Vybudování tech. infrastruktury v lokalitě Nové Sady”	2023 - 2027	zastupitelstvo		Vlastní + externí
— „3.2.5. Propojení ulic U Domova a Hradišská”	2023 - 2027	zastupitelstvo	20000	Vlastní + externí
— „3.2.6. Rekonstrukce kravína - vybudování nového areálu pro technické služby”	2023 - 2027	zastupitelstvo	20000	Vlastní + externí
⬆️ „3.2.7. Rekonstrukce a rozšíření parkoviště u restaurace Záložna”	2022 - 2024	zastupitelstvo	10000	Vlastní + externí
⬆️ „3.2.8. Rozšíření vodovodního řadu na Chrástě”	2022 - 2024	zastupitelstvo	15000	Vlastní + externí
Opatření : „3.3. Veřejné prostranství a péče o kulturní památky”	Od - do	Odpovědnost	Náklady (tis. Kč)	Zdroj financování
— „3.3.1. Oprava drobných pamětihodností”	2022 - 2027	zastupitelstvo		Vlastní + externí
— „3.3.2. Revitalizace okolí budovy úřadu městyse”	2023 - 2026	zastupitelstvo		Vlastní + externí

Cíl : „4. Zlepšení podmínek pro rodinný, společenský a komunitní život”

Opatření : „4.1. Zlepšení infrastruktury v městysi včetně volnočasových aktivit”	Od - do	Odpovědnost	Náklady (tis. Kč)	Zdroj financování
— „4.1.1. Rozšíření Československého kulturního centra - Petřvaldský dvůr”	2023 - 2026	zastupitelstvo	20000	Vlastní + externí
— „4.1.2. Rekonstrukce bývalých koníren vedle lesního závodu”	2024 - 2027	zastupitelstvo		Vlastní + externí
✓ „4.1.3. Vybudování koupaliště”	2023 - 2027	zastupitelstvo	10000	Vlastní + externí
⬆️ „4.1.4. Rekonstrukce a výstavba nových sociálních bytů”	2023 - 2027	zastupitelstvo		Vlastní + externí

Cíl : „5. Podpora podnikání, konkurenceschopnosti, vzdělávání a zaměstnanosti”

Opatření : „5.1. Podpora vzdělávání v městysi”	Od - do	Odpovědnost	Náklady (tis. Kč)	Zdroj financování
— „5.1.1. Bezbariérová základní škola”	2022 - 2025	zastupitelstvo	7000	Vlastní + externí
⬆️ „5.1.2. Rozšíření kapacity mateřské školy”	2024 - 2026	zastupitelstvo	4000	Vlastní + externí
— „5.1.3. Revitalizace školního hřiště a hřiště u MŠ”	2022 - 2025	zastupitelstvo	2500	Vlastní + externí
— „5.1.4. Rekonstrukce sociálního zařízení základní školy”	2022 - 2024	zastupitelstvo	2300	Vlastní + externí
— „5.1.5. Rekonstrukce suterénu ZŠ na pracovní učebny”	2022 - 2024	zastupitelstvo		Vlastní + externí
⬆️ „5.1.6. Vybudování centrálních šaten pro ZŠ”	2023 - 2025	zastupitelstvo	9000	Vlastní + externí

Cíl : „6. Podpora IT a chytrá řešení v městysi”

Opatření : „6.1. Podpora životního prostředí v městysi - změna způsobu vytápění”	Od - do	Odpovědnost	Náklady (tis. Kč)	Zdroj financování
--	---------	-------------	-------------------	-------------------

— „6.1.1. FV budovy obce a kotle dle opatření“	2023 - 2025 zastupitelstvo	2000	Vlastní + externí
— „6.1.2. Zadržování dešťových vod z budov v majetku městyse“	2022 - 2026 zastupitelstvo		Vlastní + externí

B.3 Podpora realizace programu

Program rozvoje obce Buchlov ukazuje základní směr rozvoje obce v období let 2021 - 2027. Dokument obsahuje opatření a aktivity, pomocí jejichž realizace bude tohoto směru, resp. strategické vize obce, dosaženo. Zpracovaný dokument bude sloužit k rozvoji obce, případně pomáhat obci při čerpání dotací.

Způsob realizace PRO

Zpracováním a schválením dokumentu plánovací a rozvojové aktivity obce nekončí, nýbrž začínají. V této fázi je nutné stanovit postup realizace, sledování a aktualizace dokumentu, resp. celého rozvoje obce. Realizace dokumentu bude postupně uskutečňována pomocí konkrétních projektů, které budou naplňovat jednotlivé aktivity a opatření. Tím bude dosaženo naplnění stanovených programových cílů a v konečném důsledku také strategické vize, která ovšem časově převažuje do roku 2027. Osobou zodpovědnou za realizaci aktivit je starosta/ka obce. Ta/Ten bude, ve spolupráci se zastupitelstvem obce, především:

- iniciovat realizaci opatření a aktivit,
- vyhledávat a zajišťovat zdroje financování aktivit programu rozvoje,
- projednávat podněty vztahující se k realizaci opatření a aktivit,
- předkládat ke schválení zastupitelstvu obce zprávy o realizaci PRO,
- předkládat k projednání změny a aktualizace PRO,
- delegovat jednotlivé činnosti a pravomoci na odpovědné osoby.

Monitoring realizace PRO

Starosta/ka obce je zodpovědný/á také za monitoring a vyhodnocování naplňování programu rozvoje obce. Mezi povinnosti patří zejména:

- shromažďování informací o průběhu realizace projektů, aktivit a opatření,
- upřesňování informací o odpovědnosti za realizaci jednotlivých aktivit,
- každoroční zpracování přehledu realizovaných aktivit,
- 1x ročně sestavování Monitorovací zprávy o průběhu realizace PRO – jako podklad pro sestavení ročního rozpočtu a rozpočtového výhledu obce,
- vypracování komplexního zhodnocení stávajícího PRO v roce 2027, jakožto podklad pro jeho aktualizaci.

Monitorovací zpráva bude obsahovat informace o realizaci dílčích aktivit a projektů, které se podařilo v daném roce zrealizovat, zdůvodnění odchylek od plánovaného průběhu realizace a návrh na změny či revize PROGRAMU ROZVOJE MĚSTYSE BUCHLOVICE V 2021 - 2027. Monitorovací zprávy o průběhu realizace PRO budou po projednání zastupitelstvem zveřejněny na webu obce.

Způsob aktualizace PRO

Program rozvoje obce je živým dokumentem, mění se jak prostředí v obci, tak vnější podmínky mimo obec. Dokument je nutné revidovat, případně měnit, již v průběhu jeho realizace, a to jako reakci na závažnou změnu vnějších podmínek, naplnění části PRO, potřebu stanovení nových cílů, apod.

Aktualizace celého dokumentu proběhne nejpozději v roce 2027. Dle potřeby je samozřejmě možné provést dílčí revizi dokumentu dříve, většinou pak ke konci kalendářního roku ve vazbě na zpracování rozpočtu obce na další rok. V případě realizace dílčí revize bude podkladem přehled o realizovaných aktivitách, resp. Monitorovací zpráva o průběhu realizace PRO, jež připraví starosta/ka obce a členům zastupitelstva obce jej předá v dostatečném předstihu před jednáním zastupitelstva obce.

Změny budou provedeny přímo v dokumentu a budou v textu označeny spolu s datem, ke kterému byly provedeny. Aktualizace PRO a jeho změny budou schváleny zastupitelstvem obce spolu se schvalováním rozpočtu a rozpočtového výhledu obce. Aktualizovaný PRO bude též zveřejněn na internetových stránkách obce.

Způsob financování PRO

Základním zdrojem financování rozvojových aktivit jsou vlastní zdroje obce. V případě možnosti budou využity také prostředky z veřejných rozpočtů (kraj, ČR, fondy EU, OP). Informace o možnostech finančních zdrojů budou upřesňovány v průběhu realizace PRO. Aktivity PRO budou realizovány v úzké vazbě na rozpočet obce, přednostně by měly být realizovány akce, které se podílí na naplňování stanovených cílů PRO.

Přílohy

1. [Dotazníkové šetření_Buchlovice.pdf](http://www.obcepro.cz/attachments/documents/9531638455829.pdf) (www.obcepro.cz/attachments/documents/9531638455829.pdf)