

Program rozvoje obce Hřiměždice



na období 2020-2026

Vypracováno ke dni: 30.11. 2020

Verze dokumentu: 1.1.



Obsah

1	ÚVOD – PROČ JE DOBRÉ MÍT PROGRAM ROZVOJE OBCE.....	4
1.1	POSTUP ZPRACOVÁNÍ ROZVOJOVÉHO DOKUMENTU	4
2	ANALYTICKÁ ČÁST PROGRAMU ROZVOJE OBCE	5
2.1	ZÁKLADNÍ INFORMACE O OBCI.....	5
2.2	HISTORIE.....	5
2.3	ÚZEMÍ	7
2.4	OBYVATELSTVO.....	8
	<i>Demografická situace.....</i>	<i>8</i>
2.5	HOSPODÁŘSTVÍ.....	12
	<i>Ekonomická situace.....</i>	<i>12</i>
	<i>Trh práce.....</i>	<i>13</i>
2.6	INFRASTRUKTURA	14
	<i>Technická infrastruktura</i>	<i>14</i>
	<i>Dopravní infrastruktura.....</i>	<i>16</i>
	<i>Místní komunikace</i>	<i>16</i>
	<i>Dopravní obslužnost.....</i>	<i>17</i>
2.7	VYBAVENOST OBCE	19
	<i>Zdravotnictví.....</i>	<i>19</i>
	<i>Sociální péče</i>	<i>19</i>
	<i>Školství.....</i>	<i>20</i>
	<i>Odpadové hospodářství.....</i>	<i>20</i>
	<i>Sport, tělesná výchova a spolky.....</i>	<i>21</i>
	<i>Kultura a péče o památky</i>	<i>21</i>
2.8	ŽIVOTNÍ PROSTŘEDÍ.....	23
2.9	SPRÁVA OBCE	26
	<i>Obecní úřad a kompetence obce</i>	<i>26</i>
	<i>Hospodaření a majetek obce</i>	<i>27</i>
	<i>Bezpečnost</i>	<i>27</i>
	<i>Vnější vztahy a vazba</i>	<i>27</i>
3	VÝSTUPY DOTAZNÍKOVÉHO ŠETŘENÍ MEZI OBYVATELI OBCE	29
3.1	„POJĎME SPOLU PODPOŘIT ROZVOJ NAŠÍ OBCE“	29
4	SWOT ANALÝZA OBCE HŘIMĚŽDICE (VÝCHODISKA PRO NÁVRHOVOU ČÁST).....	31
5	NÁVRHOVÁ ČÁST PRO HŘIMĚŽDICE.....	33
5.1	VIZE OBCE HŘIMĚŽDICE	33



5.2	CÍLE A OPATŘENÍ.....	34
5.2.1	Strategické cíle.....	34
5.3	OPATŘENÍ.....	34
6	PROJEKTOVÉ ZÁMĚRY.....	35
7	PODPORA REALIZACE PRO HŘIMĚŽDICE.....	37
8	SEZNAM GRAFŮ, OBRÁZKŮ A TABULEK.....	38
	SEZNAM GRAFŮ.....	38
	SEZNAM OBRÁZKŮ.....	38
	SEZNAM TABULEK.....	38
9	SEZNAM ZDROJŮ.....	39

Seznam zkratk

DSO – dobrovolný svazek obcí

EU – Evropská unie

KES – koeficient ekologické stability

K.Ú. – katastrální území

MAS – Místní akční skupina

ORP – obec s rozšířenou působností

OSH – okresní sdružení hasičů

OSVČ – osoba samostatně výdělečně činná

OÚ – obecní úřad

PID – pražská integrovaná doprava

PRO – program rozvoje obce

SDH – sdružení dobrovolných hasičů

SHČMS – Sdružení hasičů Čech, Moravy a Slezska

TJ – tělovýchovná jednota

ÚSES – územní systém ekologické stability



1 ÚVOD – PROČ JE DOBRÉ MÍT PROGRAM ROZVOJE OBCE

Program rozvoje obce je spolu s územním plánem jedním ze základních dokumentů, který stanovuje cíle a priority rozvoje obce v budoucích letech. Tento dokument tak napomůže účelnému a efektivnímu směřování finančních prostředků nejen z obecního rozpočtu, ale i z externích prostředků. Dokument slouží jako významný podklad pro čerpání finančních prostředků z evropských i národních zdrojů. Program rozvoje obce Hřiměždice byl zpracován v období leden 2020 - prosinec 2020 na sedmileté plánovací období 2020 – 2026. Metodické vedení zajišťovali po odborné stránce pracovníci Centra společných služeb Svazku obcí Dobříšska a Novoknínska. Program rozvoje obce Hřiměždice byl vytvořen podle metodiky tvorby programu rozvoje obce, zpracované Ministerstvem pro místní rozvoj České republiky. Více informací k této metodice je možné nalézt zde: <http://www.mmr.cz/cs/Regionalni-politika-a-cestovni-ruch/Podpora-regionu/Rozvoj-obci/Archiv/Elektronicka-metodicka-podpora-rozvojovych-dokumen>.

1.1 POSTUP ZPRACOVÁNÍ ROZVOJOVÉHO DOKUMENTU

Program rozvoje obce je základním strategickým rozvojovým a plánovacím dokumentem obce, zakotveným v zákoně č. 128/2000 Sb., o obcích. Jeho schválení podléhá zastupitelstvu obce.

Program rozvoje obce Hřiměždice je rozdělen na dva celky. Jedná se o část analytickou, která popisuje stávající stav, a návrhovou část, která zachycuje cíle a budoucí aktivity, kterými budou cíle naplněny.

Dokument byl vytvářen v průběhu roku 2020. V prosinci 2019 bylo osloveno Centrum společných služeb Svazku obcí Dobříšska a Novoknínska o pomoc při zpracování dokumentu PRO Hřiměždice. Následně probíhala tvorba analytické části a v září 2020 byl vytvořen dotazník v písemné a elektronické podobě. Vzhledem k epidemiologické situaci v regionu proběhlo dotazníkové šetření až v listopadu roku 2020 a z důvodu vládních opatření nebylo možno uspořádat setkání s občany. Ti měli možnost vyjádřit svůj názor na stávající stav v jednotlivých oblastech a také návrhy na zkvalitnění a další rozvoj obce právě v dotazníku a připomínkováním připraveného dokumentu. Po zapracování všech připomínek ze strany vedení obce i občanů byla zpracována návrhová část; byla vydefinována SWOT analýza a vize obce – ideální stav, jak by měla obec Hřiměždice a její místní části vypadat v roce 2026. Dále se stanovily konkrétní aktivity, které by měly být realizovány. Konkrétní aktivity jsou uvedeny v návrhové části tohoto dokumentu.

Schvalovací doložka:

Program rozvoje obce Hřiměždice na období 2020 - 2026 schválilo usnesením č. 8d) ze dne 8.12.2020 v souladu s §84 odst.2 písm a) zákona č. 128/2000 Sb., o obcích, v platném znění, zastupitelstvo obce Hřiměždice.



2 ANALYTICKÁ ČÁST PROGRAMU ROZVOJE OBCE

Analytická část soustřeďuje základní fakta o obci a obsahuje komplexní zhodnocení situace v obci. Tato kapitola je rozdělena na základní témata: demografická, ekonomická situace, infrastruktura (dopravní a technická), občanská vybavenost, životní prostředí a správa obce. Jedná se o stěžejní výchozí část každého rozvojového dokumentu, na jejímž základě jsou definovány hlavní rozvojové priority obce.

2.1 ZÁKLADNÍ INFORMACE O OBCE

Starosta obce	Jiří Novák
IČO obce	00242268
Adresa sídla	Hřiměždice 46 262 14 Hřiměždice
E-mail	obec@hrimezdice.cz
Telefon	318595714
Internetové stránky	www.hrimezdice.cz

2.2 HISTORIE

Hřiměždice (dříve i Wermierzitz/Verměřice/Werměřice, tento název byl zaveden Němci za druhé světové války, protože název Hřiměždice bylo pro okupanty těžko vyslovitelný), se nacházejí v okrese Příbram ve Středočeském kraji. Přesněji 13 km od Dobříše v bezprostřední blízkosti vodní nádrže Slapy.

Území okolí Hřiměždic bylo osídleno už v době neolitu před cca 3000 let př. n. l. Historické nálezy v okolí Vltavy (tzv. Knovízské pohřebiště) z mladší doby bronzové (800 let př. n. l.)

Obec Hřiměždice se připomíná již ve XII. století při zboží Zduchovickém, s nímž obec patřila do roku 1270 Břevnovskému klášteru. Té doby král Přemysl Otakar II. obec vyměnil za jiné zboží a obec byla zařazena pod tehdy královský hrad Kamýk. Roku 1341 zastavil Jan Lucemburský Kamýk a tedy i Hřiměždice Petrovi z Rožmberka. Za Karla IV.



Kamýk zpustl a v 15. a 16. století celé panství / i Hřimeždice / náleží pod hrad Hluboká. Roku 1569 se dostávají Hřimeždice do majetku Jana Vojkovského z Milhostic, který je kupuje společně s Kamýkem od Adama z Hradce a připojuje je ke Zduchovicům. Celé zduchovické panství / i Hřimeždice / pak roku 1579 prodává Vilém Vojkovský z Milhostic majiteli Starého Knína Janu Ježovskému z Lublaně. Roku 1601 Hřimeždice vlastní Václav Vratislav z Mitrovic. Ten Zduchovice společně z Hřimeždicemi vyženil sňatkem s vnučkou Jana Ježovského z Lub Ludmilou. Když roku 1686 umírá Matěj Leopold z Rosenfeldu, přechází Hřimeždice / stejně jako Zduchovice / do majetku Strahovského kláštera v Praze. Počátkem 18. století kupuje Hřimeždice od kláštera rytíř Adam z Mateřova a učinil je centrem svého nevelkého statku. Ten odkázal Hřimeždice těmto držitelům: Josefu Vítkovi ze Salzburku a roku 1710 Maladotovým ze Solopysk. Téhož roku byl vybrán učitel, na vyučování dětí poddaných. Další majitelé jsou od roku 1787: Josef Fliegelsfeld, dále Jan Miller, za něho byl do Hřimeždice povolán učitel, který vyučoval celou farnost.

V roce 1849 patřil statek Hřimeždice („*Werměřitz*“) Václavu Aloisovi Endlerovi, který jej koupil od Marie Endlerové. Samotné Hřimeždice tvořilo 37 domů s 240 obyvateli, včetně jedné židovské rodiny. V obci byla škola pod patronací Náboženského fondu, farní kostel sv. Anny s farou. Zámek se zahradou, úřední dům, pivovar, palírna s výrobou potaše, hospodářský dvůr a ovčín patřily vrchnosti. V roce 1786 zde byla při zámecké kapli zřízena fara a v roce 1797 na náklady Náboženského fondu postaven kostel. Ke kostelu bylo přifařeno jedenáct okolních vsí. Součástí statku byly také Háje („*Hag*“), kde žilo v 15 domech 132 obyvatel a byla zde vrchnostenská myslivna. V Bičicích („*Bitschitz*“) byl vrchnostenský ovčín a ve 2 domech žilo 20 obyvatel. Ke statku patřily také 4 domy ve vsi Vestec, která jinak byla součástí panství Zduchovice. Z kdysi čtyř rybníků se zachoval jen Dvorský („*Hofteich*“ – plocha cca 1 hektar) a nepojmenovaný vesnický rybník. Jsou zmíněny granitové a břidlicové skály (zatím bez zmínky o lomech) a poloha hřimežďického statku na levém břehu Vltavy.

Roku 1860 odkoupil Hřimeždice pan František Wanka. Obec tvořilo 54 domů a 382 obyvateli (podle údajů z roku 1900). Byl zde kostel sv. Anny z roku 1797, třítřídní škola, pošta, četnická stanice, alodní statek se zámkem, dvorem, pivovarem a cihelnou v majetku Františka Wanka. Pěstoval se zde „*dobrý hrách*“ a jedním z prostředků obživy obyvatel bylo podomácké šití rukaviček. V obci byl též velkostatek a při něm pivovar, v němž se vařilo pivo až do roku 1922. Velkostatek měl 350 ha pozemků. O tomto tehdejší minipivovaru se můžeme dočíst v mnoha knihách o starých pivovarech. Pivovar dlouhou dobu patřil místnímu panu Františku Wankovi, jehož rodina byla s



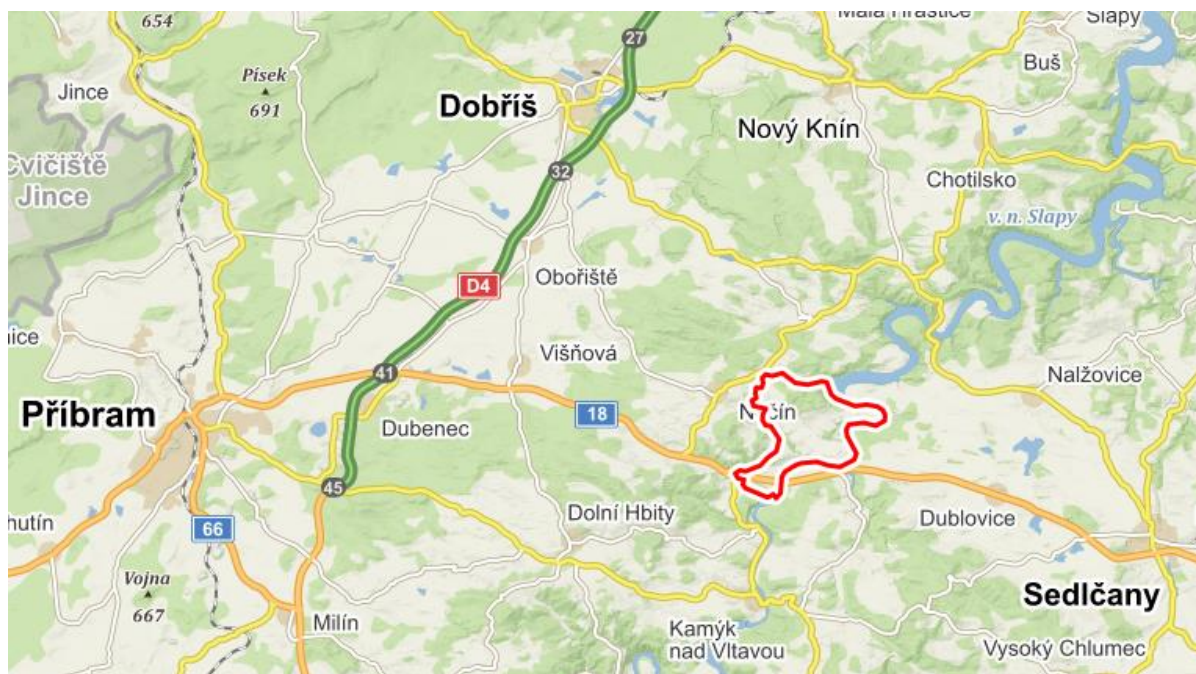
Hřiměždicemi spjata už od roku 1860. Po 2. světové válce byla rodina z důvodu rakouské státní příslušnosti na základě dekretů prezidenta Beneše zbavena vlastnictví a vystěhována.

Znak obce je inspirován atributy sv. Anny (dle stejnojmenného kostela), kterým je mimo jiné zlatá lilie, a zároveň legendou o sv. Janu Nepomuckém s pěti hvězdami, které se objevily nad hladinou po jeho shození do Vltavy. Řeka je zde zastoupena vlnovými pásky modré a bílé barvy.

2.3 ÚZEMÍ

Hřiměždice (dříve Werměřice, německý zápis Wermierzitz) jsou obec, která se nachází v jihovýchodní části Středočeského kraje, v okrese Příbram. Jedná se o menší venkovskou obec charakterem jak rezidenční, tak výrazně rekreační.

Obec spadá pod obec s rozšířenou působností Dobříš, od které je vzdálena 13 km. Město Příbram se nachází 23 km a hlavní město Praha je vzdáleno necelých 60 km. S těmito centry spojuje obec Hřiměždice silnice III/10225, která navazuje na komunikace vyšších tříd; z východní strany katastr obce ohraničuje vodní nádrž Slapy.



Obrázek 1: Mapa

Původní osídlení se rozvinulo ve vyvýšených terénních polohách; ves Hřiměždice má návesní charakter s kostelem a zámek; ves Vestec se rozvinula na svažitém terénu podél komunikace lemující vodní tok. Ves Háje má charakter skupinového uspořádání a jednotlivých samot.



Obec Hřiměždice v roce 2020 čítala celkem 396 obyvatel ve třech místních částech na dvou katastrálních územích:

- **Hřiměždice** (i název k. ú.)
- **Háje** (leží v k. ú. *Hřiměždice*)
- **Vestec** (součástí obce od roku 1961, k. ú. *Vestec u Hřiměždic*)

Součástí Hřiměždic byly i již zaniklé osady Byčice a Záběhlice.

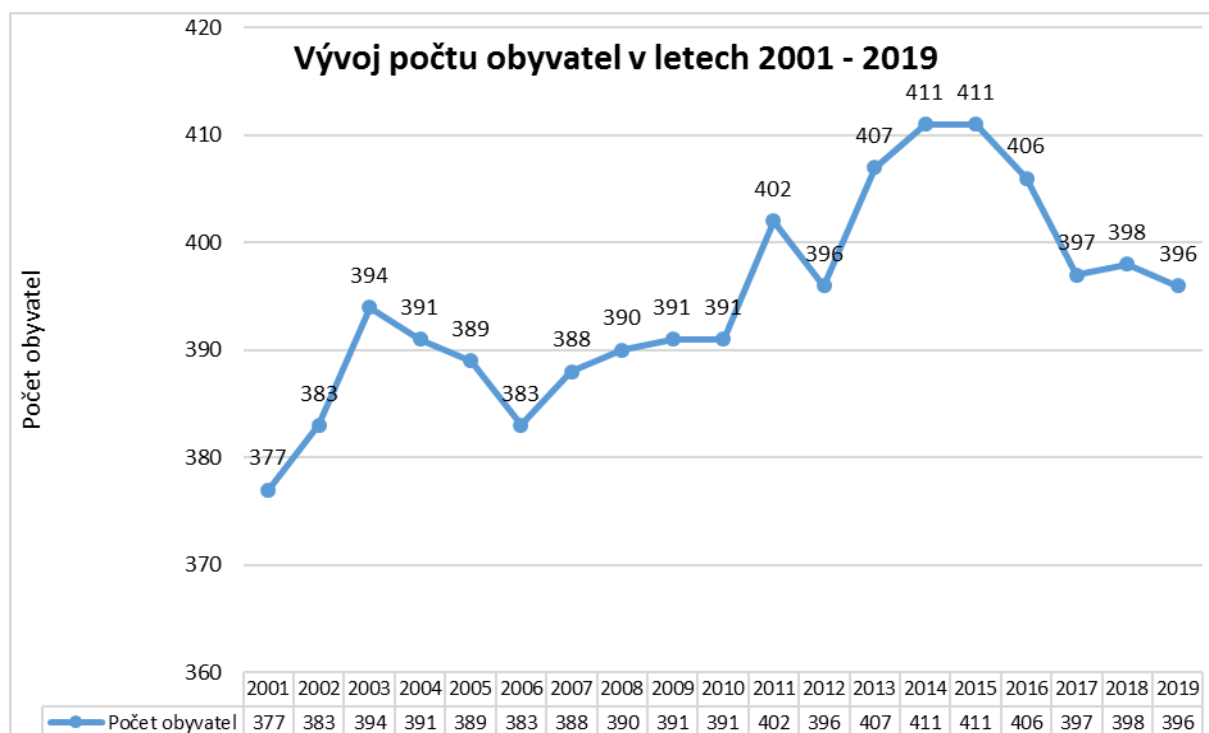
Již na lokální úrovni existuje silná vazba na sousední obec Nečín (základní škola, matrika aj.), na mikroregionální úrovni pak vazba na Dobříš (město s pověřeným úřadem i s rozšířenou působností) a na okresní centrum Příbram.

2.4 OBYVATELSTVO

DEMOGRAFICKÁ SITUACE

Graf č. 1 znázorňuje vývoj počtu obyvatel mezi lety 2001 – 2010. Počet obyvatel se v tomto období pohybuje mezi hodnotami 377 až 411. Nejvyšší počty obyvatel byly zaznamenány v letech 2013 – 2016. Od té doby mírně klesají a v posledních letech se pohybují v hodnotách 390 – 400 obyvatel.

Graf 1: Vývoj počtu obyvatel mezi lety 2001 – 2019



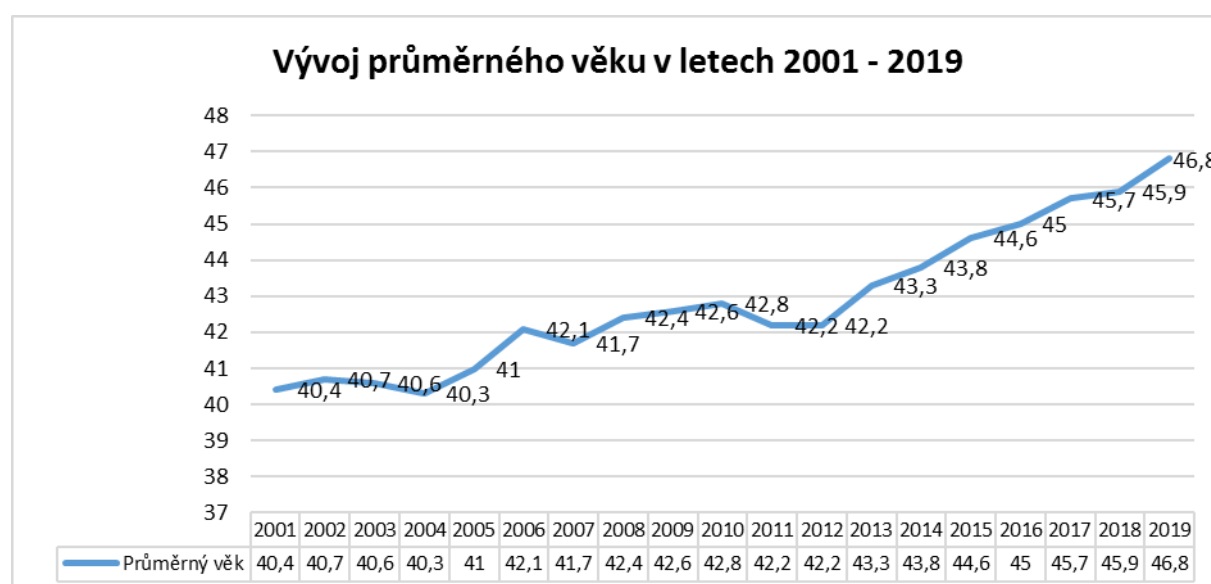
Zdroj: ČSÚ



Hustota zalidnění se v Hřiměždicích pohybuje okolo 47 obyvatel na km² (rok 2019). V porovnání s ostatními obcemi ORP Dobříš se jedná o obec, která je osídlena méně. Průměrná hustota v ORP Dobříš se pohybuje na hodnotě 72 obyvatel na km². Dle všeobecně přijímané metodiky evropské Organizace pro hospodářskou spolupráci a rozvoj jsou Hřiměždice dle počtu obyvatel na km² venkovskou obcí (hraniční hodnota v této metodice je 150 obyv./km²).

Průměrný věk v obci je v současnosti 46,8 let, což je vůbec nejvíce ze všech obcí ORP Dobříš. V celém sledovaném období vykazuje tento ukazatel vzrůstající tendenci, od roku 2012 se jedná o výraznější nárůst průměrného věku obyvatel, tj. stárnutí populace v obci. Od tohoto roku do současnosti vzrostl průměrný věk o více než 4 roky. Pro srovnání – průměrný věk v rámci ORP činí 41,4 let.

Graf 2: Průměrný věk obyvatel mezi lety 2001 – 2019

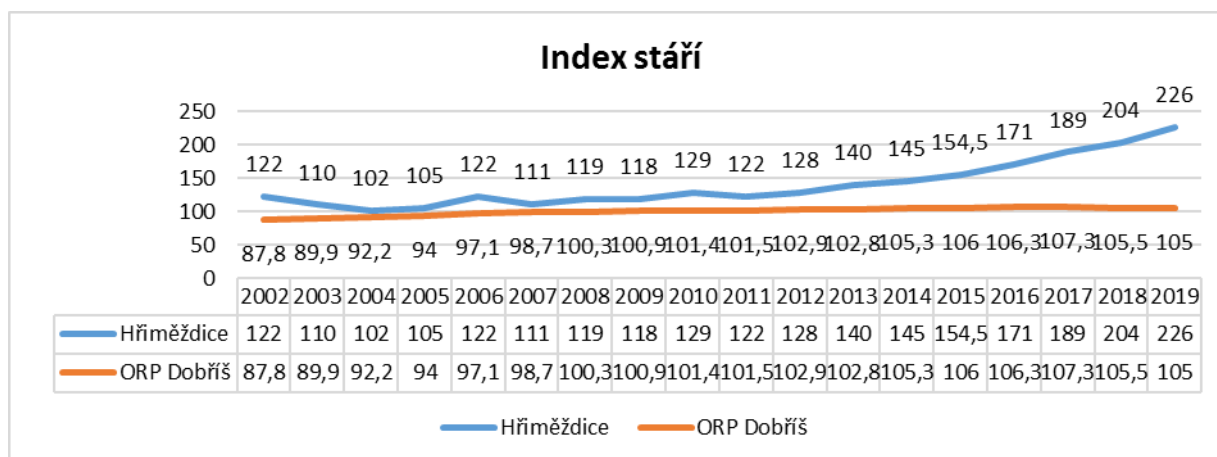


Zdroj: ČSÚ

Hřiměždice se řadí k obcím, jejichž populace postupně stárne, což dokazuje také index stáří (graf č. 3), který dosáhl v roce 2019 hodnoty 226. To znamená, že na 100 dětí (0 – 14 let) připadá 226 obyvatel ve věkové kategorii (65 a více) let. V ORP Dobříš činí index stáří hodnoty 105 a na celorepublikové úrovni to je 115. Index stáří v Hřiměždicích je vyšší z důvodu nízkého počtu narozených dětí a přistěhování občanů spíše vyšších věkových kategorií do obce.



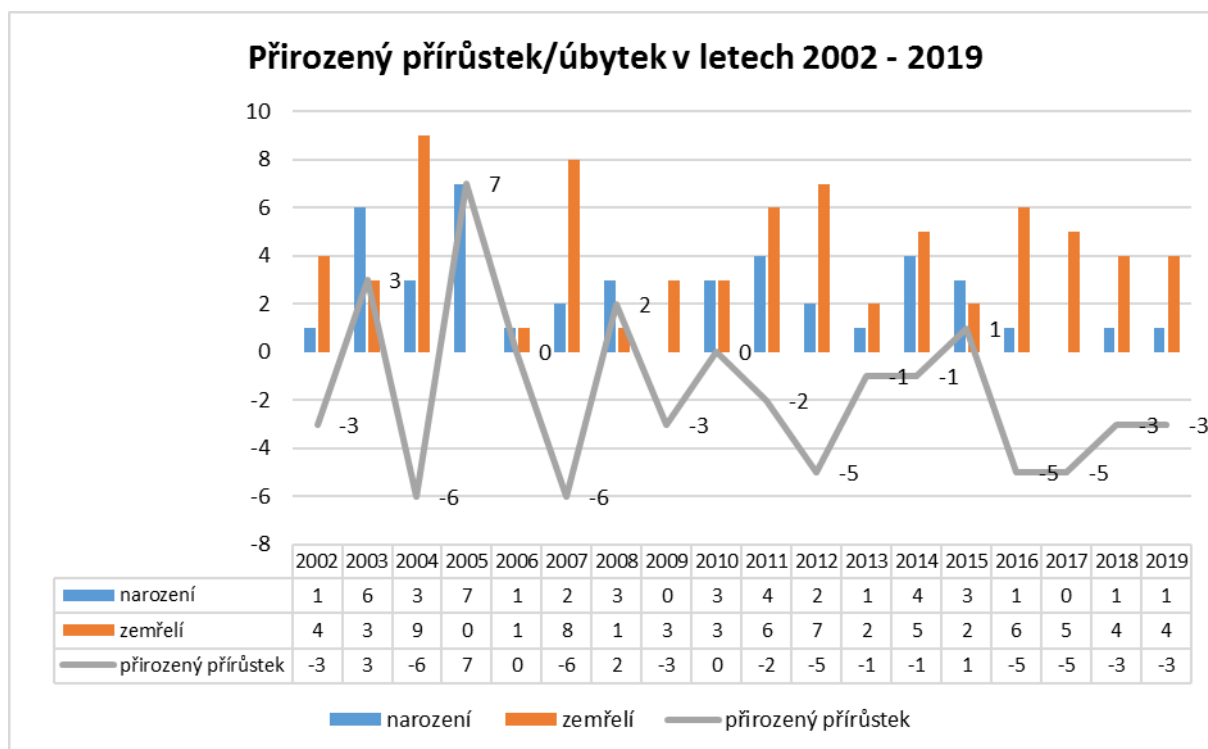
Graf 3: Index stáří (65+/0-14) mezi lety 2002 – 2019



Zdroj: ČSÚ

Jak je vidět z následujícího grafu č. 4, ve většině let sledovaného období dochází k přirozenému úbytku obyvatel – tedy stavu, kdy více obyvatel umírá, než se narodí. Ve sledovaném období v délce 18 let byl pouze ve 4 případech zaznamenán přirozený přírůstek v kladných číslech.

Graf 4: Přirozený přírůstek/úbytek mezi lety 2002 – 2019

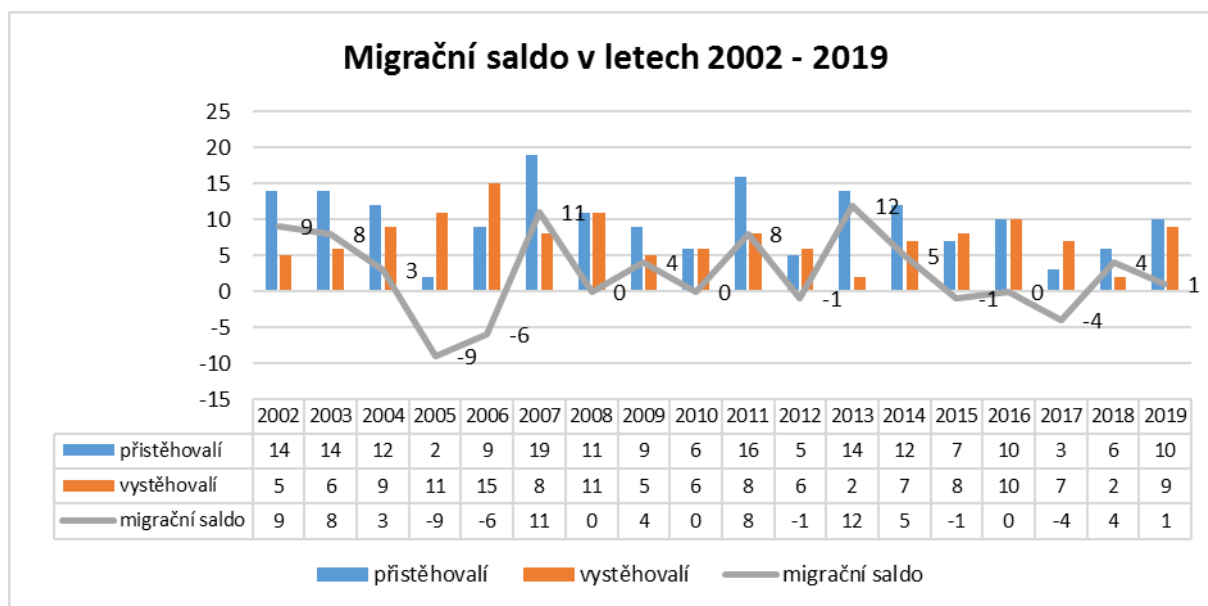


Zdroj: ČSÚ

Z níže uvedeného grafu č. 5 je patrné, že Hřiměždice vykazují výkyvy v počtu přistěhovalých a vystěhovalých. V letech 2007 a 2013 bylo zaznamenáno nejvyšší migrační saldo, v letech 2005 – 2006 se naopak vystěhovalo nejvíce obyvatel, v ostatních letech se hodnoty pohybují v jednotkách v obou směrech grafu.



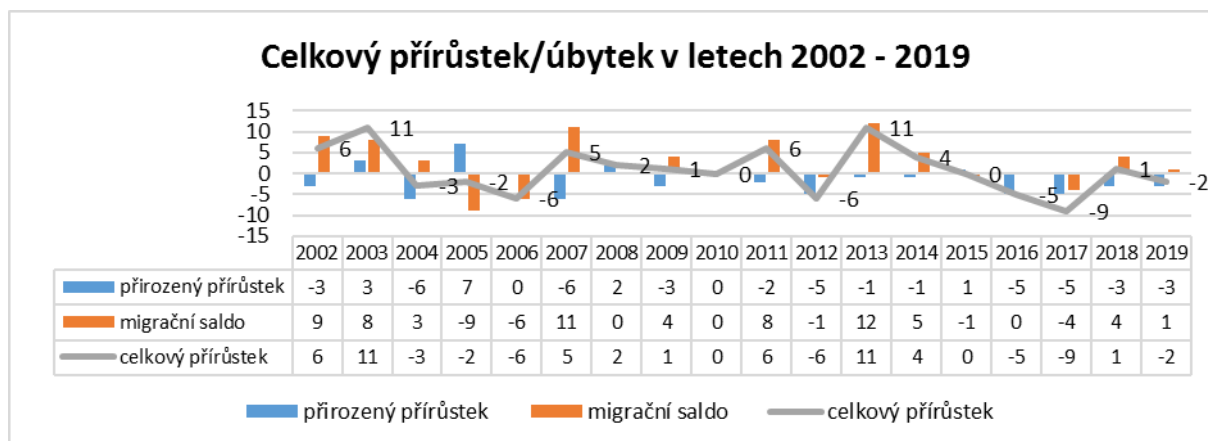
Graf 5: Migrační saldo mezi lety 2002 – 2019



Zdroj: ČSÚ

Celkový přírůstek obyvatel (graf č. 6) je součet přirozeného přírůstku (úbytku) a migračního salda. Z následujícího grafu je zřejmé, že porodnost v obci je velmi nízká a výraznějšímu snižování celkového počtu obyvatel zatím brání migrace (více přistěhovalých než vystěhovalých) v posledních letech.

Graf 6: Celkový přírůstek mezi lety 2002 – 2019



Zdroj: ČSÚ



2.5 HOSPODÁŘSTVÍ

EKONOMICKÁ SITUACE

V Hřiměždicích bylo ke konci roku 2019 evidováno celkem 113 podnikatelských subjektů, z nich 51 se zjištěnou ekonomickou aktivitou. Převažují osoby samostatně výdělečně činné (84 %), žádný významný zaměstnavatel se na území obce nenachází. Proto také většina zaměstnaných vyjíždí za prací mimo obec.

Tabulka 1: Struktura podnikatelských subjektů dle organizační struktury

Podnikatelský subjekt dle organizační struktury	Počet
CELKEM	51
fyzické osoby celkem	43
FO podnikající na základě živnostenského zákona	38
FO podnikající na základě jiného než živnostenského zákona	1
zemědělství podnikatelé	4
právnícké osoby celkem	8
obchodní společnosti	5
akciové společnosti	.
družstva	.

Zdroj: ČSÚ

Tabulka 2: Struktura podnikatelských subjektů dle převažující činnosti

Podnikatelský subjekt dle odvětví	2017	2018	2019
Zemědělství, lesnictví, rybářství	5	5	6
Průmysl	9	11	11
Stavebnictví	10	9	11
Velkoobchod a maloobchod	14	13	12
Doprava a skladování	1	1	1
Ubytování, stravování a pohostinství	3	2	2
Profesní, vědecké a technické činnosti	1	1	1
Veřejná správa	2	2	2
Vzdělávání	1	1	1

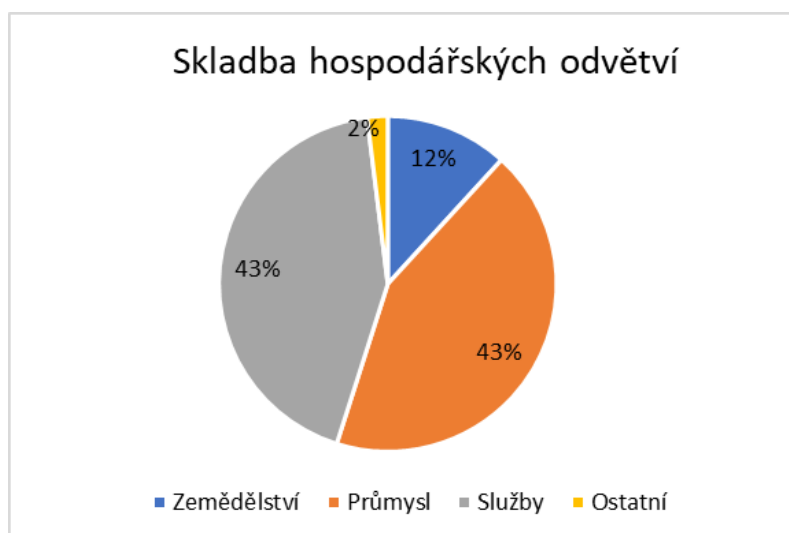


Zdravotní a sociální péče	1	1	1
Kulturní, zábavní a rekreační činnosti	2	2	2
Ostatní činnosti	.	2	2
CELKEM	50	49	51

Zdroj: ČSÚ

Nejvíce podnikatelských subjektů bylo registrováno v oblasti průmyslu (vč. stavebnictví) a služeb (shodně zaměstnávají po 43 % místních podnikatelů), zatímco podnikatelé v zemědělských odvětvích tvoří jen 12 %. Z nich je pro region významná Pěstitelská pálenice a moštárna.

Graf 7: Skladba hospodářských odvětví (k 31.12.2019)



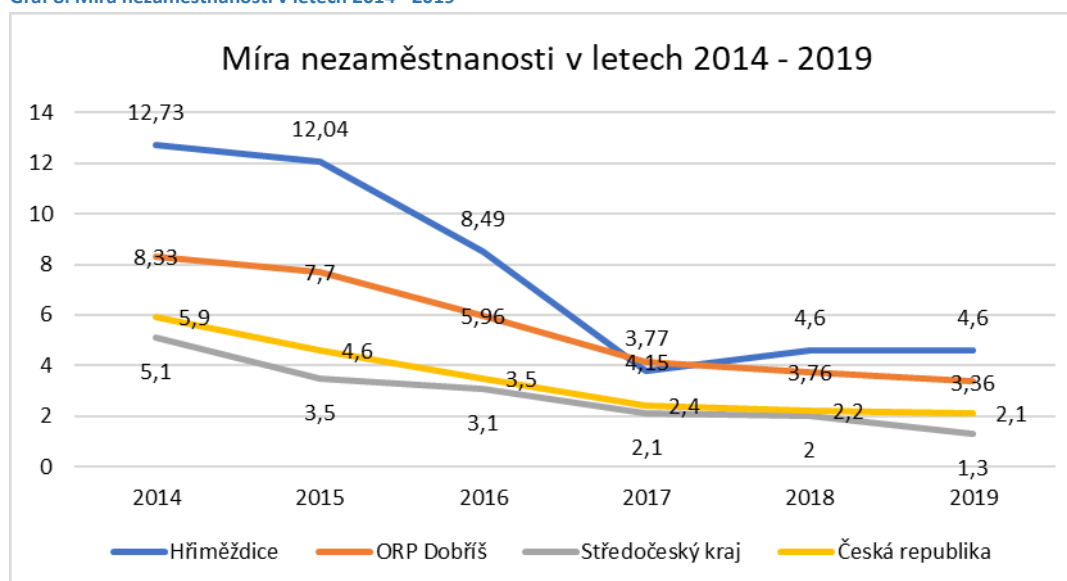
Zdroj: ČSÚ

TRH PRÁCE

Hřiměždice se potýká, jako většina menších obcí, s nedostatkem pracovních příležitostí a nutností dojíždět do centra (na Dobříš, do Příbrami, do Sedlčan nebo do Prahy). Nabídka pracovních příležitostí postačuje pro 62 % ekonomicky aktivních obyvatel. Ve sledovaném období míra nezaměstnanosti kopírovala celorepublikový trend snižování počtu nezaměstnaných; od roku 2017 její hodnota lehce vzrostla a to na současné 4,6 %. K 31.12.2019 bylo v obci evidováno 13 nezaměstnaných. Jak je patrné z grafu viz níže, nezaměstnanost v obci je v porovnání s průměrnou mírou nezaměstnanosti ORP Dobříš lehce nadprůměrná.



Graf 8: Míra nezaměstnanosti v letech 2014 - 2019



Zdroj: ČSÚ

2.6 INFRASTRUKTURA

TECHNICKÁ INFRASTRUKTURA

Zásobování pitnou vodou

Veřejný vodovod v Hřiměždicích není součástí žádného skupinového vodovodu. Jedná se o několik samostatných částí vodovodu s vlastními zdroji podzemní vody.

Vodohospodářská společnost Dobříš s.r.o. provozuje vodovod Vestec, který využívá studnu s kapacitou 0,3 l/s a vrt s kapacitou 0,18 l/s na p.č. 46. Další vodovod byl vybudován pro 5 RD při výstavbě vodní nádrže Slapy. Vodovod provozuje soukromý provozovatel, o vydatnosti nejsou informace.

V územně analytických podkladech (ÚAP) je vyznačen další vodovod, který sloužil pro areál živočišné výroby ZD Nečín pod zámekem. Dvě studny byly vybudovány u Hřiměždického potoka v blízkosti Hořejšího rybníka. Vlastní vodní zdroj má ještě rekreační středisko Permon, které rovněž v současné době není využíváno. K jednomu objektu v severozápadní části obce je dle ÚAP přiveden vodovod z místní části Lipiny.

Zdrojem požární vody jsou kromě veřejného vodovodu též zdroje přirozené. Dle Požárního řádu obce se jedná o Dolejší rybník (požární nádrž), lom a řeku Vltavu (resp. VN Slapy).



Kanalizace a čistírna odpadních vod

Místní část Hřiměždice má vybudovanou splaškovou oddílnou gravitační PVC kanalizaci o celkové délce 2782m s dvojicí čerpacích stanic odpadních vod. Veškeré produkované odpadní vody z obce jsou odváděny na mechanicko – biologickou ČOV Hřiměždice o kapacitě 300 EO. V nenapojených nemovitostech je likvidace odpadních vod řešena přes stávající bezodtokové jímky – žumpy. Místní části Vestec a Háje nejsou odkanalizovány stejně jako všechny místní chatové osady.

Splaškové odpadní vody z domácností jsou produkovány od cca 274 trvalých obyvatel, bydlících trvale na území obce Hřiměždice a napojených přímo na stokovou síť zakončenou ČOV. Celkový počet kanalizačních přípojek 110 ks.

Do kanalizace není dovoleno přímo vypouštět odpadní vody přes septiky nebo žumpy a domovní ČOV.

Plynofikace

Území Hřiměždic není plynofikováno a v dohledné době se plynofikace ani nepředpokládá.

Energetika

Okrajem území obce procházejí vedení ZVN 400 kV a VVN 220 kV, která rozvoj obce neomezují. Středem území prochází vedení VVN 110 kV, které představuje výrazný limit.

Obec je zásobována ze sítě VN 22 kV, vycházející z rozvodny Příbram, která má dostatečnou volnou kapacitu. Síť VN je převážně nadzemní a je na ní rozmístěno 14 distribučních trafostanic 22/0,4 kV různého provedení. Síť NN je částečně provedena jako podzemní, částečně jako nadzemní. Postupně probíhá náhrada nadzemních vedení podzemními.

Vzhledem k charakteru zástavby je zásobování teplem individuální, převážně pevnými palivy. Podle výsledků SLDB 2011 používá necelých 10 % bytů k vytápění elektrickou energií. Lze předpokládat, že tento podíl, včetně podílu domácností využívajících netradiční a obnovitelné zdroje energie, nadále poroste.

Internetové připojení zajišťuje firma WIFCOM, Lacina, O2. Díky členitému terénu je v některých místech nedostupný signál mobilních operátorů.

Bezdrátový **veřejný rozhlas** je provozován společností SOFT RADIO s.r.o. Vodňany.

Veřejné osvětlení

Současný stav veřejného osvětlení není uspokojivý, dochází k častým poruchám. V některých místech jsou velké proluky mezi jednotlivými lampami, v nové zástavbě u lomu chybí úplně.



DOPRAVNÍ INFRASTRUKTURA

Dopravní infrastrukturu procházející řešeným územím Hřiměždic tvoří silnice I. a III. třídy:

- **Silnice I/18** Rožmitál pod Třemšínem (I/19) – Příbram (I/66) – Skalka (D4 km 41) – Hřiměždice - Olbramovice (I/3),
- **Silnice III/10225** Lipiny (II/102) – Hřiměždice (I/18),

doplněné sítě místních a účelových komunikací, v dílčích úsecích a lokalitách navržené k přestavbě, či dostavbě.

Silnice I/18, vedená jižním okrajem řešeného území, umožňuje velmi příznivé napojení Hřiměždic na nadřazenou silniční a dálniční síť (dálnice D4, výhledově s dálnicí D3) a na vyšší centra vybavenosti (nejbližší Příbram, Sedlčany).

Silnice III/10225 představuje páteřní komunikační osu řešeného území s návazností na silnici I/18.

Čerpací stanice pohonných hmot a nabídka servisních služeb pro motoristy je k dispozici v obci Drevníky.

MÍSTNÍ KOMUNIKACE

Výše uvedené průjezdní úseky silnic I. a III. třídy představují páteřní komunikační trasy celého území obce, na které jsou připojeny další místní a účelové komunikace zajišťující propojení jednotlivých částí i správního území, dále až dopravní obsluhu každého jednotlivého objektu a jednotlivých obhospodařovaných ploch a pozemků.

Přímo v obci Hřiměždice se nachází cca 4,6 km místních komunikací, na Hájích je to cca 1,5 km a ve Vestci necelý 1 km místních komunikací, které má obec ve své správě.

Celkově má obec Hřiměždice na svém území 5 912 m místních a 7 279 účelových komunikací, které je třeba průběžně opravovat.

Územím obce procházejí tři turistické trasy:

Zelená turistická trasa začíná ve Strži u Památníku Karla Čapka a pokračuje přes Hranice, Homoli, Slovanskou Lhotu, Žebrák a pokračuje přes *Hřiměždice*, *Vestec* a rozděluje se v obci Obory. Trasa je dlouhá 23 km.

Žlutá turistická trasa začíná v *Hřiměždicích* a prochází přes Županovice, Hubenovskou zátoku, Cholín, Hněvšín a končí na Živohošti. Celková trasa je dlouhá 22,5 km.

Červená turistická trasa má začátek na náměstí TGM v Příbrami, pokračuje přes Smolotely, Solenice, přes řeku Vltavu na druhý břeh do obce Přední Chlum, Kamýk nad



Vltavou a přes Vestecký most do místní části *Vestec*, kde navazuje na zelenou turistickou trasu. Trasa je dlouhá 41 km.

DOPRAVNÍ OBSLUŽNOST

Obec Hřiměždice je zapojena do integrované dopravy Středočeského kraje.

Autobusová doprava

Samotné centrum obce Hřiměždice je obsluhováno linkami D15, D45 a D55 společnosti ARRIVA STŘEDNÍ ČECHY S.R.O. Jižním okrajem katastru na silnici I/18 na trase Příbram – Sedlčany prochází linky D11, D13, D15, D55, E14 a 304110. Nástupním místem na této trase je zastávka Hřiměždice, Vestec, rozcestí 1.0. Tyto spoje zajišťuje kromě již zmíněné společnosti „ARRIVA“ také COMETT PLUS, spol. s r.o. a ČSAD Benešov s.r.o.

a) Spojení na trase Hřiměždice - Dobříš

Číslo linky	Trasa
D15	Sedlčany - Dobříš

Číslo linky	Trasa
D55	Dobříš – Nečín - Hřiměždice

Na Dobříš jezdí autobus ve všední dny 6x denně, a to v časech: 4:52, 7:05, 9:03, 13:00, 15:07 a 16:04. Zpáteční spoj jede v 6:37, 10:55, 12:45, 14:50, 15:50 a v 18:50. Cesta trvá 33 minut.

O víkendu žádné přímé spoje na Dobříš nejezdí.

b) Spojení na trase Hřiměždice - Příbram

Číslo linky	Trasa
D11	Sedlčany – Obory - Příbram

Číslo linky	Trasa
D13	Příbram – Sedlčany - Tábor

Číslo linky	Trasa
-------------	-------



D45	Příbram – Hřiměždice, Vestec
-----	------------------------------

Číslo linky	Trasa
E14	Křečovice – Sedlčany - Příbram

Číslo linky	Trasa
304110	Příbram – Sedlčany - Tábor

Pro cestu do Příbrami mohou ve všední dny cestující využít 17 spojů denně, a to v časech: 4:45, 4:58, 5:58, 6:10, 6:40, 7:13, 8:15, 8:32, 10:22, 11:23, 13:00, 13:31, 13:52, 14:33, 15:20, 15:42 a 16:38.

Zpátečních spojů je 15 a ty jezdí v časech: 5:50, 6:30, 6:40, 9:00, 10:00, 11:00, 12:15, 12:40, 13:10, 14:42, 14:45, 15:45, 17:05, 17:10 a v 18:15.

V sobotu i neděli jezdí do Příbrami i zpět 4 spoje. Cesta trvá dle jízdního řádu 27 minut.

SOBOTA, NEDĚLE

Směr Hřiměždice - Příbram	Směr Příbram - Hřiměždice
8:15	9:10
8:42	12:15
11:32	13:47
15:12	15:42

Autobusové zastávky se nachází v těchto lokalitách obce:

- Hřiměždice, Háje
- Hřiměždice
- Hřiměždice, Vestec
- Hřiměždice, Vestec, obratiště
- Hřiměždice, Vestec, rozc. 1.0

Pro mnoho obyvatel je však vzdálenost ze zastávek příliš velká (z Hájí více než 1 km a z chatových osad i více). Na zastávku Vestec, rozc. 1,0, kudy projíždí nejvíce spojů, to



mají občané z Hřiměždice cca 3 km. Nejvíce využívány jsou autobusové linky projíždějící přímo obcí, těch je však nedostatek.

Železnice obcí neprochází, nejbližší železniční zastávka se nachází ve městech Dobříš, Příbram a Sedlčany.

S pravým břehem Vltavy spojuje obec Vestecký most. Železobetonový most z roku 1936 přes hladinu vodní nádrže Slapy leží na trase silnice I/18 mezi Příbramí a Sedlčany. Vozovka je umístěna 11 m nad současnou hladinou Vltavy.

Vodní doprava

Vltava je zařazena v úseku od Českých Budějovic po Třebenice mezi využívané dopravně významné vodní cesty pro plavidla o nosnosti do 300 tun.

2.7 VYBAVENOST OBCE

Obec Hřiměždice lze zařadit k rekreačním sídlům, které je ovlivněno sezónním využitím bez dostatečné občanské vybavenosti.

V obci funguje:

- Pošta Partner
- Restaurační a ubytovací zařízení U Jezírka
- Kulturní dům
- Klubovna na hřišti s rychlým občerstvením v letní sezóně

Obchod se smíšeným zbožím byl uzavřen k 30. září 2020 a žádná další možnost nákupu základních potravin v obci není.

ZDRAVOTNICTVÍ

Praktická lékařka – MUDr. Hlaváčová - je obyvatelům Hřiměždice k dispozici jednou týdně (v pondělí od 12,30 do 15 hodin) na adrese Hřiměždice č.p. 46. V ostatních všedních dnech za ní mohou pacienti dojet do vybavené ordinace v obci Nečín. Ordinance specialistů se nachází na Dobříši a v Příbrami.

Spádová nemocnice se nachází v okresním městě Příbram včetně rychlé záchranné služby.

SOCIÁLNÍ PÉČE

V rámci regionu byl zpracován Komunitní plán sociálních služeb regionu Brdy-Vltava na období 2018 – 2023. Sociální služby zajišťuje v přímé péči klientům (pečovatelská služba) Farní charita Starý Knín na základě smlouvy s obcí. Nejbližší Domov pro seniory (zřizovatel Středočeský Kraj) se nachází ve městě Dobříš. Obec zajišťuje dostupnost širokého spektra sociálních služeb prostřednictvím poskytování příspěvku do Sociálního



fondy regionu Brdy-Vltava (více o fondu: <http://socialnifond.brdy-vltava.cz/>). Mechanismus sociálního fondu umožňuje podpořit ověřené regionální poskytovatele sociálních služeb a dostupnost služeb pro obyvatele tzv. „od kolébky až po hrob“ z území MAS Brdy-Vltava.

ŠKOLSTVÍ

V obci se nenachází základní ani mateřská škola; děti a žáci dojíždí do ZŠ a MŠ v Nečíně vzdálené 4 km. Středoškolské vzdělávání se nachází nejblíže na Dobříši, v Příbrami a Sedlčanech.

ODPADOVÉ HOSPODÁŘSTVÍ

Nakládání s komunálními odpady je prováděno v souladu s Obecně závaznou vyhláškou obce. Pro sběr separovaného odpadu jsou vymezena stanoviště kontejnerů.

Svoz komunálního odpadu zajišťuje společnost RUMPOLD – P s.r.o.

Tabulka 3: Hnízda na tříděný odpad

Umístění	Tříděný odpad							
	papír	plast	sklo bílé	sklo barevné	nápojové kartony	Jedlé tuky	elektroodpad	bioodpad
Hřiměždice, pod KD	✓	✓		✓	✓	✓	✓	
Hřiměždice, u bytovky	✓	✓	✓	✓	✓	✓		
Vestec	✓	✓	✓	✓	✓	✓		
Hřiměždice pod parkem								✓
Vestec u kapličky								✓

Zdroj: vlastní šetření

Textilní odpad je možné uložit do kontejneru umístěného u bytovky v Hřiměždicích. Odvoz probíhá po domluvě se společností TextilEco.

Sběr biologicky rozložitelného komunálního odpadu probíhá vývozem kontejnerů umístěných v Hřiměždicích pod parkem a ve Vestci u kapličky. Bioodpad odváží ZD Nečín po domluvě.



Sběr nebezpečných složek komunálního odpadu je zajišťován firmou RUMPOLD-P s.r.o., a to mobilním sběrem.

SPORT, TĚLESNÁ VÝCHOVA A SPOLKY

Zvlněná krajina lemovaná vodní plochou vodní nádrže Slapy má mimořádnou hodnotu a vysoký potenciál pro rekreaci. Nachází se v turistickém regionu Střední Povltaví.

Územím prochází síť turistických tras a nachází se zde řada architektonických a urbanistických hodnot. Možnosti rekreace zvyšuje přítomnost řeky Vltavy a Slapské přehrady. Koupání v řece je možné v Záběhlicích a Vestci, oblastech s rekreačním charakterem. Atraktivitu místního prostředí zvyšuje zejména v letních měsících zatopený **Kujalův lom**. Lom, kde se dříve těžila žula láká každoročně mnoho návštěvníků na závody ve skocích do vody při akci pořádané občanským sdružením High Jumping. Historicky první mistrovství republiky v cliffdivingu se zde konalo v srpnu roku 2000. Lom slouží především k rekreaci a potápění; stal se i kulisou pro natáčení některých českých i zahraničních filmů či reklamních spotů.

Spolkový život v obci udržují:

- TJ Vltavan Hřiměždice s historií od roku 1934
- Sbor dobrovolných hasičů, jehož historie se datuje od roku 1887

KULTURA A PÉČE O PAMÁTKY

Na území obce Hřiměždice se nacházejí kulturní památky lokálního významu:

Kostel sv. Anny

Pochází z roku 1797 a stojí na návsi v místě původní kaple. Kostel je jednolodní, obdélný, s užším obdélným presbytářem, uzavřeným zevně trojboce, uvnitř polokruhově, se dvěma obdélnými přístavky. Kostel má průčelí se středním rizalitem, vyvrcholeným hranolovou věží, obdélný portál a niku se sochou sv. Anny. V 90. letech minulého století kostel prošel rekonstrukcí, dostal novou fasádu a v roce 2008 se dokončila rekonstrukce položením nové střechy a okapů.

Zámek Hřiměždice

Počátkem 18. století kupuje obec Hřiměždice od Strahovského kláštera v Praze rytíř Adam z Mateřova a učinil je centrem svého nevelkého statku. Za jeho vlády, nebo za vlády jeho následovníků, Josefa Vítka ze Salcberka, Mladotů ze Solopisk, či Josefa z Fliegelsfeldu zde byl vybudován jednoduchý přízemní zámeček ve slohu klasicistního baroka, který je poprvé zmiňován roku 1788.

Majitelé se zde nadále v rychlém sledu mění – Jan Müller, 1860 svobodný pán Emil Styeflied, rodina Endlova a od roku 1860 pan František Wanka.



Při opravě v r. 1945 byla odstraněna zámecká věž s hodinami. Po roce 1948 sloužila budova zámku Národnímu muzeu v Praze, které zde mělo depozitář sbírek divadelního oddělení.

Architektonicky významné objekty: vjezdové brány, stodoly, sýpky a kamenné zdi dvorů a zahrad v jádru sídel.

Hřiměždice

- Plastika sv. Jana Nepomuckého, umístěná před kostelem na pozemku p.č. 967/2.
- Kamenný kříž před kostelem, dat. 1894
- Kamenný kříž na p.č. 585/5 poškozený
- Litinový kříž na kamenném podstavci na p.č. 990/1
- Litinový kříž na kamenném podstavci na p.č. 738/6
- Litinový kříž na kamenném podstavci na p.č. 299/5
- Litinový kříž na kamenném podstavci na p.č. 697
- Kamenný kříž na p.č. 968
- Most přes Hřiměždický potok s plastikou sv. Jana Nepomuckého
- Hasičská kolna na p.č. 90
- Usedlost na p.č. 32, dat. 1850 (špatný stavební stav)
- Pomník válečným obětem východním směrem od kostela

Vestec

- Kaple na p.č. 420/1 a kamenný kříž
- Usedlost č.p. 20, dat. 1921, v současnosti č.p. 57

Záběhlice

- Kaple na p.č. 630/2

Přední Háje

- Litinový kříž na kamenném podstavci na p.č. 893

Zadní Háje

- Litinový kříž na kamenném podstavci na p.č. 876/3

Tabulka 4: Kulturní a sportovní akce

Typ akce	Termín konání	Organizátor
Pálení čarodějnic a stavění máje	30.4.	Obec, SDH, Vltavan
Dětský den	červen	SDH, obec
Svatoanenská pouť	26.7.	obec
High jump	Počátek srpna	HIGH JUMPING
Pohár zasloužilých členů SDH	Polovina července	SDH
Adventní setkání včetně adventního koncertu	Sobota před 1. adventní nedělí	SDH, obec, Vltavan
Koncert v kostele	září	Obec
Půlnoční mše		ŘKF
Turnaj v malé kopané	Konec června	Vltavan



Turnaj v bosé lize u lomu		
Plesy	Únor, březen	SDH, Vltavan
Dětský karneval		SDH, obec
Uklid'me Česko		Obec, SDH, Vltavan
Česko zpívá koledy	prosinec	Malí hasiči

Zdroj: vlastní šetření

2.8 ŽIVOTNÍ PROSTŘEDÍ

Geomorfologie

Soustava: Česko-moravská – Podsoustava: Středočeská pahorkatina – Celek: Benešovská pahorkatina – Podcelek: Sedlčanská pahorkatina

Reliéf terénu je mírně zvlněný, nadmořská výška se pohybuje mezi 270 - 452 m. Kótu 452 m má vrch Na Hvězdáři severozápadně od obce. Nejnižší nadmořská výška je na hladině vodní nádrže Slapy. Zemědělská krajina v okolí Hřiměždic se pohybuje kolem 350 m n.m.

Klimatická oblast je mírně teplá, okrsek vlhký s mírnou zimou. V území převládají západní větry. Průměrná roční teplota je 6,8 °C, průměrné roční srážky 656 mm.

Geologické podloží v řešeném území se skládá převážně z granodioritu.

Půdní druhy jsou hlinitopísčité nebo písčitohlinité. Půdní typ patří do skupiny slabě podzolovaných zemin. Všeobecně spadá řešené území do oblasti hnědých půd pahorkatin s průměrným stupněm ochrany zemědělského půdního fondu.

Podnebí

Obec Hřiměždice spadá do klimatické oblasti MT 11, pro niž je charakteristické dlouhé léto, teplé a suché; přechodné období krátké s mírně teplým jarem a podzimem, zima je krátká, mírně teplá a velmi suchá s krátkým trváním sněhové pokrývky.

Tabulka 5: Klimatické charakteristiky oblasti

Klimatické charakteristiky	MT11
Počet letních dnů	40 - 50
Počet dnů s teplotou vyšší než 10°C	140 - 160
Počet mrazových dnů	110 - 130
Počet ledových dnů	30 - 40
Průměrná teplota v lednu [°C]	-2 až -3



Průměrná teplota v dubnu [°C]	7 až 8
Průměrná teplota v červenci [°C]	17 - 18
Průměrná teplota v říjnu [°C]	7 - 8
Počet dnů se srážkami 1 mm a více	90 - 100
Úhrn srážek ve vegetačním období [mm]	350 - 400
Úhrn srážek v zimním období [mm]	200 -250
Počet dnů se sněhovou pokrývkou	50 - 60
Počet jasných dnů	120 - 150
Počet zatažených dnů	40 -50

Zdroj: Členění podnebí ČR dle Quitta

Pilíř životního prostředí vyjadřuje kvalitu přírodního prostředí, krajiny a jejích dílčích částí. Pro jeho posouzení existuje tzv. koeficient ekologické stability (dále KES). Jedná se o poměrové číslo a udává poměr mezi stabilními a nestabilními krajinnými prvky. Pro obec Hřiměždice vychází KES 1,2 (dle ČSÚ), které odpovídá **„celkem vyvážené krajině, v níž se vyskytují technické objekty relativně v souladu s dochovanými přírodními strukturami, jejímž důsledkem je nižší potřeba energo-materiálových vstupů na udržení přirozeného životního prostředí.“** (dle metodiky Míchala, 1985).

V rámci jednotlivých témat spadajících do pilíře se jako pozitivní jeví především stabilní horninové podloží, bez výskytu poddolovaných a těžebních území. Úzce spolu souvisí ochrana přírody a krajiny a zemědělský půdní fond s pozemky určenými pro plnění funkce lesa (dále lesní pozemky). Území obce se vyznačuje nižším podílem lesních pozemků proti orné a jinak zemědělsky využívané půdě. To příliš nepomáhá dobrému vsakování dešťové vody s minimálním povrchovým odtokem. V obci je dostatek vodních zdrojů. V rámci hygieny životního prostředí je pozitivem splašková kanalizace svedená do ČOV. Řešeným územím prochází nadregionální biokoridor (Vltava) a většina území je přímo dotčena jeho ochranným pásmem. Navazují na něj dvě regionální biocentra a poměrně hustá síť lokálního územního systému ekologické stability (LÚSES).

Obě katastrální území Hřiměždice i Vestec lze charakterizovat jako dynamicky utvářená, prostoupená plochami pozemků určených k plnění funkcí lesa. V údolích Hřiměždického, Vošického a Jindrovského potoka jsou zastoupeny trvalé travní porosty, svažité plochy jsou porostlé ochrannou zelení.

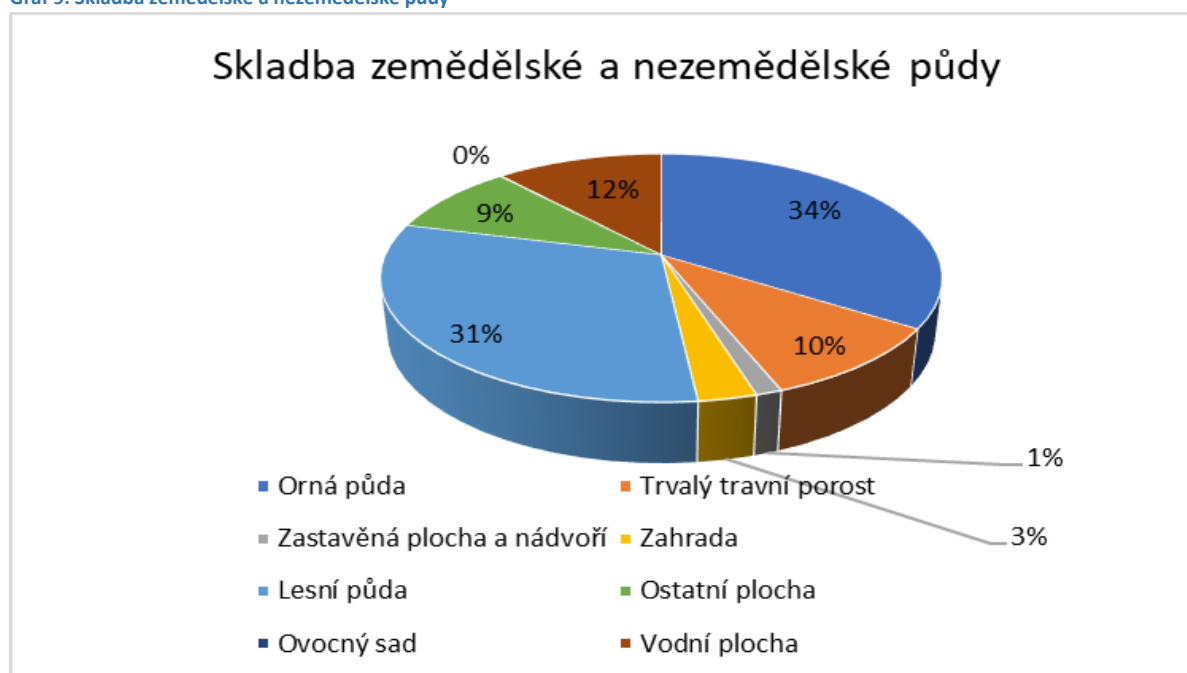


Tabulka 6: Podíl zemědělské a nezemědělské půdy v ORP Dobříš a Hřiměždících

		ORP Dobříš		Hřiměždice	
		[ha]	[%]	[ha]	[%]
Zemědělská půda	Orná půda	9 718,9	30,5	292,16	34,35
	Chmelnice	-	-	-	
	Vinice	-	-	-	
	Zahrady	589,9	1,8	24,18	2,85
	Ovocné sady	53,9	0,2	0,76	0,09
	Trvalé travní porosty	2979,2	9,4	83,41	9,8
Lesní půda		15 480,8	48,6	262,85	30,9
Vodní plochy		837,8	2,6	97,52	11,46
Zastavěné plochy		360,1	1,1	10,83	1,27
Ostatní plochy		1 834,2	5,8	78,95	9,28
Celková výměra		31 854,8	100	850,66	100

Zdroj: ČSÚ

Graf 9: Skladba zemědělské a nezemědělské půdy



Nejvyšší podíl území obce Hřiměždice zaujímá orná půda (34 %), což je o 4 % více než je zastoupení orné půdy v celém SO ORP Dobříš. Zemědělskou půdu obhospodařuje zemědělské družstvo se sídlem v Nečíní, v severní části hospodaří soukromí zemědělci. Objekty bývalé zemědělské farmy jsou využity jako sklady náhradních dílů pro automobily.

Rozlohou druhé nejvyšší zastoupení má lesní půda (31 %); tj. výrazně méně, než je procentuální zastoupení v celém SO ORP Dobříš (49 %). Vodní plochy (11 %) jsou v obci



zastoupeny prostřednictvím vodní nádrže Slapy, jejíž část zasahuje do katastrálního území Hřiměždic.

Vodní toky

Lokalita obce Hřiměždice leží na levém břehu významného vodního toku Vltavy cca v úseku říčních km 122 – 131, která je ve správě Povodí Vltavy s.p. Do Vltavy ústí zleva

- Hřiměždický potok
- Vošický potok včetně jeho pravobřežního přítoku (od Zámečku)
- Jindrovský potok

V území jsou vytipovány dvě oblasti ohrožené bleskovou povodní:

- Lokalita Na Skále – údolí Vošického potoka
- Lokalita Na Potočí – údolí Hřiměždického potoka

Kromě přirozených povodní se mohou vyskytnout povodně způsobené haváriemi vodních děl, především přehrad Vltavské kaskády (Lipno, Orlický, Kamýk) a dalších menších hrází výše v povodí.

Do řešeného území zasahuje významná vodní nádrž 1. kategorie Slapy na Vltavě vybudovaná v roce 1957. Slouží pro výrobu vodní energie, pro plavbu, pro rekreaci a k chovu ryb.

2.9 SPRÁVA OBCE

OBECNÍ ÚŘAD A KOMPETENCE OBCE

Obec Hřiměždice je územně samosprávným celkem s právní subjektivitou a se základním rozsahem výkonu státní správy (obec I. typu). Obec s rozšířenou působností Dobříš se nachází přibližně 13 kilometrů od centra Hřiměždic.

Obecní zastupitelstvo je devítičlenné a v současné době zastupuje obec neuvolněný starosta.

Úřední hodiny obecního úřadu

Pondělí: 9.00 – 17.00

Středa: 9.00 – 17.00



V tuto dobu je možné na úřadě využít i služby Czech Point.

HOSPODAŘENÍ A MAJETEK OBCE

Obec Hřiměždice hospodaří s vyrovnaným rozpočtem, který se ve sledovaném období pohybuje v kladných číslech; saldo hospodaření je v rozmezí 1 – 2,5 mil. Kč.

Tabulka 7: Hospodaření obce v letech 2013 – 2019 (v Kč)

Hospodaření obce	2013	2014	2015	2016	2017	2018	2019
Příjmy celkem	5 298 310	5 198 990	5 490 000	5 945 070	6 372 310	7 304 420	8 292 760
Daňové příjmy	3 830 000	4 170 000	4 300 000	4 630 000	5 000 000	5 410 000	5 960 000
Nedaňové příjmy	981 340	810 090	1 190 000	1 240 000	1 250 000	1 790 000	2 020 000
Kapitálové příjmy	317 040	0	0	1 560	0	0	195 860
Nenárokové dotace	169 930	218 900	59 000	73 510	122 310	104 420	116 900
Výdaje celkem	3 999 030	4 115 250	4 502 500	3 452 730	3 972 420	4 899 600	7 152 540
Běžné výdaje	3 550 000	3 660 000	4 500 000	3 410 000	3 830 000	4 340 000	6 200 000
Kapitálové výdaje	449 030	455 250	2 500	42 730	142 420	559 600	952 540
Saldo hospodaření	1 299 280	1 083 740	987 500	2 492 340	2 399 890	2 404 820	1 140 220

Zdroj: www.monitor.statnipokladna.cz

BEZPEČNOST

Obec Hřiměždice neprovozuje obecní policii, zajištění veřejného pořádku a ochrany majetku obyvatel provádí v rámci výkonu své služby Policie ČR.

Ochrana životů, zdraví a majetku občanů před požáry, živelnými pohromami a jinými mimořádnými událostmi v katastru obce je zajištěna jednotkou sboru dobrovolných hasičů.

Varování a vyrozumění obyvatelstva je zajišťováno výstražným signálem sirén, zvonem, místním rozhlasem, mobilními tlapači na vozech hasičského záchranného sboru.

VNĚJŠÍ VZTAHY A VAZBA

Obec je členem dvou lokálních uskupení:

Svazek obcí Dobříšska a Novoknínska

Svazek obcí byl založen v roce 1994 a v současné době sdružuje 25 obcí. Hlavní činnost svazku je zaměřena na výkon aktivit směřujících k systematickému a efektivnímu rozvoji regionu (ochrana a prosazování společných zájmů členských obcí a jejich spolupráci při rozvíjení činností týkajících se školství, sociální péče, kultury, ochrany veřejného pořádku a životního prostředí, rozvoje cestovního ruchu, zajištění dopravní



obslužnosti, zabezpečování čistoty obcí, správy veřejné zeleně, zásobování vodou, odvádění a čištění odpadních vod, společných nákupů energií a společné řešení dalších aktivit regionálního rozvoje).

Místní akční skupina Brdy-Vltava

MAS sdružuje subjekty z veřejného a soukromého sektoru (i aktivní obyvatele), kterým není lhostejná podoba místa, kde žijí. Jedná se o neziskovou organizaci, která spolupracuje na rozvoji venkova a získání finančních prostředků z EU i z národních programů pro rozvoj území, kde působí. Jednou z činností je také aktivní získávání a rozdělování dotačních prostředků. Organizace byla založena v roce 2006 a v roce 2020 sdružuje 38 subjektů z regionu. MAS má zpracovanou Strategii komunitně vedeného místního rozvoje. Vedení obce se aktivně zapojilo při zpracovávání této strategie, na kterou je možné získat finanční prostředky z EU pro náš region.



3 VÝSTUPY DOTAZNÍKOVÉHO ŠETŘENÍ MEZI OBYVATELI OBCE

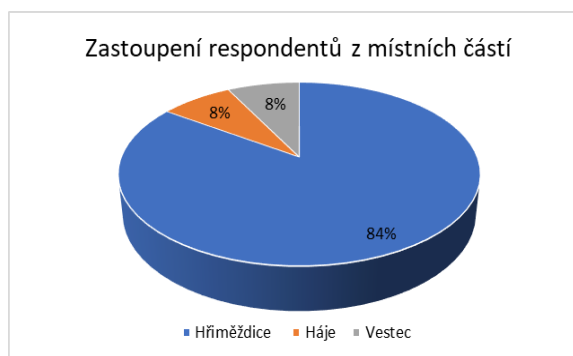
3.1 „POJĎME SPOLU PODPOŘIT ROZVOJ NAŠÍ OBCE“ ...

... toto motto provázelo vyplňování dotazníků pro potřeby tvorby „**Programu rozvoje obce Hřiměždice na období 2020-2026**“.

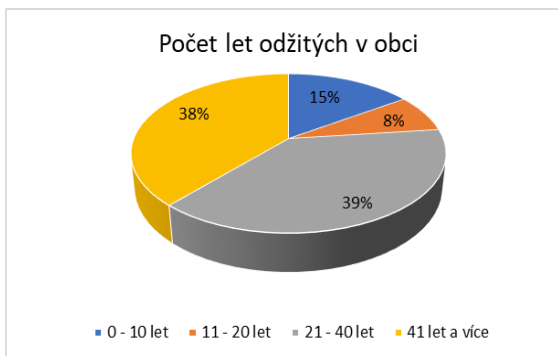
V listopadu 2020 bylo mezi obyvatele obce distribuováno 60 dotazníků, v nichž měli občané možnost vyjádřit se k jednotlivým oblastem života. Vyplněných dotazníků se vrátilo 13. Návratnost je tedy 22 %.

Následující graf č. 9 uvádí skladbu odevzdaných dotazníků dle bydliště respondentů. Z něj je patrné, že do dotazníkového šetření se zapojili zejména obyvatelé vlastních Hřiměždic, kde žije převážná většina populace obce.

Graf 8: Bydliště respondentů



Graf 9: Počet let odžitých v obci



Zdroj: vlastní šetření

Z výše uvedeného grafu je zřejmé, že do dotazníkového šetření se zapojili převážně starousedlíci; respondenti žijící v obci více než 21 let tvoří 77 všech dotazovaných. Z hlediska věku byly zastoupeny všechny věkové kategorie relativně rovnoměrně.

Informace o dění v obci získávají občané nejčastěji z úředních desek, z webových stránek obce a přímo na obecním úřadě.

Přibližně 60 % dotazovaných uvedlo, že se o dění v obci velice zajímá a aktivně informace vyhledává, zbylých necelých 40 % se o to, co se děje, zajímá také, aktivně však informace nezjišťuje.

Cílem dotazníků bylo zjistit, co se lidem v obci nejvíce líbí a naopak, co jim zde chybí. V tabulce viz níže jsou uvedeny průměrné hodnoty (jako ve škole) - čím nižší je průměrná známka, tím je oblast hodnocena lépe. Celkově nejlépe byla hodnocena bezpečnost v obci a práce obecního úřadu. V porovnání s jinými obcemi regionu zde byly často vyzdvihovány dobré mezilidské vztahy (a na výjimky) a aktivní činnost místních spolků.



Naopak nejvíce občané postrádají pracovní příležitosti a úroveň vodovodní řadu – to z důvodu jeho absence ve většině obce.

Shodně respondenti v dotaznících uvádí špatnou úroveň veřejné dopravy s ohledem na nutnost dojíždění za prací do vzdálenějších měst; zejména nevyhovující časové intervaly, nutnost přestupů a úplnou absenci víkendových spojů. Někteří také upozorňují na neadekvátní částku jízdného Hřiměždice – Nečín, kam směřují žáci do školy.

Hůře byla hodnocena také oblast úrovně kanalizačního řadu a nakládání s odpady obecně. Chybí odkanalizování všech částí obce; někteří občané si stěžují na častý zápach z ní a téměř ve všech dotaznících se objevuje problém přeplněných kontejnerů a nedostatečného svozu odpadu. S tím souvisí nespokojenost se vzhledem veřejného prostoru (návsi), kde občané vytýkají nedostatek zeleně a špatný stav obecních budov. Často zmiňována je velká a nepříliš reprezentativním dojmem působící budova obecního úřadu, a především stav kulturního domu. Jeho rekonstrukce je však již v plánu.

Dotazovaní dále upozorňují na špatný stav veřejného osvětlení, které buď chybí úplně (od bytovky k fotbalovému hřišti) nebo lampy nefungují, problikávají apod.

Jako největší bolest uváděná téměř ve všech dotaznících se však projevuje absence obchodu se základním zbožím, a to zejména s ohledem na odlehlost obce i věkové složení jejích obyvatel.

Tabulka 8: Hodnocení kvality života v obci v konkrétních oblastech

Hodnocená oblast	Průměrná známka
Vzhled obce	2,00
Čistota veřejných prostranství	1,69
Dostupnost ZŠ	1,5
Dostupnost MŠ	1,5
Možnost sportovního vyžití	2,00
Možnost kulturního a společenského vyžití	2,07
Bezpečnost v obci	1,38
Práce obecního úřadu	1,25
Nakládání s odpady, jejich svoz a třídění	2,15
Pracovní příležitosti v obci	3,15
Úroveň dopravní infrastruktury	2,07
Úroveň veřejného osvětlení	2,23
Úroveň veřejného kanalizačního řadu	2,54
Úroveň veřejného vodovodního řadu	2,75
Úroveň veřejné dopravy	2,15
Mezilidské vztahy	1,69



4 SWOT ANALÝZA OBCE HŘIMĚŽDICE (VÝCHODISKA PRO NÁVRHOVOU ČÁST)

SWOT analýza zobrazuje přednosti a slabé stránky, které v obci existují. Silné a slabé stránky ukazují současný stav dané věci, příležitosti a hrozby určují možný budoucí kladný nebo záporný vliv na rozvoj dané oblasti. Tato analýza je mostem mezi analytickou a návrhovou částí strategického dokumentu. Položky jsou uvedeny sestupně dle četnosti uvedené v dotaznících.

Tabulka 9: SWOT analýza

SILNÉ STRÁNKY	SLABÉ STRÁNKY
Mezilidské vztahy	Absence obchodu
Činnost spolků (hasiči, fotbalisti), dodržování tradic	Hromadění odpadu u kontejnerů
Kvalita životního prostředí	Úroveň veřejné dopravy (nevhodné časové intervaly, absence víkendových spojů)
Klidná poloha obce	Absence vodovodního řadu
Blízkost Prahy	Vzhled návsi
	Nedostatek pracovních příležitostí v obci a okolí
	Špatný stav budov v majetku obce
	Chybějící kanalizace v některých částech obce
	Nefunkční a problukávající lampy

PŘÍLEŽITOSTI	HROZBY
Rekonstrukce kulturního domu	Vylidňování obce
Další sportovní vyžití (tenisové, volejbalové hřiště, multifunkční, workoutové hřiště, využití lomu)	Podnikatelské a rekreační záměry v okolí Vltavy (nadměrný cestovní ruch)
Výstavba obecních bytů	Málo aktivních mladých lidí ochotných zapojit se do dění v obci
Rekonstrukce hřbitovní zdi	Sucho, pokles hladiny spodních vod
Doplnění chodníky a osvětlení v některých částech (bytovka – fotbalové hřiště)	Skládky v obci (chatové osady)
Zpevnění cest (při vjezdu do obce po pravé straně sesuv půdy a kamení při dešti, cesta na	



Hájí, cesta do Záběhlic)
Odkanalizování zbytku obce
Rekonstrukce hlavního dopravního tahu obcí
Vybudování oplocení kolem zvonů na tříděný odpad
Obnovit obchod se smíšeným zbožím



5 NÁVRHOVÁ ČÁST PRO HŘIMĚŽDICE

Návrhová část vychází ze zjištění v analytické části a zachycuje základní podněty, které vzešly z předchozích fází zpracování Programu rozvoje obce Hřiměždice 2020-2026. Jinými slovy se jedná o formulování postupu dílčích kroků, jak naplnit stanovené cíle a dosáhnout definované vize.

5.1 VIZE OBCE HŘIMĚŽDICE

Vize znamená ideální stav, kam se realizací aktivit snažíme dostat. Jedná se o pozitivní zobrazení budoucnosti (do horizontu 2026) a odpovídá nám na otázku „kam směřujeme, co chceme dosáhnout“.

V dotazníkovém šetření se ohledně budoucího stavu obce obyvatelé nejčastěji ztotožnili s následujícími tvrzeními:

Obec Hřiměždice by v budoucnu měla být především:

- ▶ Klidnou obcí pro příjemné bydlení – 62 %
- ▶ Obcí zeleně a kvalitního životního prostředí – 38 %
- ▶ Obcí zachovávající tradice – 38 %
- ▶ Obcí s kvalitními službami – 38 %
- ▶ Obcí s bohatým společenským životem – 31 %
- ▶ Obcí s kvalitní dopravní a technickou infrastrukturou – 23 %
- ▶ Bezpečnou obcí – 23 %

Vize pro rok 2026:

Obec Hřiměždice se svými místními částmi jsou příjemným místem pro život v klidné lokalitě s dobrou dostupností do měst. Lidé zde žijí obklopeni přírodou v blízkosti řeky Vltavy, a zároveň je zde zavedena kvalitní technická infrastruktura. Staví se nové domy a přibývá mladých obyvatel. Pro všechny věkové kategorie je zajištěna základní občanská vybavenost a dostatek sportovních a společenských akcí, obyvatelé stále zachovávají místní tradice a zvyklosti.



5.2 CÍLE A OPATŘENÍ

Abychom dokázali sledovat to, zda dosahujeme ideálního stavu (vize), stanovujeme dlouhodobé cíle a na ně navázaná opatření a aktivity, které jsou mnohem konkrétnější. Opatření zahrnuje soubor aktivit k danému tématu. Aktivity pak můžeme vnímat jako zásadní úkoly, které mají být splněny, aby došlo k naplňování opatření, cílů a tím samotného Programu rozvoje obce.

5.2.1 STRATEGICKÉ CÍLE

Cíl 1: Pečovat o přírodu a krajinu (uvnitř i vně obce)

Cíl 2: Zajistit kvalitní infrastrukturu a obslužnost pro obyvatele

Cíl 3: Pečovat o komunitní život v obci

5.3 OPATŘENÍ

Opatření konkretizují dlouhodobé cíle a zpřesňují oblasti, ve kterých se obec bude rozvíjet.

Cíl 1 Pečovat o přírodu a krajinu

Opatření 1.1 Udržet krásnou přírodu a krajinu v okolí obce

Opatření 1.2 Upravená veřejná prostranství v obci

Cíl 2 Zajistit kvalitní infrastrukturu a obslužnost pro obyvatele

Opatření 2.1 Kvalitní technická infrastruktura

Opatření 2.2 Kvalitní dopravní infrastruktura

Opatření 2.3 Fungující základní služby

Cíl 3 Pečovat o komunitní život v obci

Opatření 3.1 Podporovat akce, které zapojují obyvatele do dění v obci

Opatření 3.2 Aktivní spolupráce uvnitř i navenek



6 PROJEKTOVÉ ZÁMĚRY

Tato kapitola obsahuje konkrétní rozvojové aktivity.

Cíl 1 Pečovat o přírodu a krajinu

Opatření 1.1 Zachování příznivého životního prostředí a ochrana hodnot okolní krajiny

Název záměru	Časový horizont	Odhad nákladů
Výsadba zeleně: Alej Vestec	2026	Bude upřesněno
Úprava zeleně: Park za kostelem	2026	Bude upřesněno
Nákup komunální techniky pro úklid veřejných prostranství	2022	1000 000 Kč

Cíl 2 Zajistit kvalitní infrastrukturu a obslužnost pro obyvatele

Opatření 2.1 Kvalitní technická infrastruktura

Název záměru	Časový horizont	Odhad nákladů
Rekonstrukce veřejného osvětlení	2026	3 mil. Kč
Lampy v nové zástavbě	2026	Bude upřesněno
Intenzifikace ČOV	2026	10 mil. Kč
Studie a výstavba vodovodu	2026	Bude upřesněno

Opatření 2.2 Kvalitní dopravní infrastruktura

Název záměru	Časový horizont	Odhad nákladů
Oprava a údržba chodníků	2026	400 000
Osazení dopravního značení	2026	100 000
Oprava místních komunikací	2026	1 500 000

Opatření 2.3 Fungující základní služby (vzhledem k velikosti obce)

Název záměru	Časový horizont	Odhad nákladů
Oprava fotbalových kabin	2026	Bude upřesněn
Rekonstrukce hasičárny	2026	Bude upřesněn
Doplnění prvků na dětské hřiště vč. prvků pro seniory, workoutové hřiště	2026	150 000 Kč



Lavičky na veřejném prostranství	2026	20 000 Kč
Oprava hřbitovní zdi, zpevnění cest na hřbitově	2026	1 000 000 Kč

Cíl 3 Pečovat o komunitní život

Opatření 3.1 Podporovat akce, které zapojují obyvatele do dění v obci

Název záměru	Časový horizont	Odhad nákladů
Rekonstrukce kulturního domu	2021 - 2022	5 000 000 Kč (bez DPH)
Pořádání úklidových akcí	2020 - 2026	20 000 Kč
Výkup pozemků pro sportovní činnosti	2026	Bude upřesněn
Multifunkční hřiště	2026	Bude upřesněn
Tenisový kurt, příp. krytá hal	2026	Bude upřesněn

Opatření 3.2 Aktivní spolupráce uvnitř i navenek

Název záměru	Časový horizont	Odhad nákladů
Účast na setkání DSO Dobříšska a Novoknínska	2020 -2026	0
Účast na setkání MAS Brdy - Vltava	2020 - 2026	0
Podpora aktivní účasti a spolupráce obyvatel	2020 - 2026	0



7 PODPORA REALIZACE PRO HŘIMĚŽDICE

Program rozvoje obce Hřiměždice na období 2020 – 2026 je spolu s Územním plánem základním koncepčním dokumentem definujícím budoucí směřování obce. Tento dokument stanovuje na základě podrobné analýzy, priority, které je potřebné z pohledu rozvoje obce realizovat. Je nutné stanovit garanta PRO, který bude kontrolovat, zda dochází k naplňování definovaných aktivit. V případě obce Hřiměždice je tímto garantem starosta obce, který zároveň koordinuje všechny činnosti spojené s realizací a aktualizacemi PRO. Sledováním naplňování PRO může starosta pověřit jinou osobu. S provedeným hodnocením budou seznámeni členové zastupitelstva. Naplňování PRO bude sledováno s dvouroční frekvencí na základě zohlednění činností, které se za dané dva roky v obci odehrály. Počátek sledování prvního roku běží od data prvního schválení PRO zastupitelstvem obce.

Dílčí revize PRO budou prováděny každé 2 roky. Pokud dojde v obci k významné změně v některých ze sledovaných oblastí, je možná dřívější aktualizace dokumentu. Aktualizace PRO bude provedena přímou úpravou dokumentu PRO s uvedením termínu aktualizace a vyznačením provedených změn. Aktualizovaný dokument znovu schvaluje zastupitelstvo obce. Dokument je v listinné podobě k nahlédnutí v budově obecního úřadu, v elektronické podobě je PRO přístupný na webových stránkách obce.



8 SEZNAM GRAFŮ, OBRÁZKŮ A TABULEK

Seznam grafů

Graf 1: Vývoj počtu obyvatel mezi lety 2001 - 2019	8	
Graf 2: Průměrný věk obyvatel mezi lety 2001 – 2019	9	
Graf 3: Index stáří (65+/0-14) mezi lety 2002 –2019	10	
Graf 4: Přirozený přírůstek/úbytek mezi lety 2002 – 2019	10	
Graf 5: Migrační saldo mezi lety 2002 – 2019.....	11	
Graf 6: Celkový přírůstek mezi lety 2002 – 2019	11	
Graf 7: Skladba hospodářských odvětví	13	
Graf 8: Míra nezaměstnanosti.....	134	
Graf 9: Skladba zemědělské a nezemědělské půdy	25	
Graf 9: Bydliště respondentů	Graf 10: Počet let odžitých v obci	29

Seznam obrázků

Obrázek 1: Mapa.....	7
----------------------	---

Seznam tabulek

Tabulka 1: Struktura podnikatelských subjektů dle organizační struktury	12
Tabulka 2: Struktura podnikatelských subjektů dle převažující činnosti	12
Tabulka 3: Hnízda na tříděný odpad	20
Tabulka 4: Kulturní a sportovní akce.....	20
Tabulka 5: Klimatické charakteristiky oblasti.....	20
Tabulka 6: Podíl zemědělské a nezemědělské půdy	20
Tabulka 7: Hospodaření obce.....	207
Tabulka 8: Hodnocení kvality života v konkrétních oblastech	30
Tabulka 9: SWOT analýza	31



9 SEZNAM ZDROJŮ

- 1 Obec Hřiměždice - <http://www.hrimezdice.cz>
- 2 Územní plán obce
- 3 Údaje z Českého statistického úřadu – www.csu.cz
- 4 Informace o obci – <https://cs.wikipedia.org/wiki/Hrimezdice>
- 5 Hospodaření obce – <http://monitor.statnipokladna.cz>
- 6 Charakteristiky klimatických oblastí ČR dle Quitta - <http://www.ovocnarska-unie.cz/sispo/?str=klima-mapa>
- 7 Jízdní řády IDOS – <http://jizdnirady.idnes.cz>
- 8 Ředitelství silnic a dálnic ČR (2016).
- 9 High jump: highjump.cz
- 10 Rejstřík podnikatelů: www.info.mfcr.cz