

Program rozvoje obce VRSKMAŇ 2022 – 2032



Název programu rozvoje	PROGRAM ROZVOJE OBCE VRSKMAŇ
Gestor tvorby programu	OBEC VRSKMAŇ
Schvalovatel programu	ZASTUPITELSTVO OBCE VRSKMAŇ
Forma a datum schválení/projednání	JEDNÁNÍ ZASTUPITELSTVA OBCE, 13.6.2022
Doba realizace programu	2022-2032
Odpovědnost za realizaci	OBEC VRSKMAŇ
Doba zpracování dokumentu	SRPEN 2021–KVĚTEN 2022

OBSAH

1	Úvod	3
1.1	Kontext vzniku	3
1.2	Účel strategie	3
1.3	Uživatelé strategie	3
1.4	Vybrané relevantní významné strategické dokumenty.....	4
2	Analytická část.....	8
2.1	Charakteristika obce	8
2.1.1	Identifikační údaje obce	8
2.1.2	Území	8
2.1.3	Obyvatelstvo	11
2.1.4	Hospodářství	15
2.1.5	Infrastruktura	18
2.1.6	Vybavenost.....	19
2.1.7	Životní prostředí.....	22
2.1.8	Správa obce	22
2.1.9	Souhrnné výsledky dotazníkového šetření	24
2.2	Východiska pro návrhovou část	26
2.2.1	SWOT analýza.....	26
3	Návrhová část.....	30
3.1	Strategická vize	30
3.2	Opatření a aktivity.....	30
3.3	Popis aktivit.....	32
3.4	Podpora realizace programu	37
3.4.1	Monitorování průběhu realizace programu rozvoje obce	37
3.4.2	Aktualizace programu rozvoje obce.....	37

1 ÚVOD

1.1 KONTEXT VZNIKU

Úvodní slovo starosty:

Program rozvoje obce Vrskmaň je jedním ze základních plánovacích dokumentů obce. Cílem tohoto dokumentu je na základě stanovených kritérií objektivně a komplexně posoudit současnou situaci obce Vrskmaň a definovat strategické oblasti v kontextu jejího budoucího rozvoje.

Dokument je členěn do několika částí. V první části je uvedena analýza současné situace dle území, demografického vývoje, hospodářství, infrastruktury, vybavenosti obce, životního prostředí a správy obce. Z analytické části jsou patrná východiska pro návrhovou část, která navrhuje vhodné řešení dané situace. Následuje SWOT analýza, díky níž jsou stanoveny cíle do dalších období. V návrhové části je definována strategická vize rozvoje obce a následuje nastavení programových cílů, opatření a rozvojových aktivit.

1.2 ÚČEL STRATEGIE

Program rozvoje obce je vyžadován jako významný koncepční podklad pro přípravu podání žádostí o dotace z národních i evropských fondů. Umožňuje plánování investičních i neinvestičních záměrů s ohledem na dostupné vnitřní zdroje obce, slouží pro přípravu rozpočtu obce. Na základě aktivit a požadavků občanů pojmenovává cíle a navrhuje konkrétní opatření, projektové záměry, které by měly být následně realizovány.

Program rozvoje obce umožní obci:

- Stanovit priority obce s ohledem na zájmy místních obyvatel, podnikatelských subjektů, organizací
- Rozhodovat v zastupitelstvu v širším koncepčním rámci
- Koordinovat aktivity a zájmy různých subjektů v obci
- Posílit sounáležitost obyvatel obce
- Posílit odpovědnost místních obyvatel za rozvoj obce
- Efektivně využívat finanční prostředky z různých zdrojů, jak vlastních, tak dotačních

Při zpracování programu rozvoje obce Vrskmaň byl kladen důraz na vytvoření spolupráce různých subjektů v obci tak, aby byl využit potenciál obyvatel obce, ačkoli podmínky pro oslovení obyvatel nebyly příznivé s ohledem na právě kulminující pandemii Covid19. V průběhu prací na dokumentu zpracovatel dbal na sledování návaznosti rozvojových aktivit obce na rozvojové záměry v širším území, tj. okolních obcí, měst a kraje.

Program rozvoj obce Vrskmaň je zpracován dle metodiky Ministerstva pro místní rozvoj ČR.

1.3 UŽIVATELÉ STRATEGIE

Zastupitelstvo obce Vrskmaň schválilo dne 19. dubna 2021 záměr zpracovat Program rozvoje obce Vrskmaň. Cílem dokumentu je zhodnotit stávající situaci, zachytit hlavní problémy, definovat

základní limity, možnosti a předpoklady a na základě jejich vyhodnocení zformulovat optimální možná řešení rozvoje obce. Při zpracování programu rozvoje obce Vrskmaň byl kladen důraz na vytvoření spolupráce různých subjektů v obci tak, aby byl využit potenciál obyvatel obce. Ke zpracování byla použita online dotazníková metoda. Z celkového počtu 99 návštěv dotazníku, bylo online vyplněno 23 ks, což je 23,2 %.

Program je určen představitelům obce, občanům a obcí zřízeným či založeným organizacím. Slouží také představitelům dalších organizací a subjektů v rámci území obce, jak ziskového, tak neziskového sektoru.

1.4 VYBRANÉ RELEVANTNÍ VÝZNAMNÉ STRATEGICKÉ DOKUMENTY

Zásady územního rozvoje Ústeckého kraje (ZÚR ÚK)

Zásady stanovují na území kraje priority územního plánování pro zajištění udržitelného rozvoje, dosažení cílů a úkolů územního plánování a zpřesňují vymezení **rozvojové osy republikového významu**. Na Chomutovsku zahrnuje rozvojová osa území obcí: Černovice, Chomutov, Jirkov, Málkov, Místo, Otvice, Pesvice, Spořice, **Vrskmaň**, Vysoká Pec.

Obce Vrskmaň se týká osa:

- OS7 – rozvojová osa Ústí nad Labem – Chomutov – Karlovy Vary – Cheb – hranice ČR/Německo (Nürnberg), která je konkrétně doplněna a upřesněna v ZÚR ÚK územím ORP: Bílina, Chomutov, Kadaň, Litvínov, Most, Teplice takto:

Pro plánování a usměrňování územního rozvoje v území vymezeném touto rozvojovou osou jsou dané následující úkoly pro územní plánování:

- Podporovat pokrytí rozvojové oblasti územními plány, ověřovat a zpřesňovat řešení problémů a využití rozvojových příležitostí územními studii a regulačními plány.
- Podporovat revitalizaci nedostatečně využitých nebo zanedbaných areálů a ploch typu brownfield, využití územní rezervy ve stávajících průmyslových zónách nadmístního významu.
- Řešit územní souvislosti těžby hnědého uhlí při respektování ÚEL stanoveným usnesením vlády (asanace, rekultivace, revitalizace území, obnova historické dopravní sítě, lokálně i osídlení apod.
- Zlepšovat územní podmínky pro příznivé životní prostředí zejména v úsecích v kontaktu s provozem těžby uhlí, energetiky a těžkého průmyslu, dosáhnout zřetelného zlepšení životního prostředí a krajiny (rekultivace krajiny postižené těžbou, revitalizace opuštěných areálů typu brownfield).
- Chránit a kultivovat typické či výjimečné přírodní či kulturní hodnoty na území rozvojové osy, které vytvářejí charakteristické znaky území.

ZUR ÚK dále upřesňují územní podmínky **koncepce ochrany a rozvoje přírodních hodnot** území kraje. Území obce Vrskmaň se dotýká krajinný celek 13, který ve správním obvodu s rozšířenou působností Chomutov (SO ORP) zasahuje do těchto obcí: Bílence, Březno, Černovice, Droužkovice, Hrušovany, Chomutov, Jirkov, Málkov, Nezabylice, Otvice, Pesvice, Spořice, Strupčice, Údlice, **Vrskmaň**, Všehrady, Všestudy, Vysoká Pec.

• KC Severočeské nížiny a pánve (13)

Krajina nížin, širokých niv velkých vodních toků a severočeských pánví, lokálně s kužely třetihorních vulkanitů, převážně intenzivně zemědělsky využívaná, se strukturou menších a středních sídel, často vysokých urbanistických a architektonických hodnot.

Cílová charakteristika krajiny:

- Krajina lokálně s vysokými přírodními, krajinnými a estetickými hodnotami
- Krajina s optimálními půdními a klimatickými podmínkami pro zemědělství
- Krajina venkovská i městská
- Krajina obnovených tradičních a dále rozvíjených krajinných hodnot.

Územně analytické podklady ORP Chomutov – 5. úplná aktualizace 2020

Základní charakteristika území:

Vrskmaň leží v intenzivně využívané zemědělské krajině pod Krušnými horami. Historicky významné jsou části obce Zaječice (bývalé lázně) a Vrskmaň. Zaniklé jsou Kyjice a Újezd. Je zde minimum vzrostlé zeleně. Vyskytují se pouze ovocné aleje podél cest. Větší skupiny vzrostlé zeleně vznikají až na rekultivovaných plochách a v údolí staré Bíliny pod vodní nádrží. Intenzivní zemědělská výroba vytvořila velké lány, kterým padly za oběť meze. Důlní těžba hnědého uhlí přetvořila celé východní území obce včetně zániku částí Pohlody, Kyjice. Prostor Újezda byl zatopen. Zůstává zde poddolované území. Práce v zemědělství je v současnosti omezena a utlumeno je i využívání zemědělských staveb.

Ložiska nerostných surovin: Území obce Vrskmaň leží v CHLÚ Otvice, CHLÚ Nové Sedlo nad Bílinou a zasahuje do něj dobývací prostor DP Holešice a DP Ervěnice. Obec musí respektovat zák. č. 44/1988 Sb. (horní zákon) § 15 odst.1 a navrhnout řešení, které je z hlediska ochrany a využití nerostného bohatství a dalších zákonem chráněných obecných zájmů nejvýhodnější, a proto je realizace zástavby ploch Z1, Z3 a Z4 podmíněna projednáním. To znamená, že v souladu s § 18 a 19 Horního zákona bude realizace přípustná za předpokladu vydání kladného závazného stanoviska orgánu kraje, v přenesené působnosti, vydaného na základě projednání s obvodním báňským úřadem.

Výhradní ložiska nerostů v území obce Vrskmaň: Pohlody – Otvice (dosud netěženo), Pohlody – Šverma – západ (dřívější hlubinná i povrchová těžba). **Chráněné ložiskové území** hnědého uhlí se nachází na území obcí Vysoká Pec, Jirkov, **Vrskmaň**, Otvice, Pesvice, Chomutov jako CHLÚ Otvice.

V současné době je stanoven dobývací prostor DP Okořín, kde dotčenou obcí je i obec Vrskmaň, společně s obcemi Pesvice, Strupčice, Všestudy. Pro rozvoj povrchových lomů v rámci platných dobývacích prostorů platí omezení územně ekologickými limity, stanovenými v usneseních vlády ČR. Za hranici těchto limitů nesmí být, po dobu platnosti usnesení vlády, území narušeno povrchovou těžbou ani výsypkovým hospodářstvím.

Chráněná území: Nádrž Kyjice – Údlické Doubí (RBK 0011) je regionální biokoridor ve stavu K založení. Údlické Doubí – Stráně nad Chomutovkou (RBK 573) je regionální biokoridor ve stavu Funkční, k založení.

Hospodářské podmínky: Příležitostí pro hospodářský rozvoj je revitalizace ploch zázemí dolů.

Problémy urbanistické: Devastovaný a nevyužívaný areál dolů. V ZÚR je tato dominanta zahrnuta do vymezeného území asanace ASA 2. V Územním plánu řešeno jako BROWNFIELDS a stanoveno nové využití jako průmyslová zóna. Ve změně č. 1 Územního plánu byla převzata plocha a upravena plocha ASA 2 ze ZÚR. Nevyužití území opuštěného areálu lomu Vršany. V ZÚR je toto území zahrnuto do vymezeného území asanace ASA 2. V Územním plánu řešeno jako BROWNFIELDS a stanoveno nové využití jako průmyslová zóna. Ve změně č. 1 Územního plánu byla převzata plocha a upravena plocha ASA 2 ze ZÚR.

Problém využití krajiny: Návrh vymezení osově části regionálního biokoridoru RBK 572 Jezeří – Nádrž Kyjice přes vymezené zastavěné území obce. Návrh vymezení osově části regionálního biokoridoru RBK 0014 RBK 572 – RBK 0013 přes vymezené zastavěné území obce. Problém větrné eroze půdy společně v důsledku působu hospodaření na polích.

Problém hygienický: Celé území ORP Chomutov je vyhlášeno jako území s velmi silnou nebo silnou zátěží emisemi.

Problém ostatní: Stanovená Chránění ložisková území nejsou aktualizována a není prověřena další možnost využití. Tato území jsou ve střetu s rozvojovými ambicemi obcí ležící přímo na ložisku nebo v těsném sousedství CHLÚ. V poslední době OBÚ striktně omezuje rozvojové možnosti obcí, v jejichž území je stanoveno. Stanovená ložiska nerostných území nejsou aktualizována a není prověřena další možnost využití. Tato území jsou ve střetu s rozvojovými ambicemi obcí ležící přímo na ložisku nebo v těsném sousedství. V poslední době Ministerstvo průmyslu a obchodu striktně omezuje rozvojové možnosti obcí, v jejichž území je stanoveno.

Územní plán obce Vrskmaň, Změna č. 2 schválena v září 2018

Residenční částí obce jsou místní části Vrskmaň a Zaječice, které budou propojeny zastavitelnými plochami, přičemž budou ponechány a stabilizovány jádrové části obou místních částí. Podnikatelská činnost bude rozvíjena v m.č. Vrskmaň, původní areál důlního závodu bude využit jako průmyslová zóna (BROWNFIELDS).

Místní část Vrskmaň

Stávající urbanistická struktura bude zachována. Tvoří ji stabilizované prostory návsi, skupiny objektů občanské vybavenosti a park. Náves je stavebně uzavřeným prostorem, jeho dominantou je chátrající zámek Vrskmaň. Pro jeho rehabilitaci jsou k jeho areálu přidány zastavitelné plochy (V3), umožňující jeho záchranu jako souboru staveb s novým využitím, další rozvoj této části obce se neplánuje. Skupinu staveb občanské vybavenosti tvoří škola, obecní úřad a zastávky autobusu. Prostor bude doplněn o dětské hřiště, přechod přes silnici bude chráněn retardérem a nasvětlením. Stávající park bude zachován ve stávající kompozici s dominantním sousoším Nejsvětější trojice a s navazující ulicovou zástavbou. Park bude dále rozšířen severním směrem k bývalému nádražnímu prostoru.

Rozvoj residenčních funkcí je orientován do lokality V2 a výhledové rozvojové plochy R1 umístěných souměrně k východnímu a západnímu okraji zastavěného území. Zastavitelná plocha V2 vyplňuje celý volný prostor, který je k dispozici, výhledová rozvojová plocha R2 má další potenciál rozvoje v návaznosti s ustupující povrchovou těžbou uhlí (rozvoj je limitován vyhlášeným ochranným pásmem lomu Jan Šverma).

Další rozvoj obce je dále orientován do jižní části urbanizovaného území s možností rozšíření stávajícího (původně) zemědělského areálu zastavitelnou plochou V5.

Zastavitelná plocha V1 je určena pro rekreaci – veřejnou vybavenost orientovanou na cestovní ruch. Tímto zaměřením lze hodnotit specifikum lokality – jedinečný výhled na panorama Krušných Hor. Zastavitelná plocha V3 je smíšeným územím. Její vymezení vytváří možnost dalšího rozvoje – a tím záchranu, resp. rehabilitaci objektu zámku. Jeho průčelí dominuje návsi m.č. Vrskmaň. Zachování tohoto objektu je společensky žádoucí.

Osa bývalé železniční trati tvoří předěl mezi residenční částí obce a průmyslovou zónou. Ta je vytvořena spojením objektů a areálů bývalých provozních objektů MUS. Přístup je zajištěn stávající přístupovou komunikací s napojením na silnici III/25118. V místě vzájemného napojení je navržena zastavitelná plocha V1. Je určena pro veřejnou vybavenost – rekreaci, využívající jedinečný výhled na Krušné hory.

Na téže terénní hraně je umístěna zastavitelná plocha V6, je určena pro plochy smíšené.

Místní část Zaječice

Základní hodnotou území je stávající urbanistická struktura, soustředěná okolo návsi. Ta je vyplněna homogenní venkovskou zástavbou s ukončeným urbanistickým rozvojem. SV roh návsi je výjimkou, vykazuje prostorovou rezervu pro dostavbu, za tímto účelem je vložena nová místní komunikace. Stávající zahrádky jsou urbanistickou závadou, žádoucí je jejich postupná náhrada obytnou funkcí. Rozvoj území je směřován do zastavitelných ploch Z1 – Z7. Tyto plochy vyplňují rozvoj okolo silnice III/25118, která je osou nového rozvoje Zaječic. Souvislá urbanizace je přerušena kolmou osou místní vodoteče s navrženou oboustrannou veřejnou zelení. Do takto navržených přírodních ploch je umístěna technická plocha Z4, určená pro technologický objekt systému splaškové kanalizace. Zastavitelné plochy jsou určeny pro bydlení (Z1, Z5, Z7), popř. jako smíšené pro bydlení i podnikatelské aktivity (Z2, Z3, Z6).

Urbanistická koncepce: Realizaci záměrů, obsažených v návrhu územního plánu Vrskmaně, bude vytvořen spojený residenční útvar Vrskmaň – Zaječice, provozní objekty bývalých dolů budou využity jako průmyslová zóna Vrskmaň.

Území Kyjické vodní nádrže a původní údolnice k bývalému sídlu Nové Sedlo bude vodohospodářsky stabilizováno. Do prostoru budou umístěny prvky regionálního a místního systému ekologické stability.

Sídelní zeleň bude výhledově zřízena na východní části řešeného území a souvisí s rekultivací prostoru, dotčeného povrchovou těžbou uhlí.

Vzhledem k odlišnému historickému a urbanistickému vývoji je urbanistická kompozice u jednotlivých částí Vrskmaně specifická. Osídlení se bude nadále rozvíjet ve formě dvou samostatných sídel. Část Vrskmaň má ještě zachován zbytek historické návsi, tedy původní historické kompozice. Tuto hodnotu je třeba respektovat. Jádro obce je doplněno zástavbou ze třicátých let, která směřuje již ke zrušenému nádraží Vrskmaň. V kompozici je zachován charakter převážně izolovaných rodinných domů v zahradách i starší ulicové zástavby podél původních komunikací. Stará zástavba kolem historické návsi dodržuje charakter uzavřených zemědělských usedlostí. Návsi dominuje objekt bývalého zámku s hospodářským dvorem. Část Zaječice je v historické části okrouhlicí, která je respektována. Po okrajích jsou zachovány objekty zemědělských usedlostí. Od jádra Zaječic se podél komunikací rozbíhá zástavba izolovaných rodinných domů v zahradách a je zachována i částečně řadová výstavba rodinných domků. Charakter zástavby okolo historických návsi i izolovaných rodinných domů v zahradách je zachován i v současné kompozici obou částí a je respektován. Nově povolovaná zástavba musí vycházet ze specifík území a odpovídat znakům stanoveným pro jednotlivé typy struktury zástavby – respektovat výškové a hmotové uspořádání navazující současné struktury podhorské vsi.

Strategie území správního obvodu obce s rozšířenou působností Chomutov 2015 – 2024

Strategie vymezuje a definuje možnosti meziobecní spolupráce ve správním obvodu ORP Chomutov. Zabývá se oblastmi školství a předškolního vzdělávání, odpadového hospodářství, sociálních služeb, cestovního ruchu a dopravy. Vízí strategie je dosáhnout toho, aby se Chomutovsko stalo regionem s dobrou prestiží a kvalitními službami, založeném na plnohodnotném životě místních obyvatel a na spokojenosti návštěvníků, s výhodou vzájemně sladěných strategií, který využívá industriální krajiny a přírodního bohatství.

2 ANALYTICKÁ ČÁST

2.1 CHARAKTERISTIKA OBCE

2.1.1 Identifikační údaje obce

Název obce: Vrskmaň
Části obce: Vrskmaň, Zaječice
Katastrální území: Vrskmaň, Kyjice, Nové Sedlo nad Bílinou
ORP: Chomutov
Okres: Chomutov
Kraj: Ústecký
Výměra obce: 1 509,46 ha
Počet obyvatel: 323 k 1. 1. 2021
Hustota obyvatel: 21,09 obyvatel/km²
Zastavěné území: 50,6197 ha vymezeno v Územním plánu

2.1.2 Území

Vrskmaň (německy *Wurzmes*) je obec v Ústeckém kraji v okrese Chomutov. Nachází se v Mostecké pánvi šest kilometrů od Chomutova v nadmořské výšce okolo 300 metrů. Obec se skládá ze dvou částí, Vrskmaně a Zaječic, v nichž žije 323^[1] obyvatel. Velká část jejího správního území je od druhé poloviny dvacátého století významně přeměňována povrchovou těžbou hnědé uhlí, vybudováním *Ervěnického koridoru* a dvou vodních nádrží. V důsledku lidské činnosti zanikly vesnice *Kyjice*, *Nové Sedlo*, *Pohlody* a *Újezd*.

V samotné Vrskmani žije okolo 150 obyvatel. *První písemná zmínka* o ní pochází z počátku patnáctého století a vesnice po většinu své historie tvořila součást *panství* zámku Červený hrádek nebo *Jezeří*. Až do počátku dvacátého století bylo hlavním zdrojem obživy obyvatel zemědělství. Od poloviny devatenáctého století se začal rozvíjet drobný průmysl a zejména těžba uhlí v hlubinných *dolech*. V důsledku povrchové těžby uhlí se předpokládal zánik vesnice, ale v roce 1989 bylo rozhodnuto o jejím zachování. Od té doby se životní podmínky ve vsi a jejím okolí zlepšily. Dvě vodní nádrže poskytují možnosti sportovního rybolovu a rekreační možnosti zlepšila *cyklostezka* z Chomutova do *Strupčic*.

Historické souvislosti

Vznik Vrskmaně a ranné období její existence nám bohužel zůstává utajeno, neboť z této doby se nám o ní nedochovaly žádné doklady. První zmínka je tak až z roku 1417. Jedná se o Dvorské desky, ve kterých je Vrskmaň uváděna jako součást Jirkova. Název snad každé obce během století prodělal určité změny. Ani Vrskmaň nebyla výjimkou. V roce 1437 se nazývala in Wrskmani, r. 1516 Buczmany, r. 1555 Burczmany, r. 1597 Wurczmes a v r. 1621 Worczmany. Německý úřední název byl Wurczmes, český název kolem poloviny 19. století zněl Vrskmany.

V 15. stol. a v první polovině 16. století Vrskmaň patřila k červenohrádeckému panství. Roku 1578 získal část tohoto panství, ke které patřila Vrskmaň a Zaječice, Mikuláš Lang z Langenhartu. Dalším držitelem Vrskmaně byl jeho syn Jan Bedřich a po něm Kašpar starší Belvic z Nostic. Kašparův syn ji pak roku 1621 prodal Ladislavu Juliovi Kurzbachovi z Trachenburku a Milče. Ten však měl značné finanční a politické potíže a statek velmi zadlužil. Z tohoto důvodu byla Vrskmaň později prodána Kurzbachovým synem majiteli panství Nové sedlo - Jezeří. U tohoto panství zůstala až do roku 1850.

Celou tuto dobu byl ve Vrskmani jeden svobodný statek (později č. p. 8), pronajímaný panstvím Červený Hrádek. Tento statek vystřídal několik majitelů, aby byl nakonec rozdělen na dvě části, z nichž jedna část se stala dědičným statkem rodu Herrů, kteří se významně zasloužili o rozkvet obce.

Další otazník visí nad průběhem třicetileté války ve Vrskmani. Opět se nedochovaly žádné doklady, avšak ze zápisu Berní ruly, pocházejícího šest let po válce, jasně vyplývá, že třicetiletá válka Vrskmaň dosti poznamenala.

Roku 1850 se obce staly samostatnými správními jednotkami. Vrskmaň však obcí nezůstala příliš dlouho a již po 18-ti letech je uváděna jako osada Jirkova. Obcí se znovu stala až v roce 1901.

Vrskmaňské děti musely docházet do školy v Novém Sedle, dokud nebyla v roce 1899 ve Vrskmani otevřena celoroční expozitura novosedelské školy. Budova školy byla postavena v roce 1904 a sloužila také dětem z okolních obcí. Nejenom škola, ale také poštovní úřad, postavený v roce 1871, sloužil i okolním obcím.

V polovině 19. století bylo v okolí Vrskmaně otevřeno několik hnědouhelných dolů. Jinak bylo průmyslu a živností v obci poskromnu. Za zmínku stojí dvě cihelny zbudované na okraji obce a jedna tzv. "sirečkárna" (v minulosti se zde vyráběli sirky a toto je název, který se používá). Spíše, než na průmysl byl zdejší kraj pro svou dobrou půdu a příznivé podnebí orientován na zemědělství, které si zde udržovalo velmi slušnou úroveň. Pěstovala se zde hlavně zelenina a ovoce, kvůli čemuž zde stálo několik sušiček ovoce. Na konci 19. století, konkrétně r. 1870, byla do Vrskmaně zavedena železnice. V roce 1887 bylo otevřeno i druhé nádraží. K jejich propojení pak došlo v roce 1926 pod společným názvem VRSKMAŇ. V roce 1903 byly vyvrtány dvě obecní studny, používané do roku 1928, kdy byl v obci zprovozněn skupinový vodovod, na který bylo napojeno také několik okolních obcí.

Když se v Německu dostali k moci fašisté, začaly se zde zhoršovat vztahy mezi Čechy a Němci. Množily se konflikty a incidenty vyvolávané "ordnery" a vlády v obci se ujala Henleiova strana. Po podepsání Mnichovské dohody následoval odchod Čechů do vnitrozemí. Za války byl na dole "stará Běta" vybudován tábor pro anglické a ruské zajatce, využívané pro práci v dole. Sama Vrskmaň se v roce 1944 stala cílem spojeneckého bombardování, při němž bylo poškozeno 18 obytných domů a železniční strážní domek. 8. 5. 1945 byla Vrskmaň osvobozena sovětskými

vojsky. Po odsunu německého obyvatelstva následoval návrat českých obyvatel a s ním i osidlování novými obyvateli z vnitrozemí.

Čím více Čechů ve Vrskmani bylo, tím větší byla potřeba školního vyučování. To začalo 9. 7. 1945 zatím jen v jedné třídě, ale již brzy se také otevřela druhá třída a v r. 1957 se škola změnila na trojtřídku. V roce 1946 byla otevřena také mateřská škola.

V době kolektivizace zemědělství bylo zdejší JZD úspěšné, avšak pro postupující těžbu hnědého uhlí, zabírající stále více zemědělské půdy (díky ní proběhla např. v r. 1975 likvidace Nového Sedla), došlo nakonec ke spojení JZD Vrskmaň s JZD Strupčice. Spolu s přibližující se těžbou se zde stále více zhoršovalo životní prostředí, těžba nakonec došla tak daleko, že Vrskmani začala hrozit likvidace. V roce 1984 byla zrušena železnice, aby byla přesunuta na koridor vedoucí přes vytěžený prostor. Pro obyvatele Vrskmaně byla sice na koridoru vybudována stanice Kyjice, avšak pro svou čtyřkilometrovou vzdálenost od obce není příliš využívána.

Rok 1976 Vrskmani přinesl několik nepříjemných událostí. Nejprve byly zrušeny ovocné sady kolem obce, později byla zrušena škola. Zdejší děti tak musely začít dojíždět do škol v Jirkově a ve Strupčicích. O rok později byla ukončena těžba v hlubinném dole Běta. V osmdesátých letech pak byly zrušeny truhlářská dílna, zámečnická dílna a autodoprava, tvořící velkou část obecních služeb. Řadu špatných zpráv konečně zastavilo oznámení, že nedojde k likvidaci obce.

V roce 1990 převzal řízení obce nový obecní úřad, přinášející Vrskmani opětovný rozvoj. Začali zde přibývat soukromí podnikatelé, opět bylo obnoveno zámečnictví, obrábění kovů, svářečské práce, začal se zde vyrábět zahradní nábytek. Do obce bylo zavedeno ekologické vytápění, byla zrekonstruována elektrická a vodovodní síť a kanalizace, byla provedena generální oprava kulturního domu.

Dnes je Vrskmaň ve všech oblastech rozvíjející se obcí s dobrými vyhlídkami do budoucnosti.

Zaječice – dnes část obce Vrskmaň, byly samostatnou obcí do padesátých let minulého století. První zmínka o obci, která nesla název Sajachitz, je z roku 1281. Zaječice byly v minulosti lázeňským místem. Do sedmdesátých let 19. století zde byly jímány dva prameny v tzv. Karolínské studni. Jeden z nich byl železitý, druhý sirný. Vody z těchto pramenů se používalo ke koupelím. Provoz malých lázní u těchto pramenů byl zastaven v důsledku téměř úplného vyschnutí pramenů. Na jejich zničení měl tehdy vliv především důlní provoz na hnědouhelném ložisku u Otvic.

Definitivní zánik pramenů nastal v sedmdesátých letech minulého století, a to vybudováním vodní nádrže Zaječice.

Největší rozmach převážně zemědělské obce byl zaznamenán v roce 1930, kdy měla obec 247 obyvatel a 39 domů. Dnes žije v obci něco málo přes 50 obyvatel a obec má 34 domů.

Někdy po roce 1578 byla v obci postavena tvrz, která však za třicetileté války zanikla a dnes se ani neví, kde vlastně stála.

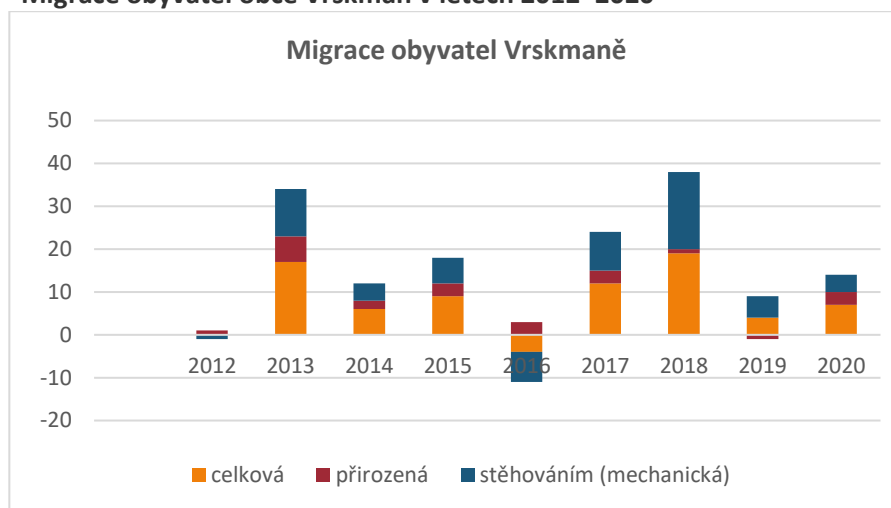
KLADY:	výhodná poloha obce, zajímavosti v jednotlivých částech obce i dobrá dostupnost zajímavostí v regionu, rozmanitost přírodních zajímavostí, rozvoj cyklistických tras v pánevní oblasti směr Chomutov – Most, využití brownfields jako průmyslová zóna
ZÁPORY:	ohrožení dalšího možného rozvoje v případě prolomení limitů těžby hnědého uhlí, území po historické hlubinné těžbě je poddolováno

2.1.3 Obyvatelstvo

Na konci roku 2020 žilo ve Vrskmani podle údajů ČSÚ 323 trvale hlášených obyvatel. Vývoj počtu obyvatel v posledních čtyřech letech vykazuje poměrně vysoký nárůst. Oproti roku 2012 dosáhl Index změny počtu obyvatel hodnoty 127,7. To znamená, že v daném období vzrostl počet obyvatel o 27,7 %. Ve srovnání s vývojem počtu obyvatel celého území obvodu ORP Chomutov (Index změny = 99,8) a v celém Ústeckém kraji, kde je index změny 99,3, se jedná o velmi příznivý vývoj, dokonce se jedná o opačný trend.

Obec Vrskmaň vytvořila podmínky pro výstavbu nových rodinných domů, které byly dokončeny zejména v posledních 4 letech a tomu odpovídá i příliv obyvatel do obce. Celorepublikově zaznamenáváme obecný trend stárnutí obyvatel. Průměrný věk v obci v roce 2012 se z 40,3 roku snížil nejprve v roce 2015 na 39,2 a v roce 2020 opět drobně zvýšil na hodnotu 40,5 let. Porovnáním tohoto ukazatele s hodnotami v širším území ORP, resp. kraje dojdeme k velmi pozitivním zjištěním. Hodnota 40,5 let v roce 2020 je oproti srovnatelné hodnotě ve správním obvodu ORP Chomutov o 1,2 a v Ústeckém kraji dokonce o 1,7 nižší. Co je velmi příznivé pro rozvoj obce, nedochází ke snižování počtu dětí. Obec má připravené rozvojové plochy pro novou výstavbu, obec chce držet max. počet obyvatel mezi 500–700 obyvateli.

Graf 1: Migrace obyvatel obce Vrskmaň v letech 2012–2020



Zdroj: ČSÚ, Veřejná databáze

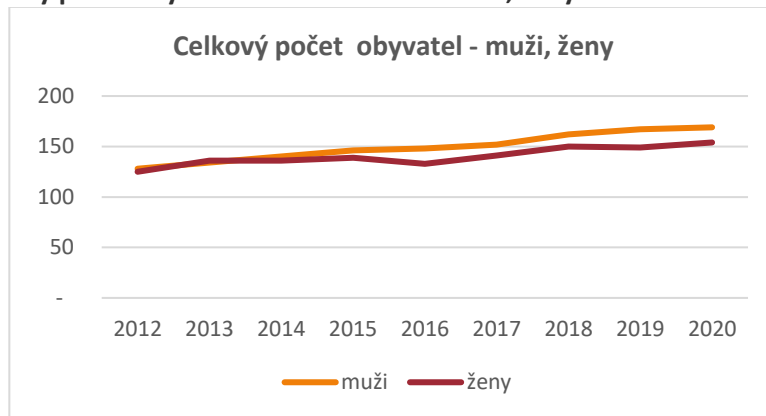
Podíl žen a mužů mezi obyvateli obce Vrskmaň je celkově vyrovnaný. Situace v obci je mírně odlišná ve srovnání se situací v ORP Chomutov, respektive v Ústeckém kraji, kde je dlouhodobě vyšší podíl žen.

Tabulka 1: Demografický vývoj obyvatel obce Vrskmaň v letech 2012–2020

Vývoj počtu obyvatel		2012	2013	2014	2015	2016	2017	2018	2019	2020
Počet obyvatel celkem		253	270	276	285	281	293	312	316	323
v tom:	muži	128	134	140	146	148	152	162	167	169
	ženy	125	136	136	139	133	141	150	149	154
Věkové skupiny										
v tom ve věku:	0-14	26	32	37	44	44	51	58	57	57
	15-64	202	209	203	206	198	200	212	214	216
	65+	25	29	36	35	39	42	42	45	50
Průměrný věk		40,3	39,9	39,8	39,2	39,8	39,7	39,3	40,0	40,5
Migrace (absolutní)										
celková		0	17	6	9	-4	12	19	4	7
přirozená		1	6	2	3	3	3	1	-1	3
stěhováním (mechanická)		-1	11	4	6	-7	9	18	5	4

Zdroj: ČSÚ, Veřejná databáze

Graf 2: Celkový počet obyvatel obce Vrskmaň – muži, ženy v letech 2012–2020



Zdroj: ČSÚ, Veřejná databáze

Poměrně příznivý demografický vývoj v obci lze prokázat i porovnáním věkových kategorií obyvatel v obci. Podle aktuálních údajů z evidence obyvatel je zastoupení podle věkových skupin následující: dětí do 14 let je v obci 57. Populační ročníky posledních let jsou poměrně silné. Zvyšuje se ovšem i počet starších osob nad 65 let. Nicméně stále je v obci větší počet dětí do 14 let než osob ve věkové kategorii 65+.

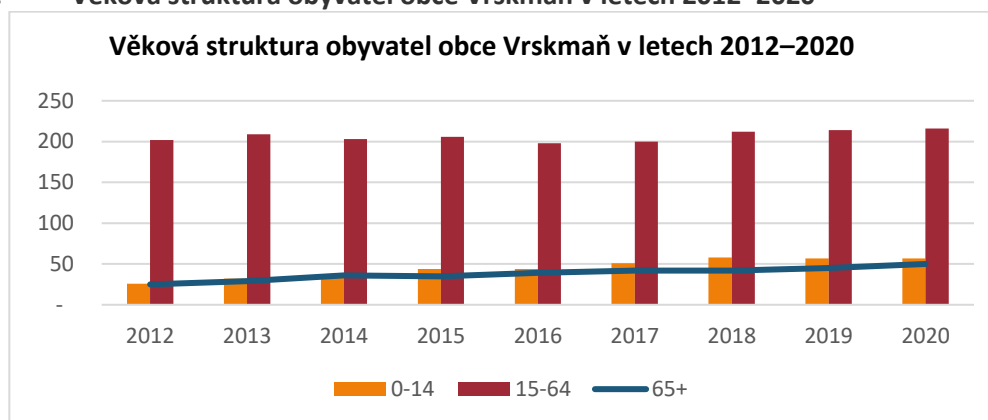
Předpokládaný vývoj věkové struktury, stárnutí obyvatelstva, obecně odpovídá celospolečenským prognózám a zjištěné odchylky vývoje obyvatel v obci Vrskmaň nejsou natolik významné, aby z nich bylo možné odvodit vývojové trendy.

Graf 3: Struktura obyvatel podle hlavních věkových kategorií k 31. 12. 2020



Zdroj: ČSÚ, Veřejná databáze

Graf 4: Věková struktura obyvatel obce Vrskmaň v letech 2012–2020



Zdroj: ČSÚ, Veřejná databáze

Podle údajů ze Sčítání lidu, domů a bytů z roku 2011 vyjíždějí obyvatelé Vrskmaně za prací a do škol většinou v rámci okresu. Přirozeně je nejčastějším cílem vyjížděky město Chomutov, velmi snadno dostupné veřejnou hromadnou dopravou. Kromě zaměstnání a škol nabízí město Chomutov pro obyvatele obce Vrskmaň řadu dalších služeb, jako je speciální lékařská péče, zábava a kultura. Základní škola v obci Vrskmaň není, a proto je Chomutov cílem dojížděky pro 11 žáků a studentů.

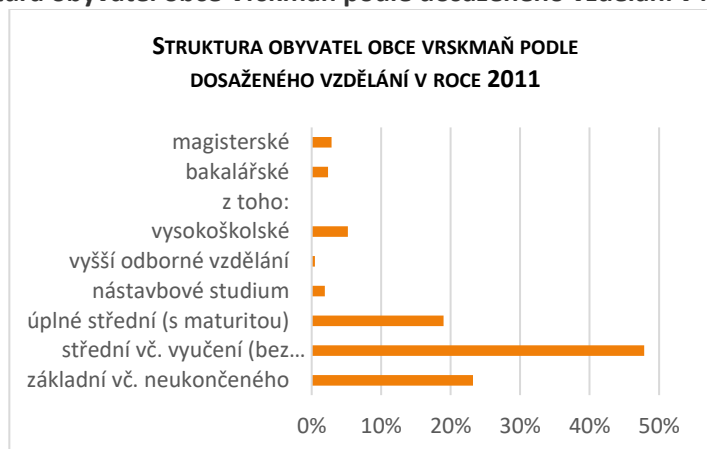
Tabulka 2: Vyjíždějící z obce do škol a zaměstnání

vyjíždějící celkem		72
vyjíždějící do zaměstnání	celkem	58
z toho:	v rámci okresu	42
	do jiných okresů kraje	9
	do jiných krajů	5
	mimo ČR	2
vyjíždějící do škol	celkem	14
	v rámci okresu	11
	do jiných okresů kraje	3
	do jiných krajů	-

Zdroj: ČSÚ, Sčítání lidu, domů a bytů 2011

Podíl osob s dosaženým vysokoškolským vzděláním tvořil v roce 2011 (při posledním sčítání obyvatel) z celkového počtu obyvatel obce 5,2 % (v absolutních číslech 11 osob). Je téměř shodný ve srovnání s územím ORP Chomutov (5,9 %) a ve srovnání s Ústeckým krajem je o něco málo nižší (6,4 %). Podíl osob se základním vzděláním 23,2 % v obci Vrskmaň je mírně vyšší než v SO ORP Chomutov (19 %) a v Ústeckém kraji (18,5 %). Středoškoláci bez maturity však tvoří až 47,9 %, což je mnohem vyšší podíl než v ORP Chomutov, kde je to 29,3 % a v Ústeckém kraji 29,7 %.

Graf 5: Struktura obyvatel obce Vrskmaň podle dosaženého vzdělání v roce 2011



Zdroj: ČSÚ, Sčítání lidu, domů a bytů 2011

▪ Sociální situace

Při posledním Sčítání lidu, domů a bytů v roce 2011 téměř 21 % obyvatel obce Vrskmaň nevedlo svoji národnost. Dvě třetiny občanů je národnosti české. Kromě těchto základních skupin se v obci objevují menší národnostní skupinky, slovenskou tvořili v roce 2011 čtyři obyvatelé obce, tj. 1,7 %, německou představovali tři obyvatelé, tj. 1,3.

Tabulka 3: Struktura obyvatel podle národnosti

Obyvatelé podle národnosti	Celkem	muži	ženy	%
obyvatelstvo celkem	237	119	118	100
z toho				
česká	177	90	87	74,7
moravská				
slovenská	4	1	3	1,7
maďarská				
německá	3		3	1,3
nevedeno	49	26	23	20,7

Zdroj: ČSÚ, Sčítání lidu, domů a bytů 2011

Obec Vrskmaň patří do území správního obvodu obce s rozšířenou působností Chomutov, ve kterém se vyskytují sociálně vyloučené lokality. V obci Vrskmaň se dosud neobjevují znaky problémové lokality. Obec se snaží velmi citlivým přístupem předcházet sociálním problémům. Zajišťuje pro občany, kteří se ocitnou v obtížné situaci, potřebné služby, např. poskytuje nezbytnou pomoc starším občanům v době, kdy je nutné pro ně zajistit bydlení s pečovatelskou službou. Většinou v obci funguje pomoc na bázi sousedské, resp. rodinné výpomoci.

▪ Společenský život

V obci se koná množství různých akcí během celého roku. Funguje zde řada různých sdružení. Jedná se většinou o aktivitu místních skupin občanů. Pokud se jedná o **oficiálně registrovaný či zapsaný spolek**, pak je to spolek Živé Krušnohoří. Účelem spolku je obnova (udržení, záchrana) lidového kulturního dědictví v oblasti Podkrušnohoří. Velmi aktivní je také spolek Proč bychom se netěšili, který se zabývá hlavně kulturním děním v obci. Obec při aktivitách využívá místních podmínek, pořádá například dožínky, kde je mimo jiné možnost si prohlédnout zemědělskou techniku. Obec také pořádá letní kina pro děti i dospělé. Mezi tradiční akce patří například pálení čarodějnic, stavění májky, dětský den, vesnické zábavy, rozsvícení vánočního stromu.

▪ Sportovní a kulturní akce

Proaktivní politika obce je zaměřena na podporu sportovišť a kulturních akcí. Pro zájmovou činnost obyvatel obec poskytuje zázemí v budově kulturního sálu, kde je možné využít i potřebné vybavení pro pořádání zábav, rodinných oslav atp. Pro uspořádání větších sportovních akcí obec disponuje sportovním areálem. Obec Vrskmaň má nové hřiště v parku, kde je také umístěn geologický park, díky němuž byl zajímavým způsobem oživen střed obce. Protože je obec v blízkosti velkého hnědouhelného dolu, tak chce ukázat jaké horniny a minerály se v okolních dolech nalézají. Za pomoci odborníků byly vytipovány a dovezeny jednotlivé kameny, které pak byly usazeny při rekonstrukci místního parku. Expozice byla doplněna o zajímavé nálezy z Kamenolomu v Dobkovičkách a z oblasti Českého středohoří.

O všech aktivitách jsou obyvatelé obce informováni. Kromě informací o dění v zastupitelstvu, tak občané mají vždy informace o důležitých plánovaných akcích. Velkou pozornost věnuje obec **webovým a facebookovým stránkám** a snaží se zde zveřejňovat aktuální informace o životě v obci. Život v obci je také zaznamenáván v **kronice obce**.

KLADY: nárůst počtu obyvatel, předpoklady pro příliv mladých lidí, aktivní společenský a kulturní život v obci, sportovní a společenské zázemí, geopark – netradiční pojetí místních zajímavostí

ZÁPORY: vysoký počet středoškoláků bez maturity, mnohem vyšší podíl než v ORP Chomutov

2.1.4 Hospodářství

Ekonomická situace

V obci bylo v roce 2015 evidováno celkem 73 podnikatelských subjektů, z toho bylo 43 podniků se zjištěnou aktivitou. Na území obce je registrována jedna akciová společnost. Život v obci je zaměřen na činnosti v oboru velkoobchod a maloobchod, opravy a údržba motorových vozidel, dále v oboru zemědělství, rybářství a lesnictví a následující podniky ve stavebnictví, jak je patrné z dat ČSÚ, Veřejná databáze.

V evidenci je zaznamenáno celkem 13 podnikatelů v oboru velkoobchodu a maloobchodu, oprav a údržby motorových vozidel, téměř 18 % ze všech registrovaných podniků v obci Vrskmaň. Druhou nejpočetnější skupinu tvoří 12 aktivních subjektů podnikajících v oboru průmyslu, což je 19 % z registrovaných podniků v obci. Další poměrně početnou skupinu tvoří podniky v oboru stavebnictví, kterých je v obci registrovaných celkem 9 (12 %).

Tabulka 4: Počet podnikatelských subjektů v obci podle právní formy

Právní forma podnikatelských subjektů	Registrované podniky	Podniky se zjištěnou aktivitou
Celkem	73	43
Fyzické osoby	46	26
Fyzické osoby podnikající dle živnostenského zákona	45	26
Fyzické osoby podnikající dle jiného než živnostenského zákona	-	-
Zemědělství podnikatelé	1	-
Právnícké osoby	27	17
Obchodní společnosti	19	16
akciové společnosti	1	1
Družstva	-	-

Zdroj: ČSÚ, Databáze demografických údajů za obce

Mezi významné podnikatelské subjekty obce Vrskmaň patří např. Vršanská Uhelná a.s. - zajišťuje těžbu hnědého uhlí v lokalitě Vršany v centrální části Severočeské hnědouhelné pánve, ZAK – KOVOVÝROBA, s.r.o. – strojírenská výroba, REMOV s.r.o., Benders – výroba betonové střešní krytiny s 60letou tradicí, Intermont Opatrný s.r.o. – stavební a montážní činnost, Lama Group s.r.o., Milan Salon – výroba betonových tvarovek a oplocení, Truhlářství Netolický, Podrazil Libor - dřevovýroba, Uni Steel – sklady železa, Jungheinrich ČR s.r.o. - výrobce vysokozdvíhových a nízkozdvíhových vozíků, skladové techniky a regálových systémů pro vnitropodnikovou logistiku. LAMA GROUP s.r.o. – vodohospodářské stavby. Průmyslová zóna se nachází v Kyjicích, od obytné zóny je oddělena travnatými pásy.

Lesní pozemek o rozloze 92 ha zabírá 6 % z celkové rozlohy katastru obce a je ve vlastnictví Lesů ČR.

Na zemědělských plochách, které tvoří více než 35 % celkové výměry veškerých pozemků v katastru obce Vrskmaň, hospodaří 1 místní zemědělec. Orná půda zabírá více než 30 % celkové plochy obce. Chmelnice ani vinice zde na území obce nejsou a zemědělci se věnují převážně pěstování obilovin, luštěnin, olejnatých semen, chovu skotu a poskytování služeb pro zemědělství.

Tabulka 5: Druhy pozemků a jejich rozloha v katastru obce Vrskmaň v letech 2019, 2020

Druhy pozemků (ha)	2019	2020
Celková výměra	1 497,68	1 509,46
z toho		
Zemědělská půda	520,02	532,47
orná půda	451,91	457,28
zahrada	6,69	6,77
ovocný sad	-	2,20
trvalý travní porost	61,42	66,22
Nezemědělská půda	977,66	976,99
lesní pozemek	62,23	92,00
vodní plocha	148,54	160,38
zastavěná plocha a nádvoří	35,31	35,07
ostatní plocha	731,58	689,53

ZDROJ: ČSÚ, Veřejná databáze

Služby

Co se týká komerčních služeb, v obci je zastoupena nabídka stravování, a to místní restaurací. Veřejná občanská vybavenost je soustředěna do m.č. Vrskmaň: obsahuje obecní úřad, mateřskou školu a sportovní plochy.

Ostatní (vyšší) veřejná vybavenost je k dispozici především ve dvojměstí Chomutov – Jirkov v dostupnosti do 10 km, základní škola je pak k dispozici v sousedních obcích Vysoká Pec a Strupčice. V obci není zajištěna základní lékařská péče, nicméně dostupnost Chomutova, je poměrně dobrá. V obci funguje výdejní místo pošty (1 h denně/v pracovním týdnu).

Cestovní ruch

Vzhledem k poloze obce v průmyslové oblasti se nedá očekávat takový příliv turistů, jako do jiných tradičně turisticky atraktivních lokalit České republiky.

Obec se snaží zachovávat venkovské kulturní tradice a vybudovat doprovodnou infrastrukturu. Společně s dalšími obcemi sdruženými v Dobrovolném svazku obcí Chomutovsko se zapojuje do společných projektů zaměřených na cestovní ruch, např. budování informačního systému, naučných informačních tabulí, turistických tras, vyhlídkových stanovišť a interaktivní mapy.

Na vodních plochách, které tvoří více než 10 % z celkové výměry veškerých pozemků v katastru obce Vrskmaň, chce obec v budoucnu vybudovat pláž s veškerým zázemím potřebným pro rekreaci, konkrétně na Zaječické přehradě.

Trh práce

V obci Vrskmaň byl stejně jako v celé České republice vývoj situace na trhu práce v posledních letech celkem příznivý. Ukazatel nezaměstnanosti se změnil od roku 2014 velmi příznivě jak v počtu dosažitelných uchazečů, tak v počtu volných pracovních míst.

Tabulka 6: Ukazatel registrované nezaměstnanosti v obci v letech 2014 a 2020

Rok	Počet dosažitelných uchazečů		Podíl nezaměstnaných osob		
	celkem	dosažitelní	celkem	muži	ženy
2014	18	18	8,61	6,60	10,68
2020	6	6	4,85	2,80	0,90

Zdroj: ČSÚ, Databáze demografických údajů za obce

Nezaměstnaných /resp. dosažitelní uchazeči/ bylo v obci Vrskmani ke konci roku 2020 celkem 6, oproti roku 2014 to je o 12 méně. V roce 2014 byl podíl nezaměstnaných žen 10,68 oproti mužům, kteří se podíleli na ukazateli nezaměstnanosti hodnotou 6,60. Ukazatel podílu nezaměstnaných se vyvíjel opačně v roce 2020, podíl nezaměstnaných žen se snížil jen na 0,9, u mužů podíl byl 2,80. Za celou Českou republiku, za Ústecký kraj i okres Chomutov byl sledován trend, kdy většinu nezaměstnaných tvoří ženy. Například podíl nezaměstnaných mužů v okrese Chomutov činil v roce 2014 celkem 10,38, u žen 11,74, za celou Českou republiku byl tento ukazatel v roce 2014 u mužů 7,44, u žen 7,49. Podobný trend byl zaznamenán i v roce 2020.

KLADY: dobré podmínky pro podnikání, dobrá spolupráce podnikatelů s obcí, fungující služba v obci, dostupnost služeb v okolí, poměrně nízká míra nezaměstnanosti, dostupnost některých služeb v obci, velké vodní plochy

ZÁPORY: chybí některé služby, resp. lékařská péče přímo v obci

2.1.5 Infrastruktura

Technická infrastruktura

Vodovodní řad je zaveden ve všech částech obce. Stav zásobování vodou obyvatel Vrskmaně je vyhovující. Území obce je napojeno na vodohospodářskou soustavu SČVaK.

Kanalizace včetně čistírny odpadních vod je zavedena v místní části Vrskmaně. V návrhu územního plánu je řešena kanalizace pro obě místní části společná s čističkou odpadních vod. V obci Zaječice by měla proběhnout realizace kanalizace do 2 let. Území následně bude mít vyhovující technickou infrastrukturu pro novou výstavbu.

Zásobování energiemi je zabezpečeno v obci Vrskmaň z více zdrojů (uhlí, dřevo, elektřina, tepelná čerpadla, fotovoltaika). Při posledním sčítání lidu, domů a bytů bylo zjištěno, že 49 bytů bylo vytápěno pevnými palivy.

V obci se nechystá **plynofikace**.

ČEZ požádal o změnu v územním plánu vzhledem k využití ploch pro **fotovoltaické elektrárny**.

V obci má většina domácností k dispozici **připojení na internet**.

Nakládání s odpady

Odvoz a likvidaci komunálního odpadu v obci zajišťuje firma Marius Pedersen a.s., provozovna Žatec, která působí v celém regionu. Firma sváží komunální odpad od rodinných domů ve čtvrtek, 1x za 14 dní. Kromě toho obec organizuje svoz velkoobjemového odpadu, kontejner je umístěn na sběrném místě, v případě naplnění, obec zajistí vývoz. Tato služba je pro občany zdarma. Je to jedno z opatření k zamezení černých skládek. V obci je vybudován **system pro třídění odpadu**. Papír, sklo a pet lahve občané ukládají do zvláštních kontejnerů k tomu určených. Další odpad určený ke třídění, jako jsou plastové kelímky a sáčky, obaly, nápojové kartony, mohou občané ukládat do barevných pytlů. Občané poplatek za svoz komunálního odpadu nehradí. Třídění odpadů je samozřejmě tématem ekologické výchovy v mateřské škole. Obec se zapojila do projektu Dobrovolného svazku obcí Chomutovsko a pořídila pro občany obce kompostéry na bioodpad a kontejner na textil.

Dopravní infrastruktura

- **Silniční síť**

Vrskmaní vede jediná silnice III. třídy č. 25118 z Jirkova, která pokračuje dále do Okořína a Strupčic. Severovýchodně od obce se na ni napojuje silnice III/0135 do Vysoké Pece. Po Ervěnickém koridoru vede silnice I/13. U silnice se v centru obce nachází zastávka autobusové linkové dopravy.

- **Železniční síť**

Původně byla obec Vrskmaň včetně místní části Zaječice napojena na celostátní železniční trať č. 130 Ústí nad Labem – Chomutov včetně nádraží Vrskmaň. Součástí železnice byla vlečka do důlního areálu. Trať byla v důsledku pokračující těžby hnědého uhlí převedena do Ervěnického koridoru. Nejbližší železniční stanice jsou Jirkov zastávka na trati Ústí nad Labem – Chomutov. V zastávce Kyjice vlaky nezastavují. Původní železniční koridory jsou územním plánem dále chráněny a užívány tak, aby neobsahovaly stavby, jejichž realizace by pojem „koridor“ znehodnotila. Koridor dle územního plánu obsahuje cyklostezku anebo veřejnou zeleň, v obou případech stavby či opatření ve veřejném zájmu.

Nová **parkoviště** nejsou definována jako samostatné funkční plochy. Doprava v klidu nových zastavitelných ploch bude řešena v rámci jejich vnitřní urbanistické struktury podle těchto pravidel:

- Plochy pro bydlení – v rámci zastavitelných ploch budou řešeny parkovací stání v poměru 1 stání na 10 parcel RD
- Plochy pro výrobu, smíšené plochy: parkování pro potřeby fyzických a právnických osob budou řešeny výhradně na ploše předmětné funkční plochy nebo její části. 1/3 těchto ploch bude volně přístupná, a tedy součástí veřejného prostoru. V případě výrobních a logistických areálů musí být jejich vjezd umístěn vůči veřejné komunikaci tak, aby vjíždějící (čekající) vozy tuto komunikaci neblokovaly.

Cyklotrasy a cyklostezky

Obcí ani jejím okolím nevedou žádné turistické trasy, ale po tělese zaniklé železniční trati vede cyklostezka a cyklistická trasa č. 3114 z Chomutova do obce Zaječice. Cyklotrasa č. 3106 spojuje Vrskmaň po hrázi vodní nádrže Újezd s Vysokou Pecí, odkud pokračuje dále k Jezeří. Na druhou stranu vede cyklotrasa přes Strupčice do Malého Března a do okolí Mostu.

Dopravní obslužnost

Obec Vrskmaň je obsluhována hromadnou autobusovou dopravou provozovanou v rámci **Integrovaného systému dopravy Ústeckého kraje**.

Spojení s městem Chomutov a Jirkov je zajištěno během pracovního týdne v pravidelných intervalech na trase Chomutov-Strupčice-Jirkov. První spoj z Vrskmaně vyjíždí již před pátou hodinou ranní a poslední spoj po sedmé hodině večerní. **Zpět z Chomutova do Vrskmaně** se lze autobusem dostat po stejné trase, která je okružní. Počet spojů o víkendu a svátcích je pochopitelně nižší. Cesta autobusem trvá cca 20 minut.

Četnost spojů je vyhovující jak pro cesty do zaměstnání, škol i k lékaři. Většina obyvatel však v trendu současné doby využívá osobní automobil.

KLADY: dobrý stav páteřní přístupové komunikace, funkční systém nakládání s odpady a jejich třídění, pohodlný pro obyvatele obce, podpora cyklodopravy, vyhovující dopravní spojení s Chomutovem

ZÁPORY: stav technické infrastruktury (chybí kanalizace obce Zaječice), zásobování energiemi – polovina bytů je vytápěna pevnými palivy.

2.1.6 Vybavenost

Bydlení

Dle výsledků posledního sčítání domů a bytů bylo v roce 2011 ve Vrskmani celkem 94 domů, z toho bylo 76 domů obydlených. 92 domů je rodinných a 2 domy jsou bytové. Neobydlených domů bylo celkem 18, z toho 1 nezpůsobilý k bydlení a jeden využívaný k rekreaci.

Obec Vrskmaň chce v budoucnu budovu bývalé základní školy přebudovat na 15 nájemních obecních bytů.

Tabulka 7: Počet domů v obci Vrskmaň v roce 2011

Domovní fond v obci			
Domy	Celkem	rodinné domy	bytové domy
Domy celkem	94	92	2
Domy obydlené	76	74	2
ve vlastnictví fyzické osoby	66	66	-
ve vlastnictví státu, obce	4	4	-
<i>spoluvlastnictví vlastníků bytů</i>	5	3	2
Domy neobydlené	18	17	1
<i>využívané k rekreaci</i>	1	1	-
<i>nezpůsobilé k bydlení</i>	1	1	-

Zdroj: Sčítání lidu, domů a bytů 2011

Výstavba rodinných domů se uskutečňuje v souladu s územním plánem. Nové zastavitelné plochy před pozemkovou úpravou jsou navrženy v územním plánu mezi Vrskmaní a Zaječicemi, budou určeny pro zemědělce. Další výstavba probíhá v prolukách stávající zástavby a využití dalších ploch pro výstavbu rodinných domů je připravováno. O stavbu rodinných domů v obci je nadále zájem. V územní studii jsou již regulativy na výstavu 50 nových domů. Limitujícím faktorem je ČOV, která má kapacitu do 700 obyvatel.

Školství a vzdělávání

Vrskmaňské děti dlouhou dobu chodily do školy v Novém Sedle, která byla zřízena v roce 1760. Jedinou výjimkou bylo období v letech 1821–1832, kdy přímo ve Vrskmaní vyučoval krejčí. V roce 1899 byla v přízemí Herrovy vily zřízena pobočka novosedelské školy. Teprve roku 1904 byla otevřena školní budova ve Vrskmaní, do které začaly docházet děti ze Zaječic, Pohlod a Okořína. První českou školu se podařilo otevřít 6. října 1928. Jediná třída nejprve sídlila v budově německé školy, ale na podzim roku 1929 byla přestěhována do domu čp. 21.

Po druhé světové válce se škola otevřela na krátkou dobu od 8. května do 15. července 1945. Po prázdninách už probíhalo vyučování od 3. září a vzhledem k počtu dětí byly otevřeny dvě třídy (1.–3. ročník a 4.–5. ročník). Třetí třída byla otevřena od roku 1957. Škola byla uzavřena 29. června 1976, a děti začaly dojíždět do škol ve Strupčicích nebo v Jirkově. Obec Vrskmaň poskytuje příležitostně podle potřeby obci Strupčice příspěvek jako kompenzaci za zajištění školní docházky pro své děti. Rok po skončení druhé světové války byla otevřena provizorně ve školní tělocvičně mateřská škola. Mateřská škola dnes funguje v nových prostorách. Novinkou pro školní rok 2021/2022 je vlastní vaření, dosud se obědy pro děti dovážely. Do budoucna by obec Vrskmaň ráda vybudovala větší vstupní místo do areálu mateřské školy.

Zdravotnictví

Lékařské služby v obci zajištěny nejsou. Bohužel zůstala bez praktického lékaře ordinace v blízkých Strupčicích, a tak obyvatelé Vrskmaně dojíždějí za lékařskou službou do Chomutova či Jirkova, kde se nachází poliklinika a nemocnice i další specializované ordinace, včetně soukromých.

Zdravotnická záchranná služba z Chomutova je schopná snadno splnit maximální dobu dojezdu stanovenou zákonem.

Sociální péče

V obci se nenachází žádné zařízení sociální péče. O seniory a zdravotně znevýhodněné občany se stará většinou rodina. Existuje možnost využít služby poskytované chomutovskými anebo jirkovskými většinou neziskovými organizacemi, které jsou zaměřeny na poskytování pečovatelských služeb, služeb osobní asistence, případně odborného sociálního poradenství.

Většina sociálních služeb je k dispozici v Chomutově anebo Jirkově. Komunitní plán sociální péče byl zpracován a schválen pro celé území SO ORP Chomutov.

Kultura

Na návsi stávala novogotická kaple z roku 1898 postavená na místě starší barokní kaple z roku 1776. Její vybavení pocházelo z doby na přelomu 19. a 20. století a presbytář byl vyzdoben zlidovělými barokními malbami svatých patronů. Zbořena byla mezi lety 1972 a 1974.

Dochovaná socha svatého Jana Nepomuckého pochází z roku 1886 a sloup se sochou Panny Marie na jižním okraji návsi z roku 1887. U křížovky před domem čp. 4 byly umístěny tři smírčí kříže a velký barokní kříž s plastikou Krista z roku 1731, které byly spolu se sochou svatého Jana Nepomuckého na návsi přemístěny ze zaniklých Kyjic. Smírčí kříž, který stával u vodárny, se ztratil.

Mezi hodnotné usedlosti patří tzv. Herrova vila, ale návrh na její vyhlášení kulturní památkou nebyl schválen. Hlavní průčelí je rozděleno dvěma rizality s mohutnými štíty s letopočty 1862 a 1900. Střední částí domu vede průjezd do čtvercového dvora a v průčelí se nad vjezdem nachází pískovcový balkon. Budova z počátku 20. století, zaměňovaná se zámkem Vrskmaň, který kdysi stával naproti v místech č.p.1 a byl zbořen. Budova i pozemky za ní jsou rozděleny. Polovinu vlastní soukromá osoba, druhou polovinu Nadace pro obnovu a rozvoj Krušných hor a Poohří Renesance 21. Neudržovaná budova s nádhernými prvky štukové výzdoby chátrá.

Kaple svatého Ferdinanda III. Kastilského v Zaječicích je pozdně barokní římskokatolická sakrální stavba nacházející se na bývalé návsi osady. Kaple patřila do duchovní správy farnosti Bečov u Mostu, která zanikla 31. prosince 2012 a od 1. ledna 2013 je spravována z farnosti Vtelno u Mostu. Od 27. května 2002 je kaple památkově chráněna.

Sport a tělovýchova

Ve druhé polovině dvacátého století byl založen klub stolního tenisu, který svou činnost ukončil v roce 1991. Zanikl také sbor dobrovolných hasičů. Ve vesnici působí fotbalový klub FC H. V. Vrskmaň.

Podmínky pro sportovní a volnočasové aktivity v obci se obec snaží neustále zlepšovat. Obec má vlastní sportovní areál včetně posilovny.

Obec Vrskmaň má na svém území unikátní Benders arénu – krytou ledovou plochu a zázemí nejen pro děti, která nabízí ledovou plochu o rozloze cca 300 m² pro individuální tréninky hokejistů, krasobruslařů, pořádání hokejových turnajů pro dětské kategorie, hokejové zápasy 3 na 3, brankařské tréninky a místo pro pořádání oslav pro děti s možností bruslení. Aréna dále disponuje zázemím se třemi šatnami a moderním sociálním zařízením (sprchy a WC), v každé z nově vybudovaných šaten. Ve druhé etapě bude doplněna do zázemí tělocvična pro sportovce a pro fanoušky malá tribuna a vytápěná místnost pro sledování kluziště.

Další nabídka nejrůznějších sportovních aktivit je dosažitelná v okolních městech a obcích, zejména v Chomutově a Jirkově. Zajímavá může být snadná dostupnost Krušných hor s nabídkou zimních sportů v lyžařských areálech.

KLADY: nové rozvojové plochy pro bydlení, zapojení do komunitního plánování v ORP Chomutov, unikátní sportovní aktivity

ZÁPORY: chybí fotbalový klub složený z obyvatel obce

2.1.7 Životní prostředí

Stav životního prostředí

Pro stav životního prostředí v obci Vrskmaň je určující fakt **dlouhodobé povrchové těžby hnědého uhlí**. Těžba probíhá v těsné blízkosti obce a ovlivňuje tak kvalitu ovzduší v obci.

Rekultivace probíhá na vnitřních výsypkách. Podél výsypek jsou vysázeny ovocné stromy (třešně, višně, jabloně). Rekultivovaná plocha zatím není přístupná veřejnosti.

Ochrana životního prostředí

V území jsou vyhlášeny 4 regionální biokoridory, které navazují na přírodní památku Údlické douby. Hlavním důvodem vyhlášení chráněného území je výskyt ohroženého živočišného druhu roháče obecného.

Rozvojové záměry obce nepředpokládají žádné střety s ochranou přírody. Naopak se snaží s respektem zdůraznit výjimečnost a navazují na tradiční původní hodnoty. Svědčí o tom údržba zeleně v obci, revitalizace zeleně, směna pozemků s Českými drahami. Cílem obce je propojit okolní obce a umožnit tak návrat k přirozenému pohybu v přírodě.

KLADY: ochrana významných přírodních prvků, péče o zeleň a nová výsadba vzrostlé zeleně

ZÁPORY: těžba hnědého uhlí negativně ovlivňuje kvalitu ovzduší v obci, rekultivované území není dosud přístupné veřejnosti, vliv těžby na kvalitu vody v potoce Bílina

2.1.8 Správa obce

Obecní úřad a kompetence obce

Obec spadá do správního obvodu obce s pověřeným úřadem Jirkov a obce s rozšířenou působností Chomutov. Obecní úřad Vrskmaň zajišťuje správu pouze pro území obce. Nevykonává správní činnost pro jinou obec.

Tabulka 8: Působnost úřadu, služby veřejné správy pro občany obce Vrskmaň

Charakteristika úřadu	Město	Agenda úřadu
Obec s rozšířenou působností	Chomutov	občanské, řidičské průkazy, cestovní doklady, živnostenská oprávnění, registr motorových vozidel, sociální služby
Pověřený obecní úřad	Jirkov	rybářská oprávnění
Matriční úřad	Jirkov	matrika
Stavební úřad	Jirkov	stavební řízení
Katastrální úřad	Chomutov	vkłady a záznamy do katastru nemovitostí
Finanční úřad	Chomutov	správa daní

Zdroj: MVČR/Atlas veřejné správy

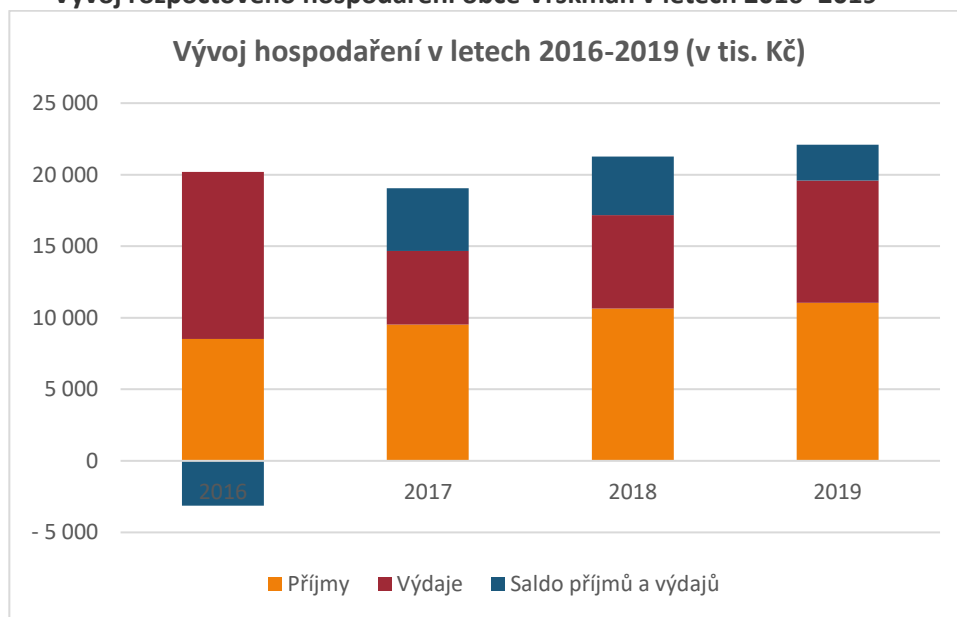
V obci Vrskmaň mohou vyřizovat občané úkony související s evidencí obyvatel, například přihlašování k pobytu, přidělování popisných čísel apod. dále zde lze podat žádost o kácení stromů.

Obec zaměstnává osoby na údržbu obce a úklid obecních prostor.

Hospodaření a majetek obce

Rozpočet obce Vrskmaň byl v posledních čtyřech letech sestavován jako vyrovnaný, přebytkový, s mírnou odchylkou v roce 2016, kdy byla dokončena stavba mateřské školky. Rekapitulace příjmů a výdajů od roku 2016 ale ukazuje, že rozpočtové hospodaření obce Vrskmaň za uplynulé roky bylo vždy aktivní, obec dokáže využít dotace na realizaci potřebných větších investičně náročných projektů. Bilance hospodaření obce je tedy aktivní.

Graf 6: Vývoj rozpočtového hospodaření obce Vrskmaň v letech 2016–2019



Zdroj: www.monitor.statnipokladna.cz

V roce 2019 obec postavila mateřskou školku. Jednalo se o investici za 8 mil. Kč, kterou obec hradila z vlastního rozpočtu.

V roce 2020 obec zateplila kulturní dům vč. nové střechy. Dále získala dotaci od ČEZu na nové hřiště.

Do budoucna má obec 3 priority, které chce co nejdříve zrealizovat, a to kanalizaci v obci Zaječice, rekonstrukce/rozšíření mateřské školky a výstavbu sauny.

Bezpečnost

V obci Vrskmaň není samostatná jednotka Sboru dobrovolných hasičů. Do Integrovaného záchranného systému je zapojena prostřednictvím jednotky hasičského sboru obce Strupčice. Pro velikost obce není potřeba mít vlastní hasičský sbor.

Obec má systém hlášení nebezpečných situací založený na varování sms zprávou a také na webových stránkách obce. Policie ČR řeší dopravní přestupky při překročení rychlosti v obci.

Vnější vztahy a vazby

Obec Vrskmaň je aktivní i v oblasti kontaktů s okolními obcemi a městy. Je zakládajícím členem Dobrovolného svazku obcí Chomutovsko, který vznikl v roce 2016 a jehož členy je všech 25 obcí v SO ORP Chomutov.

Obec Vrskmaň je také členem MAS Sdružení Západní Krušnohoří, starosta obce je předsedou.

KLADY: dobrá úspěšnost v získávání nenárokových dotací, pozitivní bilance hospodaření obce, očekávaný vyrovnaný rozpočet obce v nejbližších letech

ZÁPORY: není samostatná jednotka sboru dobrovolných hasičů

2.1.9 Souhrnné výsledky dotazníkového šetření

V rámci zahájení práce na Programu rozvoje obce bylo uspořádáno dotazníkové šetření pro občany obce. Dotazníkové šetření proběhlo online formou. Ze statistiky respondentů vyplývá, že bylo uskutečněno 99 návštěv, z toho 76 bylo pouze zobrazeno a 23 online vyplněno. K otázkám se mohli vyjádřit všichni obyvatelé obce nad 18 let. Návratnost je velmi dobrá (více než 23,2 %) a svědčí o poměrně velkém zájmu občanů o dění v obci. Uvádíme stručné shrnutí hlavních výsledků dotazníkového šetření. Podrobné vyhodnocení průzkumu je v příloze tohoto dokumentu.

Na dotazník reagovali více ženy než muži, celkem 12. Nejvíce dotazníků vyplnili občané věkové skupiny mezi 31 – 45 lety. Zastoupení reagujících občanů podle vzdělání odpovídá vzdělanostní struktuře v obci, nejvíce byla zastoupena skupina obyvatel se středním odborným vzděláním s maturitou. Počet respondentů, kteří se přistěhovali v dospělosti v posledních pěti letech, byl spolu s těmi, kteří se jako dospělí přistěhovali více než před 5 lety, nejvyšší. Více než 50 % respondentů žije v domácnosti s nezaopatřenými dětmi do 18 let.

Život v obci

Na dotaz, zda obec vytváří dobré podmínky pro život, reagovala výrazná většina respondentů kladně. 57,9 % dotázaných považuje podmínky v obci za velmi dobré a 36,8 % za spíše dobré. Nikdo z dotázaných nehodnotil podmínky pro život ve Vrskmani jako velmi špatné.

V hodnocení aspektů života v obci, občané hodnotili kladně nejvíce klidný život, blízkost přírody a také kulturní a společenský život v obci. Vysoce si cení také příznivého životního prostředí a dobrých mezilidských vztahů. Za kladné považují občané také vzhled obce a dobrou dopravní dostupnost. Velmi spokojeni jsou respondenti s bydlením.

Celkově nejhůře vnímají dotázaní dostupnost sportovního vyžití. V otevřené otázce upřesňují, že se jedná o sportovní kroužky pro děti ve věku 6 - 10 let a mládež 11 – 16 let a také dětské hřiště v Zaječicích. Hned za nimi figuruje nedostatek či špatná dostupnost obchodů, resp. nedostatek pracovních příležitostí. V otevřené otázce na chybějící služby v obci se občané zcela jednoznačně vyjádřili, že postrádají obchod s potravinami.

Mezilidské vztahy

V otázkách k mezilidským vztahům se respondenti vyjádřili spíše kladně. Jako docela dobré a velmi dobré je hodnotí více než 79 % dotázaných a více než tři čtvrtiny dotázaných shledává, že je v obci dostatek příležitostí ke společenským kontaktům. Dotázaní projevili velký zájem o dění v obci, více než 68 % sleduje webové stránky a téměř všichni sledují alespoň nějaký informační zdroj (Facebook,

úřední tabuli, SMS, mobilní aplikaci „V obraze“, zasedání zastupitelstva či osobně komunikují se zástupci obce).

Rozvoj obce

Ochota dotázaných pomáhat s rozvojem obce je velká. Více než dvě třetiny by byla ochotna pomoci, nejčastěji s udržováním pořádku, přípravou a organizováním společenských akcí, dovozem věcí. Pokud by měli rozhodnout o financování konkrétního záměru, pak by se nejvíce zaměřili na podporu kulturních, společenských a sportovních aktivit, následuje péče o veřejnou zeleň a prostředí v obci a opravy památek v obci. 14 dotázaných se shodlo, že by kvalitu správy, řízení a rozvoje obce ohodnotili známkou výbornou či chvalitebnou.

Zajímavý výsledek přinesla otázka, jak by se měla obec dále rozvíjet. 36,8 % respondentů si přeje, aby obec zůstala přibližně stejně velká a rozčleněná a 36,8 % by se chtělo postupně rozrůstat tak, aby došlo k propojení jednotlivých částí.

KLADY: klidný život v obci, blízkost přírody, příznivé životní prostředí, poměrně vysoký zájem obyvatel o dění v obci, spokojenost s podmínkami pro život v obci, dostatek příležitostí ke společenským kontaktům, ochota pomáhat s rozvojem obce, dobré mezilidské vztahy

ZÁPORY: nedostatek některých služeb a obchodů (obchod s potravinami), sportovní kroužky, nedostatek pracovních příležitostí

2.2 VÝCHODISKA PRO NÁVRHOVOU ČÁST

2.2.1 SWOT analýza

Silné stránky

- **Výhodná poloha obce, dobrá dostupnost regionálních center**
Vrskmaň leží v dobře dosažitelné vzdálenosti od velkých měst v regionu: Chomutov, Jirkov, Most. Zajímavosti v jednotlivých částech obce.
- **Rozmanitost přírodních zajímavostí**
Na jedné straně hory, na druhé straně přehrady, území umožní objevovat nerozmanitější přírodní atraktivitu. Pro některé návštěvníky může být zajímavá i blízkost dolů. Interaktivní mapa DSO Chomutovsko s největšími atraktivitami území.
- **Nárůst počtu obyvatel**
Obec je zajímavá zejména pro mladé. Počet obyvatel narůstá díky nové výstavbě, tj. díky nově narozeným a přistěhovaným.
- **Aktivní společenský a kulturní život v obci**
Obec organizuje celou řadu kulturních a společenských akcí, podporuje zejména aktivity obyvatel.
- **Geologický park**
Zajímavý nápad, jak oživit střed obce. Ukázka hornin a minerálů, které se v okolních dolech nalézají.
- **Zařízení pro větší kulturní a společenská setkání**
Sál pro setkání v objektu obecního úřadu umožňuje setkání i pro větší skupiny obyvatel.
- **Dobré podmínky pro podnikání**
Život v obci je zaměřen na činnosti v oboru velkoobchod a maloobchod, opravy a údržba motorových vozidel, průmyslu, dále v oboru zemědělství, rybníkářství a lesnictví a následující podniky ve stavebnictví.
- **Poměrně nízká míra nezaměstnanosti**
V oblasti, která patří trvale mezi oblasti s nejvyšší nezaměstnaností, vykazuje obec Vrskmaň poměrně dobré výsledky. V obci funguje i dobrá spolupráce s Úřadem práce při zaměstnávání na VPP.
- **Fungující služba v obci a dostupnost služeb v okolí**
V obci se daří zajistit fungující obchod s potravinami. Dostupné jsou veškeré služby v Chomutově a Jirkově.
- **Velké vodní plochy**
Obec má velké vodní plochy – nádrže Kyjice a Újezd.
- **Funkční systém nakládání s odpady a jejich třídění, pohodlný pro obyvatele obce**
Obec má zajištěn systém pro nakládání s odpady a vytváří dobré podmínky pro třídění komunálního odpadu, systém je pro obyvatele pohodlný a nabádá tak ke třídění komunálního odpadu.
- **Podpora a rozvoj cyklo dopravy**
Cyklotrasy a cyklostezky ve směru Pesvice – Vrskmaň, Pesvice – Okořín v trasách polních cest a cyklostezka/inline dráha po tělese bývalé železnice Otvice – Vrskmaň.
- **Vyhovující dopravní spojení s Chomutovem**
Obec Vrskmaň je napojena autobusovou dopravou na centrum regionu v dostatečném počtu spojů.
- **Nové rozvojové plochy pro bydlení**
Obec podporuje výstavbu RD v nových lokalitách i v zástavbě obce, v prolukách.
- **Unikátní sportovní aktivity v obci**
Aktivní občané využívají ojedinělou infrastrukturu pro sport a kulturu, ledovou plochu v Benders aréně. Krytá sportovní hala s ledovou plochou pro individuální tréninky hokejistů, krasobruslařů. Ve sportovním areálu se konají sportovní, ale i kulturní akce pro návštěvníky z širokého okolí.

- **Ochrana významných přírodních prvků na území obce, péče o zeleň a nová výsadba**
Obec respektuje vyhlášené regionální biokoridory, vytváří v krajině přirozené prvky ekologické stability, revitalizace zeleně.
- **Dobrá úspěšnost v získávání nenárokových dotací**
Částka ze získaných dotací tvoří již několik let významný příjem do rozpočtu obce.
- **Pozitivní bilance hospodaření obce**
Obec má převážně pozitivní výsledky hospodaření za minulá léta.
- **Život v obci**
Obyvatelé kvitují poklidný život v obci, dobré mezilidské vztahy, dostatek společenských kontaktů. Mají ochotu pomáhat s rozvojem obce.

Slabé stránky

- **Geologická činnost limituje rozvoj obce**
Území současné povrchové i historické hlubinné těžby hnědého uhlí, další možný rozvoj těžby hnědého uhlí. Vliv těžby na kvalitu vody v potoce Bílina.
- **Ložiska nerostných surovin v okrajové části území obce**
Zásoby nerostných surovin byly využívány v minulosti, důsledkem je lokalita s poddolovaným územím v okrajové části území obce.
- **Nižší vzdělanostní struktura obyvatel**
Ve srovnání s Chomutovskem a Ústeckým krajem je v obci menší podíl středoškolsky vzdělaných s maturitou lidí. V celorepublikovém srovnání je ještě více patrné.
- **Chybí některé služby**
V obci chybí některé další služby, za kterými obyvatelé musejí dojíždět do centra regionu. Chybí obchod s potravinami.
- **Stav technické infrastruktury**
V obci Zaječice chybí kanalizace.
- **Zásobování energiemi**
Obci Vrskaň chybí plynofikace. Polovina bytů je vytápěna pevnými palivy.
- **Komunikace III/25118 průjezdná obcí**
Provoz na komunikaci vedoucí středem obce ovlivňuje negativně obyvatele jednak zvýšenou prašností, hlukem.
- **Mladí fotbalisti**
Fotbal v obci má letitou tradici, ovšem chybí členi z řad nejmenších obyvatel obce.
- **Dobrovolní hasiči**
V ostatních obcích samostatná jednotka dobrovolných hasičů pomáhá zajišťovat kulturní a sportovní akce.
- **Chátrající objekty**
Nevyužívaná Herrova vila areál v obci. Vlastník objektu nevyvíjí žádnou aktivitu k využití objektu v centru obce, objekt chátrá.

Příležitosti

- **Dobrá dostupnost zajímavostí v regionu**
Vrskaň vytváří příjemnou vesnickou atmosféru. Díky své poloze v dostupné vzdálenosti od Krušných hor a dalších zajímavostí regionu může vytvářet vhodný výchozí bod pro návštěvníky Chomutovska.

- **Brownfields**
Devastovaný a nevyužívaný areál dolů. V Územním plánu řešeno jako BROWNFIELDS a stanoveno nové využití jako průmyslová zóna.
- **Předpoklady pro příliv mladých lidí**
Obec vytváří podmínky pro příliv mladých lidí. Podporuje výstavbu rodinných domů v lokalitách dle územního plánu. Obec chce bývalou základní školu přebudovat na 15 nájemních bytů.
- **Provozování sportovních aktivit**
Krytá ledová plocha nabízí individuální tréninky hokejistů, krasobruslařů, pořádání hokejových turnajů pro dětské kategorie, hokejové zápasy 3 na 3, brankářské tréninky a místo pro pořádání oslav pro děti s možností bruslení. Sauna.
- **Podnikatelé v obci spolupracují.**
Podnikatelé jsou ochotni spolupracovat na rozvojových projektech, ale i na správě obce a vytvářejí dobré podmínky pro zaměstnání obyvatel.
- **Služby v obci**
Lékařská péče přímo v obci. Občané obce v dotazníkovém šetření jednoznačně vyhodnotili potřebu vybudování ochodu s potravinami
- **Údržba a péče o cyklotrasy – zvýšení nabídky pro občany i turisty**
Cílem budování cyklotras a jejich propojování na významné trasy značených cyklotras a cyklostezek znamená možnost dopravy do zaměstnání a škol pro občany obce, ale i zlepšení infrastruktury pro turisty.
- **Dostatečné vlastní zdroje na rozvojové aktivity**
Výhodou je předpokládaný příznivý vývoj rozpočtu obce na nejbližší období. Umožní realizaci plánovaných akcí bez obav nedostatečných vlastních zdrojů při využívání dotací.
- **Očekávaný vyrovnaný rozpočet obce v nejbližších letech.**
Rozpočtový výhled počítá s dostatečnými příjmy v nejbližších letech, rozpočet by měl být vyrovnaný i při splácení úvěru a lze plánovat další rozvojové aktivity.
- **Podpora zřízení jednotky dobrovolných hasičů**
Dobrovolní hasiči v okolních obcích pomáhají zajistit a organizovat kulturní a sportovní akce.
- **Dobrá spolupráce s okolními obcemi**
Obec při přípravě i realizaci aktivit a projektů spolupracuje s okolními obcemi. Děje se tak v rámci Dobrovolného svazku obcí Chomutovska. Funguje velmi dobře sdílení zkušeností a příklady dobré praxe.
- **Péče o zeleň, nová výsadba v obci zvyšuje kvalitu prostředí pro obyvatele**
Obec cíleně dbá na zvyšování kvality životního prostředí, údržba stávající zeleně je pravidelně prováděna, obec vysazuje vzrostlou zeleň, dbá na vytvoření vztahu obyvatel k obci a prostředí.
- **Podpora vzdělávání obyvatel obce**
Budováním naučných tabulí, přípravou aktivit s důrazem na rozvoj dětí v rámci mimoškolní činnosti.
- **Podpora sportovních aktivit dětí a mládeže**
Budováním nových sportovních kroužků zejména pro děti ve věku 6 - 10 let a mládež ve věku 11 – 16 let. Vybudování dětského hřiště v Zaječicích. Zapojení místních ve fotbalovém klubu.
- **Podpora sociální soudržnosti obyvatel obce, zapojení do komunitního plánování sociálních služeb v SO ORP Chomutov**
Obec dbá na pomoc občanům, kteří se ocitnou v nepříznivé životní situaci. Je zapojena do komunitního plánování sociálních služeb SO ORP Chomutov. Rovněž dbá na zapojení nově přicházejících obyvatel do dění v obci.
- **Podpora cestovního ruchu**
Obec specifikuje turistické cíle a jejich přiblížení široké veřejnosti. Výroba jedinečných lokálních zemědělských produktů (zpracování výstupů zemědělské prvovýroby. Zážitková turistika (střílení, jízda traktorem aj.). Tvorba turistických balíčků pro školy a školky.

Hrozby

- **Negativní vnímání obce z důvodu blízkosti dolů**
Celá oblast Chomutovska je vnímána negativně zejména z důvodu převahy energetického a těžebního průmyslu a z důvodu doprovodných společenských jevů jako je výskyt sociálně vyloučených lokalit.
- **Existence nevyužívaných objektů narušuje vzhled obce**
Opuštěný objekt v obci Vrskmaň netvoří vhodnou kulisu pro rozvoj cestovního ruchu. Majitel nehledá řešení, obec nemá prostředky, jak zemědělský brownfield řešit.
- **Složitost podmínek pro získání dotací**
Složitě nastavená pravidla dotačních titulů znamenají pro obce riziko při přípravě projektů. Příprava je zbytečně nákladná a při neúspěchu žádosti o dotaci i ztrátová.
- **Problém využití krajiny**
Větrné eroze půdy společně v důsledku způsobu hospodaření na polích.
- **Problém hygienický**
Celé území ORP Chomutov je vyhlášeno jako území s velmi silnou nebo silnou zátěží emisemi.

3 NÁVRHOVÁ ČÁST

3.1 STRATEGICKÁ VIZE

- *„Obec Vrskmaň poskytuje občanům podmínky pro plnohodnotný společenský a kulturní život a vytváří prostředí pro aktivní zapojení místních obyvatel do života v obci. Hlavní vizí je být bezpečným místem pro všechny obyvatele obce. Být místem s kvalitním bydlením, s respektem k venkovským tradicím a se službami dostupnými v potřebném rozsahu pro své obyvatele. Místem, které dokáže profitovat z výhodné polohy poblíž center v regionu a nabízí společně s okolními městy a obcemi dostupné pracovní příležitosti, možnosti ke vzdělávání a dostatek atraktivních příležitostí a nečekaných možností pro aktivní život.“ Územně a společensky soudržná obec s funkčním historickým odkazem, s rozvinutou funkcí bydlení, se zajištěnými základními službami občanské vybavenosti a s vytvořeným kvalitním vnějším i vnitřním zázemím pro volnočasové aktivity.*

3.2 OPATŘENÍ A AKTIVITY

A. Vzdělávání

PROBLÉM: NÍZKÁ VZDĚLANOSTNÍ STRUKTURA OBYVATEL V OBCI

CÍL A:	Dostupnost vzdělání pro děti i dospělé
--------	--

OPATŘENÍ A1: Vytvoření podmínek pro vzdělávání dospělých, včetně seniorů

VYUŽITÍ MEZIOBECNÍ SPOLUPRÁCE A MÍSTNÍCH ZAJÍMAVOSTÍ
K DALŠÍMU VZDĚLÁVÁNÍ

Obec ve spolupráci s dalšími obcemi v Dobrovolném svazku obcí Chomutovsko využívá možnosti pro netradiční formy vzdělávání.

OPATŘENÍ A2: Vytvoření podmínek pro mimoškolní aktivity dětí

BUDOVÁNÍ INFRASTRUKTURY PRO NAUČNÉ PROGRAMY, NAUČNÉ STEZKY,
VYUŽITÍ MÍSTNÍCH PODMÍNEK

Obec vhodnou formou vede děti k širokému spektru činností, využívá lokální podmínky: významné prvky v krajině, geopark, vodní plochy.

OPATŘENÍ A3: Optimalizace provozu a zlepšení podmínek pro výuku v mateřské škole

MODERNIZACE AREÁLU VČ. BUDOVY MATEŘSKÉ ŠKOLY

Mateřská škola od r. 2019 funguje v nových prostorách. Novinkou pro školní rok 2021/2022 je vlastní vaření, dosud se obědy pro děti dovážely. Obec chce vybudovat prostorný vstup do areálu mateřské školy.

B. Život v obci

PROBLÉM: CHYBÍ ŠIRŠÍ ZÁZEMÍ PRO ZVÝŠENÍ AKTIVIT OBYVATEL OBCE

CÍL B:	Zajistit podmínky pro nastartování a rozvoj aktivit občanů obce
--------	---

OPATŘENÍ B1: Rozšíření bytové výstavby se zodpovědností vůči místním podmínkám a možnostem obce

PODPORA VÝSTAVBY RODINNÝCH DOMŮ A STARTOVACÍCH BYTŮ
V LOKALITÁCH DLE ÚZEMNÍHO PLÁNU

S ohledem na kapacitu inženýrských sítí a podmínky dané územním plánem obec řídí zájem o výstavbu nových rodinných domů a startovacích bytů pro mladé. Obec podporuje výstavbu RD v nových lokalitách i v zástavbě obce, v prolukách, cílem je postupný příliv nových obyvatel do obce.

OPATŘENÍ B2: Vybudování zázemí pro sportovní aktivity občanů

PODPORA 2. FÁZE VÝSTAVBY MODERNÍHO ZÁZEMÍ PRO SPORTOVNÍ AKTIVITY

Vybudování ojedinělé infrastruktury pro aktivity sportovců, např. krytá ledová plocha, moderní zázemí (tělocvičny) pro sport v zimním období, včetně tribuny pro fanoušky, vybudování sauny.

OPATŘENÍ B3: Vytvoření podmínek pro sportovní aktivity dětí

SPORTOVNÍ AKTIVITY PRO DĚTI A MLÁDEŽ

Rozšířit sportovní kroužky zejména pro děti ve věku 6–10 let a mládež ve věku 11–16 let.

OPATŘENÍ B4: Vybudování dětského hřiště

DĚTSKÉ HŘIŠTĚ V ZAJEČICÍCH

Vybudování dětského hřiště vč. workoutových prvků v Zaječicích.

OPATŘENÍ B5: Vybudování potřebné chybějící infrastruktury

VYBUDOVÁNÍ INFRASTRUKTURY PRO ROZVOJ V ZAJEČICÍCH – KANALIZACE

Podpora rozvoje místní části obce Zaječice vybudováním kanalizace pro novou výstavbu.

OPATŘENÍ B6: Podpora spolkové činnosti

ZACHOVÁNÍ A ROZVOJ SPOLEČENSKÝCH AKTIVIT V OBCI

Podpora aktivit, akcí s důrazem na místní tradice a na zapojení nových obyvatel obce.

C. Životní prostředí a vzhled obce

PROBLÉM: ZEMĚDĚLSKY VYUŽÍVANÉ POZEMKY, BROWNFIELDY, BLÍZKOST TĚŽEBNÍCH AREÁLŮ, MÉNĚ VZROSTLÉ ZELENĚ, ZÁSOBOVÁNÍ ENERGIEMI

CÍL C:	Zajistit zvýšení kvality prostředí v obci
--------	---

OPATŘENÍ C1: Ochrana přírodních prvků na území obce, péče o stávající zeleň

ÚDRŽBA ZELENĚ V OBCI, PÉČE O PŘÍRODNÍ PRVKY V OKOLÍ OBCE

Obec pravidelně a cíleně udržuje veřejnou zeleň, včetně péče o místní vodní plochy.

OPATŘENÍ C2: Výsadba nové zeleně

VÝSADBA VZROSTLÉ ZELENĚ ZA ÚČASTI OBYVATEL OBCE

Obec vysazuje vzrostlou zeleň, vytváří propojení s okolními obcemi pro pěší a cyklisty.

OPATŘENÍ C3: Revitalizace veřejných prostranství

ÚPRAVA VEŘEJNÝCH PROSTRANSTVÍ S OHLEDEM NA KVALITU PROSTŘEDÍ

Obec zajistila dostatečnou kapacitu inženýrských sítí pro vyhovující a udržitelný rozvoj obce. Pokračuje v revitalizaci veřejných prostranství se záměrem vybudování příjemného prostředí pro místní i návštěvníky.

OPATŘENÍ C4: Podpora projektů na úsporu energií

PŘECHOD VYTÁPĚNÍ Z TUHÝCH PALIV NA ENERGETICKY ÚSPORNÁ ŘEŠENÍ

Obec dbá na pomoc občanům, kteří hledají řešení energeticky úsporného bydlení. Obec připravuje úsporná opatření také v obecních objektech.

D. Podpora cestovního ruchu

PROBLÉM: NEGATIVNÍ VNÍMÁNÍ OBCE Z POHLEDU NÁVŠTĚVNÍKŮ, TURISTŮ

CÍL D:	Podpora místní turistiky
--------	--------------------------

OPATŘENÍ D1: Vytváření podmínek pro obnovu obce s důrazem na její historii

VYTVÁŘENÍ PODMÍNEK PRO OBNOVU, REVITALIZACI A EKONOMIZACI TRADIC A HISTORICKÉHO ODKAZU OBCE

Obec v blízkosti velkého hnědouhelného dolu, chce využít tento potenciál a ukázat, jaké horniny a minerály se v okolních dolech nalézají, buduje geologický park v místním parku a plánuje vybudování pláže s veškerým zázemím potřebným pro rekreaci na Zaječické přehradě.

OPATŘENÍ D2: Podpora návaznosti cyklo dopravy

PODPORA PROSTUPNOSTI KRAJINY BEZMOTOROVOU DOPRAVOU

Obec navazuje při revitalizaci polních a lesních cest na již existující cyklostezky a cyklotrasy.

OPATŘENÍ D3: Tvorba produktů cestovního ruchu

SPECIFIKACE TURISTICKÝCH CÍLŮ

Obec identifikuje potenciální turistické cíle. Podporuje výrobu jedinečných lokálních zemědělských produktů (zpracování výstupů zemědělské prvovýroby). Zpřístupní zážitkovou turistiku (střílení, jízda traktorem aj.) a tvorbu turistických balíčků.

3.3 POPIS AKTIVIT

Aktivity budou plánovány a připravovány k realizaci v závislosti na možnostech rozpočtu obce a externích zdrojích. Podrobně budou rozpracovány v Akčním plánu s uvedením konkrétních bodů: popis aktivity, odpovědnost za přípravu a realizaci, odhad nákladů, harmonogram přípravy a realizace a zapojení partnerů.

Šablony pro podrobný popis aktivit podle jednotlivých opatření:

A. Vzdělávání

OPATŘENÍ A1: Vytvoření podmínek pro vzdělávání dospělých, včetně seniorů

A1.1	Podpora celoživotního vzdělávání, podpora zapojení do výukových programů		
Popis aktivity	Využití možností speciálních výukových programů, zapojení do projektů zaměřených na vzdělávání seniorů, zprostředkování nabídky pro zájemce		
Odpovědnost	Vedení obce		
Odhad nákladů		Zdroje:	
Harmonogram			
Partneři:			
Důležitost:	Střední		

OPATŘENÍ A2: Vytvoření podmínek pro mimoškolní aktivity dětí

A2.1	Budování naučných stezek		
Popis aktivity	Zapojením do projektů DSO Chomutovsko obec připravuje výukové materiály zaměřené na znovuzobjevení místních významných zajímavostí z oblasti historie, přírody atd. Pokračuje ve spolupráci na projektu, který zajímavou formou hry vede děti od počítačů do přírody.		
Odpovědnost	Vedení obce		
Odhad nákladů		Zdroje:	Vlastní + externí (dotace)
Harmonogram			
Partneři:	DSO Chomutovsko, LifeisSkill		
Důležitost:	Střední		

OPATŘENÍ A3: Optimalizace provozu a zlepšení podmínek pro výuku v mateřské škole

A3.1	Prostorný vstup do budovy mateřské školy		
Popis aktivity	Mateřská škola od r. 2019 funguje v nových prostorách. Obec chce vybudovat větší vstupní místo do areálu mateřské školy.		
Odpovědnost	Vedení obce		
Odhad nákladů		Zdroje:	Vlastní + externí (dotace)
Harmonogram			
Partneři:			
Důležitost:	Střední		

B. Život v obci

OPATŘENÍ B1: Rozšíření bytové výstavby se zodpovědností vůči místním podmínkám a možnostem obce

B1.1	Příprava pozemků pro výstavbu rodinných domů		
Popis aktivity	Obec v souladu s územním plánem plánuje postupnou realizaci výstavby v lokalitách určených územním plánem, připravuje napojení pozemků na inženýrské sítě, umožňuje zástavbu v prolukách.		
Odpovědnost	Vedení obce		
Odhad nákladů		Zdroje:	
Harmonogram			
Partneři:			
Důležitost:	Vysoká!		

B1.2	Rekonstrukce obecní školy na bydlení		
Popis aktivity	Obec plánuje přebudovat bývalou základní školu a vytvořit zde startovací byty, celkem 15 nájemních bytů.		
Odpovědnost	Vedení obce		
Odhad nákladů		Zdroje:	
Harmonogram			
Partneři:			
Důležitost:	Vysoká!		

OPATŘENÍ B2: Vybudování zázemí pro sportovní aktivity občanů

B2.1	Projekt na výstavbu tělocvičny a venkovní tribuny, vč. zázemí		
Popis aktivity	Obec připravuje II. etapu projektu pro výstavbu tělocvičny v areálu kryté ledové plochy vč. venkovní tribuny. Obec chce vybudovat saunu.		
Odpovědnost	Vedení obce		
Odhad nákladů		Zdroje:	Vlastní + externí (dotace)
Harmonogram	Zahájení:		Dokončení:
Partneři:	Sportovní spolek		
Důležitost:	Vysoká!		

B2.2	Projekt na vybudování sauny ve sportovním areálu		
Popis aktivity	Obec připravuje doplnit vybavení ve sportovním areálu, je záměr zde vybudovat saunu.		
Odpovědnost	Vedení obce		
Odhad nákladů		Zdroje:	Vlastní + externí (dotace)
Harmonogram	Zahájení:		Dokončení:
Partneři:	Sportovní spolek		
Důležitost:	Vysoká!		

OPATŘENÍ B3: Vytvoření podmínek pro sportovní mimoškolní aktivity dětí a mládeže

B3.1	Podpora sportovních aktivit u dětí a mládeže		
Popis aktivity	Rozšíření sportovních kroužků zejména pro děti ve věku 6 - 10 let a mládež ve věku 11 – 16 let, navázat na tradici fotbalu v obci, zapojení místních obyvatel.		
Odpovědnost	Vedení obce		
Odhad nákladů		Zdroje:	vlastní
Harmonogram			
Partneři:			
Důležitost:	Střední		

OPATŘENÍ B4: Vybudování dětského hřiště

B4.1	Projekt na vybudování dětského hřiště v Zaječicích		
Popis aktivity	Vybudování nového dětského hřiště vč. workoutových prvků v Zaječicích.		
Odpovědnost	Vedení obce		
Odhad nákladů		Zdroje:	Vlastní + externí (dotace)
Harmonogram			
Partneři:			
Důležitost:	Střední		

OPATŘENÍ B5: Vybudování potřebné chybějící infrastruktury

B5.1	Vybudování infrastruktury pro rozvoj v Zaječicích – kanalizace		
Popis aktivity	V obci Zaječice je připravena realizace projektu výstavby kanalizace. Území následně bude mít vyhovující technickou infrastrukturu pro novou výstavbu.		
Odpovědnost	Vedení obce		
Odhad nákladů		Zdroje:	Vlastní + externí (dotace)
Harmonogram	Zahájení:		Dokončení:
Partneři:			
Důležitost:	Vysoká!		

OPATŘENÍ B6: Podpora spolkové činnosti

B6.1	Podpora aktivit občanů, plánování akcí pro místní obyvatele		
Popis aktivity	Obec podporuje aktivity místních občanů i spolku Živé Krušnohoří, poskytuje prostory pro konání akcí, připravuje plán akcí s respektem k tradicím: dožínky, pálení čarodějnic, stavění májky, dětský den, vesnické zábavy, Mikulášská nadílka, rozsvícení vánočního stromu atd.		
Odpovědnost	Vedení obce		
Odhad nákladů		Zdroje:	Vlastní
Harmonogram	Zahájení:		Dokončení:
Partneři:			
Důležitost:	Vysoká!		

C. Životní prostředí a vzhled obce**OPATŘENÍ C1: Ochrana přírodních prvků na území obce, péče o stávající zeleň**

D1. 1	Údržba zeleně v obci, péče o přírodní prvky na území katastru obce		
Popis aktivity	Údržba stávající zeleně v obci, květinová výzdoba v obci, údržba stávající zeleně podél cest propojujících s okolními obcemi.		
Odpovědnost	Starosta		
Odhad nákladů		Zdroje:	Vlastní + externí (dotace)
Harmonogram			
Partneři:			
Důležitost:	střední		

OPATŘENÍ C2: Výsadba a revitalizace zeleně

D2. 1	Plánovaná výsadba vzrostlé zeleně		
Popis aktivity	Výsadba nových alejí podél polních cest, aleje jsou vysazovány odrůdami ovocných stromů. Revitalizace stávající zeleně, návrat k přirozenému pohybu v přírodě.		
Odpovědnost	Starosta		
Odhad nákladů		Zdroje:	Vlastní + externí (dotace)
Harmonogram			
Partneři:	Místní obyvatelé		
Důležitost:	vysoká		

OPATŘENÍ C3: Revitalizace veřejných prostranství

D3. 1	Projekt úprav veřejných prostranství		
Popis aktivity	Postupná revitalizace veřejných prostranství. Veřejná prostranství jsou postupně upravována, vybavena mobiliářem, osázena a udržována.		

Odpovědnost	Starosta		
Odhad nákladů		Zdroje:	Vlastní + externí (dotace)
Harmonogram			
Partneři:			
Důležitost:	střední		

D. Podpora cestovního ruchu

OPATŘENÍ D1: Vytváření podmínek pro obnovu obce s důrazem na její historii

D1.1	Rozvoj geoparku jako připomínky historie obce		
Popis aktivity	Blízkost hnědouhelného dolu chce obec využít jako potenciál pro specifický produkt pro turismus, ale i pro místní. Rozvoj geoparku v místním parku jako připomínka místní zvláštnosti a ojedinělosti.		
Odpovědnost	Starosta		
Odhad nákladů		Zdroje:	Vlastní + externí (dotace)
Harmonogram			
Partneři:			
Důležitost:	střední		

D1.2	Vytvoření zázemí pro rekreaci na Zaječické přehradě		
Popis aktivity	Vybudování pláže s veškerým zázemím potřebným pro rekreaci na Zaječické přehradě.		
Odpovědnost	Starosta		
Odhad nákladů		Zdroje:	Vlastní + externí (dotace)
Harmonogram			
Partneři:			
Důležitost:	střední		

OPATŘENÍ D2: Podpora návaznosti cyklo dopravy

D2.1	Revitalizace polních a lesních cest		
Popis aktivity	Obec postupně propojuje stávající hlavní cyklotrasy a cyklostezky. Při revitalizaci polních cest dbá na možnost jejich využití pro cyklo dopravu.		
Odpovědnost	Starosta		
Odhad nákladů		Zdroje:	
Harmonogram			
Partneři:	Policie ČR		
Důležitost:	Vysoká		

OPATŘENÍ D3: Tvorba produktů cestovního ruchu

D1.1	Podpora výroby jedinečných lokálních zemědělských produktů		
Popis aktivity	Obec podporuje zpracování výstupů zemědělské prvovýroby. Propaguje výrobky,,,,, organizuje místní trhy.		
Odpovědnost	Starosta		
Odhad nákladů		Zdroje:	
Harmonogram			
Partneři:	MAS Západní Krušnohoří.		
Důležitost:	Vysoká		

3.4 PODPORA REALIZACE PROGRAMU

Dokument Program rozvoje obce Vrskmaň se schválením v zastupitelstvu obce stává závazným dokumentem pro řízení rozvoje obce. Dokument v předchozích kapitolách obsahuje kromě vize a jednotlivých cílů i konkrétní opatření a aktivity k jejich naplnění.

Za zajištění realizace programu rozvoje obce je zodpovědné vedení obce v čele se starostou obce. Zastupitelstvo, starosta a místostarosta obce koordinují všechny činnosti a aktivity. Dbají na zapojení všech aktérů, kteří se podílejí jako partneři na uskutečnění cílů programu. Vytvářejí podmínky pro zapojení spolků, občanů a všech subjektů v obci. Společně se snaží při realizaci aktivit vyhledávat externí finanční zdroje a využívat je společně s vlastními zdroji efektivně a účelně.

3.4.1 Monitorování průběhu realizace programu rozvoje obce

Pro optimální plnění rozvojových cílů je nezbytné pozorně sledovat dílčí dosažené úspěchy – průběžně hodnotit naplňování rozvojových aktivit pomocí stanovených ukazatelů.

Základním nástrojem je zpráva o plnění programu rozvoje obce za daný rok. Nemusí být zpracována v listinné ani v elektronické podobě, musí být projednána v zastupitelstvu obce. Součástí této zprávy bude přehled o aktivitách realizovaných v minulém roce, jejich naplnění podle plánu, realizace, případné zdůvodnění, proč nebyly některé aktivity zrealizovány. Zastupitelstvo projedná na základě zprávy případné změny Programu rozvoje obce a schválí jeho aktualizace.

3.4.2 Aktualizace programu rozvoje obce

Program rozvoje obce bude průběžně aktualizován a podle potřeby upravován. Podnětem k aktualizaci programu může být závažná změna vnějších podmínek, naplnění jeho části, či potřeba stanovení nových cílů (neměla by však být vyvolána změnou politické reprezentace obce).

Dílčí revize dokumentu budou probíhat podle potřeby minimálně ke konci každého kalendářního roku, ve vazbě na rozpočet obce. Změny programu rozvoje obce budou prováděny přímo do dokumentu. Významné a zásadní změny budou předloženy zastupitelstvu obce ke schválení.