



PROGRAM ROZVOJE OBCE DUBENEC



NA OBDOBÍ
2019–2024/25

schválený usnesením Zastupitelstva obce Dubenec č. 4 ze dne 21. února 2019, aktualizace a
doplnění usnesením Zastupitelstva obce Dubenec č. 9. 1. 2025

ÚVOD

Program rozvoje obce Dubenec je dokument, v němž jsou zakotveny rozvojové priority obce Dubenec. Dokument formuluje představy o budoucnosti obce a navrhuje způsoby, jak těchto představ dosáhnout. Dokument je zpracován dle finančních možností obce, kdy jednotlivé cíle a projekty jsou navrženy tak, aby mohly být realizovány v průběhu platnosti dokumentu.

Představitelé obce vnímali priority i před vypracováním tohoto dokumentu. Ve zpracování Programu rozvoje obce na období 2019-2024/25 vidí efektivnější plánování dílčích úkolů a řízení obce a v lepším využívání finančních prostředků z vlastního rozpočtu i dostupných dotací. Tento dokument jim napomůže k detailnímu a také dlouhodobějšímu plánování a řízení rozvoje obce.

Přípravy podkladů pro zahájení prací na dokumentu probíhaly od prosince 2018, kdy zaměstnanci Dobrovolného svazku obcí ORP Příbram osobně se starostou obce Dubenec jednali o vhodnosti nastavení projektů a priorit pro rozvoj obce. Do tvorby dokumentů byli zapojeni nejen představitelé obce, ale i důležitým faktorem pro kvalitní nastavení cílů bylo zapojení veřejnosti – občanů obce.

Zpracovatelé spolu s vedením obce se snažili zachytit, co nejvíce požadavků od občanů na to, aby vytvořili podmínky pro spokojený a plně fungující život v jejich obci. Zapojení občanů probíhalo formou dotazníků a následně komunitním projednáním vzniklého dokumentu Programu rozvoje obce Dubenec na období 2019-2024/25.

Metodické vedení vzniku dokumentu bylo využito z projektu Elektronická metodická podpora tvorby rozvojových dokumentů obcí z Ministerstva pro místní rozvoj ČR.

Obsah

ÚVOD	2
Obsah	3
A. ANALYTICKÁ ČÁST	7
<hr/>	
.....	7
A. 1. Charakteristika obce	7
1. Území	7
1.1. Poloha obce.....	7
1.2. Historie obce	8
1.3. Památky	10
2. Obyvatelstvo.....	13
2.1. Demografická situace v obci	13
2.2. Sociální situace v obci.....	17
2.3. Spolková, osvětová a informační činnost	18
3. Hospodářství.....	19
3.1. Ekonomická situace v obci	19
<i>Struktura podnikatelských subjektů působících v obci</i>	20
<i>Pozemkové úpravy v obci</i>	24
<i>Komerční služby v obci, chybějící komerční služby v obci</i>	25
<i>Rekreace.....</i>	26
3.2. Trh práce	27
<i>Obyvatelé v ekonomicky aktivním věku.....</i>	27
4. Infrastruktura	31
4.1. Technická infrastruktura.....	31
4.2. Dopravní infrastruktura	34

<i>Železniční doprava</i>	34
<i>Letecká doprava</i>	34
<i>Silniční doprava</i>	34
<i>Parkování</i>	34
<i>Dopravní obslužnost</i>	34
5. Vybavenost obce	37
5.1. Bydlení	37
5.2. Školství a vzdělávání	43
5.3. Zdravotnictví a sociální péče.....	43
5.4. Sport a volnočasové aktivity	50
6. Životní prostředí	51
6.1. Geologické a geomorfologické podmínky	51
6.2. Popis krajinného rázu	52
6.3. Prostupnost krajiny	52
6.4. Protierozní opatření	52
6.5. Sídlní zeleň	52
6.6. Staré ekologické zátěže	52
6.7. Vodní toky a nádrže.....	53
6.8. Chráněná ložisková území a dobývací prostory.....	54
6.9. Protipovodňový plán obce Dubenec	54
6.10. Druhy pozemky v katastrálním území obce Dubenec v roce 2018	56
6.11. Koeficient ekologické stability.....	57
6.12. Struktura využití půdy	58
7. Správa obce	59
7.1. Základní charakteristika správy obce	59

7.2.	Obecní úřad a kompetence obce	59
7.3.	Důvod a způsob založení	60
7.4.	Organizační struktura	60
7.5.	Správní činnost, které obec vykonává	60
7.6.	Organizace zřizované obcí	60
7.7.	Bezpečnost	60
7.8.	Vnější vztahy a vazby	60
7.9.	Nemovitosti obce	61
7.10.	Stav majetku k 31.12.2017	61
7.11.	Srovnání struktury rozpočtových příjmů k 30.6.2018 a rozpočtového hospodaření v období 2010–2018	63
A. 2.	Východiska pro návrhovou část.....	66
1.	SWOT ANALÝZA	66
2.	DOTAZNÍKOVÉ ŠETŘENÍ.....	69
3.	KOMUNITNÍ PROJEDNÁNÍ	82
4.	SWOT analýza	83
B.	NÁVRHOVÁ ČÁST.....	85
<hr/>		
	85
B. 1.	Strategická vize	85
B. 2.	Cíle, opatření a aktivity	86
B. 3.	Zásobník aktivit.....	99
B. 4.	Podpora realizace programu	100
	Způsob realizace Programu rozvoje obce Dubenec	100
	Monitoring realizace Programu rozvoje obce Dubenec	100
	Způsob financování Programu rozvoje obce Dubenec	100

	Způsob aktualizace Programu rozvoje obce Dubenec.....	100
B. 5.	Seznam zdrojů a použítá literatura.....	101
B. 6.	Seznam grafů	102
B. 7.	Seznam tabulek.....	103
B. 8.	Zkratky použité v dokumentu:.....	105

A. ANALYTICKÁ ČÁST

A. 1. Charakteristika obce

1. Území

1.1. Poloha obce

Obec Dubenec leží přibližně 8 kilometrů východně od města Příbram na silnici, která v minulosti spojovala Prahu a Strakonice. Obytné domy jsou převážně postaveny po obou stranách této komunikace. V současné době je obec od provozu odkloněna zprovozněním dálnice D4.

V okolí se nacházejí četné haldy. V současné době zde žije 366 obyvatel.



Kartogram č. 1. Katastrální území obce Dubenec



Zdroj: www.mapy.cz

Katastrální území obce Dubenec je o celkové rozloze 4,03 km².

Na katastrálním území obce Dubenec se nachází Věznice Příbram.

Věznice Příbram

Vznik věznice je ve svém důsledku úzce spjat s poválečnou dobou a následným obdobím politicko-společenských změn, kdy těžba uranové rudy nacházející se na Příbramsku hrála jednu s důležitých rolí. V roce 1953 byl v regionu nově zřízen TPT (Trestanecký pracovní tábor) Bytíz, jehož ubytovací kapacita činila až 2 000 osob.

Věznice Příbram je organizační článek Vězeňské služby ČR pro výkon trestu odnětí svobody mužů. Věznice je profilována jako věznice s ostrahou s nízkým, středním a vysokým stupněm zabezpečení. Od roku 2002 je ve Věznici Příbram zřízen specializovaný oddíl pro odsouzené s poruchou osobnosti a chování, způsobenou užíváním psychotropních látek.

Zdroj: Vězeňská služba České republiky <https://www.vscr.cz/veznice-pribram/informacni-servis/statistiky/>

1.2. Historie obce

Historie obce se prvně zmiňuje v kronice Hájkově. Další záznam je z roku 1321, kdy Štěpán z Tetína věnoval pozemky " mezi obyvatele domáci za jisté povinnosti". V roce 1336 král Jan Lucemburský dal podobná práva "střelcům zemanským, aby svou služebností byli povinni pouze králi". Ves Dubenec je připomínána se dvorem Bytíz, s jeho krčmou a rybníky. V roce 1924, kdy začínají zápisy v naší kronice, byl Dubenec samostatnou obcí. Její obvod byl rozšířen 20.12.1924 sloučením s osadou Bytíz se vším jejím majetkem. Obci dominoval panský dvůr se zámečkem pana Miroslava WIŠATY. Další větší usedlosti vlastnili: Josef Vrátný, František Ptáček, Josef Karas, František Pilous, František Krotký a Václav Šimonovský. Obec měla i mlýn, který byl majetkem pana Františka Vohradského.

Od roku 1899 měla obec Dubenec vlastní dvoutřídní obecnou školu. Škola byla svěcena a žehnána v neděli 10.zář 1899. Prvním učitelem byl pan Václav AUGUSTIN. Tato obecná škola byla zrušen a v roce 1978 rozhodnutím školského odboru ONV. Důvodem byl malý počet žáků. Útrapy první světové války se nevyhnuly ani občanům obce, kdy padlo šestnáct občanů obce. V roce 1923 bylo rozhodnutím obecního zastupitelstva rozhodnuto postavit pomník u uctění padlých. Na jeho výstavbu byla vyhlášena obecní sbírka a 15.6.1924 byl pomník slavnostně odhalen.

V lednu 1925 začalo obecní zastupitelstvo prosazovat zavedení elektrického proudu do obce. Bylo založeno družstvo, jehož členové se podíleli na nákladech stavby osmdesáti procenty.

V květnu 1927 se počalo s výstavbou transformátoru, který byl dokončen v září téhož roku. Poté co bylo vybudováno elektrické vedení, byl 24. prosince zapojen proud. Elektrifikace obce byla dokončena až v roce 1947.

Oblast Dubence a Bytízu se stala v padesátých letech významným regionem pro těžbu uranové rudy. To sice znamenalo nové pracovní příležitosti pro obyvatele, došlo však k těžké devastaci krajiny. Obec obklopily šachty, byla postavena pověstná věznice pro politické vězně. Za oběť dobývání uranu padlo 30 ha obecního lesa a pozemků i řada polí obecních občanů. Nejtěživěji však těžba uranu dopadla na ztrátu vody ze studní vlivem poddolování a z tohoto důvodu uranové doly započaly v letech 1958 výstavbu kanalizace odpadních vod, čistící stanici a stavbu nádrže na pitnou vodu. V roce 1960 vybudovaly Uranové doly vodovod v obci, za ztrátu vody ve studních. Roku 1971 byla vybudována část splaškové komunikace v obci. V roce 1974 byla zahájena výstavba motelu Halda v akci Z. V roce 1977 byla výstavba ukončena. V roce 1978 prodal MNV v Dubenci motel Halda Jednotě Příbram. V roce 1978 došlo ke zrušení místní školy. Od roku 1979 byla obec přičleněna k městu Příbram. Od 1. ledna 1980 do 23. listopadu 1990 byla obec součástí města Příbram.

Současnost obce se začala psát roku 1990, kdy se rozhodnutím obyvatel obce Dubenec osamostatnil. Bylo zvoleno obecní zastupitelstvo i starosta. Deset let pak trvalo navrácení majetku, který obec vlastnila od roku 1874. Jednalo se o pole, louky a lesy.

V roce 1992 byla provedena rekonstrukce Obecního domu. V budově bylo zřízeno zdravotní středisko, kancelář obecního úřadu, společenský sál, tělocvična a dokonce sauna. Byla zbudována i hasičská zbrojnice. O rok později došlo k vyasfaltování vozovek. Roku 1996 započaly opakovaná vyjednávání s uranovými doly o navrácení bývalých obecních pozemků. Jednání nakonec sklidila úspěch a vedla k předání celého areálu šachty číslo 19. Díky prostředkům plynoucím z hospodárného využívání obecního majetku bylo možné vybudovat požární nádrž sloužící občanům také jako koupaliště, a pokračovat v plynofikaci, která nabyla na významu i z hlediska ekologického.

V roce 1998 došlo ke konečnému převedení areálu šachty číslo 19 do majetku obce a bylo započato s budováním koupaliště, které bylo dokončeno v roce 2000. Tehdy bylo uspořádáno i 1. setkání rodáků. V letech 2001 až 2002 byla dobudována plynofikace. O rok později byl instalován bezdrátový rozhlas.

V nedávné době byl také položen asfaltový koberec na zbývající části obecních vozovek, dobudovány další části splaškové kanalizace v západní části obce, započato s výstavbou

trafostanic na posílení elektrické energie a také zakoupena od Jednoty Příbram místní prodejna potravin.

O požární bezpečnost se stará místní Sbor dobrovolných hasičů, jenž se také pravidelně účastní soutěží v požárním sportu. Mimo jiné také pořádá různé kulturní, společenské i sportovní akce pro zpříjemnění života svých spoluobčanů.

Mezi všemi kulturními a sportovními akcemi jmenujme plesy, různé taneční zábavy, výroční setkání a fotbalové turnaje. V srpnu roku 2006 tady byl otevřen jeden z nejmenších dětských domovů v České republice, dětský domov rodinného typu.

1.3. Památky

Na návsi stojí před domy čp. 5 a 6 socha svatého Jana Nepomuckého. Jedná se o kulturní památku zapsanou od roku 1988 do státního seznamu kulturních památek.

Socha sv. Jana Nepomuckého, obrácená čelem k jihu, je umístěna na severním okraji malé návsi v nepatrné vzdálenosti (cca 0,4 m) od ohradní zídky zahrady domu čp. 6. Vlastní socha, vysoká 1,7-1,8 m, je vytesána z jemnozrnného žlutavého pískovce, dnes vlivem povětrnosti místy ztmavlého do světlešedého tónu. Asi 1,6 m vysoký podstavec je zhotoven rovněž z pískovce světle

okrové barvy, avšak poněkud odlišného složení. Klasický pilířový čtyřboký podstavec se dole rozšiřuje nízkým nečleněným soklem, přecházejícím v deskový plintus, jehož čtyři stěny nesou ryté, nedávno opravené majuskulní nápisy s čtyřnásobně opakovaným chronogramem 1713.



Dubenecký zámek byl postaven ve starším poplužním dvoře po roce 1755, kdy panství patřilo Tereziánskému ústavu šlechticů. V roce 1784 statek přešel do soukromých rukou. Někdy po tomto roce se majitelem stal šlechtic Conway, který panství prodal Měsíčkovi z Výškova. Další vlastníci do roku 1834 jsou neznámí. V uvedeném roce statek získal Petr de Comink, od

kterého jej roku 1848 koupili manželé Karel a Marie Černí. Za nich se statek zadlužil, ale zůstal manželům až do roku 1868, kdy jeho polovinu dostala od ovdovělého Karla Černého jeho dcera Emílie Říhová. Karel Černý zemřel v roce 1873 a jeho polovina připadla vnukům Hugovi a Quidovi Říhovým. V roce 1879 proběhla veřejná dražba zadluženého statku, ve které Dubenec získal architekt Vojtěch Ignác Ullmann, který v budově nechal provést určité stavební úpravy.

V roce 1889 zámek za 55 tisíc zlatých koupili manželé Vilém a Žofie Šmolkovi, ale už o šest let později jej prodali manželům Václavovi a Ludmile Wishatovým, jejichž potomkům zůstal až do roku 1949. Manžel poslední majitelky měl v zámku ještě několik let poté lékařskou ordinaci, ale později celý hospodářský areál i se zámkem získalo jednotné zemědělské družstvo Dlouhá Lhota, které budovu neudržovalo. Na konci osmdesátých let dvacátého století se zřítla část střechy a došlo k poškození obvodové zdi. Později se propadly stropy a část obvodové zdi se zřítla. Zanedbání údržby vedlo k postupnému chátrání zámku. Budova je chráněna jako kulturní památka ČR. K památkově chráněným objektům patří kromě samotného zámku také severní hospodářské křídlo s obytným domem a stájemi, jižní hospodářské křídlo s maštalí a stodolou, dvůr s ohradní zdí a zámecký park se zbytky ohradní zdi a bazénu.

Od roku 2008 restituenti podnikají kroky k jeho záchraně.

Tabulka č. 1. Nemovitě kulturní památky

Popis	Lokalita	Rejstříkové číslo
<u>Socha sv. Jana Nepomuckého</u>	Náves, před čp. 5 a 6	31679/2-2916
<u>Zámek – Zámeček</u>		16094/2-2425

www.kulturnipamatky.cz

Tabulka č. 2. Drobné sakrální stavby

Popis	Lokalita
<u>Pietní místo – pomník obětem 1. světové války</u>	střed obce Dubenec
<u>Křížek při vjezdu do obce</u>	severozápad obce Dubenec
<u>Křížek na návsi</u>	střed obce Dubenec

Zdroj: Obec Dubenec

Tabulka č. 3. Plochy k obnově (brownfield)

Popis	Lokalita
<u>Výsypka (halda) šachty č. 19</u>	východ katastru Dubenec u Příbramě

Tabulka č. 4. Urbanistické hodnoty

Popis	Lokalita
<u>Původní zástavba</u>	okolí zámku čp. 1
<u>Původní zástavba</u>	kolem návsi v SZ části obce

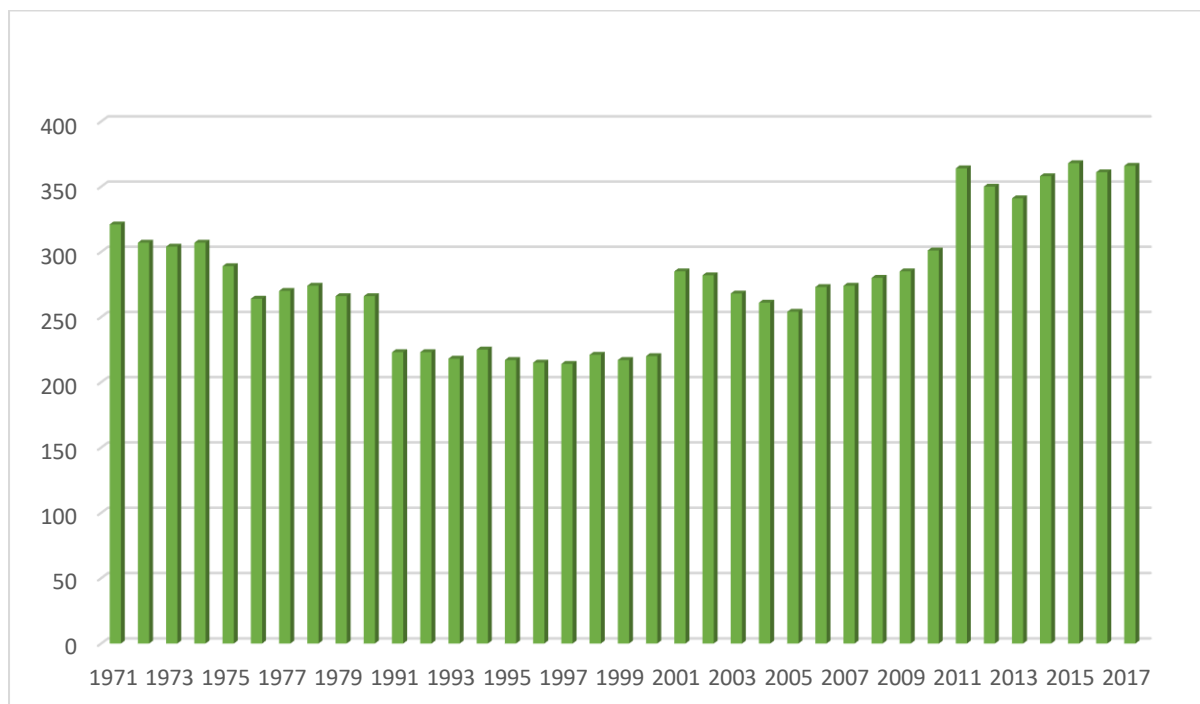
2. Obyvatelstvo

2.1. Demografická situace v obci

V současné době žije v obci Dubenec 366 obyvatel (1.1.2018). Zástavbu tvoří převážně rodinné domy. Další rozvoj bydlení se orientuje mimo současné zastavěné území. Zástavba se rozvíjela historicky podél komunikace, která má dnes – po realizaci dálnice D4 – zásadně klidný charakter.

Přehled o počtu obyvatel v obci Dubenec je zaznamenán od roku 1971, kdy se počet obyvatel pohyboval za hranicí 300. Nejvíce obyvatel je zaznamenáno v roce 2011, kdy se počet obyvatel ve sledovaném období dostává poprvé za hranici 350. Tento náhlý vzestup můžeme vysvětlit vznikající novou zástavbou na okraji obce. Od roku 2011 se už počet obyvatel výrazně neměnil. V roce 2011 je viditelný nárůst počtu obyvatel, jehož příčinou je otevření nové budovy Věznice Příbram, kdy osoby ve výkonu trestu jsou evidovány v obci Dubenec.

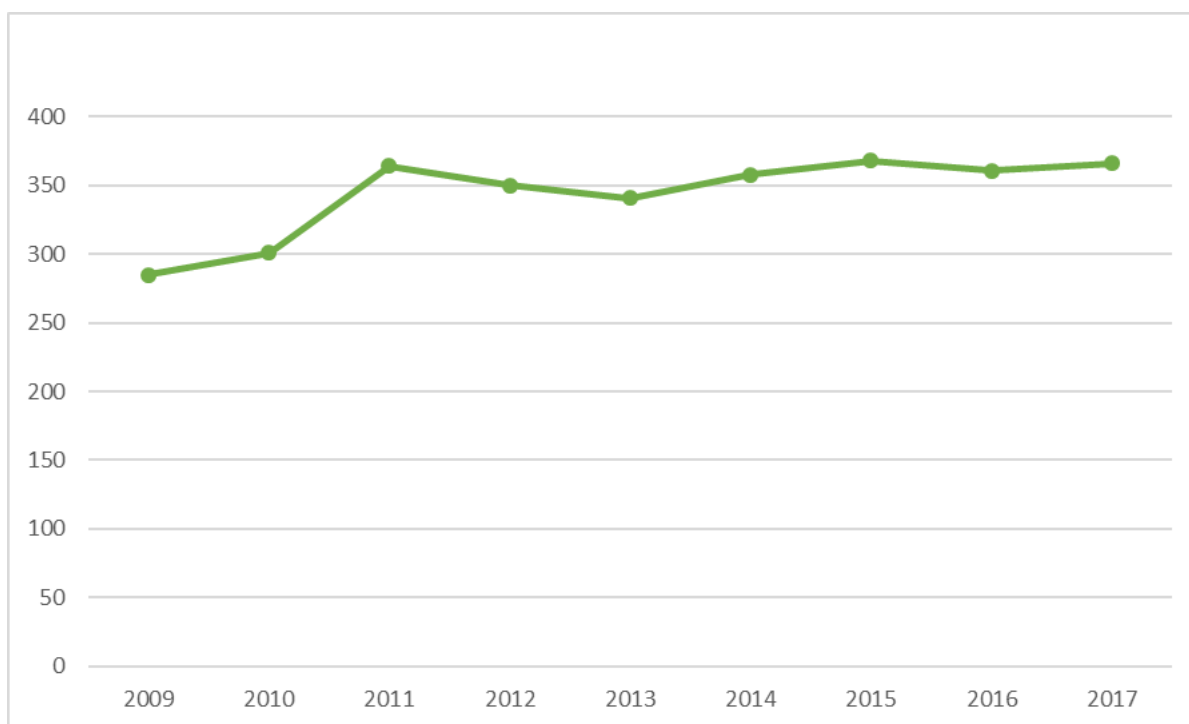
Graf .1. Přehled počtu obyvatel v obci Dubenec v letech 1971–2017



Zdroj: ČSÚ, www.csu.cz

Vývoj počtu obyvatel za posledních osm let můžeme sledovat v níže uvedeném grafu. Zde je opět viditelný vzestup počtu obyvatel v roce 2011. V následujícím období se již počet obyvatel výrazněji neměnil a drží se okolo hranice 350 obyvatel.

Graf .2. Vývoj počtu obyvatel v obci Dubenec od roku 2009–2017



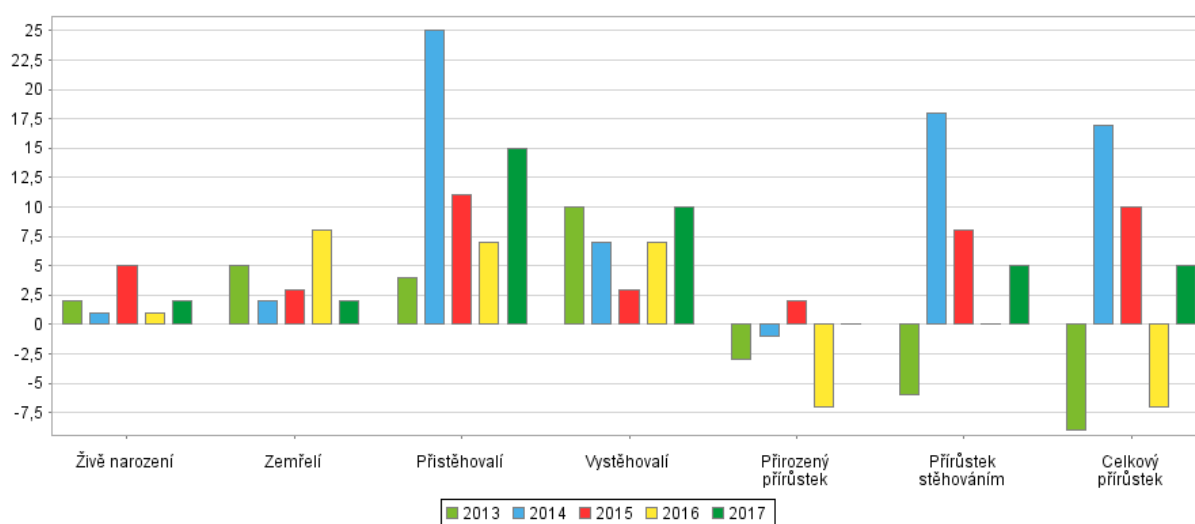
Zdroj: ČSÚ, www.csu.cz

Graf č. 3 nám znázorňuje základní demografické údaje, přirozený a mechanický pohyb obyvatel v obci za posledních pět let. Z grafu je patrné, že ve sledovaném období je výrazný nárůst přistěhovalých v roce 2014 a to v počtu 25 obyvatel.

Zajímavostí je, že mechanický přírůstek je zaznamenán v každém roce sledovaného období a migrace salda se v roce 2014, 2015 a 2017 nedostala do záporného bodu.

Pohyb obyvatel v obci Dubenec za posledních pět let můžeme vyhodnotit jako velice příznivý.

Graf .3. Pohyb obyvatel v obci Dubenec v období 2013–2017



Zdroj: ČSÚ, www.csu.cz

Tabulka č. 5. *Migrační saldo v obci Dubenec v období 2007–2017*

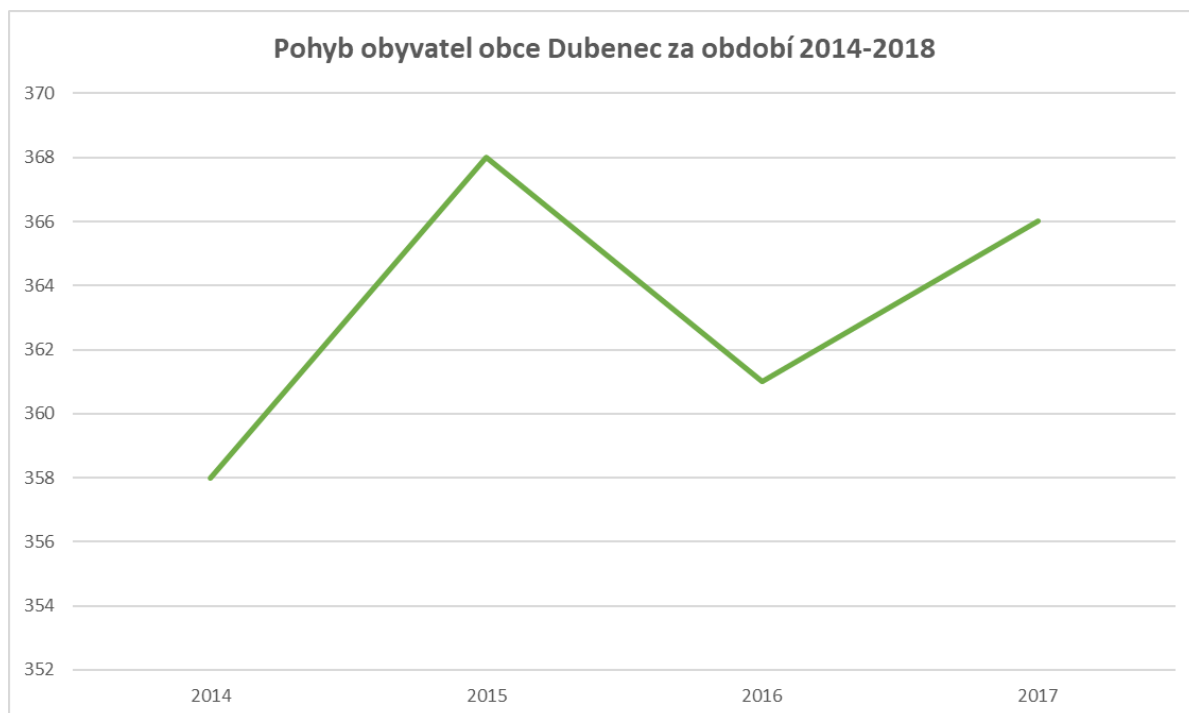
Rok	Stav 1.1.	Narození	Zemřelí	Přistěhovalí	Vystěhovalí	Přírůstek přirozený	Přírůstek migrační	Přírůstek celkový	Sňatky	Rozvody	Potraty	Stav 31.12.
2007	273	7	-	44	50	7	-6	1	3	-	1	274
2008	274	2	3	19	12	-1	7	6	-	1	-	280
2009	280	3	3	11	6	-	5	5	-	-	4	285
2010	285	3	3	23	7	-	16	16	-	-	1	301
2011	363	4	5	16	14	-1	2	1	1	1	-	364
2012	364	3	2	8	23	1	-15	-14	2	-	-	350
2013	350	2	5	4	10	-3	-6	-9	2	-	2	341
2014	341	1	2	25	7	-1	18	17	2	-	-	358
2015	358	5	3	11	3	2	8	10	-	1	2	368
2016	368	1	8	7	7	-7	-	-7	2	1	-	361
2017	361	2	2	15	10	-	5	5	2	-	-	366

Zdroj: ČSÚ, www.csu.cz

Ve výše uvedené tabulce, ve které jsou uvedené čísla za posledních 10 let, nám vypovídá, že počet obyvatel v obci výrazně vzrostl. Přehled znázorňuje přirozený úbytek a přirozený přírůstek obyvatel (narození x zemřelí) a mechanický úbytek a přírůstek (přistěhovalí x vystěhovalí). Důležité je především období posledních deseti let, které je znázorněné v tabulce, a které indikuje stabilní a k populační velikosti obce poměrně výrazný nárůst počtu obyvatel.

Z tabulky je opět vidět nárůst počtu obyvatel v roce 2011, kdy na konci roku 2010 byl počet obyvatel 301 a na začátku roku 2011 je počet obyvatel ve výši 364. Tento nárůst přisuzujeme evidenci osob ve výkonu trestu v nově otevřené budově Věznice Příbram v roce 2011.

Graf .4. Pohyb obyvatel obce Dubenec za období 2014-2018



Zdroj: ČSÚ, www.csu.cz

Pro přehlednější znázornění pohybu obyvatel v obci za posledních pět let můžeme rozdělit jednotlivé věkové skupiny osob. V níže uvedené tabulce č. 6 jsou věkové skupiny rozděleny na muže a ženy a to od 15 let a nad 15 let.

Tabulka č. 6. Pohyb počtu obyvatel a věkové poměry v obci Dubenec v letech 2013 -2018

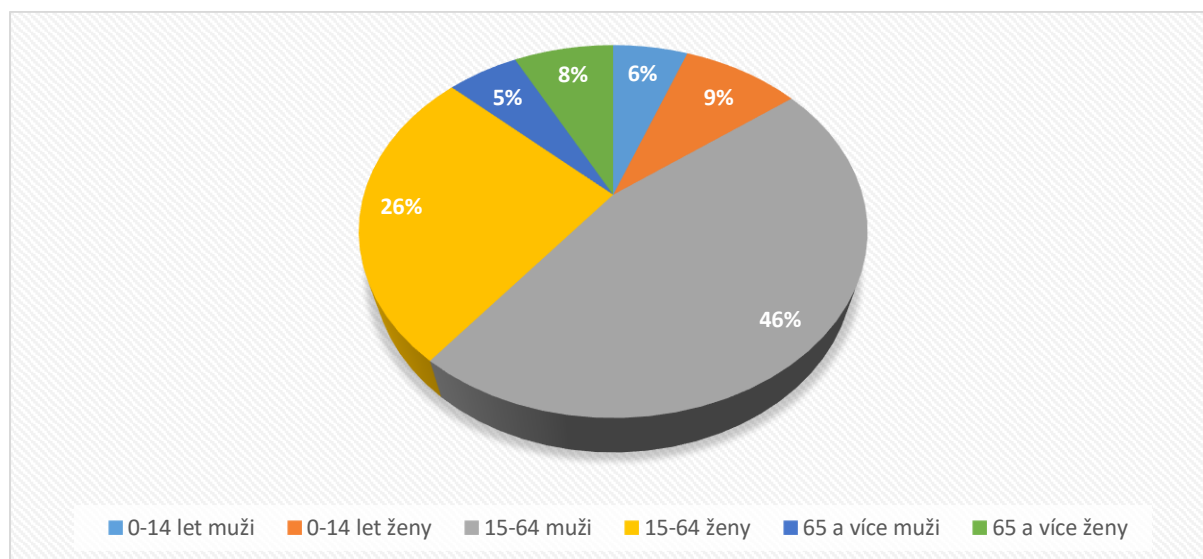
Datum	Muži do (15 let)	Muži nad (15 let)	Ženy do (15 let)	Ženy nad (15 let)	Změna	Celkem
01.01.2018	21	188	33	124	5	366
01.01.2017	18	188	33	122	7	361
01.01.2016	15	194	33	126	10	368
01.01.2015	14	194	29	121	17	358
01.01.2014	11	191	21	118	-9	341
01.01.2013	11	196	23	120		350

Zdroj: ČSÚ, www.csu.cz

Následuje graf s procentuálními ukazateli věkového složení obyvatel obce Dubenec. Nejvíce je zde zastoupena skupina mužů ve věku 15-64 a to 46 % a následuje věková skupina žen ve věku 15-64 s 26 %. Nejméně je zde zastoupena věková skupina muži 65 a více s 5 %. Co se týká skupiny obyvatel nad 65 let jsou zde zastoupeny 14 % z celkového počtu obyvatel.

Na základě celorepublikové statistiky je výše procenta podprůměrná, ale vzhledem k trendu stárnutí obyvatelstva v ČR lze předpokládat, že procento v dalších letech vzroste.

Graf .5. Věková struktura obyvatel obce Dubenec v roce 2017



Zdroj: ČSÚ, www.csu.cz

2.2. Sociální situace v obci

Tabulka č. 7. Stav obyvatel k 01.01.2018 dle věkového složení obyvatelstva

	Celkem	Muži	Ženy
Počet obyvatel	366	209	157
0-14	54	21	33
15-64	264	268	96
65 a více	48	20	28
Průměrný věk (let)	41,6	42,9	39,9

Zdroj: ČSÚ, www.csu.cz, zpracování DSO ORP Příbram

Tabulka nám přehledně znázorňuje věkové složení obyvatelstva v roce 2018. Nejvíce je zde zastoupena věková kategorie 15-64 let. Tento ukazatel je velice příhodný dle dalších prognóz demografické křivky v obci. Nicméně je nutné přihlídnout opět k celkovému stárnutí populace, kdy je předpoklad, že v následujících letech procento produktivního obyvatelstva v obci se bude snižovat. Potvrzuje nám to i počet obyvatel v kategorii 65 a více, která tvoří necelých 14 % obyvatel obce. Pozitivním ukazatelem, co se týká věkového složení obyvatel v obci je, že počet obyvatel ve věkové kategorii 0-14 přesahuje věkovou kategorii 65+ let. V obci Dubenec řeší sociální služby pro své příbuzné obyvatelé sami. Obec není aktivní v oblasti sociálních služeb.

2.3. Spolková, osvětová a informační činnost

Spolky v obci

SDH DUBENEC

Sbor dobrovolných hasičů Dubenec byl založen v roce 1920. Velitelem se stal Václav Šimonovský. Z historie má sbor bohužel jen strohé záznamy v podobě několika zápisů ze schůzí. Od roku 1970 byl starostou hasičů Ladislav Sláma, od roku 2000 do současnosti Luboš Vondrášek. V současné době je ve sboru 33 členů. Sbor je také jedinou organizací v obci. Dětský oddíl nemá, ale v historii fungoval úspěšně pod vedením Josefa Hošínského. Nejmladšímu hasiči je 16 let. Průměrný věk je 38 let. Zdá se, že počet členů a průměrný věk je stále vyrovnaný. Hasiči z Dubence se účastní soutěží v okrsku č. 1 a memoriálů, které pořádají obce sdružené v okrsku. Hasiči za poslední dobu dvakrát likvidovali požár v okolí obce – u vodní nádrže Drásov hořel les a pak hořel les i nad obcí Bytíz. Sbor se samozřejmě zapojil i do odstraňování následků povodní v roce 2002. Hasiči tenkrát pomáhali v obci Hořín u Mělníka. Činnost sboru podporuje obec a díky tomu si hasiči mohli pořídit nové auto. Obec pořídila nové uniformy a pracovní oděvy. V požární zbrojnici parkuje Citroën Jumper a k dispozici je hasičská stříkačka PS12, stará asi 30 let. Hasiči s pomocí obce pořádají plesy, zábavy a zájezdy, každý rok čistí požární nádrž, která v létě slouží širokému okolí jako koupaliště. Pravidelně provádí kontroly hasičského vybavení ve zbrojnici. Hasiči spadají pod zásahovou jednotku JPO 5.



3. Hospodářství

3.1. Ekonomická situace v obci

Charakter hospodářství v obci

V obci Dubenec je většina obyvatel obce závislá na dojíždění za prací, nejčastěji do nejbližšího města Příbrami. Pracovní příležitosti nabízí obyvatelům obec také v omezeném počtu společností místních i dalších podnikatelů v regionu. V obci Dubenec sídlí celkem 18 právnických osob, z toho 5 podnikatelských subjektů s 1–9 zaměstnanci a 1 podnikatelský subjekt s počtem zaměstnanců 10–49, jedná se o Dětský Domov Husita o.p.s.



Dětský domov Husita o.p.s. se nalézá na konci silnice procházející středem obce. Zřizovatelem je Pražská diecéze Církve československé husitské. Dětský domov Husita, o.p.s., byl otevřen v srpnu 2006, původní název Husitský dětský domov s chráněným bydlením v obci Dubenec. Kapacita dětského domova je 16 dětí.

Mezi další zaměstnavatele v obci se řadí drobní živnostníci v kategorii do 5 zaměstnanců. Celkem v obci Dubenec sídlí 76 podnikatelských subjektů, z toho 31 bez zaměstnanců.

Spolupráce obce s podnikatelskými subjekty probíhá na několika úrovních. Snahou obce je neomezovat tyto subjekty, spíše je podporovat v jejich činnosti. Obec vlastní průmyslový areál ve svém katastrálním území a prostory pronajímá podnikatelským subjektům.

Aktuálním tématem v lokalitě je nevyužívaná stavba bývalého motorestu, která se nachází ve středu obce. Z hlediska dalšího rozvoje obce je zde významná transformace území. ÚZP Dubenec předpokládá transformaci tohoto území na plochy smíšené obytné – bydlení venkovské, s podílem výroby nerušící, obchodu a služeb při hlavní průjezdní komunikaci, případně občanského vybavení.

Struktura podnikatelských subjektů působících v obci

Tabulka č. 8. Právnické osoby, kterým bylo vydáno IČO a nezanikly /osoby registrované v RES/

IČO	Název	Sídlo
25730495	<u>Autocentrum Dubenec s r.o.</u>	Dubenec 1, 261 01 Dubenec
26454696	<u>B a B Bohutín, s.r.o.</u>	Dubenec 115, 261 01 Dubenec
27919820	<u>EKOMIJO spol. s r.o.</u>	Dubenec 114, 261 01 Dubenec
47549181	<u>LUKA Dubenec, spol. s r.o.</u>	Dubenec 43, 261 01 Dubenec
24743585	<u>OPS SERVIS CZ s.r.o.</u>	Dubenec 24, 261 01 Dubenec
26459167	<u>VEST stavební spol. s r.o.</u>	Dubenec 41, 261 01 Dubenec
27423549	<u>VEST realitní spol. s r.o.</u>	Dubenec 41, 261 01 Dubenec
28427432	<u>Vorlíček&Janda, v.o.s.</u>	Dubenec 3, 261 01 Dubenec
47537477	<u>Z Y P O s. r. o.</u>	Dubenec 1, 261 01 Dubenec
22833366	<u>"PDPM o.s."</u>	Dubenec 34, 261 01 Dubenec
27380297	<u>Dětský domov HUSITA, o.p.s.</u>	Dubenec 22, 261 01 Dubenec
26644983	<u>SPOLEK PŘÁTEL JAWY</u>	Dubenec 76, 261 01 Dubenec
61905178	<u>SK Dubenec</u>	Dubenec
66324921	<u>SH ČMS – Sbor dobrovolných hasičů ...</u>	Dubenec 48, 261 01 Dubenec
47071842	<u>MS "TOK "</u>	Dubenec
47067764	<u>PROFI CLUB Dubenec</u>	Dubenec
00662801	<u>Obec Dubenec</u>	Dubenec 48, 261 01 Dubenec
18609791	<u>Myslivecké spolek Suchodol</u>	Dubenec 77, 261 01 Dubenec

Zdroj: <http://info.mfcr.cz>; ARES

Výše uvedená tabulka nám udává přehled právnických osob, kterým bylo přiděleno IČO a nezanikly vedených na území obce Dubenec v počtu 18. Všechny právnické osoby mají právní formu společnosti s ručením omezeným. Další dvě právnické osoby jsou akciové společnosti ČEPRO a Rybníkové akciové společnosti, které v obci Dubenec mají vedené provozovny.

Tabulka č. 9. Podnikatelské subjekty v obci Dubenec vč. sídla a provozovny

Fyzická osoba – OSVČ	Předmět činnosti	Sídlo	Přerušení živnosti
Ing. Bambousková Ludmila	Zprostředkování obchodu a služeb	Dubenec 90	ne
Bilinchuk Andriy	Zpracování dřeva, výroba dřevěných, korkových, proutěných a slaměných výrobků	Dubenec 97	ne
Bilinchuk Vasyl	Poskytování služeb pro zemědělství, zahradnictví, rybníkářství, lesnictví a myslivost	Dubenec 97	ne
Březovská Monika	Hostinská činnost	Dubenec 57	ne
Burianová Monika	koupě zboží za účelem jeho dalšího prodeje a prodej v rámci živnosti volné	Dubenec 88	ne
Drach Mykhaylo	Výroba plastových a pryžových výrobků	Dubenec 6	ne
Föthy Petr	Poskytování služeb pro zemědělství, zahradnictví, rybníkářství, lesnictví a myslivost	Dubenec 81	ne
Fulín Eduard	Poskytování služeb pro zemědělství, zahradnictví, rybníkářství, lesnictví a myslivost	Hrabákova 224, Příbram II.	ne
Hilse Alena	Kosmetické služby	Dubenec 21	ne
Kašparová Tereza	Výroba textilií, textilních výrobků, oděvů a oděvních doplňků	Dubenec 122	ne
Kočárek Josef	Silniční motorová doprava	Dubenec 91	ne
Kulovaný Michal	Obráběčství	Dubenec 115	ne
Němec Milan	Velkoobchod a maloobchod	Dubenec 18	ne
Podzimková Ilona	Velkoobchod a maloobchod	Na samotě 491, Příbram V.	ne
Popadych Serhiy	Zpracování dřeva, výroba dřevěných, korkových, proutěných a slaměných výrobků	Dubenec 97	ne
Popadych Ruslan	Nakládání s odpady (vyjma nebezpečných)	Dubenec 97	ne
Sláma Jiří	Silniční motorová doprava	Dubenec 19	ne
Stránská Věra	Zprostředkování obchodu a služeb	Dubenec 121	ne
Stočas Alois	svařování plastických hmot v rámci živnosti volné	Dubenec 74	ne
Strnad František	Výroba školních a kancelářských potřeb, kromě výrobků z papíru, výroba bižuterie, kartáčnického a konfekčního zboží, deštníků, upomínkových předmětů	Dubenec 95	ne
Šimonovský Vladislav	Pronájem a půjčování věcí movitých	Dubenec 40	ne
Šindelář Josef	Silniční motorová doprava	Dubenec 21	ne
Tafiichuk Vasyl	Poskytování služeb pro zemědělství, zahradnictví, rybníkářství, lesnictví a myslivost	Dubenec 97	ne
Turč Karel	Velkoobchod a maloobchod	Dubenec 119	ne
Vlad Yuriy	Povrchové úpravy a svařování kovů a dalších materiálů	Dubenec 17	ne
Vondrášek Zdeněk	Montáž, opravy, revize a zkoušky plynových zařízení a plnění nádob plyny	Dubenec 35	ne
Voronin Fedir	Výroba kovových konstrukcí a kovodělných výrobků	Dubenec 97	ne
Voronina Olha	Nakládání s odpady (vyjma nebezpečných)	Dubenec 97	ne
Weser Jörg Ammon	Provozování cestovní agentury a průvodcovská činnost v oblasti cestovního ruchu	Dubenec 45	ne
Zabrodskaya Alena	Přípravné práce pro stavby	Dubenec 97	ne
Zrostlík Jaroslav	Vodoinstalatérství, topenářství	Dubenec 44	ne
Železník Miroslav	Zprostředkování obchodu a služeb	Dubenec 62	ne

Zdroj: <http://info.mfcr.cz>; ARES

V obci Dubenec je 31 subjektů bez počtu zaměstnanců a jeden subjekt je veden jako svobodné povolání. Celkem se nachází 56 fyzicky podnikajících osob na území obce Dubenec.

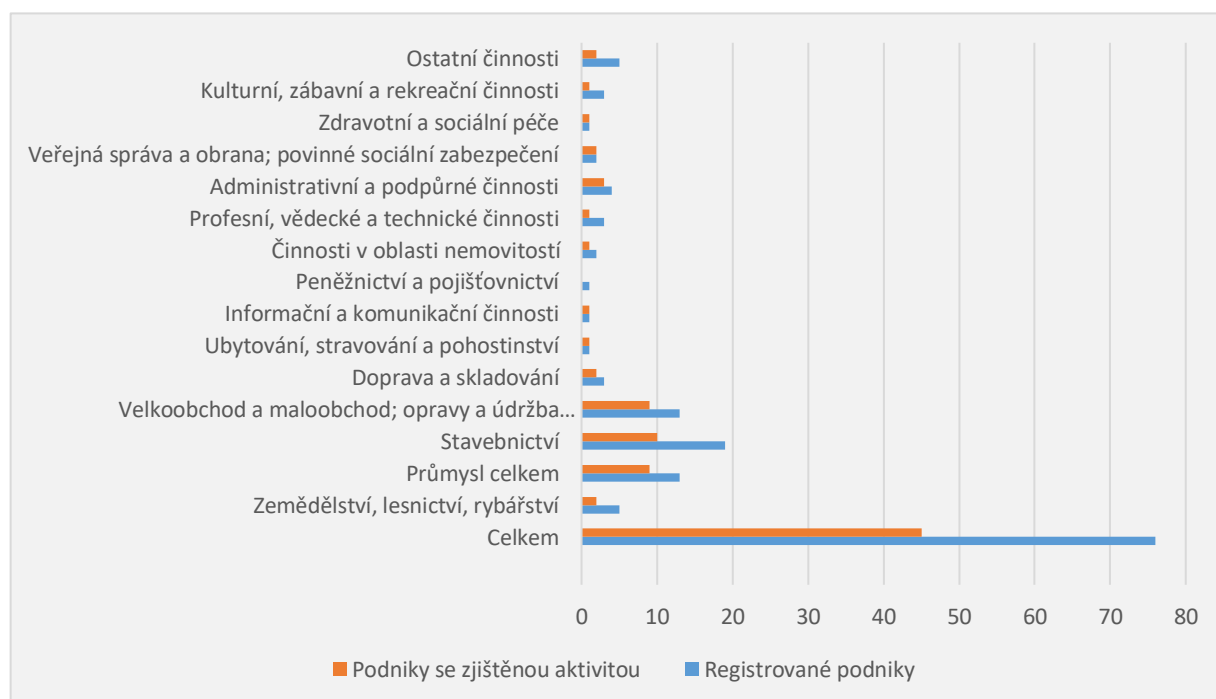
Tabulka č. 10. Počet registrovaných podniků v obci Dubenec v roce 2016

	Registrované podniky	Podniky se zjištěnou aktivitou
Celkem	70	36
Fyzické osoby	52	27
Fyzické osoby podnikající dle živnostenského zákona	49	26
Fyzické osoby podnikající dle jiného než živnostenského zákona	1	.
Zemědělství podnikatelé	1	1
Právníkové osoby	18	9
Obchodní společnosti	8	5
Akciové společnosti	.	.
Družstva	.	.

Zdroj: ČSÚ, www.csu.cz

Tabulka nám přehledně znázorňuje počet registrovaných podniků v obci Dubenec v roce 2016, kdy celkový počet je 70, v roce 2017 máme již evidováno 76 registrovaných podniků.

Graf .6. Počet podnikatelských subjektů podle odvětví v obci Dubenec v roce 2017

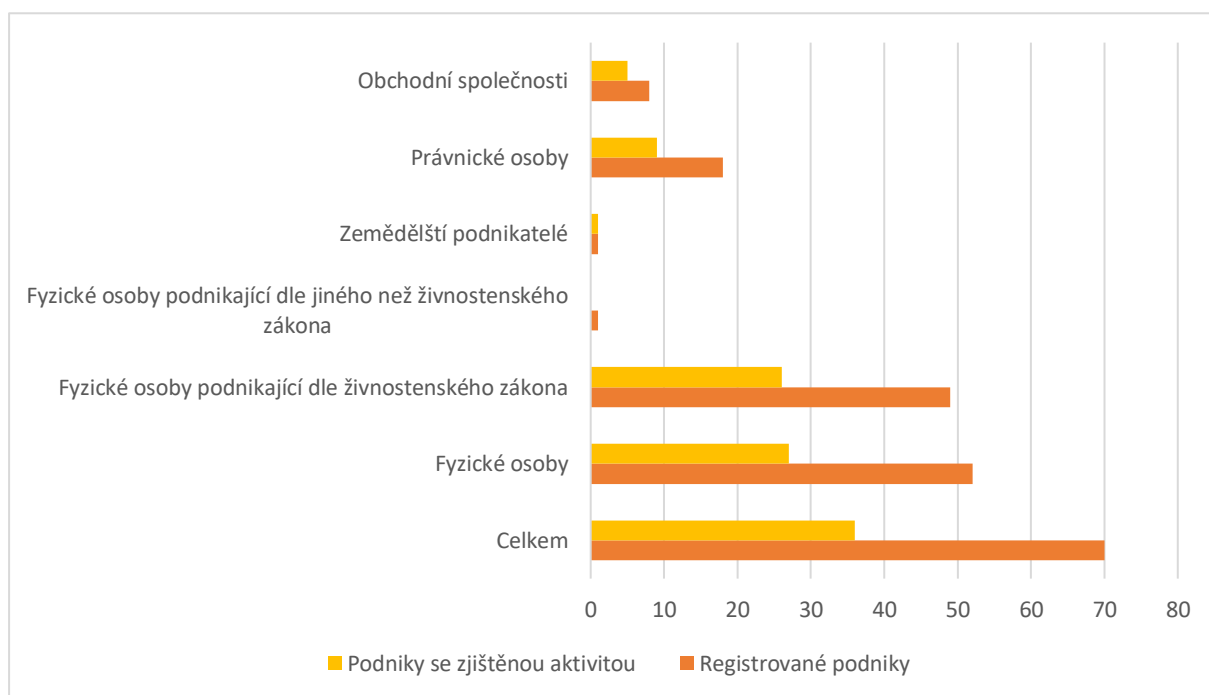


Zdroj: ČSÚ, www.csu.cz

Graf nám znázorňuje počet podnikatelských subjektů podle odvětví v obci Dubenec rozděluje parametry na registrované podniky a podniky se zjištěnou aktivitou. Při bližším prozkoumání grafu můžeme zjistit, že žebříček k zastoupení jednotlivých odvětví odpovídá v obou parametrech. Podniky se zjištěnou aktivitou tvoří pouhých 56 % registrovaných podniků v obci. Tím můžeme vysvětlit i aktuální v roce 2017 stav statistických údajů, kdy nám udávají 76 podnikatelských subjektů, z toho je však aktivních pouze 45.

Nejvíce podnikatelských subjektů i registrovaných podniků se zjištěnou aktivitou se poměrně rovnají v odvětvích stavebnictví a oprava a údržba motorových vozidel, následuje průmysl. Zajímavostí je, že z celkového počtu registrovaných podniků je zemědělství zastoupeno pouze v počtu 5 podnikatelských subjektů.

Graf .7. Podnikatelské subjekty podle právní formy v roce 2017



Zdroj: ČSÚ, www.csu.cz

Z uvedeného grafu č. 7 je patrné, že v obci Dubenec převládají v roce 2017 podnikatelské subjekty registrované jako fyzické osoby, a to v počtu 52, se zjištěnou aktivitou 27. Celkem registrovaných podniků v roce 2017 bylo 70, se zjištěnou aktivitou 36. Z této skupiny mají nejmenší zastoupení registrované podniky v odvětví Informační a komunikační činnosti a ubytování, stravování a pohostinství.

V roce 2017 bylo v obci Dubenec registrováno 18 právníckých osob, z toho 9 se zjištěnou aktivitou. V obci Dubenec není registrován žádný objekt ve formě družstva.

Níže uvedená tabulka nám znázorňuje počet podnikatelských subjektů dle počtu zaměstnanců v obci Dubenec v roce 2017. Největším zaměstnavatelem v obci je Dětský domov Husita o.p.s.

Tabulka č. 11. Struktura podnikatelských subjektů podle velikosti obce Dubenec v roce 2017

Počet zaměstnanců	Kategorie	Absolutně	Relativně %
do 10	mikro podniky	4	5 %
10.-49	malé podniky	1	1,30 %
50	střední podniky	0	0
250 a více	velké podniky	0	0
počet subjektů bez zaměstnanců		13	17 %

Zdroj: ČSÚ, www.csu.cz

Pozemkové úpravy v obci

V severní části správního území obce, ve vazbě na dálnici D4, resp. silnici I/18 je vymezena plocha pro další rozvoj dopravní infrastruktury (lokalita DI1). V jižní části správního území obce, ve vazbě na dálnici D4 je vymezena plocha pro suchý poldr (lokalita PV1). Územní plán předpokládá revitalizaci stávajících výsypek a vymezuje na nich transformační lokality PP1 a PP2 – pro založení ploch přírodních.

Nová zástavba bude přiměřeně odpovídat charakteru stávající zástavby, jejímu prostorovému a funkčnímu uspořádání a historickému vývoji. Rozvoj zástavby bude respektovat charakteristický ráz krajiny, jedinečnou polohu sídla v ní a stávající obraz sídla v krajině; nová zástavba musí být uspokojivě zapojena do stávající struktury sídla. Při dalším rozvoji řešeného území je nutno respektovat drobnou architekturu a památky místního významu a architektonické objekty, které jsou součástí historie obce. Při prostorovém uspořádání nové zástavby je nutno vycházet z urbanistické struktury historického sídla v návaznosti na terénní konfiguraci přilehlého území. Nezastavěné území je tvořeno přírodními plochami, jejichž jedinečný krajinný ráz bude jednoznačně respektován.

V nezastavitelném území nebudou zakládány nové rozvojové lokality, ani zvětšování rozsah stávajících samot. Důsledně bude toto území chráněno před dopady rekreace, přípustná je krátkodobá rekreace, využívající cyklistické a turistické trasy.

Zdroj: Územní plán obce Dubenec, 2018

V řešeném území – ve správním území obce Dubenec – nebudou povolovány fotovoltaické elektrárny a větrné elektrárny; umístění fotovoltaických panelů je možné pouze na střechy objektů v plochách smíšených obytných, v plochách občanského vybavení a v plochách výroby a skladování. Nové stavby dopravní a technické infrastruktury nesmí narušit stávající charakter tohoto území.

V nezastavěném území lze v souladu s jeho charakterem umísťovat stavby, zařízení a jiná opatření pouze pro zemědělství, lesnictví, vodní hospodářství, těžbu nerostů, pro ochranu přírody a krajiny, pro veřejnou dopravní a technickou infrastrukturu, pro snižování nebezpečí ekologických a přírodních katastrof a pro odstraňování jejich důsledků, a dále taková technická opatření a stavby, které zlepší podmínky jeho využití pro účely rekreace a cestovního ruchu, například cyklistické stezky, hygienická zařízení, ekologická a informační centra. Veškeré tyto stavby není možno umísťovat v plochách přírodních; v plochách zemědělských a v plochách lesních lze umísťovat pouze nezbytné liniové stavby a stavby, zařízení a jiná opatření s nimi nezbytně související; v případě staveb, zařízení a jiných opatření pro zemědělství, lesnictví, vodní hospodářství, těžbu nerostů, pro ochranu přírody a krajiny, hygienických zařízení, ekologických a informačních center se může jednat pouze o stavby, zařízení a jiné opatření v nezbytně nutném rozsahu, jinak musí být umísťována v jiných funkčně odpovídajících

Komerční služby v obci, chybějící komerční služby v obci

Charakter obce určuje její poloha v sídelní struktuře a bezprostřední sousedství s městem Příbram, kde jsou uspokojovány částečně potřeby i základní vybavení (školství, zdravotnictví, sociální služby a kultura) obce. V obci Dubenec je k dispozici obecní úřad v budově v centru obce, dále se zde nachází hasičská zbrojnice. V budově obecního úřadu se nachází ordinace praktického lékaře. Ze sportovních zařízení mají obyvatelé k dispozici hřiště a tělocvičnu. Na území obce Dubenec se nachází zařízení ústavní ochranné výchovy.

V ÚZP obce Dubenec se předpokládá s výstavbou 48 rodinných domů, případně 20 bytových jednotek. Stávající zastavěné území je v zásadě již přiměřeně charakteru zástavby sídla využito, předpokládáme tedy doplnění komerčních služeb v obci.

Rekreace

V roce 2017 zpracovali zaměstnanci Dobrovolného svazku obcí Návrh cyklotras na území Dobrovolného svazku obcí ORP Příbram. Jednou z cyklotras byla navržena trasa Lavičky – Příbram, která vede ve dvou úsecích přes katastrální území obce Dubenec. Navrhovaná cyklotrasa Lavičky – Příbram je dlouhá 24,8 km a je vedena v co nejmenší míře po úsecích silnic II. a III. třídy.

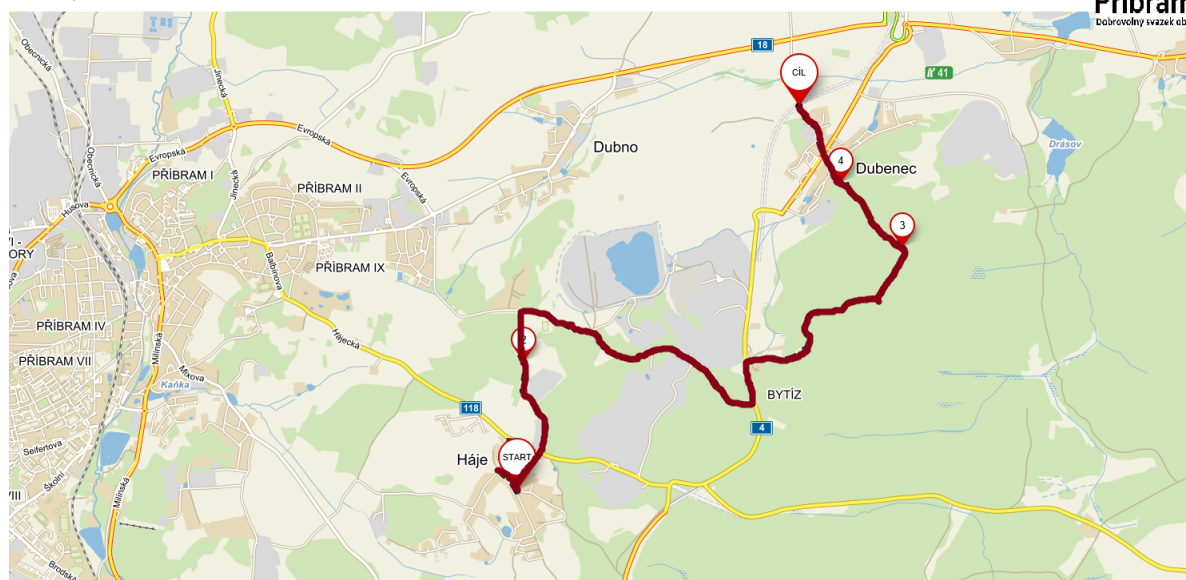
Oba níže uveden úseky byly zahrnuty do Cyklokoncepce Středočeského kraje 2017-2023. Následující kartogramy nám znázorňují oba návrhy cyklotras.

Kartogram č. 2. Znárodnění cyklotrasy Lavičky – Příbram, úsek Háje – Dubenec

Cyklotrasa č. III. Mapa č. 11 - Lavičky - Příbram

Část č. 6 - Háje - Dubenec

Délka: 7,7 km



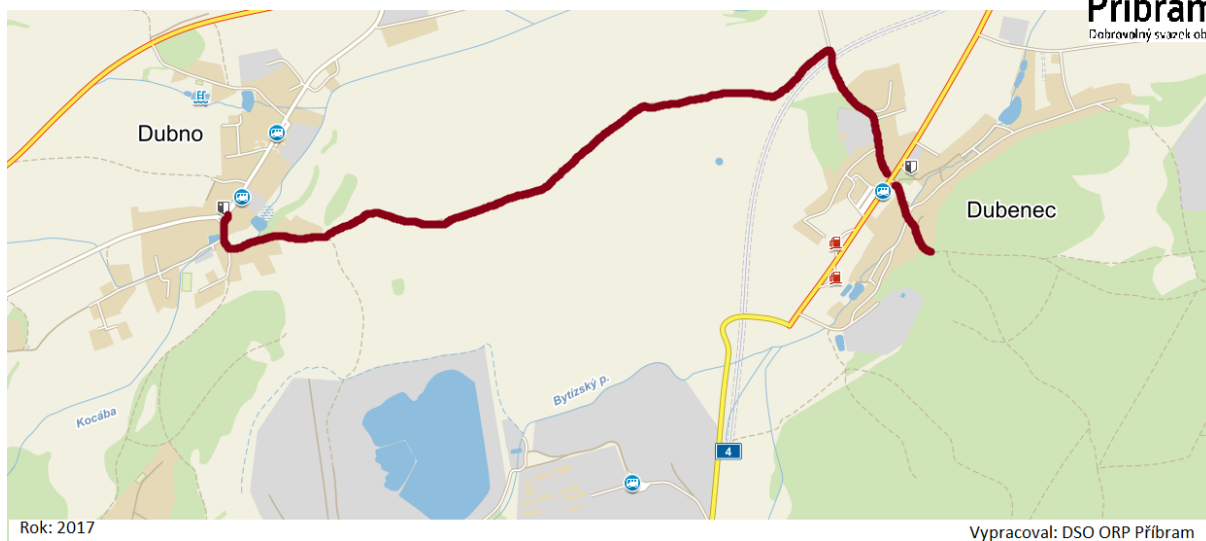
Délka trasy je vedena částečně po úvozových cestách, v obci Dubenec se podjíždí dálnice R4, stoupání 90 m, klesání 211 m.

Kartogram č. 3. Znárodnění cyklotrasy Lavičky – Příbram, úsek Dubenec – Dubno

Cyklotrasa III. - Mapa č. 12 Lavičky - Příbram
Část č. 7 - Dubenec - Dubno
Délka : 3 km po úvozové cestě

— Návrh cyklotrasy

DSO
Příbram
Dobrovolný svazek obcí



Délka trasy je 4,4 km, trvá 31 min. Trasa je vedena částečně po úvozových cestách na náměstí T.G. Masaryka v Příbrami, stoupaní 82 m, klesání 68 m.

Významný turistický potenciál by mohl tvořit Dubenecký zámek, který od roku 2008 se pokouší rekonstruovat restituenti.

V obci nejsou jiné význačnější kulturní, architektonické či přírodní hodnoty. Pro každodenní rekreaci obyvatel fungují lesy a vyhovující síť cest pro pěší a cyklisty. Pro každodenní rekreaci a turistiku v krajinném zázemí sídla jsou využitelné prostory v okolí obce Dubence.

3.2. Trh práce

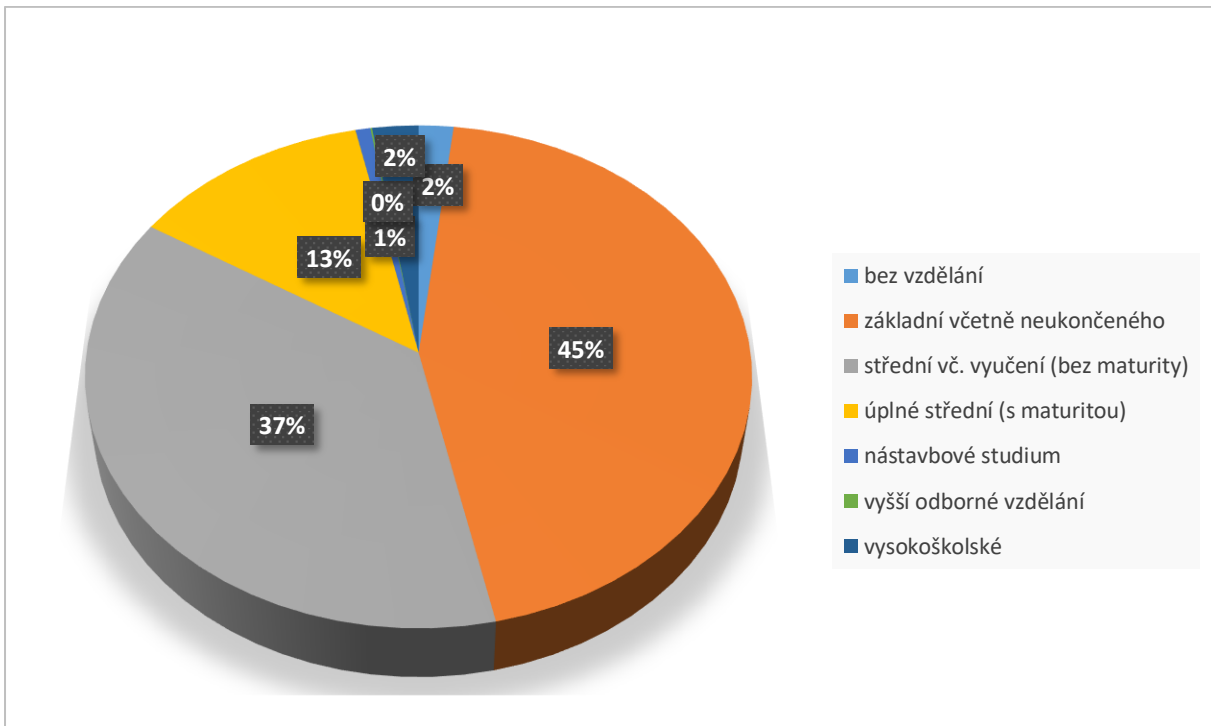
Obyvatelé v ekonomicky aktivním věku

V obci Dubenec lze obyvatele v ekonomicky aktivním věku zjistit na základě posledního sčítání lidí v roce 2011. Při důkladném prostudování jednotlivých parametrů bylo prokázáno, že tento údaj nemůžeme zahrnout do analýzy obce. Statistické údaje byly vedeny na základě bydliště obvyklého ne trvalého. Z toho nám vyplývá, že do statistických údajů byly zahrnuty i osoby, které nejsou přímo v obci Dubenec, ale nachází se na katastrálním území obce (např. Věznice Příbram).

Jen pro zajímavost zde můžeme uvést, že ekonomicky aktivních obyvatel bylo dle statistického úřadu v roce 2011 v obci Dubenec 348 a neekonomicky aktivních obyvatel 840 dle místa obvyklého. I z tohoto údaje lze odvodit, že do údajů byly zahrnuty osoby z Věznice Příbram.

Níže uvedený graf o přehledu nejvyššího ukončeného vzdělávání v roce 2011 může tedy považovat pouze za orientační.

Graf .8. Obyvatelé obce Dubenec podle nejvyššího ukončeného vzdělání v roce 2011



Zdroj: ČSÚ, www.csu.cz

Počet obyvatel obce Dubenec vyjíždějících do zaměstnání a škol nám znázorňuje graf č. 9, který byl vypracován na základě údajů ze SLDB v roce 2011. V uvedeném roce vyjíždělo z obce celkem 26 % obyvatel, z toho do zaměstnání 58 % a do škol 42 %.

Graf .9. Počet obyvatel obce Dubenec vyjíždějících do zaměstnání a škol v roce 2011



Zdroj: ČSÚ, www.csu.cz

V následující tabulce č. 16 je uveden počet podnikatelských subjektů působících v obci Dubenec dle velikosti zaměstnanců v letech 2012-2018. V obci Dubenec od roku 2012 počet zjištěných subjektů zůstává na stejném počtu, po celé sledované období se stav nemění.

Tabulka č. 12. Počet podnikatelských subjektů působících v obci Dubenec dle velikosti podle zaměstnanců v letech 2012-2018

	2012	2013	2014	2015	2016	2017	2018
Počet podnik. subjektů bez zaměstnanců	13	13	13	13	13	13	13
Počet podnik. subjektů s 1-9 zaměstnanci	4	4	4	4	4	4	4
Počet podnik. subjektů s 10-19 zaměstnanci	1	1	1	1	1	1	1
Počet podnik. subjektů s 20-49 zaměstnanci	0	0	0	0	0	0	0
Počet podnik. subjektů s 50-99 zaměstnanci	0	0	0	0	0	0	0
Počet podnik. subjektů s 100-249 zaměstnanci	0	0	0	0	0	0	0
Počet podnik. subjektů s 250-499 zaměstnanci	0	0	0	0	0	0	0
Počet podnik. subjektů s 500-999 zaměstnanci	0	0	0	0	0	0	0
Počet podnik. subjektů s 1000-2499 zaměstnanci	0	0	0	0	0	0	0
Počet podnik. subjektů s 2500 a více zaměstnanci	0	0	0	0	0	0	0
Počet podnik. subjektů – nezjištěno	0	0	0	0	0	0	0

Zdroj: <http://info.mfcr.cz>; ARES

Tabulka č. 13. Počet nezaměstnaných osob v obci Dubenec v letech 2014-2018

	2014	2015	2016	2017	2018
Uchazeči o zaměstnání v evidenci úřadu práce – dosažitelní	25	22	16	10	6
Podíl nezaměstnaných osob (v %)	9,51	8,27	5,93	3,85	2,27
Pracovní místa v evidenci úřadu práce	0	0	0	0	0

Zdroj: ČSÚ, www.csu.cz

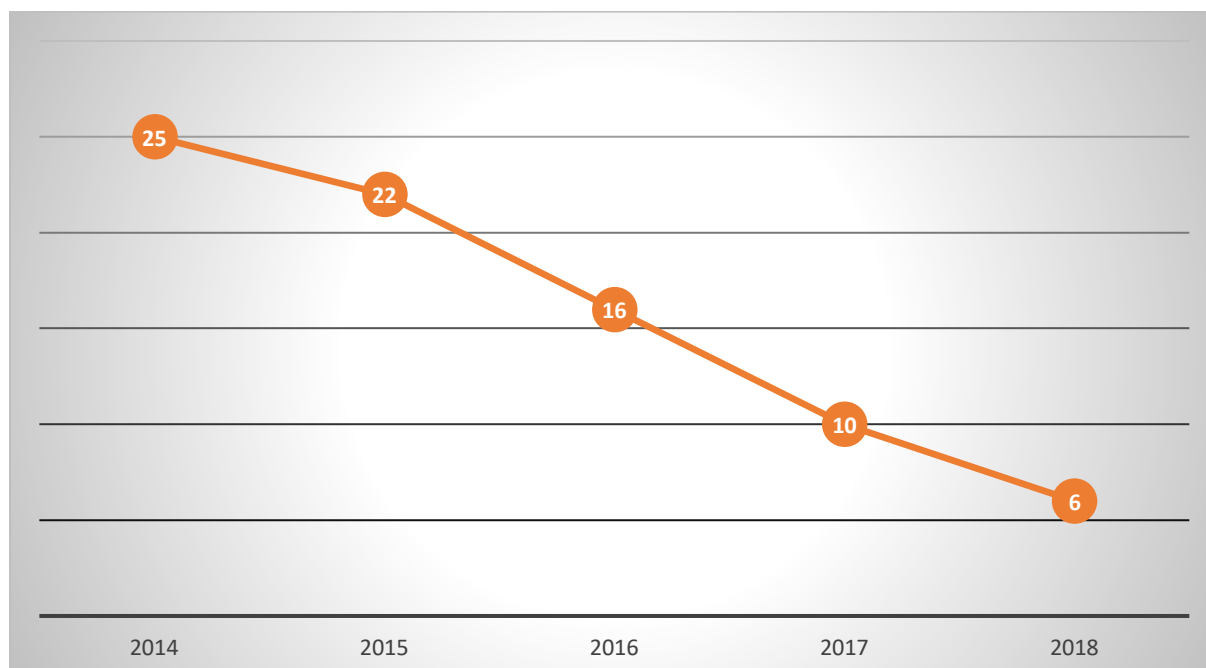
Z výše uvedené tabulky můžeme vysledovat pozitivní vývoj nezaměstnanosti, a to i vzhledem k dosahovaným hodnotám, a i k relativně krátké době navýšení nezaměstnanosti vzhledem k negativnímu ekonomickému vývoji v České republice na začátku sledovaného období.

V roce 2014 v obci Dubenec nezaměstnaní tvoří 9,51 % osob a na konci sledovaného období v roce 2018 (30.11.) se podíl nezaměstnaných osob dostává pod hranici 3 %.

S porovnáním situace v SO ORP Příbram, kdy nezaměstnanost v roce 2014 byla 10,17 % a v roce 2018 klesla na 4,28 % se obec Dubenec pohybuje pod hranicí průměrné nezaměstnanosti ve správním obvodu Příbram.

Přehledněji nám vývoj počtu nezaměstnanosti ve sledovaném období znázorňuje níže uvedený graf.

Graf .10. Vývoj počtu nezaměstnaných osob v letech 2014–2018



Zdroj: ČSÚ, www.csu.cz

4. Infrastruktura

4.1. Technická infrastruktura

Technické vybavení obce lze charakterizovat jako kompletní, které spočívá především v zásobování vodou, plynem, elektrickou energií a přenosem elektronických komunikací. Kvalita zabezpečení obce technickou infrastrukturou je do značné míry úměrná stáří příslušných sítí a prostředkům, které mohli jejich vlastníci a provozovatelé v minulosti vložit do jejich obnovy a rozvoje.

Pitná voda

Obec Dubenec je v současné době zásobena pitnou vodou z vodovodu pro veřejnou potřebu, který má ve správě 1. SČV a.s. Příbram. Do obce Dubenec je pitná voda dopravována ze skupinového vodovodu Příbram z úpravny vody Hatě. Z úpravny se voda čerpá pomocí ČS Hatě do vodojemu Háje. Z tohoto vodojemu se obec zásobuje z tzv. „Drásovské“ větve gravitací přes redukční ventil. Z územního plánu obce Dubenec se do budoucna uvažuje o změně přívodu vody do Dubence. Pitná voda by byla dopravována do Dubence z úpravny na Hvězdičce, čerpáním navrhovaným řádem do vodojemu Pichce. Z vodojemu Pichce je navrhován přívodný řád, který by byl napojen na stávající ocelový řád v prostoru ÚV Drásov. Dubenec by byl zásobován přes redukční ventil. Tyto investice lze v horizontu platnosti územního plánu obce označit jako dlouhodobý výhled.

Dešťové vody

Dešťové vody jsou odváděny dešťovou kanalizací, vybudovanou z kameninových a betonových trub v celkové délce 2 km, do místní bezejmenné vodoteče (přítok potoka Kocába). Tato kanalizace je ve správě obce.

Odkanalizování a čištění odpadních vod

Obec Dubenec má vybudovanou splaškovou kanalizační síť, na kterou je napojena téměř celá obec (91 % obyvatel). Kanalizace, která je ve správě společnosti 1. SČV a.s. Příbram, byla vybudována z kameninových trub a z azbestocementových trub a má celkovou délku 2,15 km. Odpadní vody jsou odváděny touto kanalizací na stávající čistírnu odpadních vod. Jedná se o mechanicko-biologickou čistírnu s kapacitou 1296 m³/den.



Splaškové vody přitékající na ČOV Dubenec, jsou nejprve přiváděny na mechanický stupeň, tvořený ručně stíranými česlemi a horizontálním šterbinovým lapákem písku délky 10 m. Mechanicko-biologická čistírna odpadních vod je situována na severním okraji obce Dubenec.

Původní ČOV Dubenec vybudovaná v sedmdesátých letech 20. století prošla nedávno celkovou rekonstrukcí s uvedením nové ČOV do provozu v roce 2010. Při rekonstrukci došlo nejen k úplné změně technologie, ale také k zastřešení celé ČOV. ČOV Dubenec využívá pro čištění odpadní vody kombinaci mechanických, biologických a fyzikálně-chemických procesů. Natékající odpadní voda se nejprve zbavuje hrubých nečistot, jako jsou zbytky jídel, nedopalky, hygienické potřeby apod., cezením přes jemné strojně stírané česle. Vyčištěná voda se následně filtruje v mikrosítovém filtru a odtéká do vodního toku Kocába.

Na ČOV Dubenec jsou přiváděny odpadní vody z obce Dubno, areálu Bytíz – nápravné zařízení, z firmy DIAMO – SUL – Šachta 11 v Bytízu, z Nové Hospody (Příbram IX), učiliště Dubno, šachty 19, 16 a 21 Uranových dolů. Zbylé odpadní vody se zachycují v bezodtokových jímkách a jsou pak vyváženy na zemědělsky využívané pozemky.

Sdělovací rozvody a zařízení

Síť elektronických komunikací je poměrně nová a v dobrém technickém stavu. Požadavky na zajištění dalších telefonních linek bude správce sítě řešit individuálně s konkrétními investory nových objektů postupně po vypracování podrobných investičních záměrů, s využitím ponechaných rezerv v kabelové MTS, s použitím vysokofrekvenčních technologií atp.

Zásobování elektrickou energií

Území obce Dubenec je napájeno elektrickou energií většinou nadzemním vedením 22kV z rozvodny 110/22kV Příbram. Stávající trafostanice jsou venkovního provedení s osazením transformátorů různých výkonů, které je většinou možno výměnou transformátorů nebo rekonstrukcí TS zvýšit. Současný stav venkovní primární napájecí sítě je vcelku uspokojivý, výkonově osazené transformátory stačí ve většině případů pokrýt stávající odběr. Provozovatelem sítě a dodavatelem elektrické energie je společnost ČEZ a.s.

Odpadové hospodářství

Tabulka č. 14. Přehled množství sebraného odpadu v období 2016-2017

Rok	Počet obyvatel	Celkové množství odpadu (t)	SKO (t)	Tříděný odpad (t)	Tříděný odpad vyjádřený v procentech	Množství SKO na obyvatele (kg)/rok
2016	361	113,48	63,10	50,04	44,10 %	174,79
2017	366	98,37	43,72	53,62	54,51 %	119,45

Zdroj: EKOKOM, Město Příbram, Odbor životního prostředí, 2018



V roce 2016 množství odpadu činilo v obci Dubenec 113,48 tun, v roce 2017 se hodnota nepatrně snížila na 98,37. Naproti tomu z tabulky vyplývá, že hodnota tříděného odpadu v obci stoupá. Tříděný odpad v roce 2017 představoval

54,51 % produkce komunálního odpadu. Největší podíl tvořil BRO (biologicky rozložitelný odpad), a to 86 % tříděného odpadu.

Z toho můžeme jednoznačně vyvodit, že obyvatelé v obci se zapojili více do třídění komunálního odpadu, je zde dostatečné množství nádob na tříděný odpad, a tím i množství SKO na obyvatele v roce 2017 klesl o 55,34 kg/obyvatele.

V následující tabulce mám uvedeny jednotlivé komodity tříděného odpadu za období 2013-2017 v obci Dubenec bez kovů a BRO. Z uvedených hodnot v tabulce je patrné, že SKO v obci za sledované období klesá.

Tabulka č. 15. Srovnání celkové výtěžnosti sběru (papír, plast, sklo, bez kovů a BRO) v kg/obyvatele/rok v období 2013-2017

Rok	Papír	Plast	Sklo směs	Sklo čiré	NK ³¹	Kov	Celkem TO bez kovů	SKO
2013	1,21	2,63	0,57	0,00	0,00	0,00	4,41	73,20
2014	2,34	2,08	0,83	0,00	0,00	0,00	5,25	60,80
2015	1,92	1,77	1,09	0,00	0,00	0,00	4,78	58,50
2016	2,18	1,80	1,06	0,00	0,00	0,00	5,04	63,10
2017	2,85	2,37	1,41	0,00	0,00	0,00	6,62	43,72

Zdroj: EKOKOM, ČSÚ, Město Příbram, Odbor životního prostředí, 2018

4.2. Dopravní infrastruktura

Obec Dubenec je situována ve velmi příznivé poloze z hlediska dopravní infrastruktury. Nachází se jižně od mimoúrovňové křižovatky Exit 41 – Skalka (dálnice D4/silnice I/18).

Železniční doprava

Nejbližší železniční spojení je ve městě Příbrami, ve vzdálenosti cca 8 km, kterou prochází železniční trať č. 200 (Praha – Beroun – Písek). Dostupnost je zajištěna prostředky hromadné dopravy osob linkami veřejné pravidelné autobusové dopravy.

Letecká doprava

Správní území obce je částečně zasaženo ochrannými pásmy vnitrostátního veřejného letiště Příbram, jehož provozovatelem je Aeroklub Příbram. Letiště je vybaveno vzletovou i přistávací dráhou s asfaltovým povrchem o rozměru 1380 x 30 metrů a dále vzletovou a přistávací dráhou s travnatým povrchem o rozměru 1000 x 18 metrů. Přístup na letiště je zajištěn buď ve směru z jihu od obce Dlouhá Lhota nebo ze severu od obce Suchodol.

Silniční doprava

Pozemní komunikace – Obec leží na silnici I/4 Praha – Dobříš – Strakonice.

Parkování

Vzhledem k tomu, že v obci se nachází výlučně individuální charakter bytové zástavby odstavování a parkování vozidel dle potřeby bydlení nepředstavuje v obci vážnější problém.

Dopravní obslužnost

Pozemní komunikace – Obec leží na silnici I/4 Praha – Dobříš – Strakonice

Autobusová doprava – S dokončením výstavby dálnice D4 obsluha dálkovými linkami zcela zanikla s výjimkou jednoho páru spojů Písek – Praha v pracovní dny. Místní obsluha je zajištěna linkami MHD Příbram č. 7. Ve dnech pracovního volna není veřejná doprava v obci zajištěna. Je možné využít nedalekou zastávku Drásov, Skalka v docházkové vzdálenosti cca 1,1 km s hustým celotýdenním provozem linky Příbram – Praha.

Od ledna 2019 je dopravní obslužnost v obci Dubenec posílena o linku 19 A – Příbram – Dubno – Dubenec – Bytíz – Jerusalemský – Sádky – Příbram (4 spoje v pracovní dny, 2 spoje v sobotu).

Dále do obce zajíždí 1x denně spoj 136 442 Písek – Praha.

Předpokládá se zde vybudování autobusové točny do roku 2020. Tento projekt bude financovat ŘSD a točna by měla být umístěna v blízkosti kruhového objezdu. Obec předpokládá doplnění chodníku od autobusové točny podél silnice I/4 do obce.

Tabulka č. 16. Přehled dopravní obslužnosti v obci Dubenec v roce 2018

Linka	Směr do Dubence	Pracovní dny		sobota a neděle		Svátky	
		Počet spojů	Doba jízdy	Počet spojů	Doba jízdy	Počet spojů	Doba jízdy
300046	Příbram – Dubenec – Kamýk nad Vltavou, Skalka IV	8	12 minut	sobota 1	14	0	0
300045	Příbram – Dubenec – Hřiměždice. - Dubenec, Skalka IV	4	15 minut	0	0	0	0
300011	Příbram aut. nádr. - Dubenec, Skalka IV	9	10 minut	0	0	0	0
303056	Příbram aut. nádr. - Dubenec, Skalka IV	2	14 minut	0	0	0	0
200014	Příbram aut. nádr. - Dubenec, Skalka IV	2	26 minut	1	26 minut	1	26 minut
300013	Tábor aut. nádr. - Dubenec, Skalka III	1	2 hod 7minut	0	0	0	0
304110	Tábor aut. nádr. - Dubenec, Skalka III	1	2 hod	0	0	0	0
7 A	Příbram Jiráskovy sady – Dubenec, motorest	3	18 minut	0	0	0	0
7 B	Příbram Jiráskovy sady – Dubenec, motorest	1	16 minut	0	0	0	0
19 A	Příbram – Sázky – Jerusalemský – Bytíz – Dubenec – Dubno – Příbram	6	30 minut	1	30 minut	1	30 minut
	Směr z Dubence						
300046	Kamýk nad Vltavou –Dubenec – Příbram, Skalka IV	8	15 minut	1	13 minut	0	0
300045	Hřiměždice – Dubenec – Příbram. -, Skalka IV	4	15 minut	0	0	0	0
300011	Dubenec, Skalka III – Příbram, aut. nádr.	9	9 minut	1	0	0	0
303056	Dubenec, Skalka III – Příbram, aut. nádr.	2					
300013	Dubenec, Skalka IV – Sedlčany, aut.st. - Tábor, aut. nádr.	1	1hod 55 minut	0	0	0	0
7 A	Dubenec, motorest – Příbram, Jiráskovy sady	3	15 minut	0	0	0	0
7 B	Dubenec, motorest – Příbram, aut. nádr.	1	14 minut	0	0	0	0
303098	Dubenec Skalka I – Příbram Jiráskovy sady	27	7 minut	27	7 minut	27	7 minut
303097	Dubenec Skalka I – Příbram Jiráskovy sady	27	7 minut	0	0	0	0
19 A	Příbram – Sázky – Jerusalemský – Bytíz – Dubenec – Dubno – Příbram	4	30 minut	2	30 minut	2	30 minut

Zdroj: IDOS, zpracování DSO ORP Příbram

Železnice – Železniční trať ani stanice na území obce nejsou.

Místní komunikace

Obec Dubenec je situována ve velmi příznivé poloze, jižně od mimoúrovňové křižovatky Exit 41 – Skalka na křížení páteřní trasy dálnice D4 a silnice I/18. Na obě tyto páteřní trasy jsou napojeny další silniční trasy, které zajišťují komunikační dostupnost a obsluhu dalších obcí a širšího přilehajícího území.

Katastrálním územím obce Dubenec prochází:

- dálnice D4 – Praha – Dobříš – Strakonice
- silnice I/18 (Příbram – Sedlčany – Votice)
- silnice I/4 H (tato trasa plní funkci doprovodné komunikace D4)
- silnice I/4I (prodloužení silnice I/4 H od křižovatky nad nájezdem dálniční trasy v délce 226 metrů, kde je ukončena a dále stopa pokračuje jako místní komunikace ve směru Bytíz)
- silnice III/00412 (okružní křižovatka na silnici I/18 ve směru na sever přes Dlouhou Lhotu do Obořiště).

Výše popsané silniční trasy představují páteřní komunikační skelet celého katastrálního území obce, na který jsou připojeny další místní a účelové komunikace zajišťující propojení jednotlivých částí správního území.

Celkové je možno konstatovat, že síť místních a účelových komunikací lze považovat za stabilizovanou.

S ohledem na výlučně individuální bytovou zástavbu odstavování a parkování vozidel pro potřeby bydlení nepředstavuje v území vážnější problém.

Pro potřeby dopravy v klidu u jednotlivých objektů vybavenosti jsou pak využívány příležitosti na plochách přiléhajících komunikací.

Nejbližší čerpací stanice pohonných hmot je situována oboustranně při trase bývalé silnice I/4 jižně od centra obce. Další čerpací stanice a servis je situován prakticky v plné nabídce ve městě Příbrami a u dálnice D4.

5. Vybavenost obce

V obci Dubenec je stabilizovaný významný veřejný prostor samostatnými plochami s rozdílovým způsobem využití (veřejná prostranství, veřejná zeleň). Veřejný prostor je samozřejmě součástí i dalších ploch, zejména plochy dopravní infrastruktury silniční.

Většina nekomerční vybavenosti se nachází v sídle Dubenec. Je zde obecní úřad, hasičská zbrojnice, lékařská ordinace. Většina základní vybavenosti se nachází v blízkém městě Příbrami. Obec disponuje obchodem s vybavením, který je v současné době mimo provoz.



Objekt, ve kterém se nacházel obchod je umístěn v blízkosti sportovního a dětského hřiště uprostřed obce. V objektu se ještě nachází pohostinství.

5.1. Bydlení

V obci Dubenec bylo na základě SLDB v roce 2011 zjištěno 96 domů, z toho 77 rodinných domů. V roce 2011 bylo obydleno 85 domů z 96. Vzhledem k tomu, že největší nárůst migrace byl zaznamenán po roce 2015 je zřejmé, že počet obydlených domů od roku 2011 v obci stoupl. Můžete vzhledem k této skutečnosti uvedené údaje v tabulce vést pouze jako orientační.

Tabulka č. 17. Domovní a bytový fond v obci Dubenec dle SLDB 2011

Počet domů	96
Počet obydlených domů v obci	85
Podíl obydlených domů v obci	88,54 %
Počet rodinných domů v obci	77
Podíl rodinných domů v obci	80,21 %

Zdroj: ČSÚ, www.csu.cz; zpracování DSO ORP Příbram;

Následující tabulku můžeme také uvést pouze jako orientační údaje, vzhledem k tomu, že data v roce 2011 při SLDB byla brána dle pobytu obvyklého a ne trvalého.

Dle pobytu obvyklého nám počet domů stoupl na 206 domů, z toho rodinných 198. Zajímavým ukazatelem je zde výstavba domů zaznamenaná od roku 1919, kdy největší výstavba v obci byla zaznamenaná v období 1920-1970.

Tabulka č. 18. Domovní fond v obci Dubenec v roce 2011

Domy	Domy celkem	z toho		Počet osob	
		rodinné domy	bytové domy	celkem	z toho v rodinných
Domy celkem	206	198	6	674	579
obydlené domy	172	164	6	674	579
z počtu domů vlastnictví:					
fyzická osoba	153	152	1	556	538
obec, stát	4	1	1	24	1
bytové družstvo	1	-	1	15	-
spoluvlastnictví vlastníků bytů	11	8	3	68	29
domy s počtem bytů:					
1	118	117	-	364	361
2-3.	49	47	1	238	218
4-11.	5	x	5	72	x
12 a více	-	x	-	-	x
z počtu domů období výstavby nebo					
1919 a dříve	33	32	-	93	90
1920–1970	53	50	2	199	176
1971–1980	25	23	2	129	95
1981–1990	29	28	1	133	113
1991–2000	16	15	1	70	55
2001–2011	12	12	-	40	40
z počtu domů materiál nosných zdí:					
kámen, cihly, tvárnice	149	141	6	597	502
stěnové panely	-	-	-	-	-
z počtu domů počet nadzemních					
1–2.	162	157	4	611	559
3–4.	3	-	2	43	-
5 a více	-	x	-	-	x
z počtu domů technické vybavení domů:					
přípoj na kanalizační síť	13	13	-	50	50
vodovod	158	150	6	636	541
plyn	91	86	4	377	311
ústřední topení	137	132	5	552	490
průměrné stáří obydlých domů	55,3	55,3	41,7	x	x
z počtu obydlých domů:					
ubytovací zařízení bez bytů	-	x	x	-	x
neobydlené domy s byty	34	34	-	x	x
z toho:					
využívané k rekreaci	22	22	-	x	x
přestavba domu	1	1	-	x	x
nezpůsobilé k bydlení	3	3	-	x	x
neobydlená ubytovací zařízení bez bytů	-	x	x	x	x
počet bytů v neobydlených domech	34	34	-	x	x

Zdroj: ČSÚ, www.csu.cz, SDBL 2011; - ležatá pomlčka značí, že se jev nevyskytoval; x – značí, že zápis není možný

Tabulka č. 19. Vývoj bytové výstavby v obci Dubenec v období 2010-2016

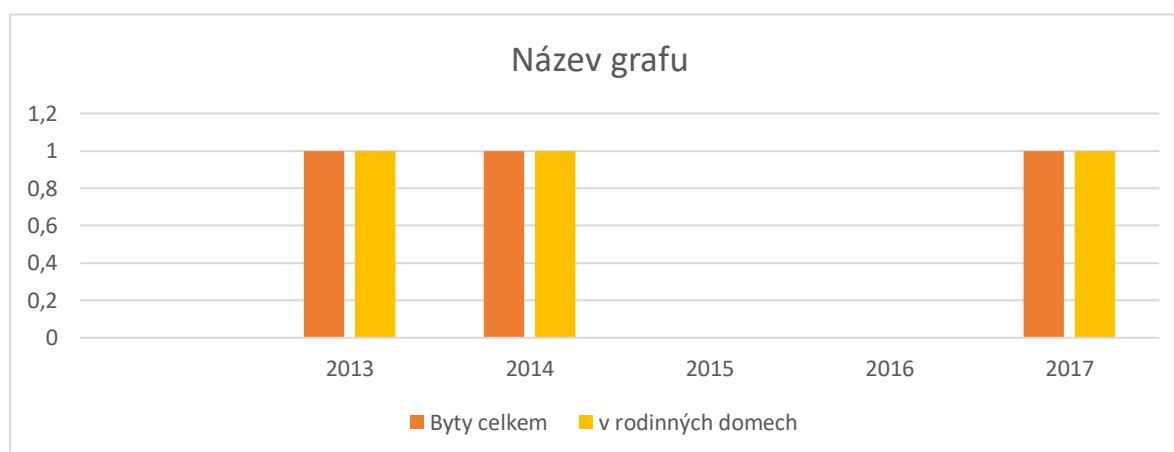
Počet dokončených bytů	2010	2011	2012	2013	2014	2015	2016
Dubenec	0	0	0	1	1	0	0
Středočeský kraj	7405	6376	5900	5295	4226	4872	4860
Česká republika	36442	28630	294667	25238	23954	25095	27322

Zdroj: ČSÚ, www.csu.cz

Vývoj bytové výstavby ve sledovaném období 2010-2016 nám vypovídá, že v tomto období byly v obci vystavěny 2 nové byty. Pro zajímavost zde uvádíme výstavbu nových bytů ve sledovaném období ve Středočeském kraji a následně i v celé České republice.

Níže uvedený graf nám přehledně znázorňuje dokončené byty v obci Dubenec za posledních 5 let.

Graf .11. Dokončené byty v letech 2010-2017 v obci Dubenec



Zdroj: ČSÚ, www.csu.cz

Při analýze bytové výstavby je třeba uvést také přehled způsobu využití objektů v obci Dubenec v roce 2018. Z přehledu nám vyplývá, že v obci Dubenec je v současné době 94 rodinných domů, 8 staveb pro rodinnou rekreaci, 3 stavby ubytovacích zařízení, 2 objekty občanské vybavenosti a u 71 objektů nebyl uveden účel využití objektu.

Celkem se v obci Dubenec v roce 2018 nachází 216 objektů.

Tabulka č. 20. Přehled způsobu využití objektů v obci Dubenec v roce 2018

Způsob využití objektu	Počet
objekt občanské vybavenosti	2
rodinný dům	94
stavba pro rodinnou rekreaci	8
stavba ubytovacího zařízení	3
stavba pro výrobu a skladování	5
zemědělská stavba	3
stavba pro administrativu	4
stavba občanského vybavení	7
stavba technického vybavení	14
garáž	5
jiná stavba	71

Zdroj: <https://regiony.kurzy.cz/katastr/dubenec/>

V následující tabulce můžeme v obci Dubenec na základě SLDB v roce 2011 i zaznamenat celkový počet domácností dle místa obvyklého. Není zde uveden počet domácností dle trvalého pobytu v obci. Nejvíce bylo zde zastoupeno tzv. bytových domácností s 1 hospodařící domácností, kde 129 domácností mělo internet, což je 53 % z celkového počtu bytových domácností.

Rodinných domácností se v roce 2011 nacházelo dle místa obvyklého 188, z toho 184 tvořené 1 rodinnou.

Samostatně bydlících osob se nacházelo v roce 2011 v obci Dubenec 53.

Zde je nutné opět zdůraznit, že údaje jsou pro účely obce pouze orientační, neboť údaje byly zaznamenány dle místa obvyklého, což v případě obce Dubenec zde mohou být i zahrnuty údaje z Věznice Příbram.

Tabulka č. 21. Domácnosti v bytech podle počtu členů a typu domácnosti v obci Dubenec v roce 2011

Typ domácnosti		Domácnosti celkem	v tom podle počtu členů domácnosti				
			1	2	3	4	5 a více
Bytové domácnosti celkem		242	53	60	48	58	23
v tom	1 hospodařící domácnost	230	53	58	45	58	16
	2 a více hospodařících domácností	12	x	2	3	-	7
Vybavenost osobním počítačem:							
s internetem		129	10	22	34	45	18
bez internetu		5	1	1	1	2	-
Hospodařící domácnosti celkem		254	62	66	47	62	17
domácnosti jednotlivců		62	62	x	x	x	x
v tom	bydlící samostatně	53	53	x	x	x	x
	spolubydlící s jinou hospodařící domácností	9	9	x	x	x	x
vícečlenné nerodinné domácnosti		4	x	3	1	-	-
rodinné domácnosti		188	x	63	46	62	17
tvořené 1 rodinou		184	x	63	46	62	13
úplné rodiny celkem		157	x	53	34	58	12
v tom	úplná rodina bez závislých dětí	91	x	53	16	16	6
	úplná rodina se závislými dětmi	66	x	x	18	42	6
neúplné rodiny celkem		27	x	10	12	4	1
v tom	neúplná rodina v čele muž	9	x	6	2	1	-
	neúplná rodina v čele žena	18	x	4	10	3	1
tvořené 2 a více rodinami		4	x	x	x	-	4

Zdroj: ČSÚ, www.csu.cz; SDBL 2011; - ležatá pomlčka značí, že se jev nevyskytoval; x – značí, že zápis není možný

Tabulka č. 22. Rozdělení pozemků dle způsobu využití, počet parcel a výměra v katastrálním území obce Dubenec v roce 2018

Pozemky KN/ZE				Ostatní údaje		
Druh pozemku	Způsob využití	Počet parcel	Výměra [m ²]	Typ údaje	Způsob využití	Počet
orná půda		197	1683505	č.p.	adminis.	1
zahrada		203	124569	č.p.	jiná st.	4
ovoc. sad		4	6951	č.p.	obč.vyb	2
travní p.		123	258460	č.p.	obč.vyb.	3
lesní poz	les s budovou	1	7	č.p.	rod. dům	94
lesní poz		23	741182	č.p.	rod. rekr	4
vodní pl.	nádrž umělá	12	41044	č.p.	tech.vyb	3
vodní pl.	tok přirozený	100	13501	č.p.	víceúčel	1
vodní pl.	tok umělý	8	4169	č.p.	výroba	1
zast. pl.	zbořeniště	2	216	č.ev.	jiná st.	1
zast. pl.		218	140563	č.ev.	rod. rekr	5
ostat.pl.	dobývací prost.	4	4664	bez čp/če	adminis.	2
ostat.pl.	jiná plocha	110	66374	bez čp/če	garáž	4
ostat.pl.	manipulační pl.	97	584649	bez čp/če	jiná st.	59
ostat.pl.	neplodná půda	36	25788	bez čp/če	obč.vyb	1
ostat.pl.	ostat. komunikace	154	74505	bez čp/če	obč.vyb.	3
ostat.pl.	silnice	188	259046	bez čp/če	tech.vyb	8
ostat.pl.	sport. a rekr.pl.	1	294	bez čp/če	ubyt. zař.	3
ostat.pl.	zeleň	6	6854	bez čp/če	výroba	4
ostat.pl.				bez čp/če	zeměd. stavba	3
Celkem KN		1487	4036341	rozestav.		3
Par. DKM		1487	4036341	vodní dílo	hráz	1
				Celkem BUD		210
				LV		218
				spoluvlastník		381

<https://www.cuzk.cz>

5.2. Školství a vzdělávání

Školská zařízení se v obci nenachází a smlouvu na školský obvod zatím obec neuzavřela. Obyvatelé obce mohou využívat nejbližší školská zařízení v obci Milín vzdálené 8,4 km nebo ve městě Příbram vzdáleném 8 km. Vzhledem k vysokému počtu obyvatel v produktivním věku a ve věku 0-14 let by bylo vhodné zřídit školské zařízení přímo v obci Dubenec.

5.3. Zdravotnictví a sociální péče

V budově obecního úřadu se nachází ordinace praktického lékaře, kterou můžou obyvatelé obce využít každé úterý. Nejbližší je další zdravotní péče zajištěna v obci Milín a ve městě Příbrami.

Tabulka č. 23. Stav obyvatel k 31.12.2017 dle věkového složení obyvatelstva

Počet obyvatel celkem		366
v tom podle pohlaví:	muži	209
	ženy	157
v tom ve věku (let):	0-14	54
	15-64	264
	65 a více	48
Průměrný věk		41,6

Zdroj: ČSÚ, www.csu.cz

Z výše uvedené tabulky vyplývá, že v obci Dubenec v současné době žije 366 obyvatel, z toho 48 v seniorském věku, což činí 13 %.

Občané Dubence mohou využívat služeb poskytovatelů sociálních a zdravotních služeb (viz tabulka č. 23).

Na území ORP Příbram je největším zdravotnickým zařízením Oblastní nemocnice Příbram, a.s., vzdálená od obce Dubenec 8 km. Zde je možné využívat i paliativního centra. Oblastní nemocnice Příbram poskytuje sociální lůžka, dočasnou odlehčovací pobytovou službu pro osoby se sníženou soběstačností z důvodu zdravotního postižení či chronického onemocnění v situaci, kdy o nemocného nemůže dostatečně pečovat rodina. Oblastní nemocnice Příbram, a.s. provozuje i Léčebnu dlouhodobě nemocných a oddělení ošetrovatelské péče. Na celém území ORP Příbram chybí hospic. V následujících letech by bylo vhodné i vzhledem k demografické křivce a stáří obyvatelstva investovat do takovýchto zdravotních zařízení a uspokojit tak poptávku obyvatel celého ORP Příbram.

Tabulka č. 24. Poskytovatelé sociálních a zdravotních služeb v ORP Příbram

Senioři, osoby s kombinovaným postižením, osoby s jiným zdravotním postižením, osoby s mentálním postižením, osoby se zdravotním postižením

Název	Adresa	Kontakt	Poskytované služby	Webové stránky	E-mail
ALKA o. p. s.	Podbrdská 269, Příbram V	318 654 701, 601 593 153	Denní stacionář, odborné sociální poradenství, odlehčovací služby, sociální rehabilitace, sociálně aktivizační služby pro seniory a osoby se zdravotním postižením	http://www.alkaops.cz	sarka.hajkova@alkaops.cz
Mobilní asistenční systémy, s.r.o.		774 403 248	Asistenční služby	http://www.protectu.cz/	info@protectu.cz
Společnost pro podporu lidí s mentálním postižením v ČR	Žežická 193, 261 01 Příbram VII	318 624 472, 737 030 878	Poradenské centrum	www.spmpr.cz/	chrudos1@volny.cz
Svaz neslyšících a nedoslýchavých v ČR	Žežická 193, 261 01 Příbram VII	603 570 340	Poradenské centrum	http://cnn.publix.cz/Pribram-1.html	snn.pb@volny.cz
Svaz postižených civilizačními chorobami v ČR	Žežická 193, 261 01 Příbram VII	318 637 531, 775 073 499	Poradenské centrum	http://civilky.cz/nase-organizace/vypis/stredocesky-kraj/komunitni-centrum-pribram/	kom.centrum-pribram@seznam.cz
Svaz tělesně postižených v ČR,	Žežická 193, 261 01 Příbram	326 531 930, 724 388 470	Odborné sociální	http://civilky.cz/	ovstppribram@volny.cz

okresní organizace v Příbrami			poradenství, sociálně aktivizační služby		
Svaz tělesně postižených v ČR, z.s. MO č. 2 Příbram	Žežická 193, 261 01 Příbram	601 362 644	zájmové akce, klubové vycházky, rekondiční pobyty	http://stp2.pb.cz/	svaztel02@seznam.cz
Svaz důchodců ČR	Žežická 193, 261 01 Příbram	326 531 619, 776 716 731	Pořádání akcí pro seniory	http://svaz-duchodcu-pribram.webnode.cz/	svazduchpb@seznam.cz
Život 90		222 333 546;	nepřetržitá komplexní sociální služba s celorepublikovou působností	https://www.zivot90.cz/	tisnovapece@zivot90.cz
Centrum pro zdravotně postižené seniory Středočeského kraje, o.p.s	nám. T.G. Masaryka 100, 261 01 Příbram 1	318 624 834, 776 840 392, 725 551 210	Poradenské centrum	http://www.czps-tredoceskykraj.cz/	czp.poradnapribram@seznam.cz
Chráněné bydlení	Nalžovický zámek – Balbínova 283, 261 01 Příbram II	318 864 122	Chráněné bydlení	http://www.domov-nalzovice.cz	reditelka@domov-nalzovice.cz ,
Centrum Anabell, z. s	Baranova 33, 130 00, Praha 3 – Žižkov	775 904 778	Telefonická krizová linka	http://www.anabell.cz/	paha@anabell.cz
DOMOV MAJÁK o.p.s.	Brodská 140, 261 01 Příbram VII	326 531 818, 733 588 982	Domovy se zvláštním režimem	www.domov-majak.cz/	info@domov-majak.cz
SANCO-PB s.r.o.	Čechovská 57, 261 01 Příbram VIII	318 427 458, 777 111 198	Domovy se zvláštním režimem	www.sanco-pb.com/	sanco.kancelar@sanco-pb.com
DOMOV POD HRÁZÍ, o.p.s.	Pečice – Pecičky 25, 262 31 Milín	318 694 051, 777 580 900	Domovy pro seniory, se zvláštním režimem	www.domovpodhrazi.cz/	reditel@domovpodhrazi.cz

DOMOV SENIORŮ	K Dolu Marie 154, Příbram VI – Březové Hory	318 660 288	Domovy pro seniory	www.centrumpribram.cz	domovsenioru@centrumpribram.cz
DOMOV ČENKOV	Čenkov 169, PSČ 262 23	608 400 415; 608 400 496	Domovy pro seniory	www.domovcenkov.cz/	antonin.hejduk@domovcenkov.cz
Farní charita Starý Knín	Náměstí Jiřího z Poděbrad 47 262 03 Nový Knín	720053420	Pečovatelská služba, osobní asistence, odlehčovací služba, aktivizační služby pro seniory, osoby se zdravotním a tělesným postižením, rodiny s dětmi	www.charita.novyknin.net	info@socialnipece.cz
Centrum sociálních a zdravotních služeb města Příbram, po.	Náměstí T.G. Masaryka 1, 261 01 Příbram I	318 498 281, 778 751 174	Pečovatelská služba, odborné sociální poradenství, domovy pro seniory, azylový dům, nízkoprahové denní centrum, noclehárna, dětské skupiny a denní stacionář, protialkoholní a protitoxikomaničká záchytná služba	www.centrumpribram.cz	poradna@centrumpribram.cz
Farní charita Příbram	Jiráskovy sady 240, 261 01 Příbram I	318 635 050, 739 459 008, 739 659 917, 737 237 285	Odlehčovací služby, denní stacionáře, pečovatelská služba	http://pribram.charita.cz	kala@pribram.charita.cz

Klub Demka	Žežická 193, 261 01 Příbram VII	326 531 943, 733 186 644	Sociálně aktivizační služby pro seniory a osoby se zdravotním postižením	www.demka.cz	klubdemka@gmail.com
Senior Point	Žežická 193, 2614 01 Příbram VII	778 779 898	Služby pro seniory	https://seniorpointy.cz/pobocka/pribram-2/	pribram@seniorpointy.cz
Sjednocená organizace nevidomých a slabozrakých ČR		775 438 194	Poradenské centrum, aktivizační služby	https://www.sons.cz/pribram	pribram-pobocka@sons.cz
Fit Senior Příbram	Severní 239, 261 01 Příbram I	777 176 713	Akce pro seniory	www.fitseniorpribram.cz	cheer@cheer.cz
Domácí péče Andělka	Gen. R. Tesaříka 80, 261 01 Příbram I	<u>318 641 319</u> , <u>725 572 778</u>	Zdravotní péče,	www.nemocnicepribram.cz/oddeleni/domaci-pece-andelka	domaci.pece@onp.cz
<u>Centrum Amelie Praha</u>		<u>739 001 123, 283</u> <u>880 316</u>	Psychosociální pomoc pro onkologicky nemocné a jejich blízké	www.amelie-zs.cz	amelie@amelie-zs.cz
<u>Domov Březnice</u>	<u>Sadová 618, 262</u> <u>72 Březnice</u>	<u>318 682 633</u>	Domov pro seniory	www.domovbřeznice.cz	reditelka@domovbřeznice.cz
<u>Centrum Rožmitál pod Třemšínem</u>	<u>Na Spravedlnosti</u> <u>589, 262 42</u> <u>Rožmitál pod</u> <u>Třemšínem</u>	<u>318 679 411</u>	Domovy pro seniory, domovy se zvláštním režimem	www.centrumrozmital.cz	
<u>Pečovatelská služba Březnice</u>	<u>Rožmitálská 132,</u> <u>Březnice</u>	<u>318 403 168</u>	Pečovatelská služba, odborné sociální poradenství	http://www.březnice.cz/pecovatel-ska-sluzba/	psbřeznice@seznam.cz
<u>Pečovatelská služba Rožmitál pod Třemšínem</u>	<u>Rybova 30, 262</u> <u>42 Rožmitál pod</u> <u>Třemšínem</u>	<u>318 665 701</u>	Pečovatelská služba, odborné sociální poradenství	http://www.rozmitalptr.cz/sluzby/zdravotni-a-socialni-	ps@rozmitalptr.cz

				sluzby/pecovatel ska-sluzba/	
Nalžovický zámek – týdenní stacionář a odlehčovací služby	Kamýk nad Vltavou 140, 262 63	318 677 102	Týdenní stacionář, odlehčovací služby	http://www.domov-nalzovice.cz	
Domov Kunšov s.r.o.	Eškova 413, 262 23 Jince	730 172 847	Domovy se zvláštním režimem	www.domovkunsov.cz	reditelka@domovkunsov.cz

Zdroj: DSO ORP Příbram, Katalog poskytovatelů sociálních a zdravotních služeb ORP Příbram

Děti, rodiny s dětmi, osoby v krizi

Název	Adresa	Kontakt	Poskytované služby	Webové stránky	E-mail
Dobrovolnické centrum ADRA	Čs. Armády 5, 261 01 Příbram	723 526 283, 608 433 252	Odborné poradenství a pomoc lidem v nouzi	www.adra.cz	mpuskarova@seznam.cz , a.simakova@seznam.cz
Rodinné centrum Příbram AMÁLKA	Brodská 98, 261 01 Příbram, Poliklinika RAVAK, Čechovská 57, Příbram	774 275 532, 608 275 523, recepce: 774 275 523	Aktivity pro rodiče a děti	https://www.amalka.info/pribram	iva@amalka.info , pribram@amalka.info
Centrum psychologicko-sociálního poradenství Středočeského kraje	Žižkova 489, 261 01 Příbram II	318 622 571	Odborné sociální poradenství	www.poradnapb.cz	poradnapb@volny.cz
Centrum sociálních a zdravotních služeb města Příbram, p. o.	Náměstí T.G. Masaryka 1, 261 01 Příbram I	318 498 281, 778 751 174	Odborné sociální poradenství	www.centrumpribram.cz	poradna@centrumpribram.cz ;
proFem – centrum pro oběti domácího a sexuálního násilí, o. p. s.	Dlouhá 97, 26101, Příbram III	77 44 33 034	Intervenční centrum, odborné sociální poradenství	http://www.profem.cz	ic.pribram@profem.cz
Dětské skupiny a rehabilitační stacionář Příbram	Bří. Čapků 277, 261 01 Příbram VI	318 626 114	Dětské skupiny, rehabilitační stacionář	http://www.centrumpribram.cz	detskeskupiny@centrumpribram.cz

Magdaléna o.p.s.	Žežická 193, 261 01 Příbram VII	318 622 010, 739 612 018, 737 391 214	Kontaktní centra, terénní programy	http://www.magdalena-ops.eu/cz	cas.pb@magdalena-ops.cz
Nízkoprahové zařízení pro děti a mládež Bedna	Budovatelů 116, 261 01 Příbram VIII	608 936 116, 775 559 716	Nízkoprahové zařízení pro děti a mládež	http://ponton.cz/pr-ojekty/bedna/o-projektu/	bedna@ponton.cz
Farní charita Starý Knín	Náměstí Jiřího z Poděbrad 47 262 03 Nový Knín	720053420	Pečovatelská služba, osobní asistence, odlehčovací služba, aktivizační služby pro seniory, osoby se zdravotním a tělesným postížením, rodiny s dětmi	www.charita.novyknin.net	info@socialnipece.cz
Farní charita Příbram	Jiráskovy sady 240, 261 01 Příbram I	318 635 050, 739 459 008, 739 659 917, 737 237 285	Odlehčovací služby, denní stacionáře, pečovatelská služba	http://prijbram.charita.cz	
RUBIKON Centrum, z. s	Legionářů 400, 261 01 Příbram VII	777 496 368	Sociální odborné poradenství	www.rubikoncentrum.cz	prijbram@rubikoncentrum.cz ;
Terapeutická komunita Kaleidoskop	Solenice 35, 262 63 Solenice		Terapeutické komunity	www.kaleidoskop-os.cz/	tk@kaleidoskop-os.cz
Nalžovický zámek	Nalžovice 14, 262 93 Nalžovice	318 641 222	Domov se zvláštním režimem	http://www.domov-nalzovice.cz	reditelka@domov-nalzovice.cz
Nalžovický zámek – týdenní stacionář a odlehčovací služby	Kamýk nad Vltavou 140, 262 63	318 677 102	Týdenní stacionář, odlehčovací služby	http://www.domov-nalzovice.cz	
Místní organizace svazu tělesně postížených ČR, s.r.o.	11. května 27. 262 31 Milín	326 531 872, 606 650 117	Odborné poradenství	http://svaztp.cz/	stpmlin@seznam.cz

Zdroj: DSO ORP Příbram, Katalog poskytovatelů sociálních a zdravotních služeb ORP Příbram

Obyvatelé obce Dubenec se mohou dále obracet na pomoc v oblasti sociálních služeb na Odbor sociálních věcí a zdravotnictví MěÚ Příbram, který se nachází ve městě Příbram na náměstí T.G. Masaryka 107 v přízemí a v 1. patře budovy Městského úřadu v Příbrami. Je zde bezbariérový přístup do dvora Tyršovy ulice. Kontaktní číslo na vedoucího odboru je 318 402 249 a koordinátora pro oblast sociální a vzdělávání 770 142 775.

5.4. Sport a volnočasové aktivity



Ze sportovních zařízení je v obci Dubenec dětské hřiště a sportovní hřiště u obecního úřadu.

Obec Dubenec v současné době připravuje projekt „Revitalizace návsi“, kde se předpokládá rekonstrukce hřišť pro volnočasové

aktivity i sportovní vyžití nacházející se přímo v obci Dubenec. Projekty budou tvořeny samostatně.

Pro volnočasové aktivity bude dále vhodná předpokládaná realizace nové „Cyklotrasy Dubenec – Dubno“, která je součástí Cyklokoncepce DSO ORP Příbram, která vznikla v roce 2017. Cyklotrasa by měla propojit obec Dubenec s městem Příbramí a umožnit tak obyvatelům obce snadno dostupnou návštěvu turistických cílů nejen v okolí obce Dubenec, ale i v samotném městě Příbram.



6. Životní prostředí

Katastrální území obce se rozkládá na levém břehu Vltavy v kontaktu s poměrně atraktivní krajinou. Krajina nese stopy těžby – nacházejí se zde dvě rozsáhlé haldy, pozůstatky po těžbě uranové rudy. Ve vazbě na tyto haldy se nacházejí rozlehlé areály výroby a skladování a areál věznice. Intravilánem obce protéká Bytízský potok, který se v severní části obce vlévá pravostrannou do vodního toku Kocába. Vodní tok Kocába protéká severní částí katastrálního území obce a zčásti vytváří severovýchodní hranici katastru.

Oblast Dubence se stala v padesátých letech významným regionem pro těžbu uranové rudy. To sice znamenalo nové pracovní příležitosti pro obyvatele, došlo však k těžké devastaci krajiny. Obec obklopily šachty, byla postavena pověstná věznice pro politické vězně. Za obět dobývání uranu padlo 30 ha obecního lesa a pozemků i řada polí obecních občanů. Nejtěživěji však těžba uranu dopadla na ztrátu vody ze studní vlivem poddolování a z tohoto důvodu uranové doly započaly v letech 1958 výstavbu kanalizace odpadních vod, čistící stanici a stavbu nádrže na pitnou vodu. V roce 1960 vybudovaly Uranové doly vodovod v obci, za ztrátu vody ve studních. Roku 1971 byla vybudována část splaškové komunikace v obci.

Co se týče využití půdy na území obce Dubenec, tak převažuje orná půda v zastoupení téměř 42 %.

Zdejší krajina, ač intenzivně zemědělsky obhospodařovaná se znaky těžební činnosti má předpoklady pro rekreační a turistické využití území.

Zdejší krajina je vhodná pro pěší a cyklistickou turistiku a pro rozvoj agroturistiky. Agroturistické aktivity mohou být vhodným rozvojovým využitím území.

6.1. Geologické a geomorfologické podmínky

Obec se z geomorfologického hlediska nachází v provincii Česká vysočina, na hranici subprovincií Poberounská soustava a Českomoravská soustava, na rozhraní oblasti Brdská oblast a Středočeská pahorkatina, na hranici celku Brdská vrchovina a Benešovská pahorkatina. Obec dále leží v pod celku Příbramská pahorkatina a Březnická pahorkatina. Střední nadmořská výška oblasti se pohybuje kolem 458 m n. m. Nejvyšším bodem v katastru je vrch o nadmořské výšce 507 m.

6.2. Popis krajinného rázu

Území obce se vyznačuje podprůměrným zastoupením lesů (18 %) a krajinu intenzivně využívanou zejména zemědělskou výrobou se znaky těžebních exploatace ložisek surovin. Dále se v území nachází plochy nelesní zeleně. Jedná se převážně o spontánně sukcesí vzniklé porosty dřevin, většinou na neobhospodařovaných plochách (mezích, skalních výchozech apod.). Jedná se o porosty s přírodně blízkým charakterem tvořící hodnotné biotopy. Z hlediska přírody a krajiny je žádoucí zachování těchto porostů, jejich cílovým stavem jsou přirozená společenstva.

6.3. Prostupnost krajiny

Současnou prostupnost krajiny na území obce Dubenec (po doplnění o místní a účelové komunikace podle provedených pozemkových úprav) je možné hodnotit jako vyhovující. V rámci dalšího rozvoje území je nepřijatelné další scelování pozemků zemědělské půdy a další rušení polních cest. Je rovněž zapotřebí zachovat veřejný průchod krajinou a neuzavírat cesty v krajině pro pěší a cyklistickou veřejnost. Prostupnost krajiny pro migrující živočichy podporuje navržený Územní systém ekologické stability.

6.4. Protierozní opatření

Využití území dle Územního plánu obce Dubenec nezvyšuje erozní ohrožení půd v území.

6.5. Sídlní zeleň

Území obce Dubenec leží na rozhraní dvou geomorfologických soustav. Většina území je součástí Poberounské soustavy, Brdské soustavy, geomorfologického celku Brdská vrchovina, podcelku Příbramská pahorkatina okrsku Rosovická pahorkatina.

Zdejší krajina se vyznačuje podprůměrným zastoupením lesa (18,4 %). Přírodní hodnoty krajiny jsou však zvýšeny vyšším zastoupením rozptýlené krajinné zeleně v území. Pro výsadby krajinné zeleně je nutné použít výhradně původní přirozené druhy dřevin, odpovídající potenciální přirozené vegetaci.

V rámci ÚZP obce nejsou vymezeny nové plochy pro sídlní zeleň, plochy zeleně jsou dány procentem zastoupení zeleně pro plochy s rozdílným způsobem využití. Veškerá stávající sídlní zeleň je územním plánem zachovávána a ctěna.

6.6. Staré ekologické zátěže

V obci Dubenec probíhá likvidace staré ekologické zátěže (do března 2019) tvořené kontaminací PCB v prostoru bývalé dešťové kanalizace pod areálem šachty č. 19 a v prostoru propustku u Drásovského potoka. Územní plán obce nenavrhuje žádné plochy k asanaci.

6.7. Vodní toky a nádrže

Tabulka č. 25. Dubenec – Vodní díla

<u>Název</u>	Obec	Katastrální území	Druh díla	Kategorie	Plocha (ha)	Vodní tok	Provozovatel
<u>Drásov</u>	Dubenec	Dubenec u Příbramě	vodní dílo – přehrada	III	5.88	Drásovský p.	AQUA Příbram
<u>Odkaliště</u>	Dubenec	Dubenec u Příbramě	odkaliště		3		DIAMO, státní podnik
<u>Obecní rybník</u>	Dubenec	Dubenec u Příbramě	rybník / malá vodní nádrž		0.157	Bytízský p.	obec Dubenec
<u>Protipožární nádrž</u>	Dubenec	Dubenec u Příbramě	rybník / malá vodní nádrž		0.215		obec Dubenec
<u>Retenční nádrž Dubenec</u>	Dubenec	Dubenec u Příbramě	poldr (suchá nádrž)		0.275		obec Dubenec
<u>Soustava rybníků</u>	Dubenec	Dubenec u Příbramě	rybník / malá vodní nádrž		0.425	Bytízský p.	SJM Janda Pavel a Jandová Vladimíra

Zdroj: EDPP, <https://edpp.cz/vodni-nadrze/dubencupribrami>

Katastrálním územím obce protéká potok Kocába ve svém horním toku, přítokem je Drásovský potok a další drobné bezejmenné vodoteče. V obci nejsou významné vodní plochy. U jmenovaného Drásovského potoka na východním okraji řešeného území je v ÚAP dokumentováno záplavové území Q5 až Q100 a jeho aktivní zóna. Záplavové území bylo stanoveno Krajským úřadem Středočeského kraje dne 17.4.2009. Na území obce lze v současnosti předpokládat potenciální možnost výskytu všech druhů přirozených povodní, avšak s rozdílnou pravděpodobností vzniku jednotlivých typů. Přirozenou povodní z déletrvajících regionálních srážek mohou být zasaženy všechny toky, nicméně riziko je nejvyšší u Bytízského potoka. Na většině drobných vodních toků a v horních povodích větších toků může dojít k povodni především vlivem lokálních přivalových srážek velké intenzity a kratšího trvání, zejména v letním bouřkovém období. Při intenzivních lokálních srážkách je obec ohrožována splachy z polí a lesů nacházejících se na svazích, kdy dochází ke koncentraci přivalových vod a materiálu na obecních komunikacích.

V nedávné historii byla obec Dubenec nejvýznamněji zasažena povodněmi v roce 2014 a 2016. Intravilán obce nejčastěji ohrožují silné přivalové deště a splachy z polí a lesů. Obec byla

zaplavována také z důvodu výstavby obchvatu obce, který vzniklou vodu v obci zadržoval a hromadil Protipovodňová opatření nejsou v tomto úseku Povodňovým plánem navržena.

V západní části katastru obce se nachází odkaliště, které by mohlo v případě havárie vyvolat povodeň většího rozsahu a způsobit ohrožení obce Dubenec.

6.8. Chráněná ložisková území a dobývací prostory

Území obce je zasaženo chráněným ložiskovým územím č. 52136001 Příbram a plochou vyhlášeného dobývacího prostoru 10033 Bytíz. Dobývací prostor je administrativní hranice stanovená pro těžbu nerostů povrchově i dolem. Dobývací prostor stanovuje obvodní báňský úřad. Stanovení dobývacího prostoru předchází vyhlášení CHLÚ (chráněného ložiskového území) a proces EIA. V nezastavěném území obce nelze umisťovat stavby, zařízení a jiná opatření pro těžbu nerostů. V případě realizace staveb v poddolovaném území je nutný expertní báňský posudek nebo postup dle ČSN 73 00 39.

Kartogram č. 4. Důlní díla a poddolování v obci Dubenec



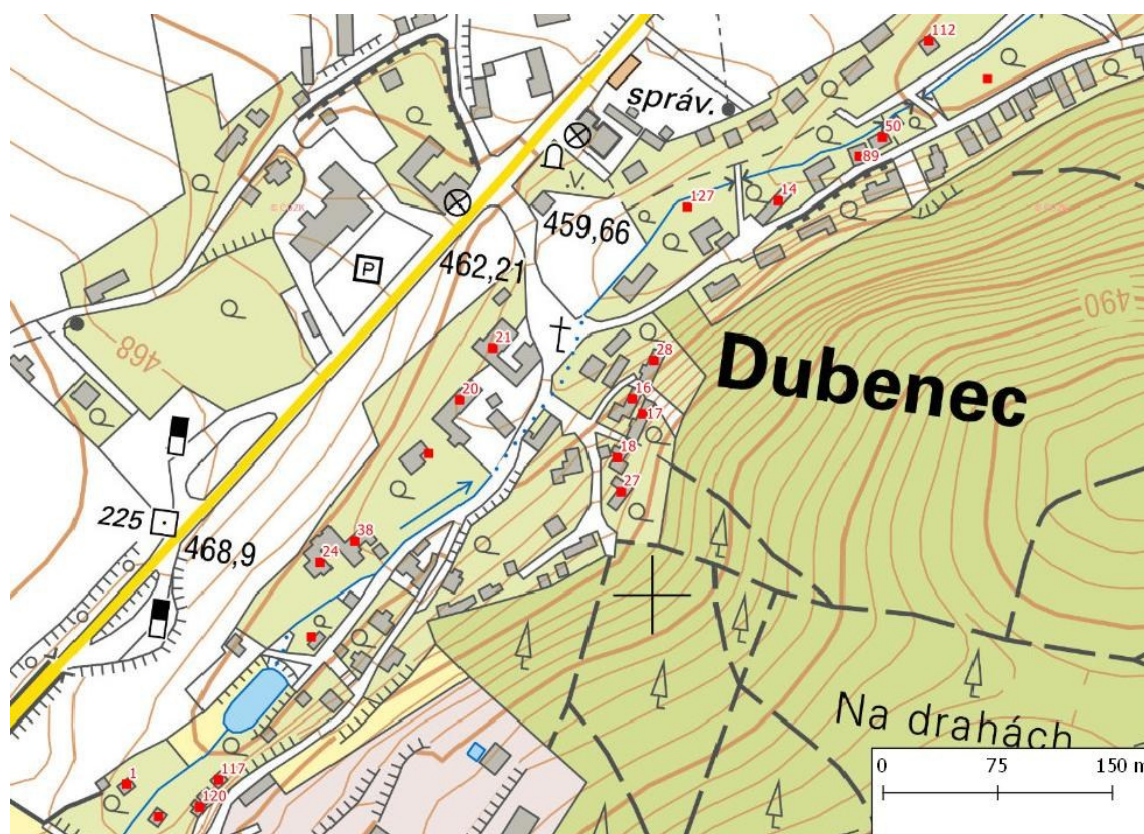
https://mapy.geology.cz/dulni_dila_poddolovani/

6.9. Protipovodňový plán obce Dubenec

Povodňový plán obce Dubenec je základním dokumentem pro řízení ochrany před povodněmi ve správním území obce. Řeší opatření potřebná k odvrácení nebo zmírnění povodňových škod, ke kterým by mohlo dojít rozvodněním vodních toků ve správním území obce a zaplavením nemovitostí při povodni. Povodňový plán obsahuje rozvedení úkolů a činností při

provádění opatření k ochraně před povodněmi na úrovni povodňové komise obce Dubenec. Dokument je přínosem při koordinační činnosti jednotlivých složek integrovaného systému a díky webovému rozhraní, kde bude umístěna grafická část povodňového plánu, bude přínosem pro samotnou obec a její obyvatele při vyhledávání informací i v době mimo povodňové situace. Povodňový plán obce Dubenec je vytvořen s vazbou na systém POVIS. Na území obce Dubenec je při povodni ohrožováno 21 budov, které trvale obývá zhruba 44 obyvatel, z toho 7 patří do rizikové skupiny (starší 70 let, handicapovaní). Při povodni významného rozsahu může být v obci ohroženo až 75 obyvatel, jejichž nemovitosti se nacházejí v blízkosti vodního toku Bytízský potok.

Kartogram č. 5. Ohrožené objekty na území obce Dubenec



Zdroj: Povodňový portál, https://www.edpp.cz/dbn_charakteristika-ohrozenych-objektu/

Ohrožující objekty

V záplavovém území vodních toků v katastru obce se nenachází žádné ohrožující objekty, které by mohly být při povodni zdrojem ohrožení (např. vlivem úniku nebezpečných látek či uvolnění většího množství materiálu do vodního toku).

Správa vodních toků Povodí Vltavy, státní podnik spravuje tyto vodní toky a také některé další vodní toky na území obce Dubenec, které svou délkou nesplňují výše uvedené kritérium. Vodní toky jsou seřazeny na základě délky (sestupně).

Tabulka č. 26. Vodní toky na území obce Dubenec

Název vodního toku	IDVT	ČHP	Správcovství ř. km
Kocába	10100074	1-08-05-084, 1-08-05-086 44,	298 - 48,376
Drásovský potok	10103627	1-08-05-087	0 - 4,372
Bytízský potok	10108716	1-08-05-085	0 - 2,686
Bezejmenný tok	10255976	1-08-05-085	0 - 2,125
Bezejmenný tok	10279676	1-08-05-085	0 - 1,402

Zdroj: Povodňový portál

6.10. Druhy pozemky v katastrálním území obce Dubenec v roce 2018

Níže uvedená tabulka nám znázorňuje druhy pozemků v katastrálním území obce Dubenec (kód KÚ 633364), které jsou zapsané na Katastrálním úřadě v Příbrami.

Tabulka č. 27. Druhy pozemků v katastrálním území obce Dubenec v roce 2018

Druh pozemku	Způsob využití	Počet parcel	Výměra [m ²]	Typ údaje	Způsob využití	Počet
orná půda		197	1683505	číslo popisné	adminis.	1
zahrada		203	124569	číslo popisné	jiná st.	4
ovocný sad		4	6951	číslo popisné	obč.vyb	2
travní p.		123	258460	číslo popisné	obč.vyb.	3
lesní pozemek	les s budovou	1	7	číslo popisné	rod. dům	94
lesní pozemek		22	741182	číslo popisné	rod. rekr.	4
vodní plocha	nádrž umělá	12	41044	číslo popisné	tech.vyb	3
vodní plocha	tok přirozený	100	13501	číslo popisné	víceúčel	1
vodní plocha	tok umělý	8	4169	číslo popisné	výroba	1
zastavěná plocha	zbořeniště	2	216	číslo evidenční	jiná st.	1
zastavěná plocha		218	140563	číslo evidenční	rod. rekr	5
ostatní plocha	dobývací prost.	4	4664	bez čp/če	adminis.	2

Druh pozemku	Způsob využití	Počet parcel	Výměra [m ²]	Typ údaje	Způsob využití	Počet
ostatní plocha	jiná plocha	110	66374	bez čp/če	garáž	4
ostatní plocha	manipulační plocha	97	584649	bez čp/če	jiná st.	59
ostatní plocha	neplodná půda	36	25788	bez čp/če	obč.vyb	1
ostatní plocha	ostat. komunikace	154	74505	bez čp/če	obč.vyb.	3
ostatní plocha	silnice	188	259046	bez čp/če	tech.vyb	8
ostatní plocha	sport. a rekr.pl.	1	294	bez čp/če	ubyt. zař	3
ostatní plocha	zeleň	6	6854	bez čp/če	výroba	4
Celkem KN		1486	4036341	bez čp/če	zem. stav	3
Par. DKM		1486	4036341	rozestav.		3
				vodní dílo	hráz	1
				Celkem BUD		210

Zdroj: <https://regiony.kurzy.cz/katastr/ku/633364/>

6.11. Koeficient ekologické stability

Územní systém ekologické stability krajiny (ÚSES) je definován jako „vzájemně propojený soubor přirozených i pozměněných, avšak přírodě blízkých ekosystémů, které udržují přírodní rovnováhu“. Vytváření územního systému ekologické stability (ÚSES) je podle § 4 odst. 1) [zákona č. 114/1992 Sb., o ochraně přírody a krajiny](#), ve znění pozdějších předpisů, veřejným zájmem, na kterém se podílejí vlastníci pozemků, obce i stát.

Smyslem vytváření a ochrany ÚSES je zajištění základních prostorových podmínek pro dlouhodobé udržení a posílení jedné ze základních přirozených funkcí krajiny – ekologické stability („schopnost ekosystému vyrovnávat změny způsobené vnějšími činiteli a zachovávat své přirozené vlastnosti a funkce“ – viz § 4 zákona č. 17/1992 Sb., o životním prostředí).

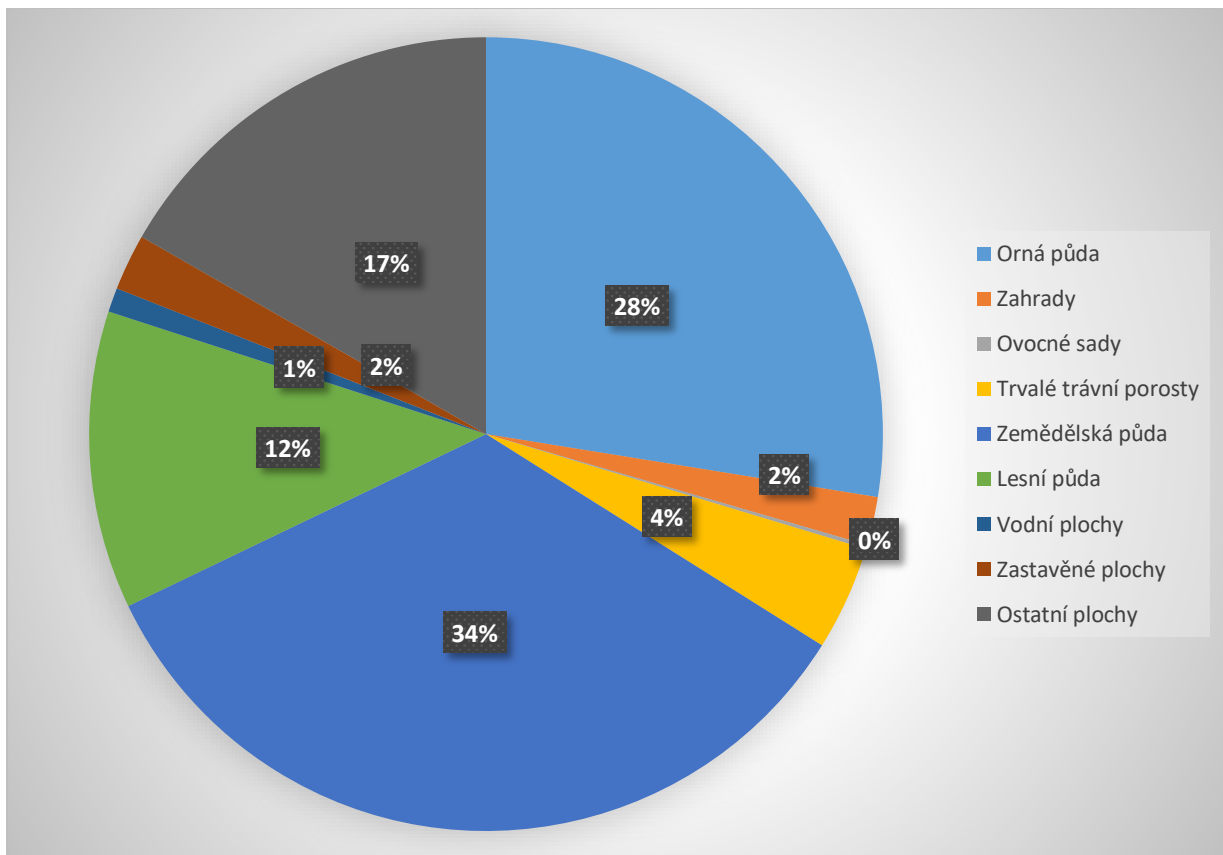
Systémem ekologické stability se podrobněji zabývá Územní plán obce z roku 2018. Koeficient ekologické stability vyjadřuje poměr mezi přírodně stabilními plochami (jako jsou zahrady, lesy atd.) a plochami zastavěnými či intenzivně zemědělsky obdělávanými (tzv. nestabilními). Vyšší hodnota koeficientu obecně značí příznivější stav, hodnota vyšší než 1 znamená vyváženou (stabilní) krajinu). V obci Dubenec je koeficient ekologické stability na hodnotě 0,42 (rok 2017).

Zdroj: Územní plán obce Dubenec

6.12. Struktura využití půdy

Na území obce je půda nejvíce využívána pro účely zemědělské činnosti 207 ha (34 %), následuje orná půda 168 ha (28 %), lesní půda je zastoupena v roce 2017, kdy data byla aktualizována naposledy, výměrou 74 ha, což činí 12 % z celkového využití půdy v katastru obce Dubenec. Celková výměra pozemků je 404 ha.

Graf .12. Struktura využití půdy



Zdroj: www.csu.cz

7. Správa obce

7.1. Základní charakteristika správy obce

31.12.2018

Typ obce	I. typu
Obec s pověřenou působností	Příbram
Katastrální území:	Dubenec u Příbramě
Pověřený obecní úřad	Příbram
Pracoviště finančního úřadu	Příbram
Katastrální pracoviště	Příbram
Matriční úřad	Příbram
Katastrální plocha (ha)	404
Počet katastrů	1
Počet částí obce	1
Nadmořská výška (m n. m.)	458
První písemná zmínka (rok)	1321

Zdroj: ČSÚ, www.csu.cz

7.2. Obecní úřad a kompetence obce

Starosta:	Jan Vondrášek
Místostarostka:	Mgr. Petra Neubergová
Předseda kontrolního výboru:	Jaroslav Kuba
Předseda finančního výboru:	Ladislav Štipl
Kontrolní výbor – členové:	Luděk Bánovec Miloslav Kopáček
Finanční výbor – členové:	Růžena Zrostlíková Hana Pikartová
Úřední hodiny:	Út 08:00 – 10:00, 15:00 – 17:00 Čt 08:00 – 11:00
Příspěvkové organizace:	-

7.3. Důvod a způsob založení

Obec Dubenec vznikla podle zákona č. 367/1990 Sb., o obcích ve znění pozdějších předpisů dnem voleb do zastupitelstva v roce 1990.

Obec vykonává svoje funkce podle zákona č. 128/2000 Sb., ve znění pozdějších předpisů.

7.4. Organizační struktura

- **Obec Dubenec**
 - **Zastupitelstvo**
 - **Finanční výbor**
 - **Kontrolní výbor**

7.5. Správní činnost, které obec vykonává

Evidence obyvatel

CZECHPOINT

7.6. Organizace zřizované obcí

Obec nemá příspěvkové organizace.

7.7. Bezpečnost

Prevence kriminality není v obci řešena. Přestupková komise v obci také není zřízena, tuto činnost vykonává pro obec město Příbram. Nejbližší policie se nachází ve městě Příbram. V obci v posledních letech nebyla zaznamenána žádná kriminalita, popřípadě jen malé přestupky.

7.8. Vnější vztahy a vazby

Obec je členem Dobrovolného svazku obcí ORP Příbram. Jednou z činností DSO ORP Příbram je Centrum společných služeb, které bylo zřízeno na základě projektu SMO ČR „Posilování administrativní kapacity obcí na bázi meziobecní spolupráce“. V rámci tohoto centra svazek poskytuje služby v oblasti veřejné správy s důrazem na samosprávné kompetenci, ale i v přenesené působnosti s cílem zajistit efektivnější poskytování veřejných služeb občanům. Svazek je dále velmi aktivní v oblasti odpadového hospodářství, školství, sociálních službách a cestovního ruchu. Obec je také členem Svazku obcí vodovodů a kanalizací Příbram. Provozovatelem vodohospodářského majetku Svazku obcí pro vodovody a kanalizace je 1. SČV a.s. Předmětem činnosti je zajištění zásobování vodou, odvádění a čištění odpadních vod zejména členských obcí svazku.

7.9. Nemovitosti obce

V následujícím přehledu je uveden stav a evidence majetku obce, přehled pozemků ve vlastnictví obce v období 2017–2018.

7.10. Stav majetku k 31.12.2017

Název položky	BRUTTO	KOREKCE	NETTO	MINULÉ
AKTIVA CELKEM	54 828	9 225	45 603	43 265
Stálá aktiva	40 156	9 225	30 931	31 357
Dlouhodobý nehmotný majetek	203	103	100	0
Nehmotné výsledky výzkumu a vývoje	0	0	0	0
Software	0	0	0	0
Ocenitelná práva	0	0	0	0
Povolenky na emise a preferenční limity	0	0	0	0
Drobný dlouhodobý nehmotný majetek	56	56	0	0
Ostatní dlouhodobý nehmotný majetek	47	47	0	0
Nedokončený dlouhodobý nehmotný majetek	100	0	100	0
Poskytnuté zálohy na dlouhodobý nehmotný majetek	0	0	0	0
Dlouhodobý nehmotný majetek určený k prodeji	0	0	0	0
Dlouhodobý hmotný majetek	39 933	9 121	30 811	31 337
Pozemky	10 981	0	10 981	10 982
Kulturní předměty	80	0	80	80
Stavby	25 131	6 403	18 728	19 174
Samostatné hmotné movité věci a soubory hm.m. věcí	1 836	1 182	653	785
Pěstitelské celky trvalých porostů	0	0	0	0
Drobný dlouhodobý hmotný majetek	1 536	1 536	0	0
Ostatní dlouhodobý hmotný majetek	0	0	0	0
Nedokončený dlouhodobý hmotný majetek	369	0	369	316
Poskytnuté zálohy na dlouhodobý hmotný majetek	0	0	0	0
Dlouhodobý hmotný majetek určený k prodeji	0	0	0	0

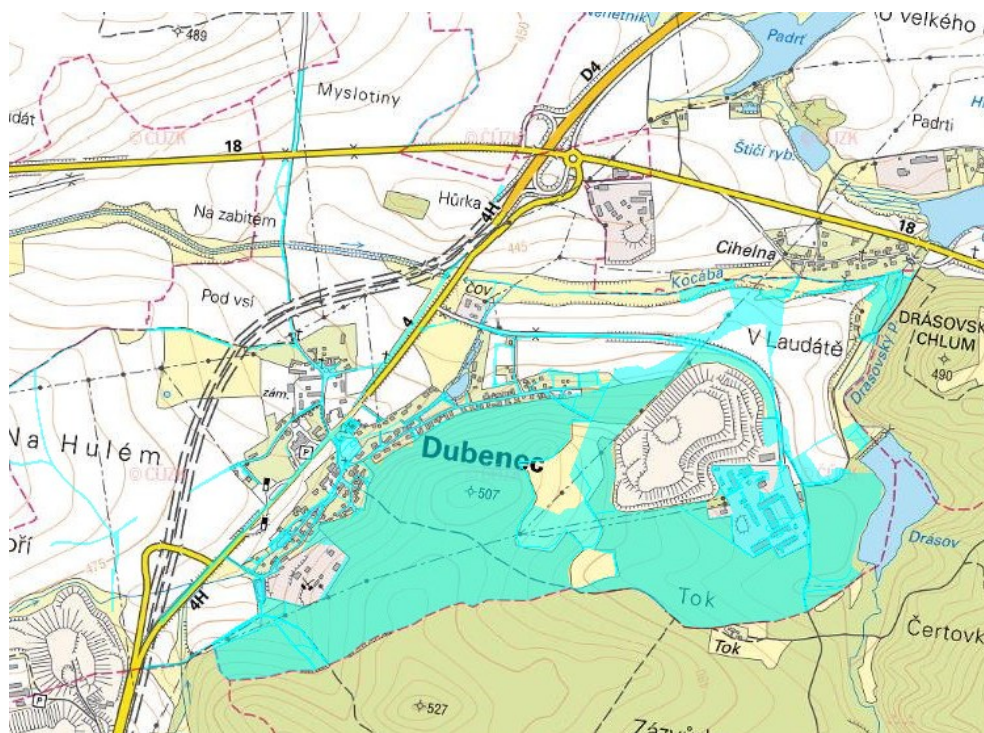
Zdroj: Obec Dubenec

Tabulka č. 28. Evidence majetku k 30.11.2018

Název	Požizovací hodnota
Drobný dlouhodobý nehmotný majetek	55 869,00
Ostatní dlouhodobý nehmotný majetek	195 475,00
Budovy pro služby obyvatelstvu	6 803 123,20
Veřejné osvětlení	21 170,00
Jiné inženýrské sítě	15 532 436,44
Ostatní stavby	2 774 285,00
Samostatné hmotné movité věci	2 762 455,13
Drobný dlouhodobý hmotný majetek	1 534 216,76
Lesní pozemky	146 566,47
Lesní pozemky – věcné břemeno	1 633 735,90
Zahrady, pastviny, louky, rybníky	999 144,50
Zahrady, pastviny, louky, rybníky – věcné břemeno	391 483,98
Zastavěná plocha	1 130 115,00
Ostatní plochy	4 338 379,00
Ostatní plochy – věcné břemeno	2 360 368,00
Celkový součet	40 678 823,38

Zdroj: Obecní úřad Dubenec, 2019

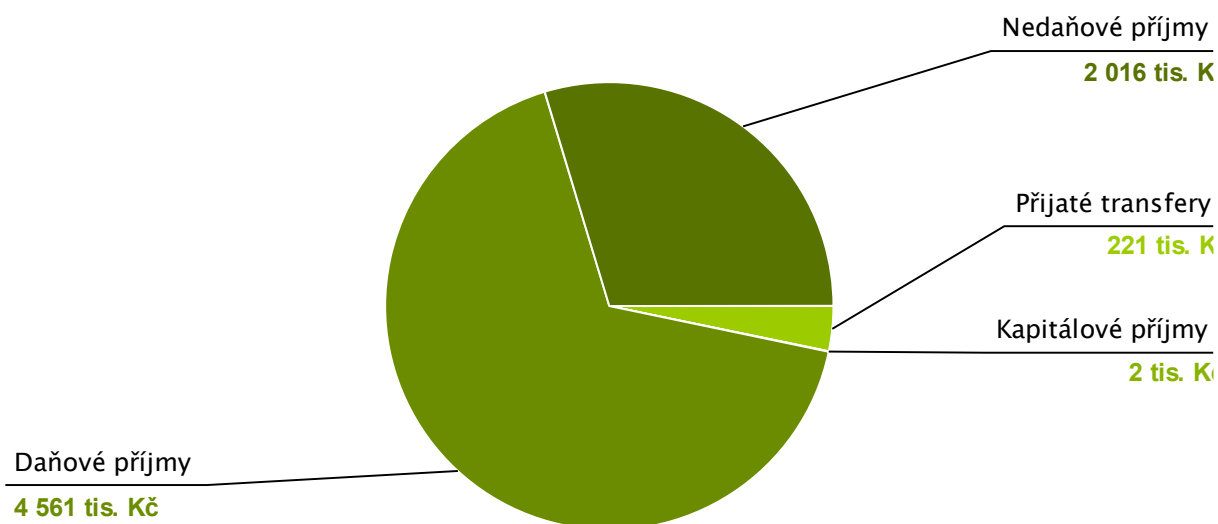
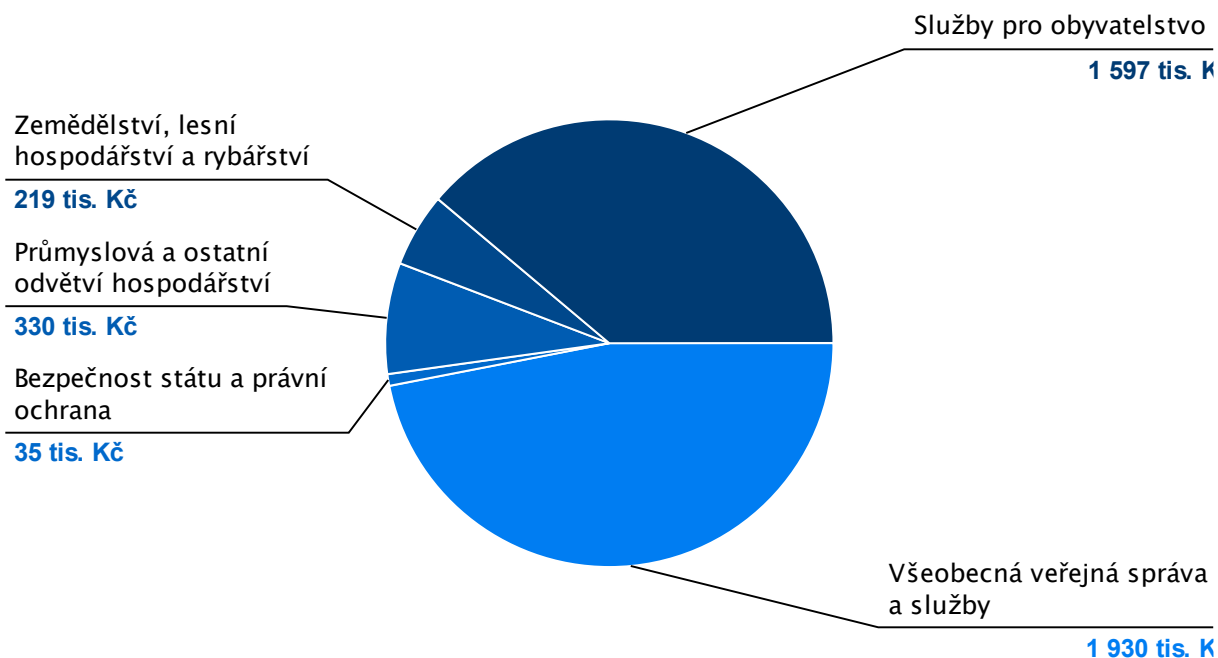
Kartogram č. 6. Přehled pozemků ve vlastnictví obce Dubenec v roce 2018



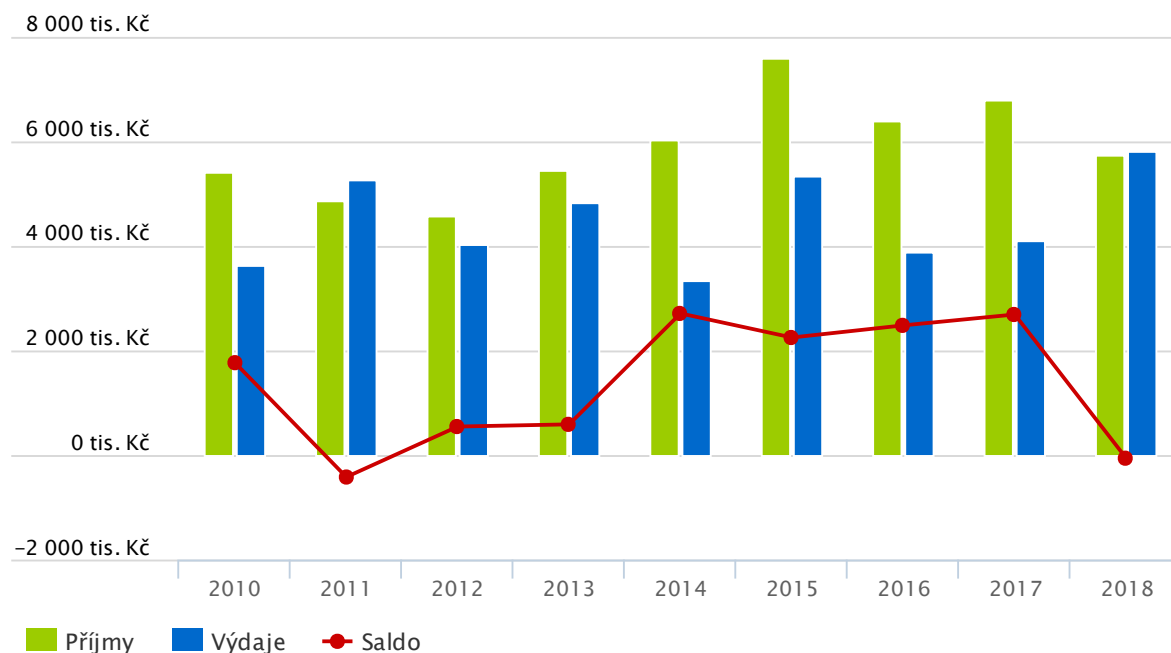
<https://nahlizenidokn.cuzk.cz/>

7.11. Srovnání struktury rozpočtových příjmů k 30.6.2018 a rozpočtového hospodaření v období 2010–2018

Graf .13. Výdaje a příjmy k 30.06. 2018 v obci Dubenec v tis. Kč



Graf .14. Graficky znázorněný přehled rozpočtového hospodaření obce Dubenec v letech 2010-2018 (v tis. Kč)



Ve výše uvedeném grafu máme znázorněny příjmy a výdaje obce Dubenec za období 2010-2018.

Z grafického přehledu rozpočtového hospodaření obce Dubenec v letech 2010–2018 (30.06.) vyplývá, že obec ve sledovaném období hospodaří, až na rok 2011 s přebytkovým rozpočtem.

Následující tabulka nám uvádí přehled vývoje rozpočtového hospodaření obce Dubenec ve sledovaném období 2011–2017. Můžeme zde vyčíst příjmy obce celkem, zadluženost obce, krátkodobé závazky, oběžná aktiva a stav bankovního účtu za jednotlivé roky.

Tabulka č. 29. Vývoj rozpočtového hospodaření obce Dubenec 2011–2017 /v tis. Kč/

	2011	2012	2013	2014	2015	2016	2017
Počet obyvatel	301	364	364	341	358	368	361
Příjmy celkem (po konsolidaci)	4866	4584	5441	6051	7600	6389	6800
Úroky	0	0	0	0	0	0	0
Uhrazené splátky dluhopisů	0	0	0	0	0	0	0
Dluhová služba celkem	0	0	0	0	0	0	0
Ukazatel dluhové služby celkem (%)	0	0	0	0	0	0	0
Aktiva celkem	34622	41198	43713	46747	49090	51845	54828
Cizí zdroje a PNFV	466	482	495	558	676	629	654
Stav na bankovních účtech celkem	3197	3742	4340	7041	9286	11766	14456
Zadluženost celkem	0	0	0	0	0	0	0
Oběžná aktiva	3255	3988	4513	7520	9393	11908	14672
Krátkodobé závazky	466	482	465	558	676	629	650
Podíl CZ a PNFV k celkovým aktivům (%)	1,35	1,17	1,13	1,19	1,38	1,21	1,19
Celková likvidita	6,99	8,28	9,12	13,48	13,89	18,94	22,56

<https://monitor.statnipokladna.cz/2018/>

Výše uvedená tabulka udává podrobnější přehled vývoje rozpočtového hospodaření obce v letech 2011–2017.

Celková likvidita stanovuje poměr, kterým je obec schopna krýt své krátkodobé závazky. Porovnávají se především prostředky na bankovních účtech a hotovost s krátkodobými závazky. U obce Dubenec v roce 2017 byl ten tento ukazatel 22,56, což znamená, že krátkodobé likvidní prostředky kryjí krátkodobé závazky dvadvacetpůlkrát. Za rizikovou hodnotu se považuje hodnota menší než 1.

A. 2. Východiska pro návrhovou část

1. SWOT ANALÝZA

SWOT, což je zkratka z anglických slov:

S	= STRENGTHS – silné stránky, přednosti, výhody: CO JE NA NÁS DOBRÉ
W	= WEAKNESSES – slabé stránky, nedostatky, slabiny: ČÍM SE SAMI OHROŽUJEME
O	= OPPORTUNITIES – příležitosti, možnosti: CO SE NÁM NABÍZÍ
T	= THREATS – hrozby, nežádoucí ohrožení: CO BY NÁS MOHLO BLOKOVAT

SWOT analýza nám ukazuje silné a slabé stránky obce, její příležitosti i hrozby, které mohou nastat, pokud obec a její obyvatelé se nesemknou a nebudou řešit problémy obce společnou cestou. Společná cesta povede ke snížení nákladů na výdaje jednotlivých kapitol rozpočtu obce, nastavení podmínek pro kvalitní a spokojený život obyvatel obce a jejich přilehlých částí.

Obec Dubenec se nachází v okrese Příbram ve Středočeském kraji přibližně 8 km od města Příbrami u dálnice D4 Praha – Strakonice. V současné době zde žije 366 obyvatel. Na návsi v obci Dubenec stojí socha svatého Jana Nepomuckého, která je kulturní památkou. Další kulturní památkou v obci je Dubenecký zámek, který byl postaven v roce 1755 a od roku 2008 mají zámek ve správě restituenti.

Demografická křivka v obci naznačuje, že v obci v roce 2018 žije 14 % obyvatel ve věkové skupině 65+, což je méně než ve věkové skupině 0+14 let. V obci je navíc zastoupena věková kategorie 15-64 let, což je produktivní skupina obyvatel. Nejvíce obyvatel v obci, a to 45 % z celkového počtu obyvatel mělo v roce 2011 mělo ukončeno vzdělání střední vč. vyučení (bez maturity). Tento ukazatel můžeme ovšem brát jako orientační, vzhledem k tomu, že data byla při sčítání SLDB dle místa obvyklého. Nezaměstnanost v obci v roce 2018 klesla na 2,27 % a dostala se na nejnižší počet nezaměstnaných v počtu 6.

Podnikatelská činnost je zde zastoupena v roce 2017 v počtu 76 podnikatelských subjektů, z toho 18 právnických osob. Převažující podnikatelskou činností je stavebnictví zastoupené 19

subjekty z celkového počtu 74 podnikatelských subjektů se zjištěnou aktivitou, následuje odvětví Oprava a údržba motorových vozidel v zastoupení 13 subjektů.

Největším zaměstnavatelem v obci je Dětský domov Husita o.p.s. V obci Dubenec je za poslední období pozitivní vývoj nezaměstnanosti. V roce 2018 byl podíl nezaměstnanosti 2,27 %.

Obec Dubenec nemá příliš významný rekreační potenciál. Nedostatkem dlouhodobé rekreace je chybějící ubytovací kapacita. Zdejší krajina je vhodná pro pěší a cyklistickou turistiku a pro rozvoj agroturistiky. Agroturistické aktivity mohou být vhodným rozvojovým využitím území.

Technické vybavení obce lze charakterizovat jako kompletní, které spočívá především v zásobování vodou, plynem, elektrickou energií a přenosem elektronických komunikací. Odpadové hospodářství je v obci řešeno tříděním odpadu a umístěním hnízd s nádobami na třídění odpad. Hustota sběrných nádob na tříděný odpad je průměrná. Mechanicko-biologická čistírna odpadních vod je situována na severním okraji obce Dubenec. Odpadní vody jsou na ČOV přiváděny jednotnou stokovou sítí z obcí Dubenec a Dubno a části obce Příbram IX. Na ČOV je také napojena řada dalších objektů jako učiliště Dubno, Věznice Příbram a průmyslové podniky v areálech několika bývalých šachet. Síť elektronických komunikací je poměrně nová a v dobrém technickém stavu.

Obec Dubenec je situována ve velmi příznivé poloze z hlediska dopravní infrastruktury. Nachází se jižně od mimoúrovňové křižovatky Exit 41 – Skalka (dálnice D4xsilnice I/18). Správní území obce je částečně zasaženo ochrannými pásmy vnitrostátního veřejného letiště Příbram. Nejbližší železniční spojení je ve městě Příbrami, ve vzdálenosti 8 km. Vzhledem k tomu, že v obci se nachází výlučně individuální charakter bytové zástavby odstavování a parkování vozidel dle potřeby bydlení nepředstavuje v obci vážnější problém.

V obci Dubenec se nachází 94 rodinných domů, dále 4 domy pro rekreační účely. Ubytovacích zařízení je zastoupeno v obci v počtu 3. Ve stejném počtu se zde nachází zemědělské stavby. Z komerční vybavenosti v sídle se nachází obecní úřad s ordinací praktického lékaře a hasičská zbrojnice. Ze sportovních zařízení je dětské a sportovní hřiště na návsi obce. Pohostinství se nachází hned vedle sportovních zařízení, které je ve vlastnictví obce.

Zdravotní a sociální služby jsou obyvatelům obce k dispozici v obci Milín a ve městě Příbram. Občané Dubence mohou využívat služeb poskytovatelů sociálních a zdravotních služeb na území ORP Příbram. Nejbližší nemocnice je Oblastní nemocnice Příbram vzdálená od obce přibližně 8 km.

Školské zařízení se v obci nenachází a smlouvu na školský obvod obec nemá.

Území obce Dubenec se nachází v záplavovém území. V obci Dubenec byl vytvořen Povodňový plán obce, který je základním dokumentem pro řízení ochrany před povodněmi ve správním území obce.

Území je zasaženo chráněným ložiskovým územím č. 51236001 Příbram a plochou vyhlášenou dobývacího prostoru 10033 Bytíz.

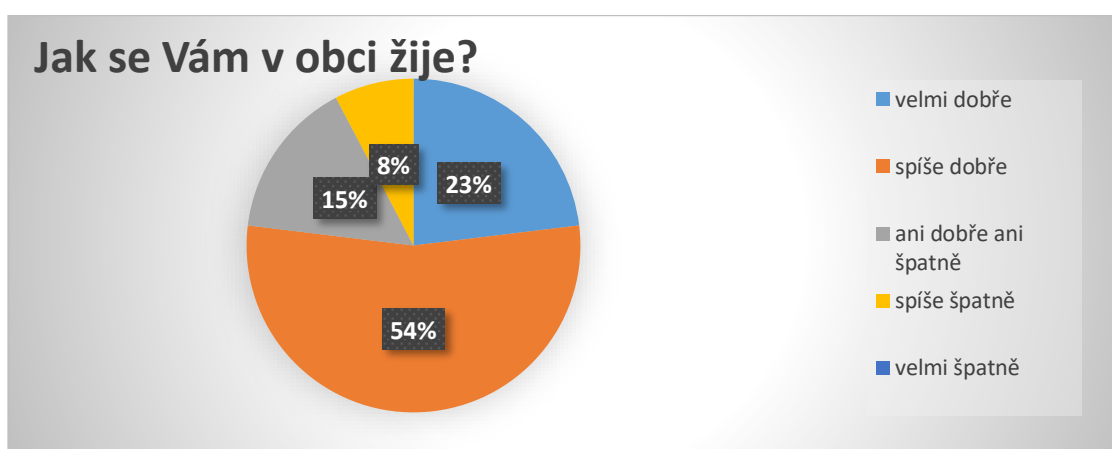
Nejvíce se na území obce Dubenec využívá půda pro zemědělské účely.

Vývoj rozpočtového hospodaření obce je výborný. Za posledních 5 let se výsledek hospodaření obec Dubenec pohybuje v kladné hodnotě.

2. DOTAZNÍKOVÉ ŠETŘENÍ

1. Jak se Vám v obci žije?

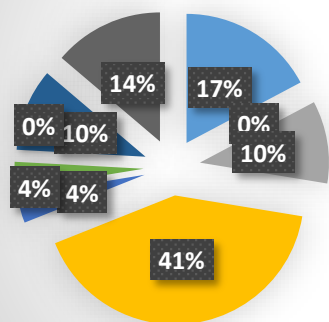
velmi dobře	3
spíše dobře	7
ani dobře ani špatně	2
spíše špatně	1
velmi špatně	0



2. Co se Vám na Vaší obci nejvíce líbí? (zatrhněte maximálně 3 možnosti)

1. klidný život	5
2. dobré mezilidské vztahy	0
3. příznivé životní prostředí	3
4. blízkost přírody	12
5. dostupnost pracovních příležitostí	1
6. dobrá dopravní dostupnost	1
7. kulturní a společenský život	3
8. sportovní vyžití	0
9. vzhled obce	4

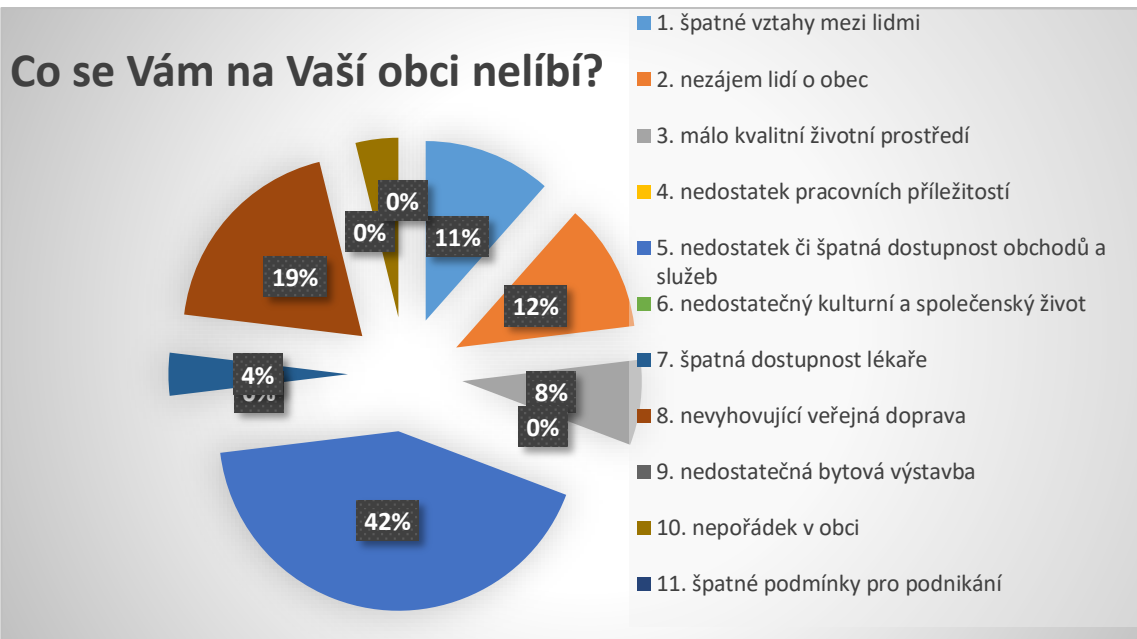
Co se Vám na Vaší obci nejvíce líbí ?



1. klidný život
2. dobré mezilidské vztahy
3. příznivé životní prostředí
4. blízkost přírody
5. dostupnost pracovních příležitostí
6. dobrá dopravní dostupnost
7. kulturní a společenský život
8. sportovní vyžití

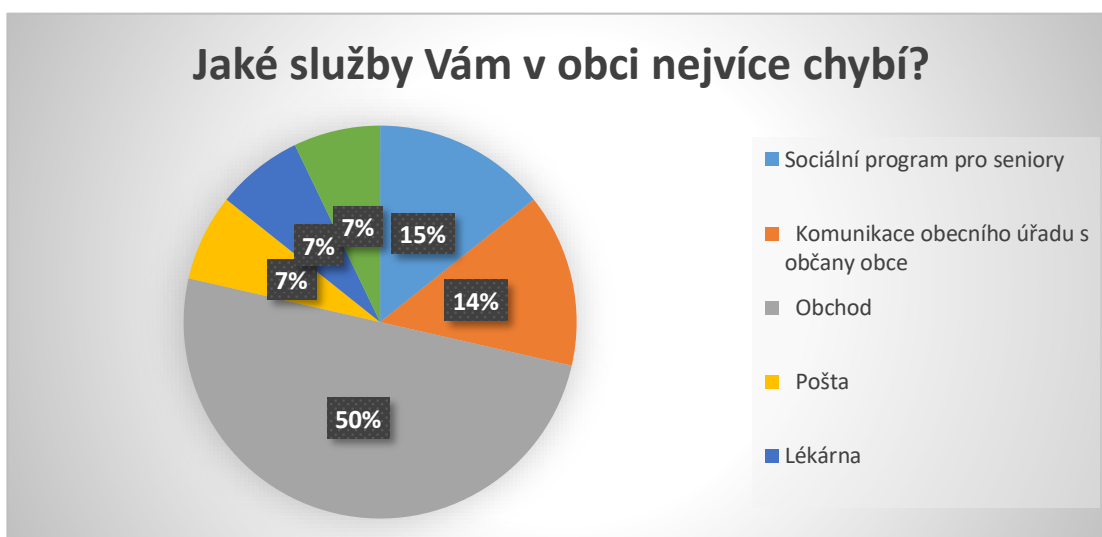
3. Co se Vám na Vaší obci nelíbí? (zatrhněte maximálně 3 možnosti)

1. špatné vztahy mezi lidmi	3
2. nezáměr lidí o obec	3
3. málo kvalitní životní prostředí	2
4. nedostatek pracovních příležitostí	0
5. nedostatek či špatná dostupnost obchodů a služeb	11
6. nedostatečný kulturní a společenský život	0
7. špatná dostupnost lékaře	1
8. nevyhovující veřejná doprava	5
9. nedostatečná bytová výstavba	0
10. nepořádek v obci	2
11. špatné podmínky pro podnikání	0
jiné: bezpečnost na hlavní silnici	0



4. Jaké služby Vám v obci nejvíce chybí?

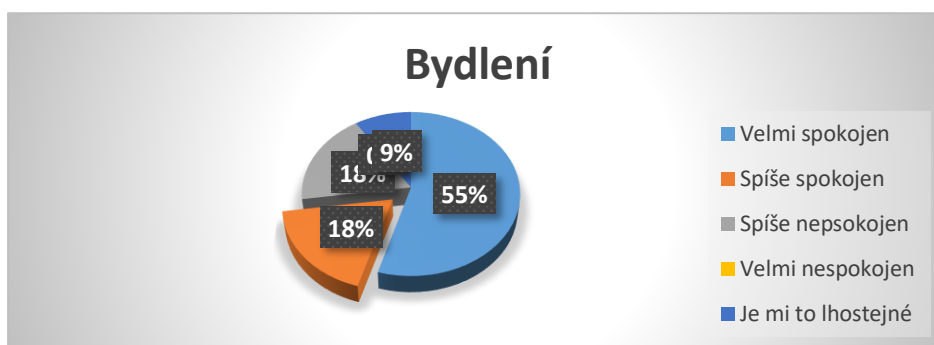
Sociální program pro seniory	2
Komunikace obecního úřadu s občany obce	2
Obchod	7
Pošta	1
Lékárna	1
Školské zařízení – školka	1



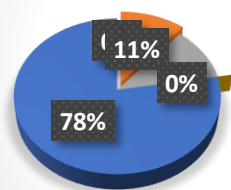
5. Pokuste se zhodnotit obec z hlediska níže uvedených podmínek

(v každém řádku zakroužkujte číslici, která odpovídá míře Vaší spokojenosti):

	Velmi spokojen	Spíše spokojen	Spíše nespokojen	Velmi nespokojen	Je mi to lhostejné
Bydlení	6	2	2	0	1
Školství	0	1	1	0	7
Zdravotnictví	1	2	4	1	6
Veřejná doprava	0	3	4	4	0
Kultura a společenský život	2	5	1	2	1
Sportovní vyžití	0	1	4	0	4
Životní prostředí	3	4	1	2	0
Péče obce o své prostředí	2	7	0	2	0
Podmínky pro podnikání	0	0	3	1	5
Rozvoj obce	1	5	3	2	0
Informovanost o dění v obci	6	3	0	3	0

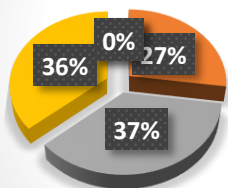


Školství



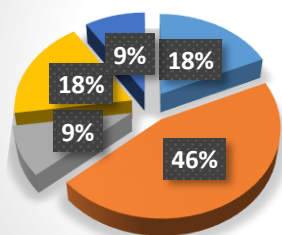
- Velmi spokojen
- Spíše spokojen
- Spíše nespokojen
- Velmi nespokojen
- Je mi to lhostejné

Veřejná doprava



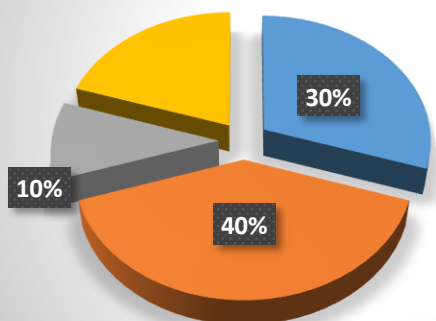
- Velmi spokojen
- Spíše spokojen
- Spíše nespokojen
- Velmi nespokojen
- Je mi to lhostejné

Kultura a společenský život



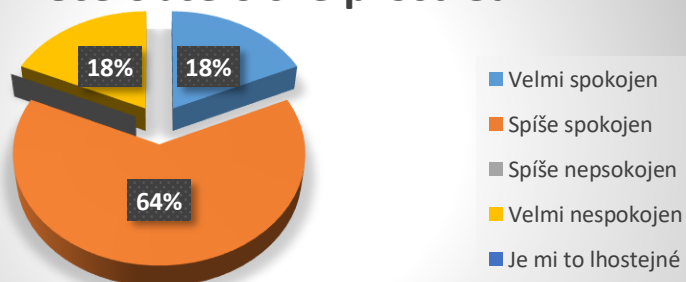
- Velmi spokojen
- Spíše spokojen
- Spíše nespokojen
- Velmi nespokojen
- Je mi to lhostejné

Životní prostředí

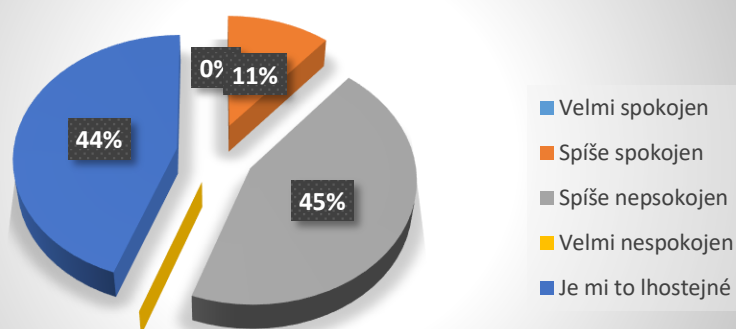


- Velmi spokojen
- Spíše spokojen
- Spíše nespokojen
- Velmi nespokojen
- Je mi to lhostejné

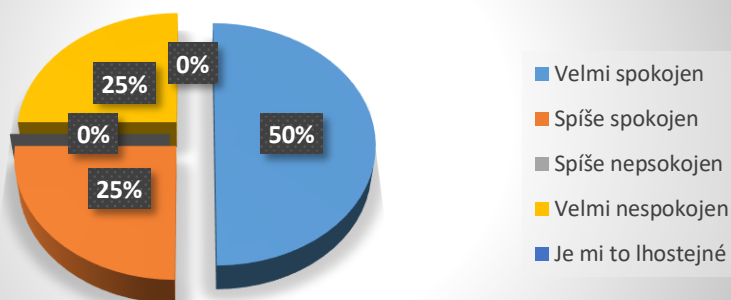
Péče obce o své prostředí



Sportovní vyžití

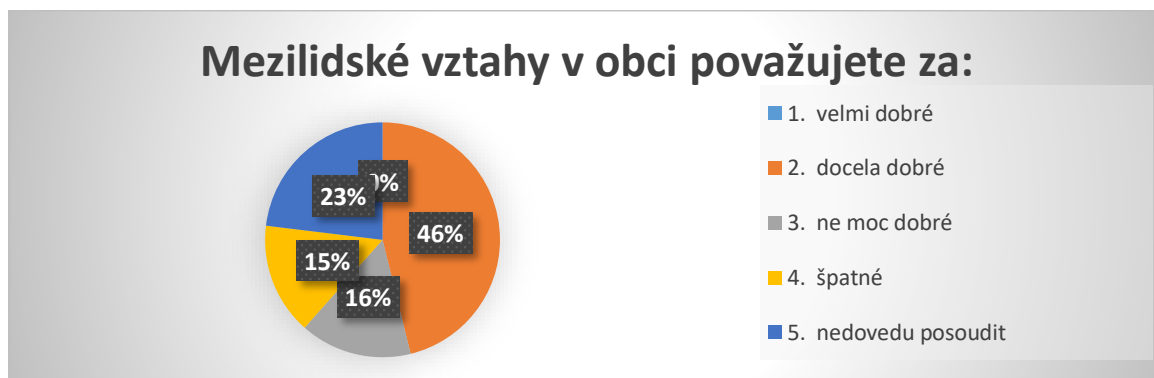


Informovanost o dění v obci



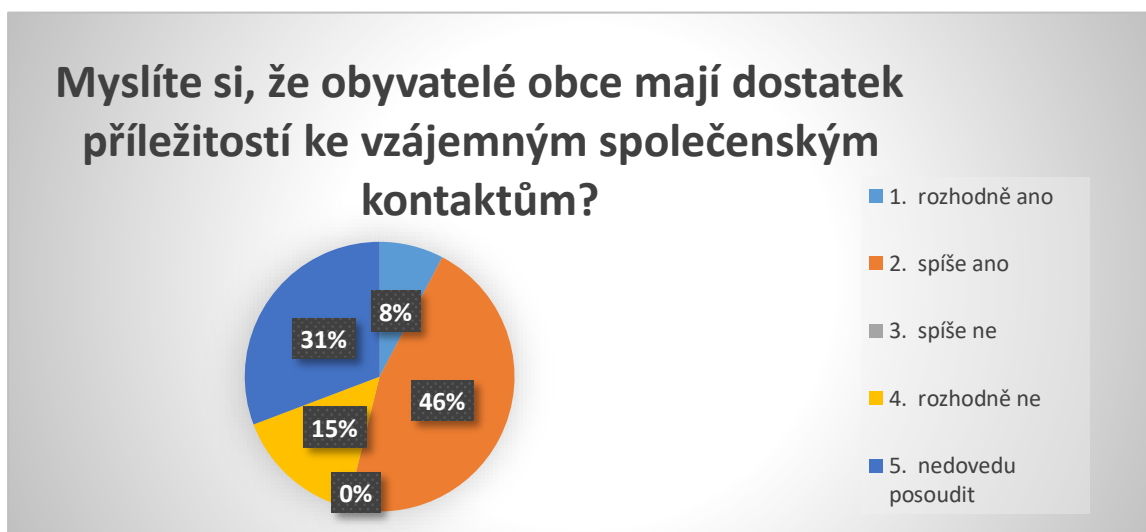
6. Mezilidské vztahy v obci považujete za:

1. velmi dobré	0
2. docela dobré	6
3. ne moc dobré	2
4. špatné	2
5. nedovedu posoudit	3



7. Myslíte si, že obyvatelé obce mají dostatek příležitostí ke vzájemným společenským kontaktům?

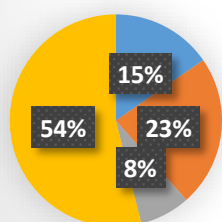
1. rozhodně ano	1
2. spíše ano	6
3. spíše ne	0
4. rozhodně ne	2
5. nedovedu posoudit	4



8. Sledujete informace o dění v obci na webových stránkách?

- | | |
|-----------------------------------|---|
| 1. pravidelně (min. 1 x za týden) | 2 |
| 2. občas (cca 1 za měsíc) | 3 |
| 3. vůbec | 1 |
| 4. nemám internet | 7 |

Sledujete informace o dění obci na webových stránkách?



- 1. pravidelně (min. 1 x za týden)
- 2. občas (cca 1 za měsíc)
- 3. vůbec
- 4. nemám internet

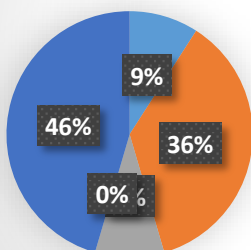
9. Jste ochoten/ochotna udělat něco pro rozvoj své obce?

- | | |
|----------------------|---|
| 1. rozhodně ano | 1 |
| 2. spíše ano | 4 |
| 3. spíše ne | 1 |
| 4. rozhodně ne | 0 |
| 5. nedovedu posoudit | 5 |

Pokud ano, jak se můžete zapojit?

- | | |
|----------------------|---|
| Drobné pomocné práce | 1 |
|----------------------|---|

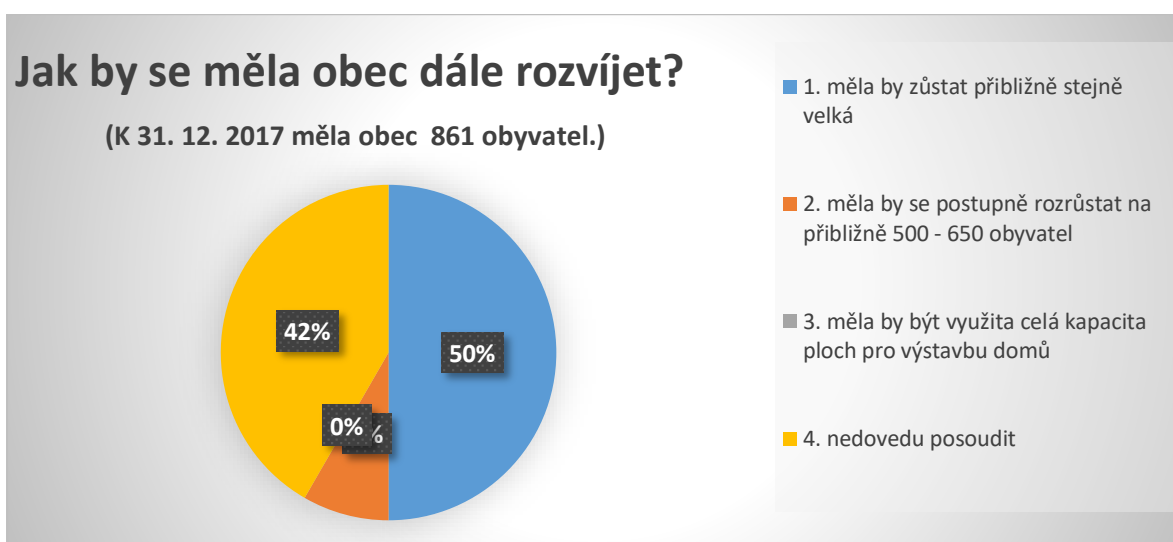
Jste ochoten/ochotna udělat něco pro rozvoj své obce?



- 1. rozhodně ano
- 2. spíše ano
- 3. spíše ne
- 4. rozhodně ne
- 5. nedovedu posoudit

10. Jak by se měla obec dále rozvíjet? (K 31. 12. 2017 měla obec 187 obyvatel.)

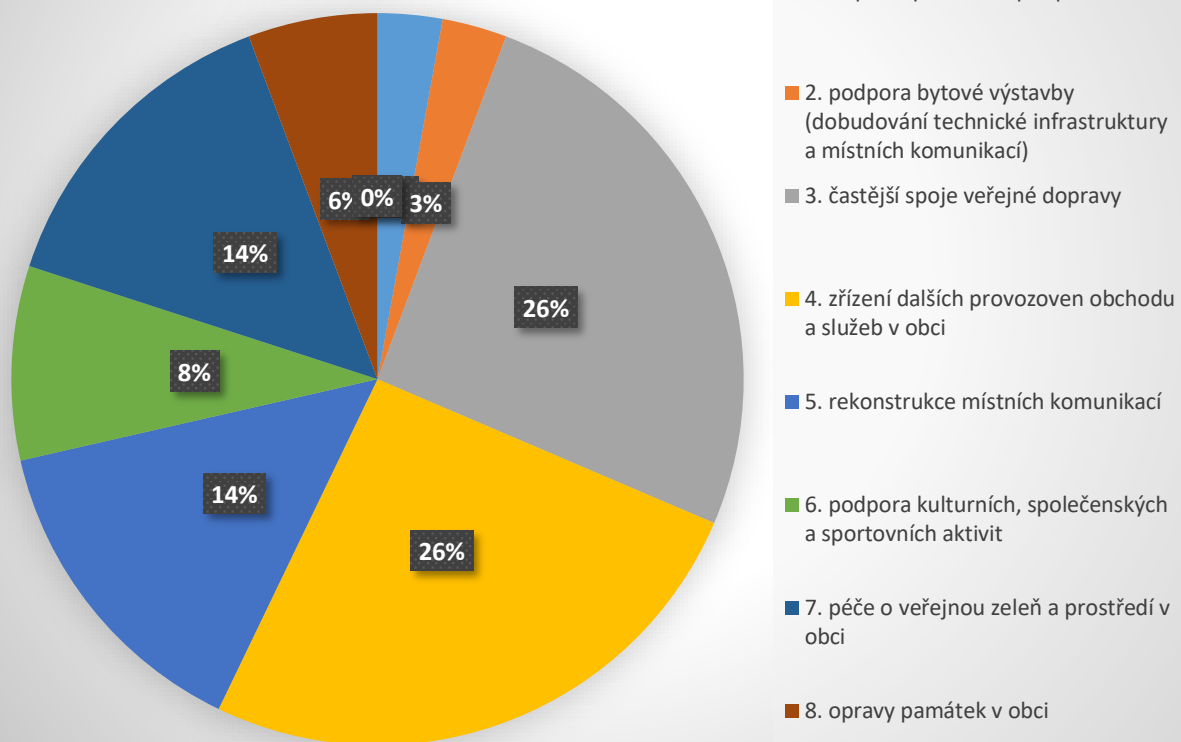
1. měla by zůstat přibližně stejně velká	6
2. měla by se postupně rozrůstat na přibližně 500–650 obyvatel	1
3. měla by být využita celá kapacita ploch pro výstavbu domů	0
4. nedovedu posoudit	5



11. Představte si, že můžete rozhodnout o využití obecních finančních prostředků. Na co byste je přednostně využil/a? (zatrhněte maximálně 3 možnosti)

1. zlepšení podmínek pro podnikání	1
2. podpora bytové výstavby (dobudování technické infrastruktury a místních komunikací)	1
3. častější spoje veřejné dopravy	9
4. zřízení dalších provozoven obchodu a služeb v obci	9
5. rekonstrukce místních komunikací	5
6. podpora kulturních, společenských a sportovních aktivit	3
7. péče o veřejnou zeleň a prostředí v obci	5
8. opravy památek v obci	2
9. jiné	0

Představte si, že můžete rozhodnout o využití obecních finančních prostředků. Na co byste je přednostně využil/a?



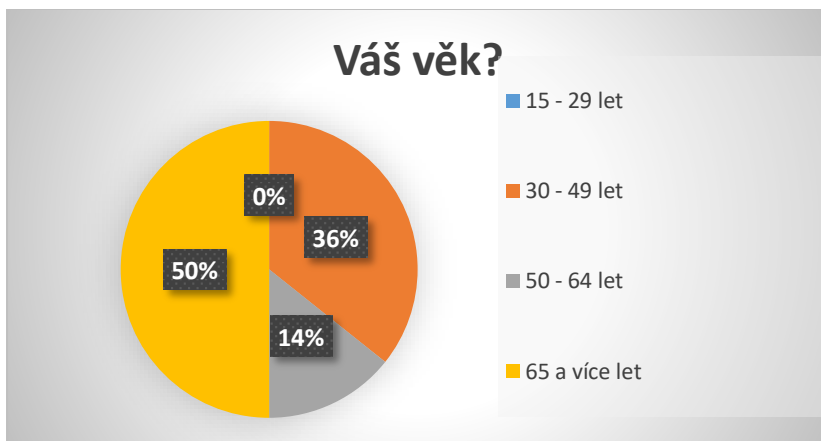
12. Jste?

1. muž	5
2. žena	9



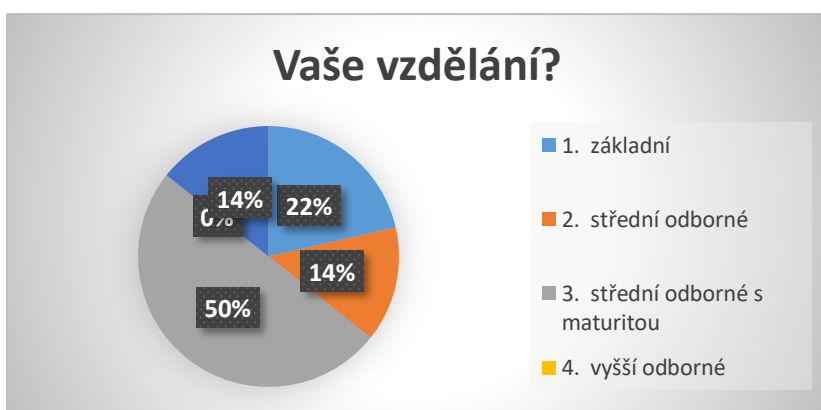
13. Váš věk?

15–29 let	0
30–49 let	5
50–64 let	2
65 a více let	7



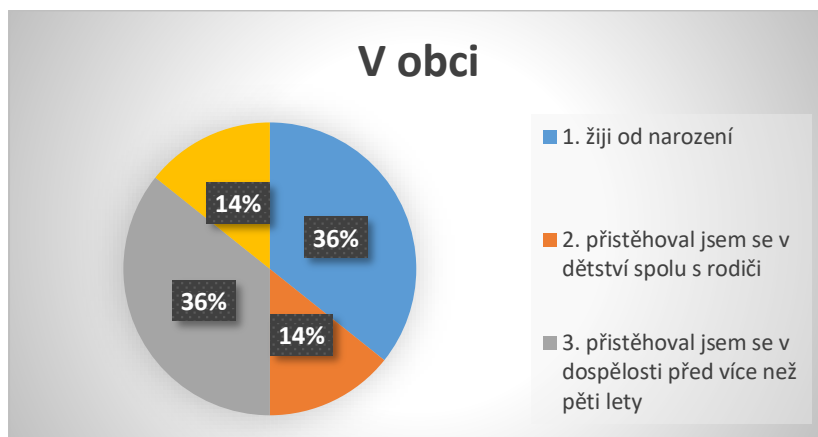
14. Vaše vzdělání?

1. základní	3
2. střední odborné	2
3. střední odborné s maturitou	7
4. vyšší odborné	0
5. vysokoškolské	2



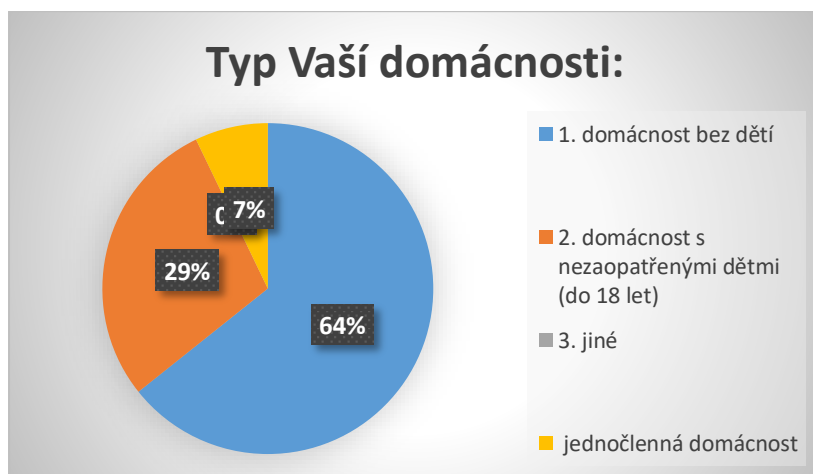
15. V obci:

1. žiji od narození	5
2. přistěhoval jsem se v dětství spolu s rodiči	2
3. přistěhoval jsem se v dospělosti před více než pěti lety	5



16. Typ Vaší domácnosti:

1. domácnost bez dětí	9
2. domácnost s nezaopatřenými dětmi (do 18 let)	4
3. jiné	0
jednočlenná domácnost	1



Vyhodnocení:

Dotazníkové šetření probíhalo v prosinci 2018 a vyplněné dotazníky odevzdalo 14 občanů, což činí 3,8 % obyvatel obce, z toho 36 % mužů a 64 % žen, převážně ve věkovém složení 65 a více let. Z dotazníkového šetření vyplynulo, že 54 % respondentů odpovědělo, že se jim v obci žije spíše dobře. V obci se nejvíce líbí respondentům blízkost přírody a klidný život.

Dále z dotazníkového šetření vyplynulo, že 42 % občanům, kteří vyplnili dotazník, se nelíbí nedostatek či špatná dostupnost obchodu a služeb. Co se týká hodnocení obce, dle jednotlivých kritérií v otázce číslo 5 z dotazníkového šetření, nejvíce spokojeni jsou odpovídající občané s bydlením a životním prostředím. Velmi nespokojeni jsou s veřejnou dopravou.

Dále vyplývá, že obec by se neměla v dalších letech rozrůstat, pro přibližně stejnou obec se stejným počtem obyvatel je 50 % respondentů, 42 % nedokázalo tuto otázku posoudit. Občané by obecní finanční prostředky nejvíce využili na častější spoje veřejné dopravy a zřízení obchodu a služeb v obci.

Co se týká projektů, kterým by se obec měla v následujících letech věnovat jedná se především o zřízení obchodu a opravu veřejného osvětlení.

Občanům v obci, kteří se zúčastnili dotazníkového šetření nejvíce chybí obchod (50 %), sociální program pro seniory (15 %) a komunikace obecního úřadu s občany obce (14 %).

3. KOMUNITNÍ PROJEDNÁNÍ

Komunitní projednání Rozvojového dokumentu obce Dubenec na období 2019-2024 proběhlo dne 22. ledna 2019 v obci Dubenec.

Jednání se zúčastnili zástupci Dobrovolného svazku obcí ORP Příbram, starosta obce Dubenec, zastupitelé a občané obce Dubenec.

Na jednání byly představeny výsledky dotazníkového šetření a projednány projekty zahrnuté do aktivit a zásobníku projektu Rozvojového dokumentu obce Dubenec. Dále byly dány podněty na doplnění aktivit v rozvojovém dokumentu obce, které byly následně zpracovány do Rozvojového dokumentu obce Dubenec. Aktualizace a doplnění bylo projednáno zastupitelstvem obce.



4. SWOT analýza

SWOT analýza zobrazuje silné a slabé stránky, které v obci existují. Je standardní metodou strategického řízení. Silné a slabé stránky ukazují současný stav dané věci, příležitosti a hrozby určují možný kladný nebo záporný vliv na rozvoj dané oblasti. Tato analýza je mostem mezi analytickou a návrhovou částí rozvojového dokumentu obce. Následující tabulka vychází z analytické části dokumentu, z výstupů dotazníkového šetření a komunitního projednání rozvojového dokumentu obce.

Silné stránky	Slabé stránky
<ul style="list-style-type: none">• Poloha obce Obce se nachází v blízkosti města Příbram a víceúrovňové křižovatky Skalka.• Dobré hospodaření s rozpočtem Obec hospodařila ve sledovaném období s kladným výsledkem.• Aktivní vztahy v území Obec je členem DSO ORP Příbram a Svazku pro vodovody a kanalizace.• Nízká kriminalita v obci V obci v posledních letech nebyla zaznamenána žádná kriminalita, popřípadě malé přestupky.• Produktivní obyvatelstvo Produktivní obyvatelstvo zastupuje 72 % obyvatel obce.• Průměrný věk obyvatel V roce 2018 je průměrný věk obyvatel 41,6 let.• Pokles nezaměstnanosti V roce 2018 byl v obci Dubenec 6 nezaměstnaných.• Dobré autobusové spojení 31denních spojů do města Příbrami• Staré ekologické zátěže V obci ani v okolí se nenachází kontaminovaná místa.• Technická vybavenost obce	<ul style="list-style-type: none">• Stárnutí obyvatelstva V roce 2017 bylo v obci 16 % obyvatel ve věkové kategorii 65 let a více.• Nedostatečná občanská vybavenost V obci se nenachází obchod.• Záplavové území V obci se nachází v záplavovém území.• Chybějící školské zařízení Obec nemá uzavřenou smlouvu na školský obvod, v roce 2018 bylo v obci 52 osob ve věku 0-14.

Obec má vyhovující technickou vybavenost.	
Příležitosti	Hrozby
<ul style="list-style-type: none"> • Revitalizace návsi obce Oprava návsi obce, vč. vybavení pro volnočasové aktivity. • Autobusová točna V rámci dokončení D4 bude vystavěna autobusová točna u mimoúrovňové křižovatky Skalka v blízkosti obce • Oprava pozemních komunikací Kvalita dopravy v obci. • Rekonstrukce objektu Halda Využití objektu uprostřed obce. Odkup objektu a jeho rekonstrukce pro účely obce. • Aktivní spolupráce mezi obcemi Využití meziobecní spolupráce. • Realizace zázemí u hřišť Rekonstrukce dětského a sportovního hřiště. • Posílení obytné funkce obce Dostatečná občanská vybavenost v obci. • Rozvoj sociálních služeb Dostatečné pokrytí sociálních služeb v obci. • Turistický potenciál Krajina je vhodná pro pěší a cyklistickou turistiku a pro rozvoj agroturistiky. • Občanská vybavenost Zkvalitňování občanské vybavenosti 	<ul style="list-style-type: none"> • Nedostatek finančních prostředků Správné rozložení finančních prostředků, investice dle rozpočtu obce. • Nevhodné dotační možnosti Dotační programy, které obec nebude moci využít pro svůj rozvoj. • Stav místních komunikací Údržba komunikací, opravy, bezpečnost dopravy. • Demografický vývoj Fungování obce může ohrozit snížený počet obyvatel, stárnutí obyvatel. • Vysoký podíl spolufinancování Velké množství projektů z dotačních titulů s vysokým podílem spolufinancování obce. • Rozpočtové určení daní Předpoklad nižšího výběru daní a s tím spojené riziko snižování financí obcí. • Stagnace rozvoje obce Obec se nebude dále rozvíjet, občanská a technická vybavenost obce. • Špatné mezilidské vztahy Špatná komunikace s občany obce a OÚ, nezájem občanů o dění v obci.

B. NÁVRHOVÁ ČÁST

B. 1. Strategická vize

Strategická vize

„Dubenec = naše moderní obec“

Globální vize

Vytvářet podmínky pro klidný a spokojený život v obci.

Cílem návrhové části rozvojového dokumentu obce Dubenec je reagovat na konkrétní potřeby území zjištěné analýzou a zároveň sloužit jako nástroj pro zefektivnění procesů v obci. Pro rozvoj obce je třeba se shodnout na společné vizi, dále rozpracovanou do podoby cílů ve vymezených problémových okruzích.

Provedená analýza je klíčovým, nikoli však jediným vstupem pro formulaci jednotlivých kroků v návrhové části. Metodou dotazníkového šetření a komunitního projednání, kdy byla představena vize žádoucího stavu pro kvalitní rozvoj obce. Následně byl představen předběžný návrh problémových okruhů, které reprezentují hlavní složky řešeného problému. V závěru byly mapovány možné příčiny a hrozící důsledky, pokud by problémy nebyly řešeny.

Pro sledování toho, zda směřujeme k dané vizi, je nezbytné definovat strategické cíle a na ně navázaná opatření a aktivity.

Opatření a aktivity jsou mnohem konkrétnější a zahrnují již konkrétní kroky, které mají být splněny pro to, abychom dosáhli stanovených cílů a jejich prostřednictvím k definované vizi.

B. 2. Cíle, opatření a aktivity

Vize obce Dubenec:

Dubenec = naše moderní obec

Naší vizí je zlepšení kvality života obyvatel obce a rozvoj obce tak, že bude dosaženo:





Cíl č. 1 - Občanská vybavenost obce

Cíl č. 2 - Dostatečná technická infrastruktura

Cíl č. 3 – Veřejný prostor a životní prostředí

Cíl č. 4 - Dopravní infrastruktura



Cíl č. 1 OBČANSKÁ VYBAVENOST OBCE

-  Opatření 1.1: **Nákup a rekonstrukce nemovitostí v majetku obce**
-  Opatření 1.2: **Podpora volnočasových aktivit**
-  Opatření 1.3: **Podpora společenského života v obci**
-  Opatření 1.4: **Podpora sociální péče pro občany v obci**

Cíl č. 2 DOSTATEČNÁ TECHNICKÁ INFRASTRUKTURA

-  Opatření 2.1: **Dobudování sítí a zařízení technické infrastruktury**

Cíl č. 3 VEŘEJNÝ PROSTOR A ŽIVOTNÍ PROSTŘEDÍ

-  Opatření 3.1: **Úprava veřejných prostranství**
-  Opatření 3.2: **Životní prostředí**

Cíl č. 4 DOPRAVNÍ INFRASTRUKTURA

-  Opatření 4.1: **Modernizace obecní dopravní infrastruktury**

Opatření 1.1.: Pořízení a rekonstrukce nemovitostí v majetku obce	
Aktivita 1.1.1. – Odkup nemovitosti v centru obce – objekt Halda	
Období realizace:	2020–2024
Popis projektu:	Odkup nemovitosti v centru obce – objekt Halda
Výše investice:	20.000.000,- Kč
Financování:	<p>Z národního programu Ministerstva pro místní rozvoj (MMR) + spolufinancování obce. V současné chvíli se předpokládá dotace ve výši 70 %.</p> <p>Z fondu KÚSK + spolufinancování obce. V současné chvíli se předpokládá, že dotace by mohla být ve výši až 90 %.</p> <p>Obec bude financovat sama.</p>
Odpovědnost	Zastupitelstvo obce Dubenec

Opatření 1.1.: Pořízení a rekonstrukce nemovitostí v majetku obce	
Aktivita 1.1.2. – Školské zařízení pro děti od 3-6 let	
Období realizace:	2020–2024
Popis projektu:	Rekonstrukce objektu Halda
Výše investice:	1.000.000,- Kč
Financování:	<p>Z národního programu Ministerstva školství (MŠMT) + spolufinancování obce. V současné chvíli se předpokládá dotace ve výši 70 %.</p> <p>Z národního programu Ministerstva pro místní rozvoj (MMR) + spolufinancování obce. V současné chvíli se předpokládá dotace ve výši 70 %.</p> <p>Z fondu KÚSK + spolufinancování obce. V současné chvíli se předpokládá, že dotace by mohla být ve výši až 90 %.</p> <p>Obec bude financovat sama.</p>
Odpovědnost	Zastupitelstvo obce Dubenec

Opatření 1.1.: Pořízení a rekonstrukce nemovitostí v majetku obce	
Aktivita 1.1.3. – Domov pro seniory	
Období realizace:	2020–2024
Popis projektu:	Rekonstrukce objektu Halda
Výše investice:	30.000.000,- Kč
Financování:	<p>Z národního programu Ministerstva pro místní rozvoj (MMR) + spolufinancování obce. V současné chvíli se předpokládá dotace ve výši 70 %.</p> <p>Z fondu KÚSK + spolufinancování obce. V současné chvíli se předpokládá, že dotace by mohla být ve výši až 90 %.</p> <p>Obec bude financovat sama.</p>
Odpovědnost	Zastupitelstvo obce Dubenec

Opatření 1.1.: Pořízení a rekonstrukce nemovitostí v majetku obce	
Aktivita 1.1.4. – Výstavba multifunkční hřiště v obci	
Období realizace:	2019–2021
Popis projektu:	Rekonstrukce sportovního a dětského hřiště v obci
Výše investice:	2.500.000,- Kč
Financování:	<p>Z národního programu Ministerstva pro místní rozvoj (MMR) + spolufinancování obce. V současné chvíli se předpokládá dotace ve výši 70 %.</p> <p>Z fondu KÚSK + spolufinancování obce. V současné chvíli se předpokládá, že dotace by mohla být ve výši až 90 %.</p> <p>Obec bude financovat sama.</p>
Odpovědnost	Zastupitelstvo obce Dubenec

Opatření 1.1.: Pořízení a rekonstrukce nemovitostí v majetku obce	
Aktivita 1.1.5. – Rekonstrukce a přestavba obecního úřadu v obci Dubenec	
Období realizace:	2021–2026
Popis projektu:	Rekonstrukce budovy obecního úřadu
Výše investice:	10.000.000,- Kč
Financování:	Z národního programu Ministerstva pro místní rozvoj (MMR) Z fondu KÚSK + spolufinancování obce.
Odpovědnost	Zastupitelstvo obce Dubenec

Opatření 1.1.: Pořízení a rekonstrukce nemovitostí v majetku obce	
Aktivita 1.1.6. – Vybavení a zajištění provozu obchodu v obci Dubenec	
Období realizace:	2019–2024
Popis projektu:	Vybavení obchodu a zajištění provozu místní prodejny v obci Dubenec
Výše investice:	1.000.000,- Kč
Financování:	Z národního programu Ministerstva pro místní rozvoj (MMR) - IROP + spolufinancování obce. V současné chvíli se předpokládá dotace ve výši 70 %. Z fondu KÚSK + spolufinancování obce. Obec bude financovat sama.
Odpovědnost	Zastupitelstvo obce Dubenec

Opatření 1.1.: Pořízení a rekonstrukce nemovitostí v majetku obce	
Aktivita 1.1.7. – Oprava hasičské zbrojnice v obci Dubenec	
Období realizace:	2020–2021
Popis projektu:	Rekonstrukce stávající hasičské zbrojnice v obci Dubenec
Výše investice:	1.000.000,- Kč
Financování:	Z národního programu Ministerstva pro místní rozvoj (MMR) - IROP + spolufinancování obce. V současné chvíli se předpokládá dotace ve výši 70 %. Z fondu KÚSK + spolufinancování obce. Obec bude financovat sama.
Odpovědnost	Zastupitelstvo obce Dubenec

Opatření 1.1.: Pořízení a rekonstrukce nemovitostí v majetku obce	
Aktivita 1.1.8. – Udržování památek v obci Dubenec	
Období realizace:	2019–2024
Popis projektu:	Průběžná péče o drobné sakrální stavby v obci Dubenec
Výše investice:	100.000,- Kč
Financování:	Z národního programu Ministerstva pro místní rozvoj (MMR) + spolufinancování obce. V současné chvíli se předpokládá dotace ve výši 70 %. Z fondu KÚSK + spolufinancování obce. Obec bude financovat sama.
Odpovědnost	Zastupitelstvo obce Dubenec

Opatření 1.2.: Podpora volnočasových aktivit	
Aktivita 1.2.1. – Zajištění kulturních a sportovních aktivit pro občany obce	
Období realizace:	2019–2024
Popis projektu:	Rozšíření stávajících aktivit a zlepšení fungujících kulturních a sportovních aktivit pro občany obce
Výše investice:	50.000,- Kč
Financování:	Z fondu KÚSK + spolufinancování obce. Obec bude financovat sama.
Odpovědnost	Zastupitelstvo obce Dubenec

Opatření 1.2.: Podpora volnočasových aktivit	
Aktivita 1.2.1. – Vyznačení stezky Jelence (Pod Velkou Skálou) - Dubenec	
Období realizace:	2019–2024
Popis projektu:	Pokračování ve vyznačení červené turistické trasy od obce Jelence do obce Dubenec.
Výše investice:	100.000,- Kč
Financování:	Z národního programu Ministerstva pro místní rozvoj (MMR) + spolufinancování obce. V současné chvíli se předpokládá dotace ve výši 70 %. Z fondu KÚSK + spolufinancování obce. Obec bude financovat sama.
Odpovědnost	Zastupitelstvo obce Dubenec

Opatření 1.3.: Podpora společenského života v obci	
Aktivita 1.3.1. – Pořádání akcí pro obyvatele	
Období realizace:	2019–2024
Popis projektu:	Zapojovat obyvatele do organizace akcí, udržet stávající akce
Výše investice:	Bude upřesněna
Financování:	Obec bude financovat sama.
Odpovědnost	Zastupitelstvo obce Dubenec

Opatření 1.3.: Podpora společenského života v obci	
Aktivita 1.3.2. – Komunikující obecní úřad	
Období realizace:	2019–2024
Popis projektu:	Komunikovat s občany obce, s okolními obcemi, využívat anket na zajišťování potřeb občanů
Výše investice:	Bude upřesněna
Financování:	Obec bude financovat sama.
Odpovědnost	Zastupitelstvo obce Dubenec

Opatření 1.4.: Podpora sociální péče v obci	
Aktivita 1.4.1 – Zajištění sociální péče pro občany v obci	
Období realizace:	2019–2024
Popis projektu:	V případě potřeby občanů, zajištění sociální péče pro občany v obci
Výše investice:	50.000,- Kč
Financování:	Z fondu Krajského úřadu Středočeského kraje + spolufinancování obce.
Odpovědnost	Zastupitelstvo obce Dubenec

Opatření 2.1.: Dobudování sítí a zařízení technické infrastruktury	
Aktivita 2.1.1 – Veřejné osvětlení	
Období realizace:	2019–2024
Popis projektu:	Výměna a doplnění svítidel v obci Dubenec z hlediska optimalizace nákladů a světelných efektů.
Výše investice:	2.500.000,- Kč
Financování:	Z národního programu EFEKT Ministerstva průmyslu a obchodu (MPO) + spolufinancování obce.
Odpovědnost	Zastupitelstvo obce Dubenec

Opatření 3.1.: Úprava veřejného prostranství	
Aktivita 3.1.1. – Revitalizace návsi v obci Dubenec	
Období realizace:	2020–2023
Popis projektu:	Revitalizace návsi (zvonička, lavičky, veřejné prostranství)
Výše investice:	1.500.000,- Kč
Financování:	Z národního programu Ministerstva pro místní rozvoj (MMR), Operačního programu životního prostředí (OPŽP) + spolufinancování obce. V současné chvíli se předpokládá dotace ve výši 70 %. Z fondu KÚSK + spolufinancování obce. V současné chvíli se předpokládá, že dotace by mohla být ve výši až 90 %. Obec bude financovat sama.
Odpovědnost	Zastupitelstvo obce Dubenec

Opatření 3.1.: Úprava veřejného prostranství	
Aktivita 3.1.2. – Rekonstrukce rybníka v obci Dubenec	
Období realizace:	2020–2022
Popis projektu:	Rekonstrukce rybníka v obci Dubenec
Výše investice:	2.500.000,- Kč
Financování:	<p>Z národního programu Ministerstva pro místní rozvoj (MMR), Operačního programu životního prostředí (OPŽP) + spolufinancování obce. V současné chvíli se předpokládá dotace ve výši 50 % - 80 %.</p> <p>Z fondu KÚSK + spolufinancování obce. V současné chvíli se předpokládá, že dotace by mohla být ve výši až 90 %.</p> <p>Obec bude financovat sama.</p>
Odpovědnost	Zastupitelstvo obce Dubenec

Opatření 3.1.: Úprava veřejného prostranství	
Aktivita 3.1.3. – Revitalizace Bytízského potoka v obci Dubenec	
Období realizace:	2020–2024
Popis projektu:	Úprava koryta Bytízského potoka v obci Dubenec
Výše investice:	7.500.000,- Kč
Financování:	<p>Z národního programu Ministerstva pro místní rozvoj (MMR), Operačního programu životního prostředí (OPŽP) + spolufinancování obce. V současné chvíli se předpokládá dotace ve výši 50 % - 80 %.</p> <p>Z fondu KÚSK + spolufinancování obce. V současné chvíli se předpokládá, že dotace by mohla být ve výši až 90 %.</p> <p>Obec bude financovat sama.</p>
Odpovědnost	Zastupitelstvo obce Dubenec

Opatření 3.1.: Úprava veřejného prostranství	
Aktivita 3.1.4. – Výstavba retenční nádrže Dubenec	
Období realizace:	2020–2024
Popis projektu:	Výstavba retenční nádrže Dubenec, úprava hráze
Výše investice:	2.000.000,- Kč
Financování:	<p>Z národního programu Ministerstva pro místní rozvoj (MMR), Operačního programu životního prostředí (OPŽP) + spolufinancování obce. V současné chvíli se předpokládá dotace ve výši 50 % - 80 %.</p> <p>Z fondu KÚSK + spolufinancování obce. V současné chvíli se předpokládá, že dotace by mohla být ve výši až 90 %.</p> <p>Obec bude financovat sama.</p>
Odpovědnost	Zastupitelstvo obce Dubenec

Opatření 3.2.: Životní prostředí	
Aktivita 3.2.1. – Výměna nádob na tříděný odpad v obci Dubenec	
Období realizace:	2019–2020
Popis projektu:	Výměna nádob na tříděný odpad, případně doplnění chybějících nádob na tříděný odpad.
Výše investice:	100.000,- Kč
Financování:	<p>Z národního programu Ministerstva pro místní rozvoj (MMR), Operačního programu životního prostředí (OPŽP) + spolufinancování obce. V současné chvíli se předpokládá dotace ve výši 50 % - 80 %.</p> <p>Z fondu KÚSK + spolufinancování obce. V současné chvíli se předpokládá, že dotace by mohla být ve výši až 90 %.</p> <p>Obec bude financovat sama.</p>
Odpovědnost	Zastupitelstvo obce Dubenec

Opatření 3.2.: Životní prostředí	
Aktivita 3.2.2. – Postupné řešení otázky odpadového hospodářství	
Období realizace:	2019–2024
Popis projektu:	Zefektivnění nákladů na svoz a likvidaci odpadu
Výše investice:	Bude upřesněno
Financování:	<p>Z národního programu Ministerstva pro místní rozvoj (MMR), Operačního programu životního prostředí (OPŽP) + spolufinancování obce. V současné chvíli se předpokládá dotace ve výši 50 % - 80 %.</p> <p>Z fondu KÚSK + spolufinancování obce. V současné chvíli se předpokládá, že dotace by mohla být ve výši až 90 %.</p> <p>Obec bude financovat sama.</p>
Odpovědnost	Zastupitelstvo obce Dubenec

Opatření 3.2.: Životní prostředí	
Aktivita 3.2.3. – Realizovat společný úklid s občany – „Uklidme naši obce“	
Období realizace:	2019–2024
Popis projektu:	Společný úklid obce s občany každý rok
Výše investice:	10.000,- Kč
Financování:	Obec bude financovat sama.
Odpovědnost	Zastupitelstvo obce Dubenec

Opatření 4.1.: Modernizace obecní dopravní infrastruktury	
Aktivita 4.1.1. – Průběžná oprava místních komunikací v obci Dubenec	
Období realizace:	2019–2024
Popis projektu:	Rekonstrukce místních komunikací v obci Dubenec
Výše investice:	2.000.000,- Kč
Financování:	<p>Z národního programu Ministerstva pro místní rozvoj (MMR), + spolufinancování obce. V současné chvíli se předpokládá dotace ve výši 70 %.</p> <p>Z fondu KÚSK + spolufinancování obce.</p> <p>Obec bude financovat sama.</p>
Odpovědnost	Zastupitelstvo obce Dubenec

Opatření 4.1.: Modernizace obecní dopravní infrastruktury	
Aktivita 4.1.2. – Cyklotrasa Dubenec – Příbram	
Období realizace:	2021–2023
Popis projektu:	Výstavba cyklotrasy z obce Dubenec do města Příbrami po úvozových cestách
Výše investice:	1.000.000,- Kč
Financování:	<p>Z národního programu Ministerstva pro místní rozvoj (MMR), + spolufinancování obce. V současné chvíli se předpokládá dotace ve výši 70 %. Z národního programu SFDI (Státní fond dopravní infrastruktury + spolufinancování obce. V současné chvíli se předpokládá dotace ve výši 70 %.</p> <p>Z fondu KÚSK + spolufinancování obce. V současné chvíli se předpokládá, že dotace by moha být ve výši až 90 %.</p> <p>Obec bude financovat sama.</p>
Odpovědnost	Zastupitelstvo obce Dubenec

Opatření 4.1.: Modernizace obecní dopravní infrastruktury

Aktivita 4.1.3. – Výstavba chodníku ze silnice č. I/4 k podjezdu pod dálnici D4.

Období realizace:	2020–2024
Popis projektu:	Výstavba chodníku ze silnice č. I/4 k podjezdu pod dálnici D4, podél místní komunikace (300 m).
Výše investice:	300.000,- Kč
Financování:	Financování z Evropských fondů, z národního programu Ministerstva pro místní rozvoj (MMR), + spolufinancování obce. V současné chvíli se předpokládá dotace ve výši 70 %. Z národního programu SFDI (Státní fond dopravní infrastruktury + spolufinancování obce. V současné chvíli se předpokládá dotace ve výši 70 %. Z fondu KÚSK + spolufinancování obce. V současné chvíli se předpokládá, že dotace by moha být ve výši až 90 %. Obec bude financovat sama.
Odpovědnost	Zastupitelstvo obce Dubenec

Aktivita 4.1.4. – Vyznačení chodníku z křižovatky Skalka do středu obce Dubenec

Období realizace:	2020–2024
Popis projektu:	Vyznačení chodníku z křižovatky Skalka do středu obce Dubenec podél silnice č. I/4.
Výše investice:	200.000,- Kč
Financování:	Financování z Evropských fondů, z národního programu Ministerstva pro místní rozvoj (MMR), + spolufinancování obce. V současné chvíli se předpokládá dotace ve výši 70 %. Z národního programu SFDI (Státní fond dopravní infrastruktury + spolufinancování obce. V současné chvíli se předpokládá dotace ve výši 70 %. Z fondu KÚSK + spolufinancování obce. V současné chvíli se předpokládá, že dotace by moha být ve výši až 90 %. Obec bude financovat sama.
Odpovědnost	Zastupitelstvo obce Dubenec

B. 3. Zásobník aktivit

Opatření 4.1.: Modernizace obecní dopravní infrastruktury	
Aktivita 4.1.5. – Výstavba chodníku z křižovatky Skalka do středu obce Dubenec	
Období realizace:	2019–2024
Popis projektu:	Výstavba chodníku z křižovatky Skalka do středu obce Dubenec.
Výše investice:	Bude upřesněna
Financování:	Z národního programu Ministerstva pro místní rozvoj (MMR), SFDI (Státní fond dopravní infrastruktury) + spolufinancování obce. V současné chvíli se předpokládá dotace ve výši 50 % - 80 %. Z fondu KÚSK + spolufinancování obce. V současné chvíli se předpokládá, že dotace by moha být ve výši až 90 %.
Odpovědnost	Zastupitelstvo obce Dubenec

Opatření 2.1.: Dobudování sítí a zařízení technické infrastruktury	
Aktivita 3.2.3. – Rozšíření vodovodu Dubenec	
Období realizace:	2019–2024
Popis projektu:	Změna přívodu vody do Dubence, zásobování přes redukční ventil
Výše investice:	Bude upřesněna
Financování:	Z národního programu Ministerstva pro místní rozvoj (MMR), OPŽP (Operační program životního prostředí) + spolufinancování obce. V současné chvíli se předpokládá dotace ve výši 50 % - 80 %. Z fondu KÚSK + spolufinancování obce. V současné chvíli se předpokládá, že dotace by moha být ve výši až 90 %.
Odpovědnost	Zastupitelstvo obce Dubenec

B. 4. Podpora realizace programu

Program rozvoje obce Dubenec byl vytvořen v průběhu prosince 2018 – ledna 2019. Realizační tým složený se zaměstnanců Dobrovolného svazku obcí ORP Příbram sbíral informace a podklady od starosty, zastupitelů a občanů obce Dubenec. Na základě těchto podkladů byly vytvořeny cíle, opatření a aktivity pro období 2019–2024 v obci Dubenec.

Způsob realizace Programu rozvoje obce Dubenec

Za realizaci programu bude zodpovědný starosta obce Dubenec spolu se zastupitelstvem obce Dubenec, jež může dále dle svých kompetencí přiřazovat zodpovědnost za realizaci jednotlivých aktivit zaměstnancům úřadu či jednotlivým osobám (občanům, podnikatelům).

Monitoring realizace Programu rozvoje obce Dubenec

Sledování plnění stanovených cílů, opatření a aktivit bude provádět zastupitelstvo průběžně. Plnění těchto cílů bude zásadní při přípravě a schvalování rozpočtu obce. Na požádání zastupitelů či občanů budou projednány jednotlivé aktivity a připravovány k realizaci. Hodnocení bude probíhat jednou ročně při sestavování rozpočtu na následující rok. Případné změny či nově vzniklé potřeby území budou projednány na zastupitelstvu a v případě schválení budou zapracovány do Programu rozvoje obce.

Způsob financování Programu rozvoje obce Dubenec

V Programu rozvoje obce Dubenec jsou definovány cíle, které povedou k naplnění představy o budoucím stavu obce. Jsou zde uvedeny aktivity, které budou realizovány v následujícím období 6 let. Jejich realizace je závislá na finančních prostředcích z Fondů EU, státního rozpočtu, krajského rozpočtu a rozpočtu obce.

Způsob aktualizace Programu rozvoje obce Dubenec

Tento dokument nesmí být i s ohledem na komunální volby v období realizace chápán jako nepřekročitelný, v průběhu let by měl být aktualizován. Pro plnění správné funkce je třeba jej udržovat jako živý dokument. Pro snadnou aktualizaci byla právě vybrána aplikace OBCE PRO.

B. 5. Seznam zdrojů a použitá literatura

- Český statistický úřad, Běžná evidence obyvatel, 2018
- Český statistický úřad, Demografická ročenka měst
- Český statistický úřad, Městská a obecní statistika, 2013
- Český statistický úřad, SLDB, 2011
- Český statistický úřad, Volební portál, dostupné z: <<http://www.volby.cz>>
- Ministerstvo financí: ÚFIS [online], dostupné z: <<http://www.info.mfcr.cz/ufis/>>
- Oficiální stránky města Příbram [online], dostupné z: <<http://www.pribram-city.cz>>
- Oficiální stránky Středočeského kraje [online], dostupné z: <www.kr-stredocesky.cz>
- Portál rozpočet obce [online], dostupné z: <www.rozpocetobce.cz>
- Monitor – státní pokladna, dostupné z: <<https://monitor.statnipokladna.cz/2018/>>
- Regionální informační servis [online], dostupné z: <<http://www.risy.cz/>>
- Ředitelství silnic a dálnic, dostupné z: <<http://www.rsd.cz/>>
- Územní plán obce Dubenec, 2018
- Územně analytické podklady obce s rozšířenou působností Příbram, aktualizace 2012.
- Zákon č. 128/2000 Sb., o obcích
- Vězeňská služba České republiky
- Obecní úřad Dubenec
- Webové stránky obce Dubenec, dostupné z: <http://www.obec-dubenec.cz/>
- Kulturní památky v ČR, dostupné z: www.kulturnipamatky.cz

B. 6. Seznam grafů

Graf .1.	Přehled počtu obyvatel v obci Dubenec v letech 1971–2017	13
Graf .2.	Vývoj počtu obyvatel v obci Dubenec od roku 2009–2017	14
Graf .3.	Pohyb obyvatel v obci Dubenec v období 2013–2017	14
Graf .4.	ohyb obyvatel obce Dubenec za období 2014-2018	16
Graf .5.	Věková struktura obyvatel obce Dubenec v roce 2017	17
Graf .6.	Počet podnikatelských subjektů podle odvětví v obci Dubenec v roce 2017	22
	22
Graf .7.	Podnikatelské subjekty podle právní formy v roce 2017	23
Graf .8.	Obyvatelé obce Dubenec podle nejvyššího ukončeného vzdělání v roce 2011	28
Graf .9.	Počet obyvatel obce Dubenec vyjíždějících do zaměstnání a škol v roce 2011	28
Graf .10.	Vývoj počtu nezaměstnaných osob v letech 2014–2018.....	30
Graf .11.	Dokončené byty v letech 2010-2017 v obci Dubenec	39
	39
Graf .12.	Struktura využití půdy	58
Graf .13.	Výdaje a příjmy k 30.06. 2018 v obci Dubenec v tis. Kč.....	63
Graf .14.	Graficky znázorněný přehled rozpočtového hospodaření obce Dubenec v letech 2009-2017 (v tis. Kč)	64

B. 7. Seznam tabulek

Tabulka č. 1.	Nemovité kulturní památky	11
Tabulka č. 2.	Drobné sakrální stavby.....	11
Tabulka č. 3.	Plochy k obnově (brownfield)	12
Tabulka č. 4.	Urbanistické hodnoty.....	12
Tabulka č. 5.	Migrační saldo v obci Dubenec v období 2007–2017.....	15
Tabulka č. 6.	Pohyb počtu obyvatel a věkové poměry v obci Dubenec.....	16
Tabulka č. 7.	Stav obyvatel k 01.01.2018 dle věkového složení obyvatelstva	17
Tabulka č. 8.	Právnícké osoby, kterým bylo vydáno IČO a nezanikly /osoby registrované v RES/	20
Tabulka č. 9.	Podnikatelské subjekty v obci Dubenec vč. sídla a provozovny.....	21
Tabulka č. 10.	Počet registrovaných podniků v obci Dubenec v roce 2016	22
Tabulka č. 11.	Struktura podnikatelských subjektů podle velikosti obce Dubenec v roce 2017	24
Tabulka č. 12.	Počet podnikatelských subjektů působících v obci Dubenec dle velikosti podle zaměstnanců v letech 2012-2018.....	29
Tabulka č. 13.	Počet nezaměstnaných osob v obci Dubenec v letech 2014-2018.....	30
Tabulka č. 14.	Přehled množství sebraného odpadu v období 2016-2017	33
Tabulka č. 15.	Srovnání celkové výtěžnosti sběru (papír, plast, sklo, bez kovů a BRO) v kg/obyvatel/rok v období 2013-2017	33
Tabulka č. 16.	Přehled dopravní obslužnosti v obci Dubenec v roce 2018	35
Tabulka č. 17.	Domovní a bytový fond v obci Dubenec dle SLDB 2011	37
Tabulka č. 18.	Domovní fond v obci Dubenec v roce 2011.....	38
Tabulka č. 19.	Vývoj bytové výstavby v obci Dubenec v období 2010-2016	39
Tabulka č. 20.	Přehled způsobu využití objektů v obci Dubenec v roce 2018.....	40
Tabulka č. 21.	Domácnosti v bytech podle počtu členů a typu domácnosti v obci Dubenec v roce 2011	41
Tabulka č. 22.	Rozdělení pozemků dle způsobu využití, počet parcel a výměra v katastrálním území obce Dubenec v roce 2018	42
Tabulka č. 23.	Stav obyvatel k 31.12.2017 dle věkového složení obyvatelstva.....	43

Tabulka č. 24.	Poskytovatelé sociálních a zdravotních služeb v ORP Příbram	44
Tabulka č. 25.	Dubenec – Vodní díla	53
Tabulka č. 26.	Vodní toky na území obce Dubenec.....	56
Tabulka č. 27.	Druhy pozemků v katastrálním území obce Dubenec v roce 2018	56
Tabulka č. 28.	Evidence majetku k 30.11.2018.....	62
Tabulka č. 29.	Vývoj rozpočtového hospodaření obce Dubenec 2011–2017 /v tis. Kč/	65

B. 8. Zkratky použité v dokumentu:

ČOV – Čistírna odpadních vod

ČR – Česká republika

ČSÚ – Český statistický ústav

EU – Evropská unie

IROP – Integrovaný regionální operační program

MMR – Ministerstvo pro místní rozvoj

SFDI – Státní fond dopravní infrastruktury

SFŽP – Státní fond životního prostředí

OPŽP – Operační program životního prostředí

OÚ – Obecní úřad

SDH – Sbor dobrovolných hasičů

SLDB – Sčítání lid, domů a bytů

SWOT – Strengths, Weaknesses, Opportunities, Threats

SO ORP – Správní obvod obce s rozšířenou působností

OSVČ – Osoba samostatně výdělečně činná

JPO – Jednotka požární ochrany

O.P.S. – Obecně prospěšná společnost

ÚZP – Územní plán

IČO – Identifikační číslo

BRO – Biologicky rozložitelný odpad

SKO – Směsný komunální odpad

MěÚ – Městský úřad

SMO ČR – Svaz měst a obcí ČR

KÚSK – Krajský úřad Středočeského kraje