




MINISTERSTVO
PRO MÍSTNÍ
ROZVOJ ČR

OBCEPRO
PROGRAM ROZVOJE OBCE

PROGRAM ROZVOJE OBCE VLASTIBOŘICE



NA OBDOBÍ LET
2021 - 2026

Úvod

Dokument Program rozvoje obce Vlastibořice na období let 2014–2020 byl zpracován v rámci řešení projektu „Elektronická metodická podpora tvorby rozvojových dokumentů obcí“ (CZ.1.04/4.1.00/62.00008), jehož nositelem bylo Ministerstvo pro místní rozvoj ČR. Projekt byl financován z Operačního programu Lidské zdroje a zaměstnanost a ze státního rozpočtu České republiky. Představitelům obce byla poskytnuta metodická podpora jako pilotním obcím projektu, které byly vybrány za účelem praktického ověření jednoho ze vzniklých produktů projektu – metodiky tvorby programu rozvoje obce.

Program rozvoje obce je živým dokumentem, který je nutné aktualizovat. Podnětem k současné aktualizaci je revize strategické vize obce a stanovení nových cílů.

Obec Vlastibořice vypracovala vlastní program rozvoje obce na období 2021 - 2026, jehož cílem je vyjasnit zejména priority rozvoje obce a rozvržení jednotlivých rozvojových činností na následující roky ale i s výhledem na delší období. Program rozvoje obce může například přispět k lepšímu využití finančních prostředků obce, je i důležitým podkladem při získávání různých dotací na uskutečnění vybraných rozvojových záměrů.

V souladu s ustanoveními zákona č. 128/2000 Sb., o obcích (obecní zřízení) v platném znění, které se týkají zajišťování všestranného udržitelného rozvoje územního obvodu obce a z důvodů výše uvedených zpracuje obec Vlastibořice vlastní program rozvoje obce.

A. ANALYTICKÁ ČÁST

A.1 Charakteristika obce

1. Území

Obec Vlastibořice se nachází v jihovýchodní části okresu Liberec mimo hlavní urbanizační osy území.

Charakter obce vychází z klimatických a geomorfologických podmínek a převažujícího zemědělského využívání krajiny. Obec má vzhledem ke své velikosti a postavení ve struktuře osídlení převážně rezidenční charakter. Prvořadou funkcí sídel je bydlení, v menším rozsahu je zastoupena i funkce rekreační. Vazby řešeného území na okolí z hlediska hierarchie větších sídel jsou orientovány především na města Liberec (20 km severně od obce), Turnov (6 km jihovýchodně od obce) a v širším pohledu i město Mladá Boleslav (25 km jižně od obce), ve kterých se nachází většina vyšší občanské vybavenosti a pracovních příležitostí. Další převážně správní a socioekonomické vazby mají Vlastibořice na okolní obce Příšovice, Sychrov, Pěnčín a Český Dub a Svijanský Újezd (základní a mateřská škola, úřady).

Obrázek 1 Poloha obce Vlastibořice



Zdroj: Oficiální stránky obce, Dostupné z <http://archiv2.vlastiborice.cz/www.vlastiborice.cz/mapa.htm>, 11.3. 2013

Tabulka 1 Základní údaje o obci

	Počet obyvatel k 31.12.2019	Katastrální plocha (km ²)	Hustota zalidnění (obyv./km ²)
Vlastibořice	341	5,51	61,9
Liberecký kraj	443 690	3 163,4	140,3
Česká republika	10 693 939	78 866	135,6

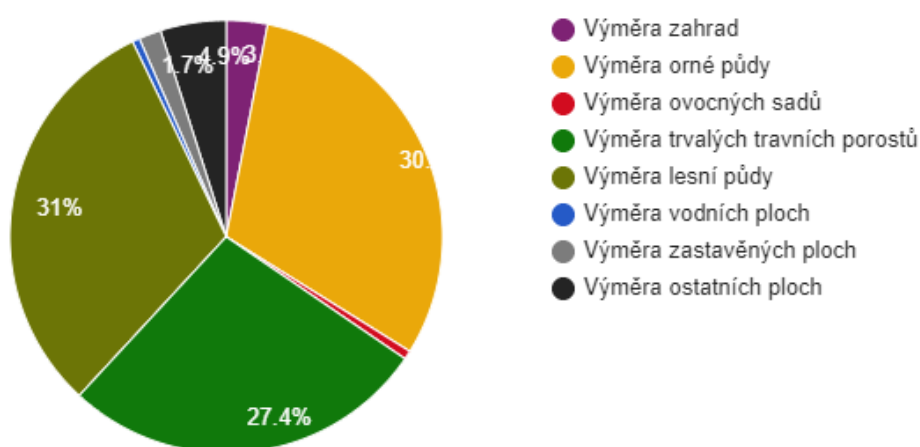
Zdroj: ČSÚ -MPPPO, MVČR, vlastní zpracování

Tabulka 2 Základní údaje o obci - využití půdy

	Lesní půda (%)	Orná půda (%)	Trvalý travní porost (%)	Zahrady (%)	Zastavěné plochy a nádvoří (%)
Vlastibořice	31,0	30,8	27,3	3,1	1,7
Liberecký kraj	44,6	19,7	21,5	2,4	1,6
Česká republika	33,9	37,3	12,9	2,1	1,7

Zdroj: ČSÚ –MPPO, MVČR, vlastní zpracování

Struktura využití půdy v obci Vlastibořice v roce 2018



Zdroj: ČSÚ

Obec je součástí Libereckého kraje, ORP Turnov. Obec se nachází na severozápadní části Českého ráje. Obec se rozprostírá na jihovýchodě okresu Liberec, asi 80km od Prahy, 20km od Liberce, 10km od Turnova a 6km od Českého Dubu. Obec Vlastibořice, se svými čtyřmi osadami Jivina, Sedlíščka, Slavíkov a Vlastibořice, reprezentující typicky venkovské osídlení leží u státní silnice III. třídy. Obec se nachází mezi Jizerskými, Lužickými horami a Českým rájem v nejvyšší nadmořské výšce 377 m. Ve čtyřech osadách žije 340 obyvatel (stav k 29. 2. 2020). Osady Jivina a Sedlíščka leží při silnici ze Sychrova na Český Dub. Na odbočce směrem na Pěnčín se pak nacházejí Vlastibořice. Z hlediska územního členění je obec tvořena jediným katastrálním územím.

Přírodní systém

Obec Vlastibořice tvoří náhorní plochy s úžlabinami a s údolními zářezy, výrazné je zejména údolí toku Mohelky. Voda z říčky není využívána. V období jarního tání dochází sporadicky k místním rozlivům po okolních loukách. Při větších rozlivech by mohla být ohrožena místní část Slavíkov, která se nachází právě nad břehy říčky Mohelky. Ostatní místní části obce Vlastibořice však tento fakt nikterak neovlivňuje. Voda v říčce je velmi čistá (pstruzi) jelikož do jejího toku neústí žádný znečišťující recipient. Po celé délce severní hranice řešeného území se nachází souvislé lesní celky. Výškové rozdíly území jsou poměrně značné – nejnižším bodem je osada Trávníček (280 m n. m.) a nejvyšším vrch Kamenec severně od Vlastibořic (413,5 m n. m.). Průměrná nadmořská výška obce je cca 384m.n.m.

Administrativní území obce Vlastibořice je dotčeno následujícími přírodními prvky nadmístního významu:

- CHOPAV Severočeská křída
- regionální biocentrum RBC 1247 – Údolí Mohelky.

Plochy regionálního biocentra RBC 1247 Údolí Mohelky jsou územním plánem vymezeny jako plochy přírodní s jednoznačnou převahou přírodních funkcí a za účelem zajištění podmínek pro ochranu přírody a krajiny.

Geografie

Výměra obce je 552 ha. Rybník je v Sedlíškách a na Jivině. Oba rybníky slouží pouze jako zdrž vody a jako místní požární nádrže. Koupání díky nízké hladině vody a výraznému bahennímu podkladu dna není možné. V zimě se na vodních plochách bruslí. Rybníky nejsou využívány k rybolovu.

Velké procento plochy pokrývají lesy. Půdy jsou chudší, méně úrodné, občas písčité, proto je místní zemědělci využívají pro pěstování kukuřice, řepky, pšenice, sójy a ječmene. Velkou část tvoří louky a pastviny na kterých se pase skot.. Podnebí je dosti drsné s častými větry a asi největším množstvím sněhu v okolí. Můžeme být spokojeni s čistotou ovzduší; znečišťovatelé jsou daleko.

Geologie

Krajina, do níž Vlastibořice patří, náleží geologicky ke skupině Českého ráje a Ještědskokozákovského hřbetu. Ve starších prvohorách zde byly laguny s bohatým porostem plavuní a přesliček a jako podloží tvořily krystalické břidlice.

Historické souvislosti

Podle archeologických nálezů jsou Vlastibořice jedno z nejstarších sídlišť kraje. Z úlomků prehistorické keramiky, které byly určeny státním archeologickým ústavem, vyplývá, že Vlastibořicko bylo osídleno již ve druhém tisíciletí před Kristem.

Na území vlastibořického katastru přicházeli ojedinělí lovci již v mladší době kamenné. Osídlení zde nastalo, byť jen přechodně, na sklonku 3. tisíciletí před Kristem. V 1. tisíciletí se zde objevuje lid popelnicových polí, o čemž svědčí i archeologické nálezy a slovanský lid tzv. hradištní kultury.

Asi v 11. stol. zde byly klidné zemědělské osady postupně doplňovány stavbami tvrzí. Jedno z vladyckých sídel byly i Vlastibořice. V té době zřejmě také vznikl i kostelík sv. Kateřiny.

První zpráva o obci je z roku 1357, kdy byl jejím majitelem Slavibor z Vlastibořic. O tvrzi je první písemná zmínka z roku 1379, když ji Slaviborova dcera Anežka prodala s dvorem i vsí Hanušovi Pancíři ze Smojna. Tvrz se připomíná ještě v roce 1424, ale později zpusťla.

Vlastibořice patřily dále k panství Skalskému. Roku 1565 se dostaly ke Svijanům, v 19. stol. náležely Sychrovu.

Význačnou dějinnou stopou je zdejší chrám sv. Kateřiny z 12. století s kamenným oltářem a románským obloukem. Pozdější úpravy kostela jsou barokní stejně jako sochy a dřevěné obrazy (Křížová cesta) od významného řezbáře Buška, který je pochován na místním hřbitově.

Pozoruhodnou stavbou je dřevěná zvonice ze 17. století, bývalá fara, márnice s uloženými ostatky 150 pohřbených z období moru.

Ve všech osadách se zachovalo několik roubených chalup s pavlačemi. V Sedlíškách je velmi pěkná náves s lípou svobody a kamennou bránou do Hobelantova statku. Za shlédnutí stojí bývalý Beranův mlýn na Mohelce. Hodně chalup využívají lidé z města, kterým slouží k rekreaci.

Širší dopravní vazby

Území obce leží mimo hlavní dopravní osy, prochází jím pouze silnice III. třídy III/2791. Z pohledu širších dopravních vazeb mají pro obec význam dálnice D10 (Praha – Mladá Boleslav – Turnov) a R35 (Liberec – Hodkovice nad Mohelkou – Turnov) vedené západovýchodním a severojižním směrem, východně, resp. jižně od území obce. Územím obce neprochází železniční trať. Z hlediska širších vztahů je pro obec významná železniční trať č. 030 Železný Brod – Turnov – Liberec se zastávkou Sychrov vzdálenou cca 3 km od Vlastibořic.

2. Obyvatelstvo

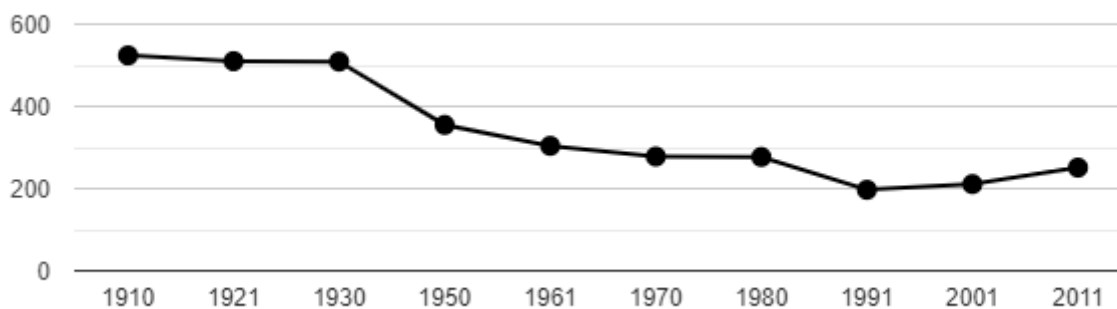
Demografická situace

Vývoj počtu obyvatel

Počet obyvatel žijících na území Vlastibořic od roku 1896 (počátek důvěryhodných záznamů) do roku 1991 výrazně klesal. V roce 1991 byl zaznamenán historicky nejnižší počet obyvatel 197, což je o 35% obyvatel méně v porovnání s rokem 1869. Zároveň došlo prakticky k úplné ztrátě obytné lokality Slavíkov. Do konce druhé světové války žilo v obci přes 500 obyvatel. Po jejím skončení docházelo v důsledku osídlování pohraničí k výraznému odlivu obyvatel.

Další pokles počtu obyvatel pak přinesla kolektivizace zemědělství a především odliv obyvatelstva do měst a větších obcí s vyšší úrovní bydlení a občanské vybavenosti a s možnostmi pracovního uplatnění. Další úbytek obyvatelstva pak zapříčinila ztráta samostatnosti obce v 80. letech, kdy byly Vlastibořice připojeny k obci Pěnčín. Samosprávnou obcí se Vlastibořice staly k 1.9.1990.

Dlouhodobý vývoj počtu obyvatel obce Vlastibořice od roku 1910

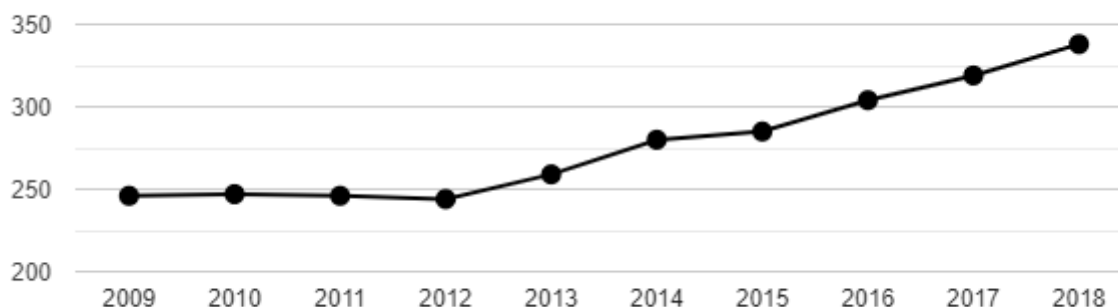


Zdroj: ČSÚ

V posledním desetiletí dochází k pozvolnému nárůstu obyvatel až na současných 341 obyvatel (údaj ke 31. 12. 2019). Možných příčin nárůstu obyvatel je hned několik. Zejména se jedná o příznivou polohu obce vůči blízkým a snadno časově automobilem dosažitelným měst (Turnov, Mladá Boleslav, Liberec), dále díky prodeji stavebních obecních pozemků určených pro rodinnou zástavbu a také pro čisté životní prostředí bez negativních vlivů. Kladný vliv na rozhodování budoucích obyvatel obce má zajisté také solidní infrastruktura obce, blízkost přírody, kvalitní občanské a sportovní zázemí apod.

Přirozený přírůstek obyvatel, jakožto hodnota udávající rozdíl mezi počtem živě narozených a počtem zemřelých během určitého období, dosáhl v roce 2017 kladné hodnoty (+1), stejně tak tomu bylo i v případě přírůstku migračního (+14), hodnotou udávající rozdíl mezi počtem přistěhovalých a vystěhovalých. V období mezi roky 2011 - 2017 dosahoval přirozený přírůstek kladných hodnot, přírůstek migrační se pohyboval v kladných hodnotách, což se projevilo na přírůstku celkovém.

Vývoj počtu obyvatel obce Vlastibořice v letech 2003 - 2018



Zdroj: ČSÚ

V obci se rodí průměrně 1 - 3 děti za rok. Do obce se stěhují zejména mladí lidé a mladé rodiny s dětmi, odliv občanů z obce je minimální. Průměrně se do obce každý rok přistěhuje 5 - 10 občanů.

Průměrný věk obyvatel Vlastibořic je 42,8 let, což je mírně nad věkovým průměrem v Libereckém kraji který ke dni 31.12.2017 činil 41,9 let. Podíl dětské složky obyvatelstva dosahuje mírně nadprůměrných hodnot ve srovnání s hodnotou Libereckého kraje, nebo celorepublikového průměru. V obci žilo k 31. 12. 2017 67 dětí ve věku 0 - 19 let. Z toho ve věku 0-4 25, ve věku 5-9 10 dětí, ve věku 10-14 19 dětí a ve věku 15-19 13 dětí. S ohledem na současný demografický vývoj v obci lze předpokládat rostoucí trend v počtu dětí v obci. Přestože je počet dětí v obci relativně vysoký a lze předpokládat jeho další nárůst, nedosahuje uvedený a předpokládaný počet dětí dostatečného počtu pro otevření mateřské školy. Obec zajistila předškolní vzdělávání smluvně s jinou obcí. Základní vzdělávání je zajištěno okolními základními školami. V obci je také nadprůměrný podíl obyvatel v poproduktivním věku, což souvisí s existencí Domu s pečovatelskou službou v obci.

Stávající stav, tedy vyšší podíl předproduktivní a poproduktivní složky obyvatelstva zatím nebyl pro obec zátěží. S ohledem na stávající trend stárnutí populace a na fakt, že v obci je Dům s pečovatelskou službou, lze předpokládat že nárůst seniorů i v budoucnu nebude pro obec znamenat velký problém.

Pohyb obyvatel v obci Vlastibořice v roce 2018

	Absolutně	Na 1 000 obyv.
Živě narození celkem	6	18‰
Zemřelí celkem	3	18‰
Přirozený přírůstek	3	9‰
Přistěhovalí celkem	22	65‰
Vystěhovalí celkem	6	18‰
Saldo migrace	16	47‰
Meziroční změna počtu obyvatel	19	56‰

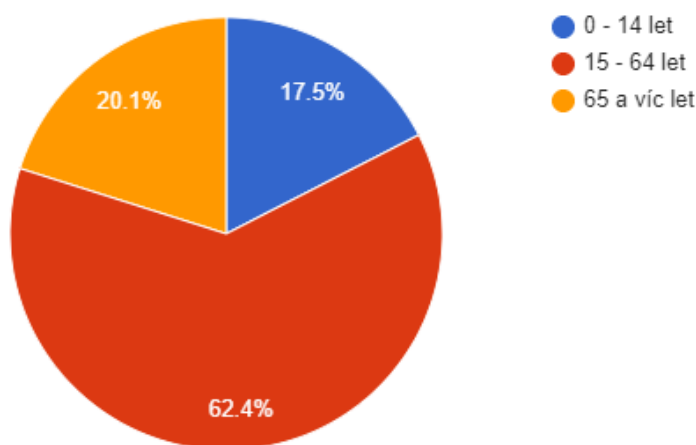
Zdroj: ČSÚ

Pohyb obyvatel v obci Vlastibořice v roce 2018

	Míra porodnosti	Míra úmrtnosti	Přirozený přírůstek v přepočtu na 1000 obyvatel	Míra imigrace	Míra emigrace	Saldo migrace	Meziroční změna počtu obyvatel
Vlastibořice	18‰	18‰	9‰	65‰	18‰	47‰	56‰
ORP TURNOV	11‰	11‰	1‰	30‰	26‰	4‰	4‰
Okres Liberec	11‰	11‰	1‰	29‰	25‰	4‰	5‰
Liberecký kraj	11‰	11‰	0‰	29‰	27‰	2‰	2‰
ČR	11‰	11‰	0‰	29‰	25‰	4‰	4‰

Zdroj: ČSÚ

Věková struktura obyvatel obce Vlastibořice v roce 2018



Zdroj: ČSÚ

Věkové poměry v obci Vlastibořice

	Počet obyvatel v roce 2018	0-14 let (%)	65 a více let (%)	Index stáří
Vlastibořice	338,00	17,46%	20,12%	115,25
ORP TURNOV	33 347,00	15,01%	18,63%	132,66
Okres Liberec	171 097,00	16,67%	19,59%	117,49
Liberecký kraj	442 356,00	16,22%	19,89%	122,64
ČR	10 648 279,00	15,90%	19,59%	123,25

Zdroj: ČSÚ

Podle pohlaví počet žen převažuje nad počtem mužů (172 žen, 147 mužů).

zdroj ČSÚ k 31. 12. 2017

Vzdělanostní struktura obyvatel

Vzdělanostní struktura obyvatel obce Vlastibořice je na velmi dobré úrovni. Podíl obyvatel s vysokoškolským vzděláním (9,4%) se blíží průměru za Liberecký kraj. Naopak podíl obyvatel s maximálně základním vzděláním je nízký tj. pouze 16,4%.

Vzdělanostní struktura obyvatel obce Vlastibořice v roce 2011



Zdroj: ČSÚ

Sociální situace

Sociální situace v obci je příznivá. V obci se nenacházejí národnostní menšiny. V obci je několik rodin či jednotlivců s nízkými příjmy. V obci se nenacházejí sociálně vyloučené lokality. Nevyskytují se zde ani problémy s užíváním návykových látek.

Odhad budoucího demografického vývoje

Řešené území má z demografického a sociálního hlediska příznivé podmínky pro další rozvoj. Situace ve vývoji počtu obyvatel je ve Vlastibořicích stabilizovaná. V posledním desetiletí dochází k mírnému nárůstu obyvatel, přírůstek přirozený i migrační je poměrně stabilní a pohybuje se převážně v kladných hodnotách. Jedním z úkolů územního plánu je vytvoření podmínek pro další pozitivní demografický vývoj, případně stabilizaci populace.

Venkovská krajina s příznivým životním prostředím, dobrá dopravní dostupnost a blízkost hlavních spádových center (Turnov, Liberec) s nabídkou pracovních příležitostí a vyšší občanské vybavenosti, je předpokladem pro rozvoj obytné funkce území a příchod obyvatel do obce. Územní plán se proto soustřeďuje především na dostatečnou nabídku ploch pro bydlení, vytvoření podmínek pro rozvoj soukromého podnikání a vymezení ploch pro základní občanskou vybavenost situovanou přednostně do jádrového sídla Vlastibořic.

Spolková činnost

Spolková činnost je na dobré úrovni, daří se také zapojit občany do obecních brigád zejména po zimním období (úklid prostranství). Vždy je co zlepšovat a naší snahou je zapojovat více dalších občanů. Pověštinou s obcí spolupracují stále titíž angažující se občané. Vetší angažovanost občanů je patrná na Jivně a v Sedlíštku.

Na území obce jsou aktivní následující spolky: Sokol a nově vzniklý spolek Sedlíšťáci. Sokol pořádá kulturní akce, zejména divadelní představení, koncerty a sportovní akci Okolo Vlasti. Sedlíšťáci uspořádali již druhý ročník "Sousedského posezení na Sedlíštku". Aktivita Sboru dobrovolných hasičů Vlastibořice naopak v posledních letech upadá.

Kromě uvedených spolků je občanům, zejména dětem a mladistvým, k dispozici místní knihovna, která organizuje různé akce pro obyvatele, zejména cestovatelské přednášky. V místním kulturním domě byla zřízena klubovna pro nejmenší. K dispozici je i pingpongový stůl, který využívají všechny věkové skupiny obyvatel. S velkým ohlasem obyvatel se setkala i pravidelné cvičení hatha jógy. Děti mohou pro trávení volného času využít dvě dětská hřiště. Pro všechny věkové kategorie je k dispozici sportovní areál ve Vlastibořicích a nově i travnaté sportovní hřiště na Jivně, které bylo vybudováno převážně svépomocí.

Pro seniory obec pořádá pravidelné předvánoční setkání a ve spolupráci s DSO Mikroregion Jizera divadelní představení, která jsou pro seniory zdarma.

Obec se snaží různými způsoby spolkovou volnočasovou činnost podporovat (finančně, zázemím, hmotným zajištěním, poskytováním prostor a prostranství, investicemi do vybavení apod.)

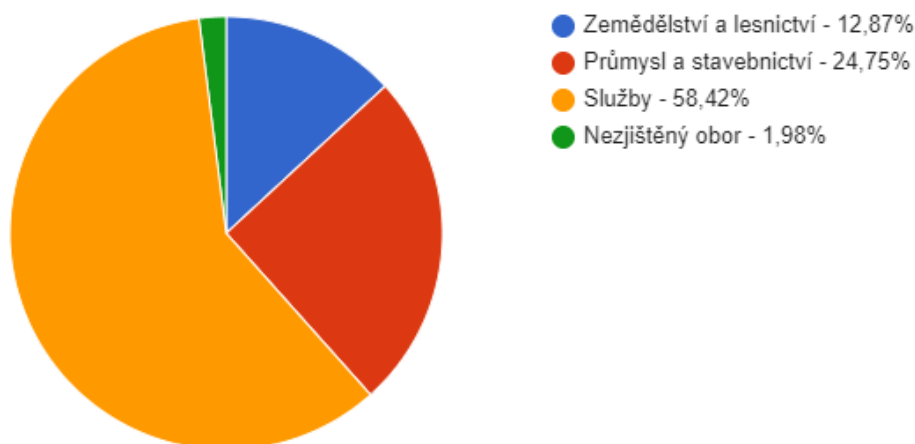
3. Hospodářství

Hospodářská činnost

V obci Vlastibořice bylo k 31. 12. 2018 registrováno celkem 101 podnikatelských subjektů, z nichž 74 tvoří podnikatelé – fyzické osoby. Nejvíce subjektů pracuje v odvětví průmyslu (12 subjektů) a ostatních obchodních službách (10 subjektů).

Obec nemá žádnou průmyslovou zónu.

Struktura podnikatelských subjektů podle odvětví v obci Vlastibořice v roce 2018



Zdroj: ČSÚ

Struktura podnikatelských subjektů podle velikosti v obci Vlastibořice v roce 2018

Počet zaměstnanců	Kategorie	Absolutně	Relativně (%)
do 10	mikropodniky	9	43,56%
10-49	malé podniky	2	1,98%
50-249	střední podniky	0	0,00%
250 a více	velké podniky	0	-
nezjištěno	-	55	54,46%

Zdroj: ČSÚ

Katastrální území obce bylo v roce 2012 plně digitalizováno. Toto má příznivý vliv na přehlednost a přesnost geometrických plánů a přehledu o jednotlivých pozemcích v obci.

V obci pozvolna probíhají pozemkové úpravy. Cílem úprav je zejména narovnání některých parcelních hranic sousedních pozemků či náhrad.

Při pozemkových úpravách je však také nutné brát v potaz názory místních starousedlíků, kteří mají obavu ze změny charakteru obce. Pozemkové úpravy by proto měly být vhodným kompromisem těchto protichůdných tendencí se snahou zlepšit životní úroveň obyvatel obce.

Obec se snaží na svém území co nejvíce podporovat podnikání menšího charakteru, mimo jiné využíváním služeb a zboží místních firem a řemeslníků. Významnou podporou je zprostředkování inzerce podnikatelů v obecním zpravodaji a na internetových stránkách obce.

Cestovní ruch a turistická atraktivita obce

Obec se nachází na hojně využívané spojnici (cyklostezka, turistická stezka, silnice III. třídy) mezi turisticky zajímavými lokalitami, a to zámek Sychrov, zámek Mnichovo Hradiště, klášterem v Českém Dubu (sv. Anežka) a Turnovem (zámek Hrubý Rohozec). V letní sezóně obcí prochází mnoho turistů a

projíždí velké množství cyklistů. Na území obce se nacházejí objekty vhodné pro turistické pozastavení, například dřevěná zvonice nebo kostel sv. Kateřiny Alexandrijské. Oba tyto objekty jsou ve vlastnictví římskokatolické církve. Bylo by vhodné tyto objekty zrekonstruovat a po té zpřístupnit veřejnosti. Obec v této věci vede jednání s církevními hodnostáři.

Trh práce

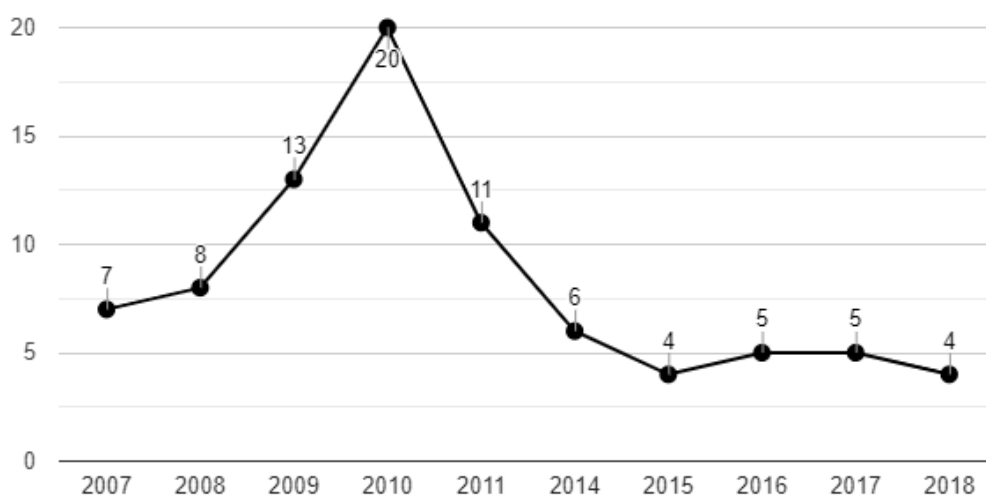
Z Vlastibořic vyjíždí do zaměstnání celkem 180 obyvatel (stav k 31. 12. 2018), z nichž většina v rámci kraje (81%). Obdobně je tomu i s počtem obyvatel vyjíždějících do škol. Do škol vyjíždí 42 obyvatel. Většina ekonomicky aktivních obyvatel v obci za práci vyjíždí do spádových obcí či měst - Turnov, Liberec, Mladá Boleslav. Míra registrované nezaměstnanosti ve Vlastibořicích od roku 2013 klesá. Zatímco v roce 2010 činila 20%, tak v roce 2018 pouhé 2%. (viz. Graf 3) Počet uchazečů o zaměstnání ve stejném období má taktéž klesající tendenci (v roce 2014 6 uchazečů, v roce 2018 4 uchazeči - zdroj ČSÚ).

Struktura zaměstnanosti v obci Vlastibořice podle odvětví v roce 2011 (%)

	Zemědělství a lesnictví	Průmysl a stavebnictví	Služby
Vlastibořice	6,36%	43,64%	37,27%
TURNOV	3,83%	41,07%	43,13%
Liberecký kraj	1,84%	38,23%	46,73%
ČR	2,74%	32,23%	53,87%

Zdroj: ČSÚ

Vývoj počtu nezaměstnaných osob



Zdroj: ČSÚ

4. Infrastruktura

Obec je zásobována pitnou vodou ze skupinového zdroje Trávníček. Obec je částečně odkanalizována -

dešťová kanalizace. Splašková kanalizace se nachází pouze v části obce Vlastibořice. Území je zásobováno elektrickou energií vrchním primárním rozvodným systémem VN 35 kV z rozvodny RZ 110/35 kV Jeřmanice. Jižní částí obce prochází nadřazené vedení, které nemá přímý vliv na zásobování. Jedná se o sdružené vedení 400 kV / 220 kV Čechy Střed – Bezděčín (provozní označení V454 / V209). Obec není plynofikována. Žádné nadřazené systémy související se zásobováním plynem se v řešeném území nevyskytují. Zásobování teplem je v obci decentralizované. Území obce je napojeno z telefonního obvodu TO 48 Liberec (ve směru jihozápad – severovýchod) prochází paprsek (trasa) radioreléového spoje veřejné komunikační sítě a dálkový optický kabel Ústí nad Labem – Liberec vedený v trase silnice III/2791.

Technická infrastruktura

Zásobování pitnou vodou

- Vlastibořice

Obec Vlastibořice má vybudován veřejný vodovod napojený na skupinový zdroj Trávníček. Voda je čerpána do vodojemu Sedlíščka (100 m³), kde je umístěna čerpací stanice Sedlíščka pro přečerpání vody do vodojemu Vlastibořice (50 m³) řadem DN 90. Z vodojemu je potom gravitačně zásobována síť Vlastibořic. Stávající vodovodní síť pokrývá veškerou zástavbu v obci a vodovod je bez závažných provozních problémů.

- Jívina, Sedlíščka

Vodovod v Jívíně a Sedlíškách je napojen stejně jako Vlastibořice na skupinový zdroj Trávníček. Sedlíščka jsou zásobována přímo z výtlačného řadu. Jívina má v provozu AT stanici na odbočce PE 2" a zásobováno je 90% obyvatel. Na vodovod v Sedlíškách je napojeno 100% obyvatel. Stávající vodovod je bez závažných provozních problémů.

- Slavíkov

V části obce Slavíkov není vybudovaný vodovod pro veřejnou potřebu. Zásobování pitnou vodou je individuální pomocí studní nebo vlastních vodovodů.

Vlastníkem vodovodu je SVS a.s. a provozovatelem jsou Severočeské vodovody a kanalizace a.s.

Kanalizace

- Vlastibořice

Ve Vlastibořicích jsou vybudovány dvě kanalizační stoky, které pokrývají značnou část území. Jde o betonové stoky různého stáří, které byly původně budovány jako dešťové a postupně do nich byly napojovány i splaškové odpadní vody. Stoky jsou profilu DN 300, délky cca 0,435 km. Stoky jsou vyústěny na terén. Na tuto kanalizaci je napojeno po předčištění v septicích (30% obyvatel). Kanalizace je v majetku a provozu obce. U domu s pečovatelskou službou je vybudován septik se zemním filtrem s přepadem do kanalizace. U zbývajících rodinných domů jsou odpadní vody zachycovány v bezodtokových jímkách (70% obyvatel) a následně vyváženy. Dešťové vody jsou odváděny pomocí stávající kanalizace případně příkopů a propustků a zasakovány do terénu.

- Jívina

V Jívíně není v současnosti vybudován systém kanalizace pro veřejnou potřebu. Odpadní vody odtékají po individuálním předčištění v septicích do podmoků (20% obyvatel). Část rodinných domů má vybudovány bezodtokové jímky (80%) s následným vyvážením. Dešťové vody jsou odváděny příkopy a propustky a zasakovány do terénu.

- Sedlíščka

V Sedlíškách není v současnosti vybudovaný systém kanalizace pro veřejnou potřebu. Odpadní vody jsou

zachycovány v bezodtokových jímkách (100% obyvatel) a následně vyváženy. Dešťové vody jsou odváděny pomocí příkopů a propustků a zasakovány do terénu. Aktuální stav kanalizace v obci není ideální, bohužel díky výškovému uspořádání jednotlivých částí obce a finanční náročnosti zbudování kanalizační sítě včetně čistírny odpadních vod není reálné ani efektivní budovat.

Zásobování zemním plynem

Obec není plynofikována. Nejbližší plynovodní řad se nachází cca 3 km jižně od Vlastibořic v obci Pěnčín. Pěnčín je zásobován plynem z regulační stanice RS VTL/STL Pěnčín (300 kPa) v jihozápadní části obce, napojené odbočkou z VTL plynovodu DN 500 procházející jižně od obce.

O plynovodní připojení není v obci zájem, navíc je nejbližší STL řad daleko.

Dopravní infrastruktura

Obec leží mimo hlavní dopravní tahy. Silniční doprava je v řešeném území výhradním prostředkovatelem dopravních vztahů a je provozována prostřednictvím silniční sítě a navazujících místních a účelových komunikací.

Pro řešené území mají zásadní význam dálnice D10 (Praha - Turnov), silnice I/10 Turnov - Harrachov a silnice I/35 (silnice mezinárodního významu E442, Liberec - Hodkovice nad Mohelkou - Turnov - Hradec Králové (I/35)) vedené západovýchodním a severojižním směrem, 5 km jižně, resp. 4 km východně od území obce.

Silnice III. třídy

Řešeným územím procházejí následující silnice III. třídy:

- III/2791 Mohelnice nad Jizerou - Kobyly - I35
- III/2793 III/2791 - Vlastibořice - Pěnčín
- III/27712 Sedlíštko - x se silnicí III/27710

Silnice III. třídy v řešeném území zajišťují dopravní spojení s páteřními silničními tahy - silnice III/2791 se silnicí I35 a silnice III/2793 v návaznosti na III/2799 s dálnicí D10. Zprostředkovávají rovněž přímou dopravní obsluhu jednotlivých sídel a vytvářejí lokální komunikační systém. Významu těchto komunikací a konfiguraci terénu odpovídá i jejich trasování a návrhové parametry. Trasy silnic jsou v území stabilizovány bez nároků na územní změny.

Na dotčených silnicích III. třídy v řešeném území sčítání dopravy nebylo prováděno, proto lze předpokládat, že intenzity nepřekročí hodnotu 500 vozidel za 24 hodin průměrného dne v roce.

Železniční doprava v obci není. Nejbližší železniční zastávka v Sychrově na trati č. 030 Železný Brod - Turnov - Liberec je od řešeného území vzdálena cca 3 km.

Místní komunikace jsou pravidelně opravovány a rekonstruovány v rámci možností financování. Nejhorší situace je aktuálně na Jívíně - cesta do "Kotle". Tato situace bude řešena po zbudování inženýrských sítí a výstavbě rodinných domů. V místní části Slavíkov má obec v majetku mostek přes řeku Mohelku. Tento mostek je v havarijním stavu. V roce 2021 bude probíhat částečná oprava.

Statická doprava - doprava v klidu

Individuální parkování a odstavení vozidel je uskutečňováno převážně na soukromých pozemcích, v profilu místních komunikací, u bytových domů a objektů občanského vybavení (obecní úřad, dům s pečovatelskou službou, kulturní dům).

Garážová stání jsou reprezentována převážně objekty individuálních garáží v plochách smíšených obytných (SV). Samostatné objekty hromadných se nacházejí u bytových domů a před objektem kulturního domu.

Individuální i hromadné garáže lze v rámci přípustného využití dále realizovat v plochách dopravní infrastruktury – silniční (DS).

Dostatečné plochy pro parkování a odstavení osobních vozidel je nutno dimenzovat u všech potenciálních cílů dopravy, tj. u obytných staveb, zařízení občanské vybavenosti. Potřeba parkovacích a odstavných stání se stanoví výpočtem dle normy ČSN 736110.

V obci nejsou dostatečné plochy pro parkování vozidel, zejména se jedná o Vlastibořice u bytových domů a v centru obce.

Obec se průběžně touto problematikou zabývá a postupně zřizuje či buduje nové parkovací plochy a dále reguluje užívání stávajících ploch.

Cyklistická doprava

Řešeným územím procházejí následující značené cyklotrasy vedené po silnicích III. třídy a po místních komunikacích s nízkými intenzitami automobilového provozu:

- č. 3049 (cca 34 km) Trávníček – Pěňčín – Malý Rohozec
- č. 3044 (cca 22,6 km) Dlouhý Most – Hodkovice nad Mohelkou – Sovinky (Mohelnice)

Mimo řešené území, při severní hranici obce v údolí řeky Mohelky probíhá cyklokoridor mezinárodního významu č. 14 Žitava – Jičín – Praha (NR7 - kód dle ÚAP LK).

Trasy místního charakteru lze s ohledem na minimální intenzity dopravy vést obecně po všech komunikacích v řešeném území. Cyklotrasy jsou ze strany obce vítány a podporovány. Od jara do podzimu jsou hojně cyklisty a turisty využívány.

Významně se tak dostává naše obec do povědomí těchto návštěvníků, kteří si zde mnohdy prohlédnou místní kostel se zvonící, náves v Sedlíškách či na Jívíně či se zastaví na občerstvení v restauraci U Zvonice, která se stala dalším oblíbeným cílem turistů a cyklistů.

Na území obce se nacházely v minulosti polní cesty, které spojovaly místní části. Jednu z nich, a to mezi Vlastibořicemi a Sedlíškou, obec začala obnovovat. Tato cesta bude sloužit pouze pro pěší. Bude lemována stromy, budou zde nainstalovány lavičky a informační panel, kde se pěší dočtou o historii této cesty. Po dohodě s Klubem Českých turistů by mohla touto cestou vést modrá turistická značka z Vlastibořic do Trávníčku. V současnosti tato trasa vede po silnici.

Dopravní obslužnost

Na území Libereckého kraje je od 1. července 2009 zaveden Integrovaný dopravní systém Libereckého kraje IDOL. Jeho úkolem je zajištění veřejné dopravy ve spolupráci s různými dopravci. Navzdory této změně zůstaly intervaly autobusových linek v podstatě nezměněné, tj. vyhovující již po dlouhá léta.

Hromadná doprava osob je v obci zajišťována výhradně autobusovou dopravou, kterou provozuje společnost BusLine, a.s., se sídlem Na rovinkách 211, 513 25 Semily. Jedná se o následující linky: linka č. 670093 Turnov – Sychrov – Vlastibořice – Kobyly a linka č. 670363 11 Turnov - Vlastibořice - Pěňčín.

Autobusové zastávky se nachází ve Vlastibořicích, Jívíně a Sedlíškách. Docházková vzdálenost k autobusovým zastávkám je vyhovující. Četnost spojů v pracovní dny (8x denně) je dostačující. Jediným nedostatkem je, že autobusová doprava nejezdí o víkendech a dnech pracovního volna.

Z hlediska širších vztahů má pro řešené území význam železniční zastávka Sychrov (v k. ú. Radimovice u Sychrova).

Obyvatelé z obce dojíždějí zejména do spádové obce (ORP Turnov) a dále do nedaleké Mladé Boleslavi a Liberce. Dopravu si občané buďto zajišťují vlastními automobily (do zaměstnání, za nákupy apod.), dále je hojně využívána pravidelná autobusová doprava (děti do školy, dospělí do zaměstnání, k lékaři apod.)

5. Vybavenost obce

Bydlení

Bytový a domovní fond

Vývoj počtu domů ve Vlastibořicích v období 1869 - 2001 úzce souvisí s demografickým vývojem obyvatel. Lze jej rozdělit do dvou vývojových stádií.

První etapa probíhala podle dostupných údajů do 60. let 20. století, kdy docházelo k permanentnímu nárůstu domů, přičemž maxima bylo dosaženo v roce 1961, kdy bylo v obci evidováno 103 domů.

Poté následuje druhá fáze, která trvala do roku 1980, a byla způsobena odlivem obyvatel do větších obcí a měst. Tehdy bylo v obci evidováno 78 domů. Od roku 1991 dochází opět k mírnému nárůstu rodinných domů.

Průměrné stáří bytového fondu je 64,81 let. Nejvyšší je počet domů postavených v období do roku 1919. V letech 1981 - 2001 bylo ve Vlastibořicích postaveno pouze 5 domů. V následujících letech však počet nových rodinných a bytových domů narostl o 15 objektů!

Domovní a bytový fond v obci Vlastibořice dle SLDB 2011

Počet domů	93
Počet obydlených domů	60
Podíl obydlených domů	64,52%
Podíl obydlených domů v ČR	83,40%
Počet rodinných domů	53
Podíl rodinných domů	56,99%
Podíl rodinných domů v ČR	72,18%
Podíl bytových domácností vybavených počítačem a připojením na internet	53,47%
Podíl bytových domácností vybavených počítačem a připojením na internet v ČR	53,00%

Zdroj: ČSÚ

V obci je evidováno 93 objektů sloužících k bydlení. Převážnou část bytového fondu tvoří rodinné domy (92,5%), bytové domy se nacházejí pouze ve Vlastibořicích. Celkem 35,5% domů je neobydlených a 24,2% neobydlených domů slouží k rekreaci. Ve srovnání s Libereckým krajem, nebo s ORP Turnov je tedy podíl neobydlených domů sloužících k rekreaci nízký. Obec disponuje 25 obecními byty. Stav obecních bytů je problematický. Rozumným řešením tohoto stavu by mohla být jejich privatizace. Podíl nájemních bytů v obci odpovídá průměrným hodnotám v Libereckém kraji.

Bytová výstavba na území obce v posledních 10 letech byla ve srovnání s Libereckým krajem velmi

intenzivní, bylo dokončeno 24 bytů. Obec v současné době již nedisponuje plochami určených k zástavbě.

Vývoj bytové výstavby v obci Vlastibořice v období 2009 - 2018

	2009	2010	2011	2012	2013	2014	2015	2016	2017	2018
Počet dokončených bytů	2	2	3	1	6	3	0	6	5	5
Počet dokončených bytů v přepočtu na 1000 obyvatel v kraji	3,36	2,85	2,18	2,83	1,76	1,55	1,43	1,78	1,52	2,36
Počet dokončených bytů v přepočtu na 1000 obyvatel v ČR	3,68	3,48	2,76	2,75	2,40	2,27	2,38	2,58	2,69	3,18
Počet dokončených bytů v obci Turnov	18	48	14	13	10	25	16			

Zdroj: ČSÚ

Školství a vzdělávání

Obec v současné době nedisponuje žádným školským zařízením. V historii se v obci nacházela škola i školka. Děti v současné době dojíždějí do škol a školských zařízení do Paceřic (mateřská škola), Pěňčina, Svijanského Újezdu, Radostína, Nechálova, Turnova, Liberce a Semil (základní a střední školy).

Zdravotnictví

V obci se nenacházejí zdravotnická zařízení. Občané dojíždějí do spádových obcí, a to do Příšovic, Turnova a Liberce. Pro dojíždění za zdravotnickými službami do Turnova je zajištěno přímé autobusové spojení.

Dojezdnost zdravotnické záchranné služby legislativně stanovená maximální dobou dojezdu (20 min.) je splněna ve všech osadách obce. Záchranná zdravotní služba do obce vyjíždí z Turnova.

Obci se nedaří získat služby praktického lékaře, který by jednou za 14 dní mohl do naší obce dojíždět a poskytovat lékařskou péči pro osamocené seniory.

Sociální péče

Obec má zpracovaný komunitní plán sociálních služeb (KPSS). Obec je součástí KPSS ORP Turnov.

V obci se nachází dům s pečovatelskou službou (DPS), který je v majetku obce, ale poskytovatelem sociálních služeb je organizace Spokojený domov.

Pečovatelský dům je navržen pro maximální kapacitu 24 lidí. Průměrný věk klientů se odhaduje na 70 let. Základní potřeby klientů a chod domu zajišťuje kvalifikovaná ošetřovatelka. Odborné zdravotnické výkony a odborná vyšetření jsou prováděna ve zdravotnických ambulantních zařízeních v Turnově a Příšovicích. Pečovatelský dům klientům i občanům žijícím v obci Vlastibořice zajišťuje denně hlavní jídlo (obědy). Součástí objektu je i prostorná prádelna s automatickou pračkou, kde si můžou klienti prádlo vyprat a usušit. Do pečovatelského domu dojíždí kadeřnice a pedikérka. Tyto služby jsou k dispozici všem seniorům v obci.

V obci chybí služba, která by zabezpečila péči o osamocené seniory. Tuto službu obce suplují sousedé těchto seniorů.

Za dalšími sociálními službami (poradny, ošetření, masáže, atp.) vyjíždí obyvatelé nejčastěji do Turnova či Příšovic.

Kultura

Tradičním místem pro pořádání kulturních akcí v obci je kulturní dům. Pořádají se zde divadelní a hudební představení (cca 2-4 x ročně), dětské besídky a cestovatelské přednášky. V minulosti působil v obci divadelní ochotnický spolek, který ale už zanikl. V kulturním domě má svou klubovnu i dětský klub, který slouží pro setkávání dětí a maminek.

Kulturní dům se postupně revitalizuje. V minulých letech došlo k výměně oken a k zateplení vnějšího pláště. Proběhla rozsáhlá rekonstrukce 1. NP, kde se nachází restaurace, byt, sociální zázemí a hasičská zbrojnice. V rámci rekonstrukce došlo také k instalaci moderního vytápění a rozvodů EE. Veškerý kulturní program probíhá na sále KD, který se nachází ve 2. NP. V tomto podlaží je absence sociálního zařízení, na sále chybí centrální vytápění.

Aby stávající prostory mohly být lépe využívány, rozhodla se obec pro další etapu rekonstrukce. V roce 2021 dojde k vybudování sociálního zázemí ve 2. NP. V dalším roce k rekonstrukci rozvodů EE a k realizaci centrálního vytápění. Aby byl sál přístupný i pro naše seniory a imobilní návštěvníky, je v plánu obce vybudovat do 2 NP výtah. V kulturním domě se nachází rozsáhlé půdní prostory, které rovněž volají po rekonstrukci. Daly by se v budoucnu využít jako ubytovací prostory pro turisty nebo účastníky sportovních a kulturních akcí v obci.

V létě je využíván sportovní areál ve Vlastibořicích, návsi a jejich okolí na Jivíně a v Sedlíšče. V obci se také konají společenské akce, každoroční Sousedské posezení na Jivine, nově Sedlíštské slavnosti. V minulosti se konaly srazy místních rodáků (1 x za 5 let), sokolů (1 x za 5 let) či školáků (1 x za 10 let).

Mezi nejvýznamnější kulturní památky v obci patří kostel sv. Kateřiny Alexandrijské a dřevěná zvonice. Obě tyto památky, které jsou v majetku římskokatolické církve, značně chátrají. Do obce během roku zavítá spousta turistů a cyklistů, kteří projeví zájem o prohlídky těchto památek. Technický stav bohužel nedovoluje tyto památky zpřístupnit. Obec vstoupila do jednání s majitelem obou staveb, aby se domluvila na postupné opravě. V kostele obec ve spolupráci se Sokolem začala pořádat adventní koncerty, které se těší značné oblibě. Ve spolupráci s farností by obec chtěla zapojit místní kostel do celorepublikové akce "Noc kostelů".

Sport a tělovýchova

V obci (a okolí) jsou především podmínky pro sportovní a volnočasové aktivity. V létě je velmi využíván sportovní zázemí ve Vlastibořicích s vodní nádrží, volejbalovým, fotbalovým a dětským hřištěm. V tomto areálu jsou pořádány jak sportovní, tak kulturní akce. Nově je vybudováno travnaté sportovní hřiště v osadě Jivina. V této osadě se nachází také dětské hřiště s herními prvky. Součástí obou sportovních zázemí jsou stavby tzv. technického zázemí. Sportovní zázemí v obci je hojně využíváno i občany z ostatních obcí.

V obci působí Sokol, který pořádá běžecké závody "Okolo Vlasti". Mezi nejvýznamnější sportovní a volnočasové aktivity v obci patří volejbal, nohejbal, běh, fotbal, hokej, bruslení, stolní tenis, joga, plavání a požární sport. V obci je několik aktivních lezců, kteří by uvítali instalaci malé boulderingové stěny v přisálí kulturního domu. Využitelnost této stěny by byla hlavně v zimních měsících. Cílem je přivést k boulderingu i místní děti. Sportovní areál ve Vlastibořicích pomalu chátrá, proto se obec rozhodla pro jeho modernizaci.

Veřejná prostranství

V obci se nacházejí veřejná prostranství, která slouží k oddechu a k setkávání občanů. Ve Vlastibořicích se jedná o prostor kolem domu s pečovatelskou službou. Jsou zde vysázeny stromy, nainstalovány lavičky a odpadkové koše. V místní části Sedlíščka se oddechová zóna nachází na návsi a kolem rybníku. Ten prošel velkou revitalizací. Kolem něho byly vybudovány pěšiny, podél kterých jsou také nainstalovány lavičky. V místní části Jivina slouží k setkávání také náves, které vévodí stavba kapličky a místní rybník. Za jivinským rybníkem se nachází mokřady, které obec, po konzultaci s agenturou ochrany přírody, chce postupně zvelebit a zpřístupnit obyvatelům. Dojde k výstavbě pěšin a lávek, k úpravě povrchů prostranství pro shromažďování, k instalaci drobných prvků, jako jsou lavičky, houpačky, součástí má být i obecní sauna. Všechna veřejná prostranství obec udržuje.

6. Životní prostředí

Hustota zalidnění obce je 61,29 obyv./km².

Orná půda zaujímá 30,81% plochy, lesy tvoří 30,99% plochy.

Koeficient ekologické stability vyjadřuje poměr mezi přírodně stabilními plochami (jako jsou lesy, zahrady atd.) a plochami zastavěnými či intenzivně zemědělsky obdělávanými (tzv. nestabilními). Vyšší hodnota koeficientu obecně značí příznivější stav, hodnota vyšší než 1 znamená vyváženou (stabilní) krajinu. V obci Vlastibořice dosahuje koeficient hodnoty 1,67.

Zdroj: ČSÚ

V obci nejsou pozorovány žádné významné problémy s životním prostředím. Kvalita ovzduší je dobrá. Kvalita vody z lokálních zdrojů není známa, někde se používá pouze jako užitková voda. Půda je úrodná, vhodná k zemědělské a pěstební činnosti. Erozivní charakter orné půdy byl zaznamenán v jihozápadní části obce za osadou Sedlíščka (směrem k osadě Stráňov).

Občasným závažným problémem za inverzního počasí bývá znečištění ovzduší lokálními topeništi na tuhá paliva. Ke zlepšení této situace instalovala obec na svých nemovitostech k vytápění tepelná čerpadla. Tento trend lze vysledovat i u některých občanů a firem působících na území obce.

V obci se nenacházejí zvláště chráněná území.

Odpadové hospodářství

Nakládání s odpady vychází ze závazné části Plánu odpadového hospodářství Libereckého kraje 2016 - 2025, který byl schválen zastupitelstvem Libereckého kraje dne 26. 1. 2016.

Odstraňování komunálního odpadu obec zajišťuje prostřednictvím firmy Severočeské komunální služby, s.r.o., Jablonec nad Nisou (Marius Pedersen a.s.). V obci jsou k těmto účelům instalovány sběrné nádoby.

Separovaný odpad je v řešeném území shromažďován do kontejnerů pro separovaný odpad (plasty, sklo, papír, kov a jedlé tuky) a barevných PE pytlů.

Likvidace nebezpečného a velkoobjemového odpadu je zajišťována přistavením velkoobjemových kontejnerů a jejich následným odvozem. Svoz nebezpečného, velkoobjemového a separovaného odpadu je zajišťován firmou Severočeské komunální služby, s.r.o., Jablonec nad Nisou. Biologicky rozložitelný komunální odpad obec shromažďuje v přistavených kontejner ve všech částech obce a poté je odváží do kompostárny soukromého zemědělce v Pěnčíně. Nově je v obci umístěn kontejner na sběr jedlých tuků.

V současné době se v území nenachází žádná řízená skládka tuhých komunálních odpadů ani

registrovaná tzv. černá skládka.

Je důležité též sledovat všechny producenty průmyslových odpadů, zda s nimi nakládají dle zákona o odpadech. Záměrem obce je centralizovat odpadové hospodářství včetně technického zázemí do "sběrného dvoru" obce.

Lesní hospodářství

Obec vlastní cca 40 ha lesů.

Stav lesních porostů se oproti posledním 2 suchých rokům zlepšuje. Porosty opět nabírají potřebnou vitalitu díky dostatku srážek.

V roce 2020 bylo vytěženo cca 250 m³. V dalším roce lze očekávat obdobnou výši těžby. Vše je těžba nahodilá, zejména kůrovcová. Cílem je porosty obnovovat přirozeně (z náletů a opadu semen) a k umělé obnově dřevin přistupovat jen tam, kde je to nutné. Do umělé obnovy budou pro zlepšení druhové pestrosti obecních lesů zařazeny i druhy, které nejsou hojně zastoupeny na obnovených prvcích.

Plán je v následujících letech zejména plánovat účinná opatření v ochraně lesa, zpracovávat veškerou nahodilou těžbu (zejména atraktivní dříví pro vývoj kůrovce a samotné kůrovcem napadené stromy) a maximálně tak zamezit a zpomalit rozpad smrkových porostů. Účinně volit druh a množství obraných opatření proti šíření kůrovce. Volit účinnou asanaci kůrovcem aktivní hmoty. Maximálně vhodnými opatřeními předejít škodám zvěří. V maximální možné míře se věnovat výchovným zásahům v mladých porostech do 40 let věku a poskytovat nutnou vyžadující péči nezajištěným porostům (ožínání, natírání proti okusu, vylepšování kultur, výřezy plevelných dřevin atp). Dále pak zmíněná obnova porostů na holinách v maximální možné míře s podílem přirozené obnovy pro snížení ekonomických nákladů.

Dalším cílem je maximálně využívat všech podpor poskytovaných v lesním hospodářství (dotací) na obnovu porostů (zalesnění, přirozená obnova), stavbu oplocenek, nátěrů proti okusu, výchovu porostů do 40 let věku, zajištění kultur, na zpracování jehličnatých nahodilých těžeb. Dále také maximálně vycházet vstříc občanům obce v poskytování služby samovýroby. Nedílnou součástí plánu je zlepšení stavu lesní dopravní sítě, úprava cest, jejich nové budování a účinné odvodnění, rekonstrukce 2 mostků.

7. Správa obce

Obecní úřad a kompetence obce

Obec je řízena 7 členným zastupitelstvem. Starosta obce je uvolněný. Obec zaměstnává 4 osoby. Obec zřídila kontrolní a finanční výbor, oba výbory se sestávají ze tří členů.

Dostupnost nejběžnějších úřadů dle obcí:

pověřený obecní úřad - Turnov

krajský úřad - Liberec

matrika - Sychrov

stavební úřad - Příšovice

úřad práce - Český Dub, Liberec, Turnov

finanční úřad - Turnov

státní zastupitelství - Liberec

Zdroj: Český informační server, dostupné z <http://urady.statnisprava.cz/rstsp/ciselniky.nsf/i/564516>, cit. 10.3 2013.

Obec je zřizovatelem sboru dobrovolných hasičů.

Hospodaření obce

Obec hospodaří s vyrovnaným (přebytkovým) rozpočtem.

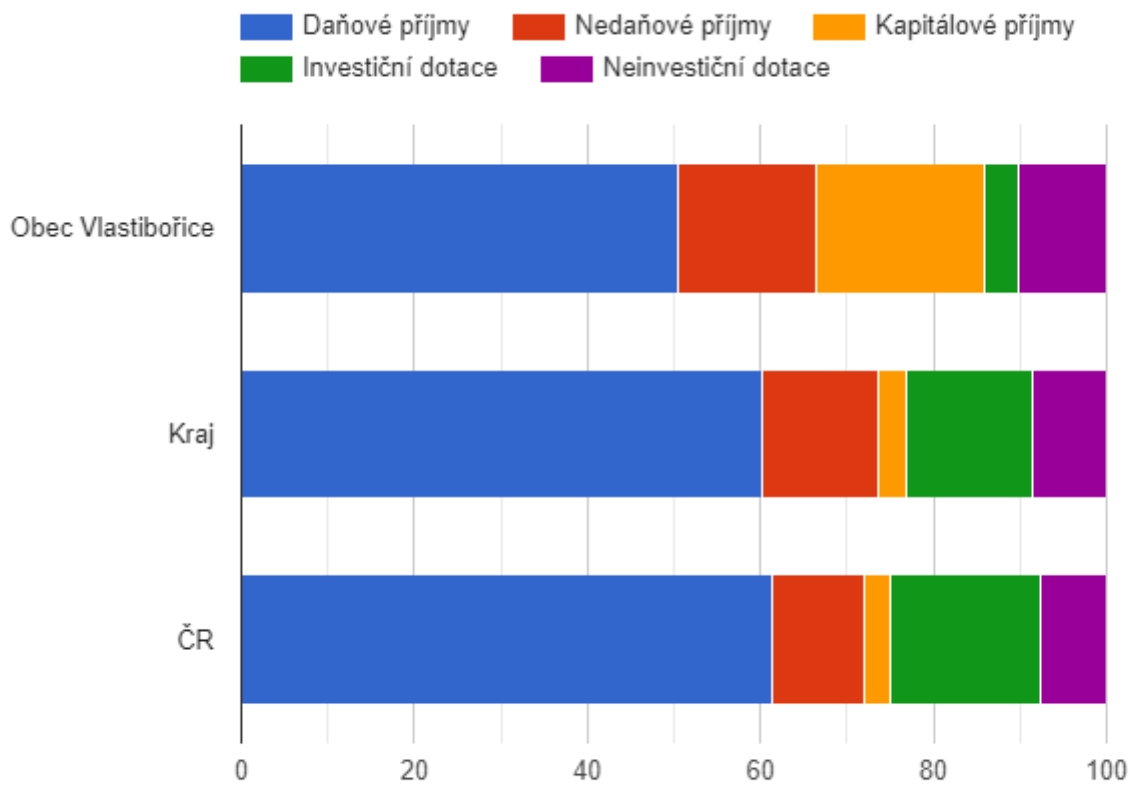
Obec vlastní velký počet nemovitostí. Příjem z pronájmu nepokrývá výdaje spojené s údržbou objektů. Proto musí být na údržbu objektů vynakládány finance z obecního rozpočtu.

Vývoj rozpočtového hospodaření obce Vlastibořice v letech 2009 - 2018 (v tis. Kč)

	2009	2010	2011	2012	2013	2014	2015	2016	2017	2018
Daňové příjmy	2 916	3 088	1 737	3 157	3 740	4 677	5 025	3 333	4 167	4 792
Nedaňové příjmy	1 084	1 130	1 036	1 000	959	1 079	1 087	1 608	1 250	1 338
Kapitálové příjmy	1 793	1 220	3 020	3 989	266	2 556	0	377	977	0
Neinvestiční přijaté dotace	303	351	251	166	241	333	192	241	386	442
Investiční přijaté dotace	90	10	210	94	0	3 628	1 819	0	1 499	0
Příjmy	6 185	5 799	6 255	8 406	5 206	12 272	8 124	5 559	8 279	6 572
Běžné výdaje	4 075	4 247	4 085	4 232	4 654	4 173	4 321	5 823	4 205	7 671
Kapitálové výdaje	1 192	595	4 512	2 975	378	4 092	3 636	2 071	3 780	1 374
Výdaje celkem	5 267	4 842	8 597	7 206	5 031	8 264	7 957	7 894	7 985	9 045
Saldo příjmů a výdajů	918	957	-2 342	1 200	175	4 008	167	-2 335	294	-2 473
Podíl kapitálových výdajů	22,63%	12,28%	52,48%	41,28%	7,51%	49,51%	45,69%	26,24%	47,34%	15,19%
Podíl běžných výdajů na celkových příjmech	65,88%	73,24%	65,31%	50,34%	89,39%	34,00%	53,19%	104,75%	50,79%	116,72%

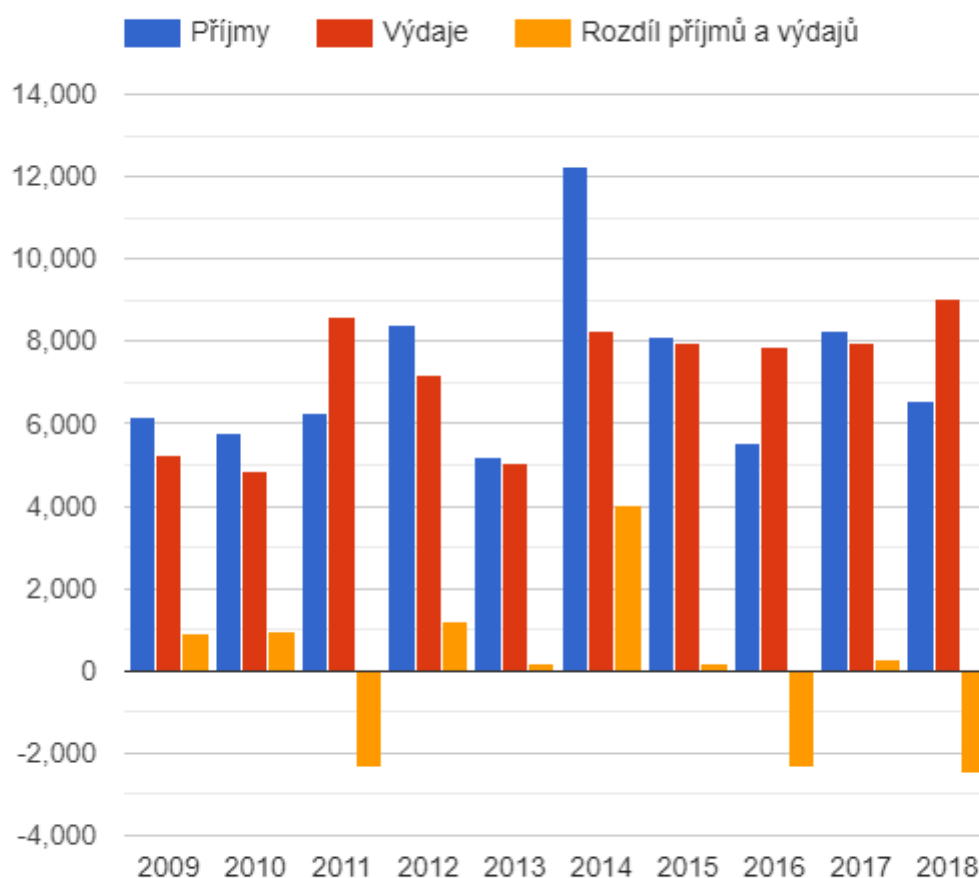
Zdroj: ČSÚ

Srovnání struktury rozpočtových příjmů v období 2009 - 2018



Zdroj: ČSÚ

Vývoj rozpočtového hospodaření v obci Vlastibořice v letech 2009 - 2018 (v tis. Kč)



Zdroj: ČSÚ

Bezpečnost

Stav kriminality v obci je nízký, v podstatě nulový.

Varování obyvatel před živelními katastrofami je prováděno obecním rozhlasem a sms infokanálem.

Krizové řízení a ochrana před živelními pohromami je zajišťována následovně

- doba dojezdnosti hasičské záchranné služby: 10min / hasičský sbor je v obci
- doba dojezdnosti policie do obce: z ORP Turnov do 10min, z Hodkovic nad Mohelkou do 10min

Vnější vztahy a vazby

Obec Vlastibořice se snaží spolupracovat nejen se sousedními obcemi, ale je aktivním členem následujících sdružení obcí:

Mikroregion Jizera

Jeho obecným předmětem činnosti je zejména všeobecná ochrana životního prostředí v zájmovém území, společný postup při dosahování ekologické stability území a jeho trvalé obyvatelnosti, koordinace

významných investičních akcí, koordinace územních plánů a územního plánování v regionálním měřítku, zájmů a činností místních samospráv a společný vliv na výkon státní správy, zastupování členů svazku obcí při jednáních o společných věcech s třetími osobami, zajišťování a vedení předepsané písemné, výkresové, technické a jiné agendy jednotlivých společných akcí, propagace svazku obcí a jeho zájmového území, spolupráce v oblasti kultury, rekreace, sportu apod.

Mikroregion sdružuje šestnáct obcí: Čtveřín, Kobyly, Lažany, Ohrazenice, Paceřice, Pěnčín, Příšovice, Radimovice, Soběslavice, Svijanský Újezd, Svijany, Sychrov, Turnov, Vlastibořice, Žďárek.

Členství v tomto spolku má pro obec největší význam. Prostřednictvím spolku často a úspěšně čerpáme dotace a dále se pravidelně starostové členských obcí setkávají a společně kooperují.

MAS ACHÁT

Místní akční skupina (MAS) je sdružení občanů (FO, podnikatelů, živnostníků, zemědělců, PO, obcí apod.) kteří fungují na určitých principech (standardech). Sdružení je založeno na právním základě (občanské sdružení) a má možnost čerpat a dále rozdělovat určitou část dotací EU. V současné době je na území celého Česka přes 170 MAS, přičemž každá z nich má svou vlastní, specifickou, rozvojovou strategii.

Sdružení Český ráj

Je zájmovým sdružením měst, obcí a dalších právnických osob. Účelem sdružení je spolupráce členských obcí, měst a dalších právních subjektů na rozvoji cestovního ruchu v turistickém regionu Český ráj. Tento region je jeden z 16 oficiálních turistických regionů České republiky, které byly vymezeny Českou centrálou cestovního ruchu - CzechTourism. Společným cílem všech subjektů je vytvořit turisticky atraktivní oblast mezinárodního významu při zachování přírodních a kulturních hodnot a v souladu se zájmy místních obyvatel. Sdružení sehraává v rámci rozvoje území významnou koordinační činnost. V posledních letech bylo předmětem činnosti především vytvoření turistické nabídky a její efektivní marketingová podpora.

Svaz měst a obcí (SMO)

Svaz měst a obcí České republiky je celostátní, dobrovolnou, nepolitickou a nevládní organizací, založenou jako zájmové sdružení právnických osob. Členy Svazu jsou obce a města. Svaz měst a obcí ČR je partnerem pro vládní i parlamentní politickou reprezentaci. Podílí se na přípravě a tvorbě návrhů legislativních i nelegislativních opatření v oblastech týkajících se kompetencí obcí. Činnost Svazu je založena především na aktivitě starostů, primátorů a členů zastupitelstev obcí a měst, kteří se nad rámec svých povinností věnují i obecným problémům samosprávy. V současné době Svaz sdružuje kolem dvou a půl tisíce měst a obcí.

Sdružení místních samospráv ČR (SMS)

Je nevládní apolitickou organizací s celostátní působností, která sdružuje a hájí zájmy obcí a měst v ČR. Ze širokého spektra aktivit ve prospěch samospráv lze zmínit především prosazování spravedlivého dělení daňových výnosů mezi obce a města v ČR (rozpočtové určení daní). Agenda SMS ČR dnes zahrnuje připomínkování nejrůznějších legislativních návrhů, prezentace a prosazování potřeb menších obcí a měst, hájení zájmů venkova a jeho obyvatel a spolupráce v boji proti korupci ve veřejné správě. SMS ČR je silným partnerem vlády, parlamentu i krajů v ČR.

A.2 Východiska pro návrhovou část

Shrnutí Globální SWOT analýzy

Silné stránky

Obec se profiluje jako atraktivní lokalita zejména pro bydlení. Velký důraz je kladen na kvalitní životní prostředí. Zapojení obyvatel do společenského života v obci. Nedílnou součástí dobrého jména obce je jak pravidelná údržba místních komunikací, tak dostatečné zasiťování technickou infrastrukturou. V neposlední řadě je pro obec důležité vyrovnané hospodaření obce s finančními prostředky.

Slabé stránky

Největším problémem obce Vlastibořice je, navzdory pravidelné údržbě, stav technické a dopravní infrastruktury. Velký objem nemovitého majetku a s tím související jeho údržba. Je proto nutné tomuto faktoru v návrhové části věnovat dostatečnou pozornost.

Možnosti

Zatraktivnění obce z hlediska cestovního ruchu a propagace obce. Další potenciál v rozvoji obce je spatřován zejména v souvislosti s přílivem nových obyvatel a jejich zapojení do společenského života v obci. Je zřejmé, že tyto příležitosti posílí kvalitu života v obci, která patří mezi její silné stránky.

Hrozby

Největší hrozby jsou spatřovány v přísunu daňových příjmů ze státního rozpočtu. Z důvodu poklesu je ohrožen další rozvoj obce. S tím souvisí možné zhoršení ekonomických podmínek obyvatel, nárůstem počtu nezaměstnaných v obci, a se zhoršením lokálních sociálních podmínek zejména narůstajícím počtem obyvatel v poproduktivním věku.

SWOT analýza

Silné stránky

- **Místní knihovna**
- **Dům s pečovatelskou službou**
- **Uvolněný starosta**
- **Dobrá informovanost občanů pomocí Zpravodaje, sms kanálu a webových stránek obce**
- **Výborná spolupráce s okolními obcemi**
- **Podpora rodin s malými dětmi**
Dětský klub pro nejmenší působící v prostorách kulturního domu
- **Dobré a stabilní zajištění připojení všech objektů v obci na el. energii**
- **Stabilizovaná dostačující četnost autobusové dopravy**
- **Existence cyklotras v obci a jejich dobrý stav**
- **Pravidelná údržba místních komunikací v obci**
- **Stabilizované stávající trasy silnic bez potřeby územních změn**
- **Velká část nemovitostí v obci je přístupná z obecních komunikací**
- **Obec má plně zajištěno pokrytí prostranství a komunikací veřejným osvětlením**
- **Obec je zajištěna veřejným rozhlasem a sms info kanálem pro možnost pravidelně i nahodile informovat své občany**
- **Dobré pokrytí obce mobilním telefonním signálem**

- Dobré pokrytí území veřejným vodovodem
- Fungující podpora místních podnikatelských subjektů obcí
- Dobrá úroveň spolkové činnosti
- Příznivá sociální situace v obci (nízký počet sociálně slabých, nejsou problémy s návykovými látkami apod.)
- Dobrá vzdělanostní úroveň obyvatel
- Přibývání obyvatel stěhováním, zejména mladých obyvatel a rodin s dětmi
- Stabilní růst počtu obyvatel zejména v posledních 10 letech
- Kvalita ovzduší
- Zajímavé historické objekty (zvonice, kostel, lidová architektura)
- Osídlení s tradicí doložitelnou historickými prameny
- Dobrý stav s nakládání s odpady v obci
- Členství v Mikroregionu Jizera, MAS Achát, SMO a SMS
- Dobré zajištění krizového řízení v obci a ochrany před živelními pohromami
- Nízký stav kriminality v obci
- Vyrovnaný rozpočet obce
- Blízkost obce k lesním a lučním porostům
- Klidná obec, s výhodnou polohou do 30 km od větších center (Liberec, Turnov, Mladá Boleslav) - snadná dostupnost automobilem. Blízkost Českého ráje
- Dobrá kvalita životního prostředí v obci
- S ohledem na velikost obce dostatečné zajištění základní občanské vybavenosti
- Podpora kulturních a sportovních aktivit obcí
- Konání kulturních a sportovních akcí pořádaných většinou obcí a místními spolky
- Dobré podmínky pro trávení volného času obyvatel obce (kultura, sport)
- Atraktivní lokalita pro bydlení

Slabé stránky

- Nedostatek ubytovacích kapacit pro turisty
- Stárnutí populace a s tím související nezajištěná zdravotní péče v obci
- Daňové příjmy ze státního rozpočtu
- Kůrovcová kalamita v obecním lese
- Špatný technický stav lesních cest
- Chátrající sportovní areál ve Vlastibořicích
- Absence sociálních služeb pro osamocené seniory
- Špatný technický stav kulturních památek
- Nevhodný terén pro dobudování kanalizace v obci, včetně ČOV
- Nedostatečné řešení kanalizace v obci
- Možné znečištění lokálních částí obce vypouštěním fekálií díky neexistenci veřejné kanalizace a špatnému stavu jímek u některých nemovitostí
- Nedostatečné zajištění agendy u malých obcí
- Malá možnost významně ovlivnit postupy či prosadit některá opatření a návrhy zákonů týkajících se obecních záležitostí
- Znečištění ovzduší lokálními topeništi za inverze
- Nutnost vyjíždky za službami a vzděláním
- Problematický stav obecních bytů
- Neexistence pravidelné autobusové linky v době pracovního volna
- Nedostatečné plochy pro parkování vozidel v obci

Příležitosti

- Větší zapojení v jednotlivých sdruženích

- Podpora nových, ekologických, úsporných způsobů vytápění obytných objektů
- Centralizace odpadového hospodářství
- Zajištění autobusové linky ve dnech pracovního volna - zvýšení turistického ruchu
- Propagace turistických tras procházejících obcí či v jejím okolí
- Propagace cyklotras vedoucích obcí
- Synchronizace některých společných postupů v řešení procesních činností menších obcí
- Zajištění alternativní dopravy dětí a seniorů např. obecním mikrobusem
- Podpora alternativních způsobů čištění odpadních vod
- Rozvoj aktivit stávajících podnikatelských subjektů v obci
- Příchod nových podnikatelských subjektů
- Zatraktivnění obce z hlediska cestovního ruchu
- Akce, které by do obce více přilákaly turisty
- Příchod nových obyvatel do obce
- Využití obecního lesa pro rekreaci
- Zapojení dalších občanů do spolkových aktivit v obci
- Turistický ruch - poloha blízko turistických atraktivit (Sychrov, Český Dub)

Hrozby

- Neřešení stávající nedostatečné situace s kanalizací - zhoršení kvality životního prostředí
- Vysoké platby za likvidaci a vývoz komunálního odpadu pro občany s nízkými příjmy
- Zhoršení dostupnosti základních služeb zejména zdravotnictví, školství
- zhoršení kvality obecních komunikací v případě nedostatku financí - Nutnost pravidelně a opakovaně investovat finanční prostředky do oprav obecních komunikací
- Závislost na automobilové dopravě - v případě zhoršení životní situace závislost obyvatel na veřejné dopravě
- Zvýšení míry nezaměstnanosti
- Zhoršení sociální situace (nárůst nezaměstnaných)
- Stárnutí populace a s tím související nezajištěná zdravotní péče v obci
- Masivní výstavba - úbytek půdy
- Nedostatek vláhy - systém zadržování vody v krajině
- Nedořešené majetkoprávní vztahy
- Velký objem nemovitého majetku - nákladná údržba
- Finanční náročnost některých podporovaných činností
- Zvýšení administrativní zátěže obcí
- Možné škody způsobené silnými vichřicemi

B. NÁVRHOVÁ ČÁST

B.1 Strategická vize




Vlastibořice jsou obcí s kvalitním životním prostředím, s dlouholetou tradicí osídlení založenou na klidné poloze v dosahu správních center a turistických atraktivit, s dobrou dostupností atraktivního Českého ráje.

V následujícím období chtějí Vlastibořice udržet kvalitní podmínky pro život občanů s ohledem na zachování kvality životního prostředí.

Vlastibořice budou i nadále podporovat společenský život svých obyvatel. Kromě podpory volnočasových kulturních a sportovních aktivit pro občany své obce budou i nadále Vlastibořice aktivně rozvíjet dobré vztahy s okolními obcemi. Obec chce zajišťovat péči o mládež a seniory v rámci území obce s dopadem i na obce okolní.

Nedílnou součástí rozvoje obce v následujícím období je zajištění kvalitní infrastruktury, nejen kvalitních komunikací s dostatkem parkovacích míst, ale i technické infrastruktury. Cílem zlepšení a údržby infrastruktury by mělo být udržení kvalitního životního prostředí v obci.

B.2 Cíle, opatření a aktivity

 Vysoká důležitost  Střední důležitost  Nízká důležitost

Cíl : „PC 01 Zajištění kvality života obyvatel obce”

Opatření : „Opatření 01 Podpora rozvoje bydlení a kvality života občanů obce” - rekonstrukce a údržba stávajícího bytového fondu obce - rekonstrukce sportovního areálu ve Vlastibořicích - rekonstrukce rozvodů tepla a vedení EE ve 2 NP kulturního domu - vybudování výtahu v kulturním domě	Od - do	Odpovědnost	Náklady (tis. Kč)	Zdroj financování
 „A01-1 Rekonstrukce a údržba stávajícího bytového fondu” - výměna kotlů na tuhá paliva - dokončení zateplení pláště na bytovém domě Kampelička - havarijní stavy vyžadující bezodkladné řešení	2021 - 2026	zastupitelstvo obce	4	Vlastní + externí
 „A01-2 Rekonstrukce sportovního areálu ve Vlastibořicích” - zajištění nejvhodnějšího návrhu řešení a projektu na rekonstrukci komplexu hřišť - osvětlení - technické zázemí	2021 - 2026	zastupitelstvo obce	2	Vlastní + externí
 „A01-3 Rekonstrukce 2. NP kulturního domu” - rekonstrukce rozvodů tepla - rekonstrukce rozvodů EE - rekonstrukce vedení vody - vybudování sociálního zázemí - vybudování výtahu pro zajištění bezbariérového vstupu - rekonstrukce a zateplení půdního prostoru	2021 - 2026	zastupitelstvo obce	3	Vlastní + externí
 „A01-4 Rekonstrukce hřbitovních zdí” - oprava, popřípadě výstavba nové hřbitovní zdi hřbitova v místní části Jivina	2021 - 2026	zastupitelstvo obce	1	Vlastní + externí
 „A01-5 Oprava sakrálních staveb na území obce” - oprava zvonice ve Vlastibořicích - oprava kostela sv. Kateřiny Alexandrijské - oprava kapliček v místních částech Sedlíšky a Jivina - opravy křížků	2021 - 2026	zastupitelstvo obce	5	Vlastní + externí

Cíl : „PC 02 Zajištění kvalitní infrastruktury”

Opatření : „Opatření 02 Zlepšení stavu dopravní a technické infrastruktury” - rekonstrukce MK (Jivina - Kotel) - rekonstrukce MK 08c (dle pasportu komunikací) - rekonstrukce mostku v místní části Slavíkov - průběžná údržba všech MK - navýšení parkovacích míst v obci modernizace veřejného osvětlení	Od - do	Odpovědnost	Náklady (tis. Kč)	Zdroj financování
✔ „A02-1 Navýšení počtu parkovacích míst v obci” - úpravy a rozšíření stávajících parkovacích míst - vybudování nových parkovacích míst - preferované lokality - Vlastibořice - obecní byty, sportoviště	2021 - 2026	zastupitelstvo obce	1	Vlastní + externí
⬆ „A02-2 Rekonstrukce MK Jivina - Kotel” - rekonstrukce zpevněného povrchu - odvodnění - zhotovení asfaltového povrchu	2021 - 2026	zastupitelstvo obce	2	Vlastní + externí
— „A02-3 Rekonstrukce MK 08c” - oprava zpevnění a asfaltového povrchu	2021 - 2026	zastupitelstvo obce	1	Vlastní + externí
⬆ „A02-4 Postupná rekonstrukce mostku v místní části Slavíkov” - sanace podloží - rekonstrukce mostních pilířů - osazení zábradlí	2021 - 2026	zastupitelstvo obce	1	Vlastní + externí
⬆ „A02-5 Průběžná údržba všech MK”	2021 - 2026	zastupitelstvo obce	500	Vlastní
— „A02-6 Modernizace veřejného osvětlení” - výměna starých lamp za LED lampy - postupné uložení vedení VO v zemi	2021 - 2026	zastupitelstvo obce	1000	Vlastní + externí

Cíl : „PC 03 Zachování kvalitního životního prostředí v obci”

Opatření : „Opatření 03 Obnova alejí v krajině” - výsadba nových stromů podél stávajících cest - obnova zaniklých alejí	Od - do	Odpovědnost	Náklady (tis. Kč)	Zdroj financování
— „A03-1 Obnova a výsadba alejí” - výsadba stromů kolem cest - obnova zaniklých alejí	2021 - 2026	zastupitelstvo obce	100	Vlastní + externí

Opatření : „Opatření 03 Nakládání s odpady na území obce” - vybudování sběrného dvora s technickým zázemím	Od - do	Odpovědnost	Náklady (tis. Kč)	Zdroj financování
⬆ „A03-1 Vybudování sběrného dvora s technickým zázemím” - vybudování prostoru na svoz pytlů s tříděným odpadem - zimoviště pro kontejnery na bioodpad - technické zázemí pro obecní techniku	2021 - 2026	zastupitelstvo obce	500	Vlastní + externí
— „A03-2 Stanoviště pro kontejnery na tříděný odpad” - vybudování přístřešků pro kontejnerová stání	2021 - 2026	zastupitelstvo obce	100	Vlastní

Opatření : „Opatření 03 Zadržování vody v krajině” - vybudování tůní a mokřadů v místní části Jivina - vybudování tůní a mokřadů ve Vlastibořicích - revitalizace rybníka v místní části Jivina - zajištění zdroje vody pro nebeský rybník v místní části Sedlíštky	Od - do	Odpovědnost	Náklady (tis. Kč)	Zdroj financování
— „A03-1 Vybudování tůní a mokřadů v místní části Jivina”	2021 - 2026	zastupitelstvo obce	50	Vlastní
— „A03-2 Vybudování tůní a mokřadů ve Vlastibořicích”	2021 - 2026	zastupitelstvo obce	50	Vlastní
— „A03-3 Revitalizace rybníka v místní části Jivina” - odbahnění - zpevnění hráze a břehů - revitalizace okolí	2021 - 2026	zastupitelstvo obce	200000	Vlastní + externí
⬆ „A03-4 Zajištění vodního zdroje do nebeského rybníka v místní části Sedlíštky” - zajištění stálého zdroje dešťové vody	2021 - 2026	zastupitelstvo obce	500	Vlastní + externí

Zásobník aktivit

—	„Obnova lesních cest pro lepší přístup k lesním majetkům“	2021 - 2026	zastupitelstvo obce	100 000	Vlastní + externí
✔	„Vznik cyklostezek, cyklotras, turistických cest“	2021 - 2026	zastupitelstvo obce	0	Vlastní + externí
✔	„Revitalizace studánek“	2021 - 2026	zastupitelstvo obce	0	
—	„Rozšíření oddechových ploch pro veřejnost“	2021 - 2026	zastupitelstvo obce	0	Vlastní + externí
✔	„Zajištění dostupnosti zdravotních služeb“	2021 - 2026	zastupitelstvo obce	0	Vlastní + externí
—	„Zajištění dostupnosti sociálních služeb“	2021 - 2026	zastupitelstvo obce	0	
—	„Vybudování vyhlídky v lokalitě U Křížku“	2022 - 2026	zastupitelstvo obce	0	Vlastní + externí
⬆	„Rekonstrukce 3. NP v KD“	2021 - 2026		0	Vlastní + externí
—	„Instalace bouleringové stěny v KD“	2021 - 2026	zastupitelstvo obce	0	Vlastní

B.3 Podpora realizace programu

Program rozvoje obce Vlastibořice ukazuje základní směr rozvoje obce v období let 2021 – 2026.

Dokument obsahuje opatření, potažmo, aktivity, pomocí jejichž realizace bude tohoto směru, respektive strategické vize obce dosaženo. Tento strategický dokument bude sloužit k rozvoji obce. Bude i nedílnou součástí žádostí pro čerpání dotací.

Způsob realizace PRO

Zpracováním a schválením dokumentu plánovací a rozvojové aktivity obce nekončí. Naopak začínají. V této fázi je nutné stanovit postup realizace, sledování a aktualizace dokumentu, respektive celého rozvoje obce.

Realizace dokumentu bude uskutečňována pomocí konkrétních projektů, které budou naplňovat jednotlivé aktivity, potažmo opatření. Tím bude dosaženo naplnění stanovených programových cílů a v konečném důsledku také strategické vize, která je ovšem časově převažuje za rok 2026.

Osobou zodpovědnou za realizaci aktivit je starosta/ka obce. Ta/ten bude ve spolupráci se zastupitelstvem obce, především:

- Iniciovat realizaci opatření a aktivit
- Vyhledávat a zajišťovat zdroje financování aktivit programu rozvoje
- Projednávat podněty vztahující se k realizaci opatření a aktivit
- Předkládat ke schválení zastupitelstvu obce zprávy o realizaci PRO
- Předkládat k projednání změny a aktualizace PRO
- Delegovat jednotlivé činnosti a pravomoci na odpovědné osoby

Monitoring realizace PRO

Starosta/ka obce je zodpovědný/á také za monitoring a vyhodnocování naplňování programu rozvoje obce. Mezi povinnosti patří zejména:

- Shromažďování informací o průběhu realizace projektů, aktivit a opatření
- Upřesňování informací o odpovědnosti za realizaci jednotlivých aktivit
- Každoroční zpracování přehledu realizovaných aktivit
- 1x ročně sestavování monitorovací zprávy o průběhu realizace PRO – jako podklad pro sestavení ročního rozpočtu a rozpočtového výhledu obce
- Vypracování komplexního zhodnocení stávajícího PRO v roce 2026, jakožto doklad pro jeho aktualizaci.

Monitorovací zpráva bude obsahovat informace o realizaci dílčích aktivit a projektů, které se podařilo v daném roce zrealizovat, zdůvodnění odchylek od plánovaného průběhu realizace a návrh změny či revize PRO. Tyto zprávy budou po projednání zastupitelstvem obce zveřejněny na webových stránkách obce.

Způsob aktualizace PRO

Program rozvoje obce je živým dokumentem. Mění se jak prostředí obce, tak vnější podmínky mimo obec. Dokument je nutné revidovat, případně měnit, iž v průběhu jeho realizace, a to jako reakci na závažnou změnu vnějších podmínek, naplnění části PRO, potřebu stanovení nových cílů apod.

Aktualizace celého dokumentu proběhne opět nejpozději v roce 2026. Dle potřeby je samozřejmě možné provést dílčí revizi dokumentu dříve, většinou ke konci kalendářního roku v součinnosti se zpracováním rozpočtu na další kalendářní rok. V případě realizace dílčí revize bude podkladem přehled o zrealizovaných aktivitách, který připraví starosta/ka obce a členům zastupitelstva obce je předá v dostatečném předstihu před jednáním zastupitelstva obce.

Změny budou provedeny přímo v dokumentu a budou v textu označeny spolu s datem, ke kterému byly provedeny. Aktualizace PRO a jeho změny budou schváleny zastupitelstvem obce spolu se schvalováním rozpočtu. Aktualizovaný PRO bude též zveřejněn na webových stránkách obce.

Způsob financování PRO

Základní zdrojem financování rozvojových aktivit jsou vlastní zdroje obce. Budou také využívány externí zdroje – prostředky z veřejných rozpočtů (kraj, ČR, nadační fondy soukromých subjektů).

Aktivity PRO budou realizovány v úzké vazbě na rozpočet obce. Akce, které se podílí na naplňování stanovených cílů PRO budou realizovány přednostně.