



MINISTERSTVO  
PRO MÍSTNÍ  
ROZVOJ ČR

OBCEPRO  
PROGRAM ROZVOJE OBCE

# PROGRAM ROZVOJE MĚSTA ČERNOŠÍN



NA OBDOBÍ LET  
**2016 - 2024**

Aktualizace č. 4 Programu rozvoje města byla schválena zastupitelstvem města dne 28. 5. 2020, usnesením č. 14.

# Úvod

---

Program rozvoje města je základním strategickým dokumentem města. Řeší rozvojové cíle, programové úkoly, rozvojové aktivity a určuje priority pro realizaci aktivit města.

Program rozvoje města slouží jako podklad pro zpracování konkrétních investičních záměrů, sestavování rozpočtu města, zpracování územně plánovací dokumentace, posuzování regionálních plánů a programů z pohledu obce a pro sestavení strategie rozvoje města.

Dokument sumarizuje informace a data uvedená v ostatních strategických dokumentech, pracuje s nimi, avšak nekopíruje informace v nich uvedené v plném rozsahu. Je v souladu se zpracovaným a platným územním plánem, který nabyl účinnosti dne 8. 6. 2009. Změna územního plánu č. 1 ze dne 11. 2. 2010, změna územního plánu č. 2 ze dne 24. 11. 2011 a změna územního plánu č. 3 ze dne 25. 5. 2017.

Všechna uvedená data jsou zpracována podle aktuálních a dostupných informací k datu schválení dokumentu. Schválení programu rozvoje města je dle § 84 odst. 2 písm. a) zákona č. 128/2000 Sb., o obcích, ve znění pozdějších předpisů, vyhrazeno zastupitelstvu města.

# A. ANALYTICKÁ ČÁST

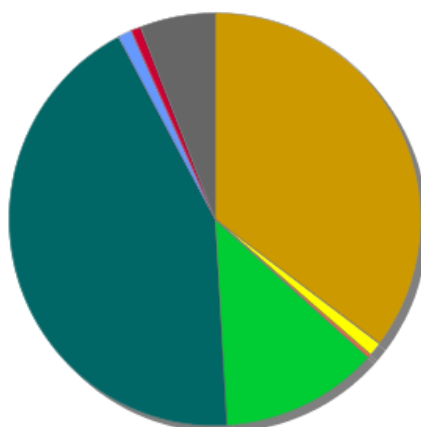
## A.1 Charakteristika města

### 1. Území

Město Černošín je jednou z mnoha obcí Plzeňského kraje. Nachází se téměř ve středu okresu Tachov. Leží na silnici č. II/230 směřující ze Stříbra na Planou u Mariánských Lázní a na křižovatce silnice od dálniční křižovatky Nová Hospoda do Konstantinových Lázní a Bezdržic.

Celková plocha území obce 4 220,53 ha z toho například výměra orné půdy 1 490,75 ha, výměra lesní půdy 1.822,94 ha, výměra vodních ploch 46,81 ha a výměra zastavěných ploch 33,48 ha.

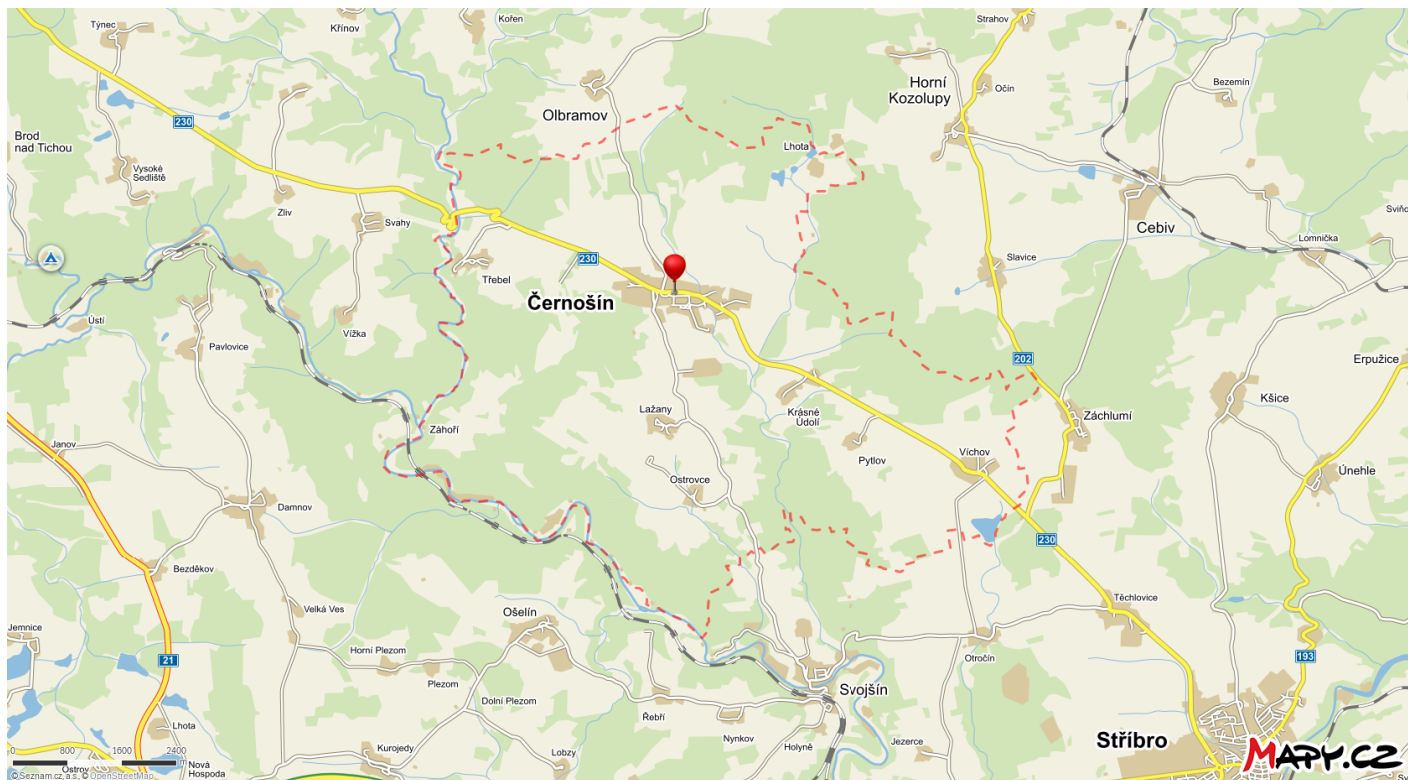
#### Struktura využití půdy v obci Černošín



Orná půda	Chmelnice	Vinice	Zahrady	Ovocné sady	Trvalé travní porosty	Lesní pozemky	Vodní plochy	Zastavěné plochy	Ostatní plochy
-----------	-----------	--------	---------	-------------	-----------------------	---------------	--------------	------------------	----------------

Zdroj: ČSÚ

V současné době Město Černošín tvoří místní části rozkládající se na osmi katastrálních územích. Společný katastr mají Černošín a Lhota u Černošína. Samostatné katastrální území tvoří místní části Krásné Údolí u Černošína, Lažany u Černošína, Ostrovce, Pytlou, Třebel, Víchov a Záhoří u Černošína.



První písemná doložená zmínka o obci Černošín spadá do roku 1290. Pravděpodobnost osídlení a vzniku poddanské obce se odhaduje ve 12. století. Od 14. do 17. století patřil Černošín rodu pánů ze Švamberka. Roku 1541 byla obec povýšena na městečko a Švamberkové mu propůjčili do městského znaku část svého erbu - vpravo hledící stříbrnou labuť se zlatým zobákem a nohama v červeném poli. Velmi důležitou pro městečko byla česky psaná listina z roku 1551, v níž mu Zdeněk a Jáchym ze Švamberka poskytují další svobody a práva. Městečko se stává důležitým obchodním a řemeslnickým centrem. V polovině 17. století se dostalo nových privilegií i místním řemeslnickým cechům. 29. 8. 1873 byl Černošín povýšen na město. 19. století a počátek 20. století znamená v Černošíně nástup průmyslu - výroba obuvi, zpracování dřeva. Po mnichovském diktátu bylo město s okolím připojeno k Velkoněmecké říši. Po osvobození roku 1945 dochází k přílivu českých a slovenských obyvatel. Zřizuje se česká škola a Jednotné zemědělské družstvo. Historii Černošína připomínají zachované sochy sv. Floriána z roku 1748, sv. Jana Nepomuckého z roku 1732, které jsou umístěny ve středu obce, kostel sv. Jiří z roku 1614, jenž je důstojným nástupcem kostela sv. Mikuláše z roku 1374, který při požáru v roce 1611 lehl popelem, objekt čp. 20 - bývalá fara, s otevřeným místním muzeem a tvrz Vížka, po níž zůstaly pouze archeologické stopy. Demograficky patří Černošín k nejstarším obcím na Tachovsku.

Lhota u Černošína vzdálená asi 2,5 km severovýchodně od Černošína již nemá žádného trvale žijícího obyvatele. Je položena mezi Horním a Dolním Lhotenským rybníkem, dnes osídlená pouze sezónně chalupáři. Cca 900 m západně od Lhoty, v lese, se nachází mohylník, který je zapsán mezi nemovité kulturní památky.

Krásné Údolí u Černošína je malá vesnice nacházející se asi 2,5 km na jihovýchod, rozdělená na dvě části Černý kůň a vlastní Krásné Údolí. Na území tohoto katastru se nachází zřícenina hradu Schönthal a archeologické stopy po tvrzi nebo tvrzišti.

Lažany u Černošína je ves ležící asi 2 km na jih od Černošína na úpatí Vlčí hory. Je založena kolem nepravidelné návsi se dvěma rybníčky.

Ostrovce se nacházejí asi 3,5 km jižně od Černošína a lze tu doposud nalézt architektonicky zajímavé

stavby – špýchar, dřevěné pavlače na hospodářských objektech. Na návsi osady stojí kaple s věžičkou.

Pytlov se rozprostírá asi 3,5 km na jihovýchod od Černošína nad údolím Černošínského potoka.

Víska Třebel se rozkládá asi 3 km na západ od Černošína v místech bývalého panského dvora. V této místní části lze najít zbytky tvrze Třebel, která je v současné době v soukromém vlastnictví a nedaleko na Vlčí hoře zříceninu hradu Volfštejn.

Víchov leží asi 5,5 km na jihovýchod od Černošína a prochází jím stejně jako Černošínem silnice II/230. V historických pramenech se poprvé vyskytuje k roku 1342. Až do 19. století však pod jménem Bytkov od původního významu „Bytkův dvůr“. Podle tradice se zde narodil husitský teoretik, kněz Jakoubek zvaný ze Stříbra. Od roku 1850 býval samosprávnou obcí, po roce 1960 se stal osadou Těchlovic a od roku 1980 spadá pod Černošín. V lese severně od Víchova, cca 1,2 km můžeme nalézt jen z mohylníků. Druhý se nachází 1,3 km od Víchova, taktéž v lese, avšak severovýchodním směrem.

Záhoří u Černošína, německy Sahorsch se nachází asi 4 km na jihozápad od Černošína. Trvale v tomto katastru žije jeden obyvatel. Po II. světové válce se osadu nepodařilo dosídlit a ta prakticky zanikla. V původním intravilánu vsi se zachoval jediný dům a zříceniny několika dalších. Za severovýchodním koncem někdejšího intravilánu se zachovala kaplička, v průběhu roku 2006 opravená. Většinu nynější zástavby tvoří novodobé chaty na okraji katastrálního území v údolí řeky Mže.

Povrchový reliéf území města je poměrně členitý. Zaujímá střední část západních Čech a zabírá centrální sníženinu tvořenou Švihovskou vrchovinou a Plaskou pahorkatinou. Po obou jejích stranách se terén zvedá a to zvláště k západu, kde vystupuje do výše 704 m. n. m. vyvřelým kuželem třetihorní sopky. Na území města se nacházejí tato chráněná území: přírodní park Kosí potok, přírodní rezervace Pod Volfštejnem, přírodní památka Černošínský bor a registrované významné krajinné prvky. Dominantou krajiny je vyhaslá sopka Vlčí hora, vysoká 704 m. n. m. Na jejím východním svahu se nachází zřícenina hradu Volfštejn. Západní hranici města s přilehlými obcemi tvoří romantické údolí Kosího potoka až k řece Mži. Nad Kosím potokem směrem na Planou v okolí Třebele jsou dodnes patrné pozůstatky bojiště ze třicetileté války.

Koeficient ekologické stability vyjadřuje poměr mezi přírodně stabilními plochami (jako jsou lesy, zahrady atd.) a plochami zastavěnými či intenzivně zemědělsky obdělávanými (tzv. nestabilními). Vyšší hodnota koeficientu obecně značí příznivější stav, hodnota vyšší než 1 znamená vyváženou (stabilní) krajinu. V obci Černošín dosahuje koeficient hodnoty 1,38 .

Zdroj: ČSÚ

## 2. Obyvatelstvo

### Demografická situace

Počet obyvatel 1 169,00 počet

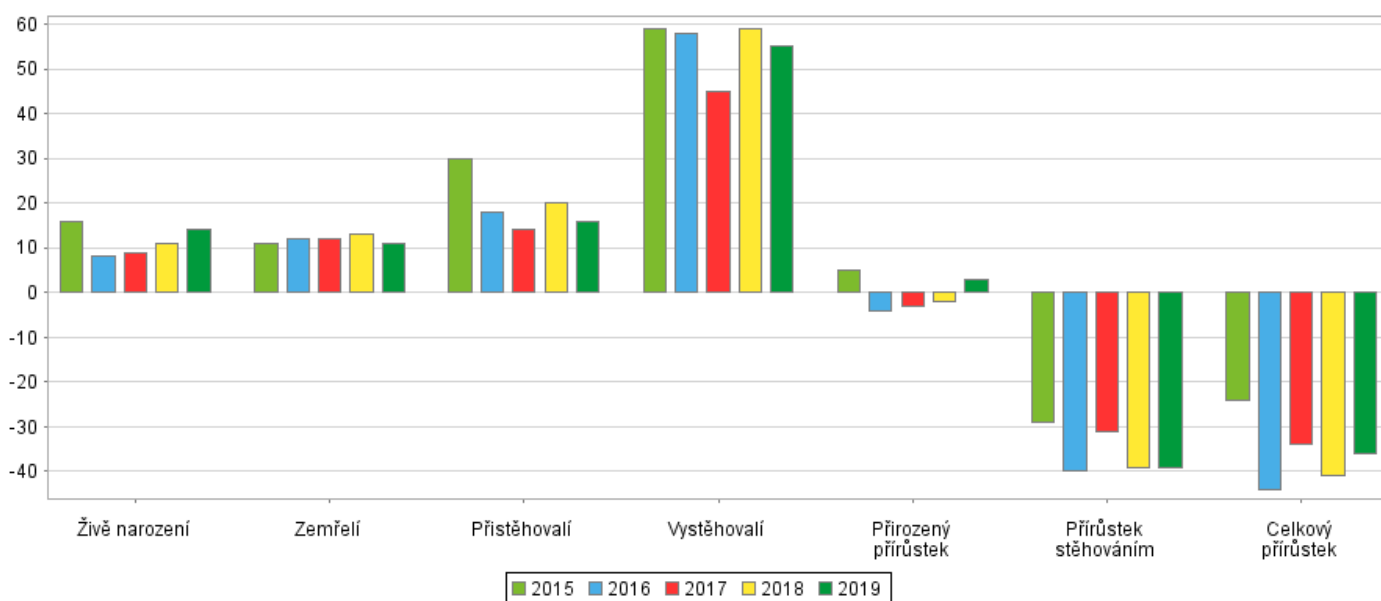
Data z Veřejné databáze ČSU

Stav obyvatel k  
31.12.

		2015	2016	2017	2018	2019
Počet obyvatel celkem		1 160	1 154	1 161	1 150	1 169
v tom podle pohlaví	muži	592	588	583	576	593
	ženy	568	566	578	574	576
v tom ve věku (let)	0-14	169	166	174	170	180
	15-64	788	778	769	762	760
	65 a více	203	210	218	218	229
Průměrný věk		41,9	42,2	42,2	42,6	42,7

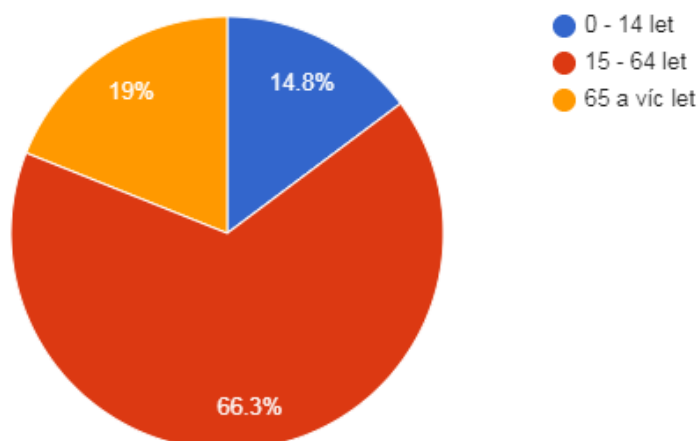
Kód: PU-DEM-OB1/2

Zdroj: [ČSÚ](#)



Zdroj: ČSÚ

## Věková struktura obyvatel obce Černošín v roce 2018



Zdroj: ČSÚ

## Pohyb obyvatel v obci Černošín v roce 2018

	Absolutně	Na 1 000 obyv.
Živě narození celkem	8	7‰
Zemřelí celkem	12	7‰
Přirozený přírůstek	-4	-3‰
Přistěhovalí celkem	45	39‰
Vystěhovalí celkem	52	45‰
Saldo migrace	-7	-6‰
Meziroční změna počtu obyvatel	-11	-10‰

Zdroj: ČSÚ

## Sociální situace

Na území obce se obyvatelstvo hlásí k těmto národnostem: česká, slovenská, německá, polská, ukrajinská a vietnamská. Necelá čtvrtina obyvatel se nehlásí k žádné národnosti.

## Spolková, osvětová a informační činnost

Na území obce působí 11 spolků, a to Spolek pro záchranu hradu Volfštejna a ochranu Vstavačové louky, MS Vlčák, MS SVOJŠÍN - POLE, RECEPPT, Občanské sdružení Třebel, LAPETĚ, Občanské sdružení Víchov,

"Spolek Za Krásné Údolí", Dechová hudba Amatovka z.s., Chatová osada Mže 67 z.s. a Tělovýchovná jednota SOKOL Černošín z.s..

Dále 2 pobočné spolky, kterými jsou Český svaz chovatelů, z.s., Základní organizace Černošín a SH ČMS - Sbor dobrovolných hasičů Černošín.

Jedna odborová organizace: Odborová organizace OS SOO při Městském úřadu Černošín.

Zdroj: <http://www.info.mfcr.cz/ares/>

Město Černošín má na svých stránkách žádost o příspěvek z rozpočtu města. Každý rok je pro tyto účely vyčleněna určitá částka v rozpočtu města.

Tradičními kulturními akcemi pořádanými městem jsou v Černošíně např. 1. ledna - Novoroční výšlap na Vlčí horu, v únoru Valentýnská zábava a Městský ples, v dubnu Bílá stopa, Pouť sv. Jiří, v červnu Den dětí, v srpnu Den řemesel, v listopadu Rozsvěcení vánočního stromu, v prosinci Vánoční koncert v kostele sv. Jiří. Další akce zaměřené na širokou veřejnost pořádají např. spolky, škola.

Termíny konání jsou vždy zveřejněny na internetových stránkách města Černošín, dále vyvěšenými plakáty na vývěsních plochách v obci i místních částech, případně ve Zpravodaji města Černošín, kde se občan zároveň může dozvědět, jak která ze společenských událostí byla úspěšná.

### 3. Hospodářství

#### Ekonomická situace a trh práce

Ve městě jsou největšími zaměstnavateli EKODEPON s.r.o., emz Hanauer s.r.o., Zemědělské družstvo Vlčák Černošín.

#### Struktura podnikatelských subjektů podle velikosti v obci Černošín v roce 2018

Počet zaměstnanců	Kategorie	Absolutně	Relativně (%)
do 10	mikropodniky	8	26,39%
10-49	malé podniky	5	2,31%
50-249	střední podniky	2	0,93%
250 a více	velké podniky	0	-
nezjištěno	-	152	70,37%

Zdroj: ČSÚ

Město Černošín nemá v současné době tzv. průmyslovou zónu, kde by se soustředila podnikatelská činnost obyvatel. Dle informací z internetového portálu ARES, jsou zde drobní podnikatelé, kteří podnikají

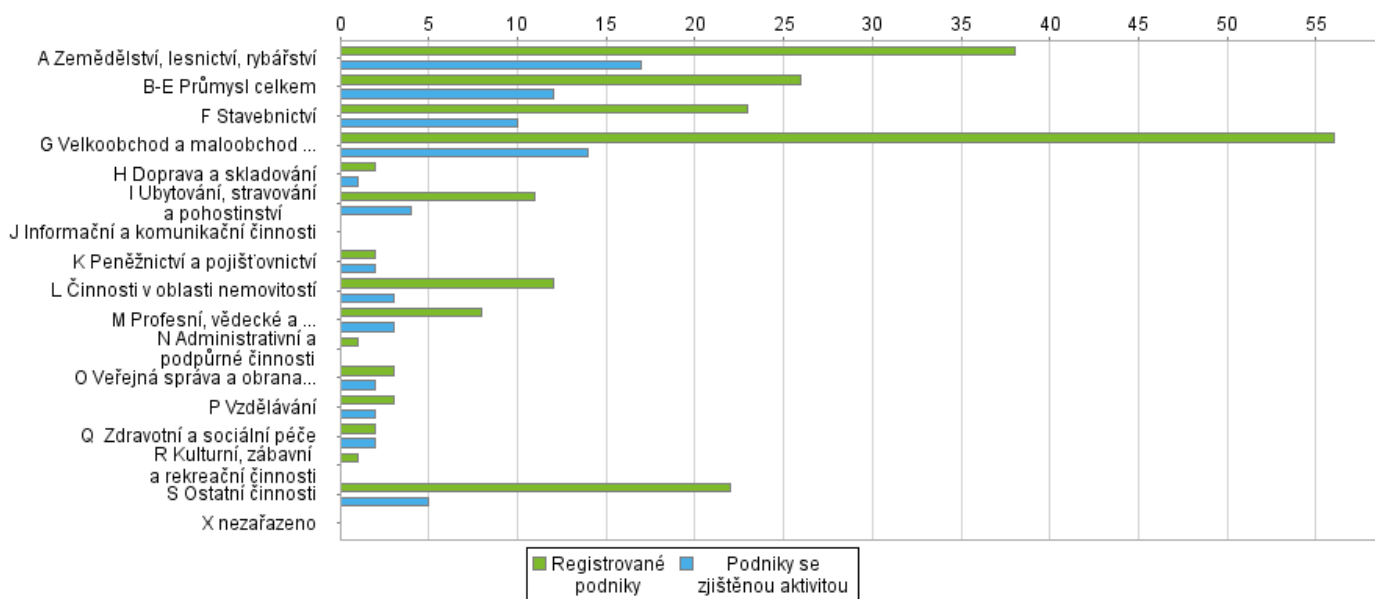


většinou na adrese svého bydliště.

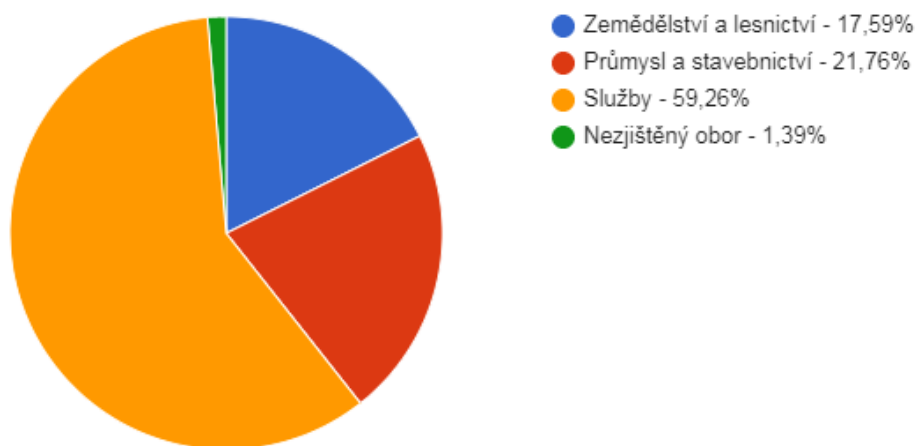
V současnosti zde najdeme:

- provozovnu Jednoty s.d.
- provozovnu České pošty
- dvoje soukromé potraviny
- prodejnu smíšeného zboží vyjma potravin
- čerpací stanici pohonných hmot
- čalounictví
- kadeřnictví
- prodejnu plastových oken
- opravnu automobilů
- kosmetiku
- masáže
- pedikúru

Restaurace v objektu KSC Motorest Vlčák, který je ve vlastnictví města, je v současné době pronajata. V roce 2015 obec zakoupila objekt bývalé Jednoty, kde stále Jednota s.d. v jednom z poschodí provozuje svoji činnost pro občany města. Město má v současné době zpracovanou studii využití celého objektu, která upřednostňuje především společensko - sportovně - relaxační využití. Chybí zde například železářství, prodejna oděvů a obuvi, cukrárna či kavárna apod. Obec by např. uvítala soukromou pekárnu, prodejnu masa a uzenin.



## Struktura podnikatelských subjektů podle odvětví v obci Černošín v roce 2018



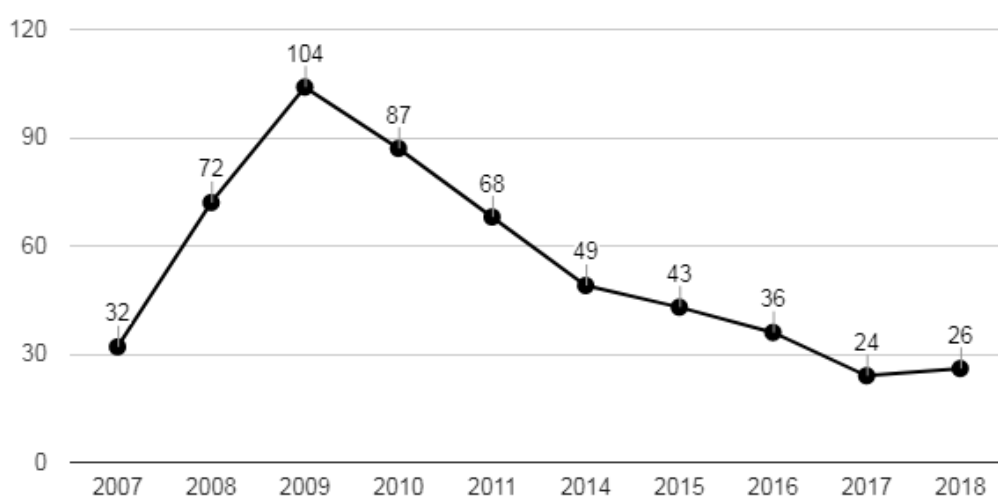
Zdroj: ČSÚ

Ve městě byla dříve převládajícím odvětvím výroba kožených a kožedělných výrobků spolu se zemědělstvím, v současné době převažují služby, a to více jak 50%.

V obci se nacházejí objekty v neutěšeném stavu v soukromém vlastnictví. Tyto čekají hlavně na opravu a na určení způsobu využití ze strany soukromých vlastníků.

V současné době probíhají pozemkové úpravy. Jediným katastrálním územím, který již má uzavřené pozemkové úpravy je Krásné Údolí u Černošína.

### Vývoj počtu nezaměstnaných osob



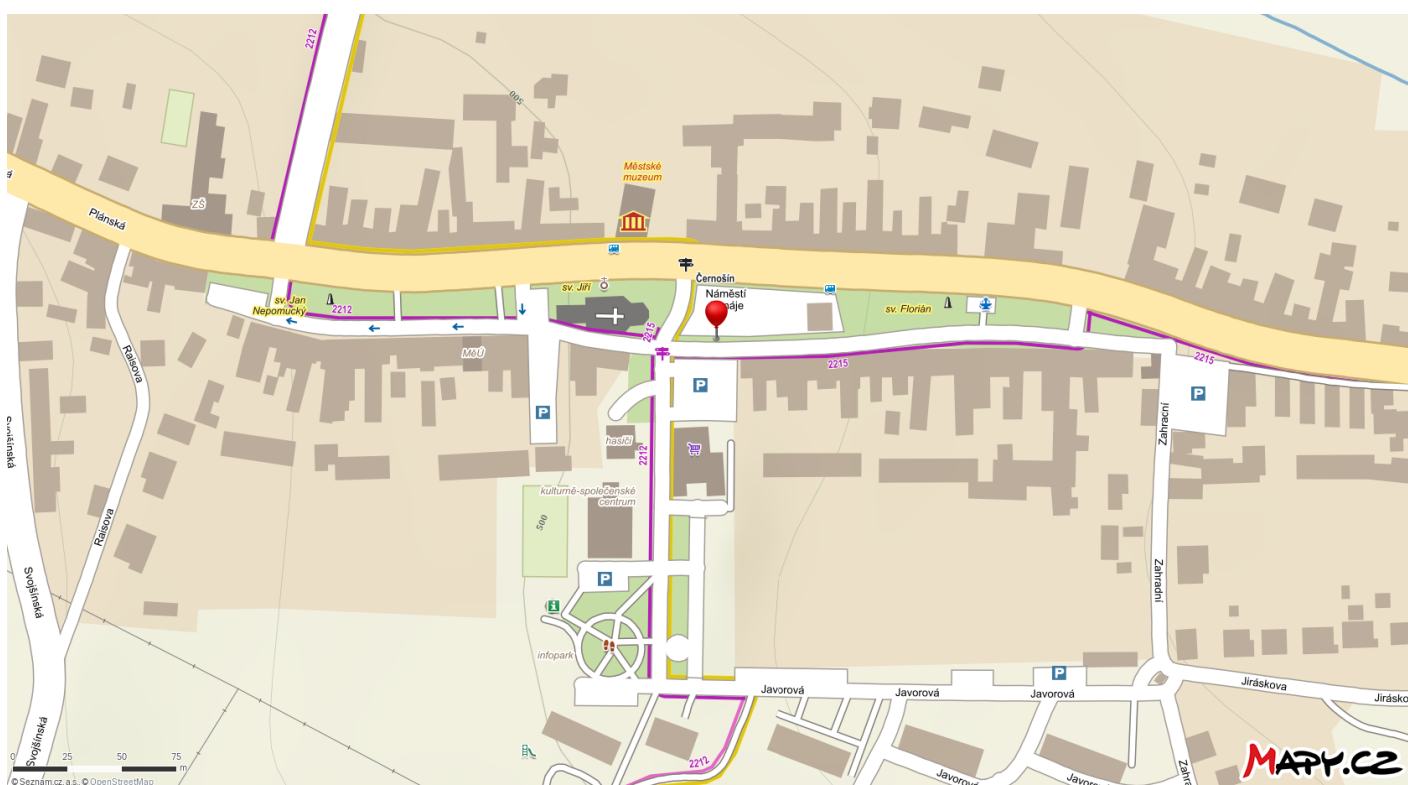
Zdroj: ČSÚ

Pracovní příležitosti jsou např. v autem dostupných průmyslových zónách na Nové Hospodě u Boru u Tachova a Ostrově u Stříbra.

## Cestovní ruch

V Černošíně se nachází místní muzeum, které je umístěno v objektu bývalé fary, čp. 20 na náměstí 1. máje naproti baroknímu kostelu sv. Jiří. Na náměstí také najdete sochu sv. Floriana a sv. Jana Nepomuckého. Město dále zvažuje rozšíření muzea o další prostory. V současné době je vstup do muzea po celý rok a je bezplatný. Veškeré náklady na provoz hradí město ze svých prostředků.

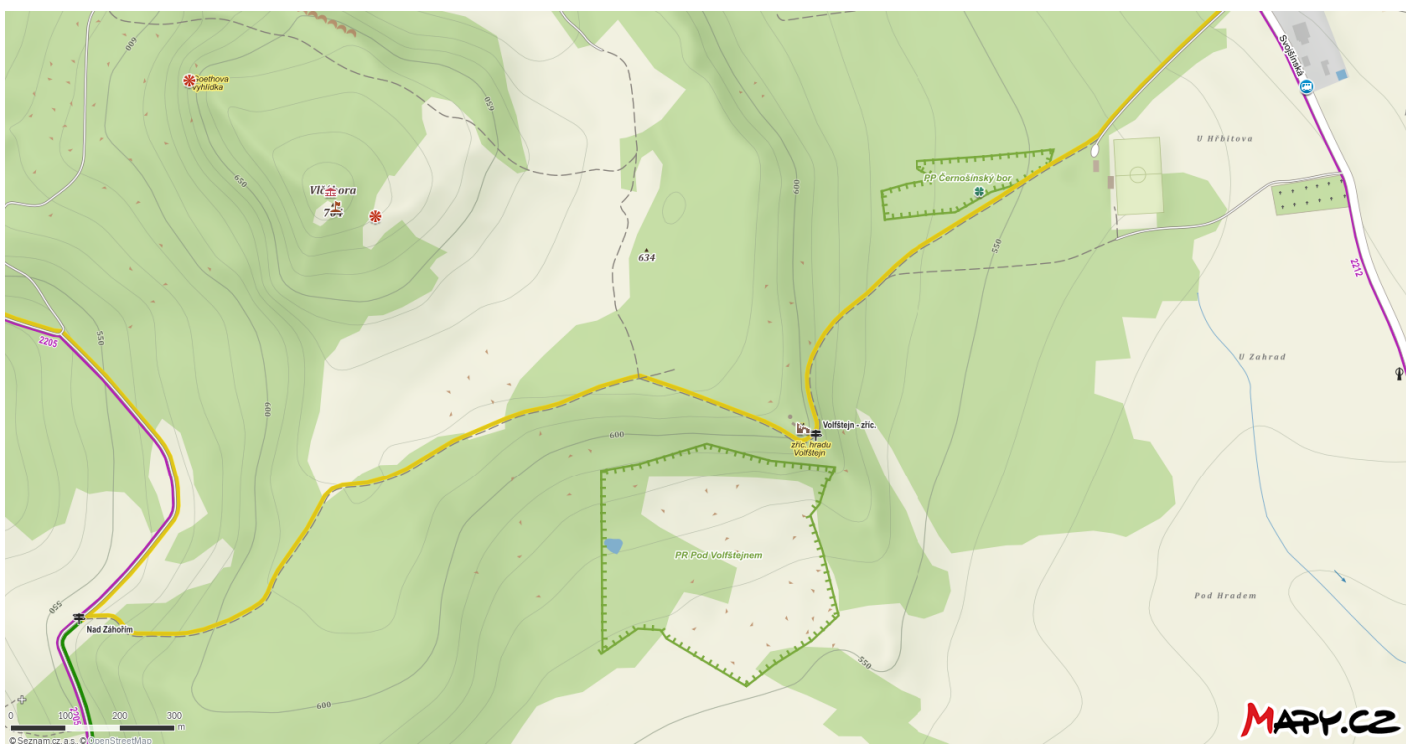
Město je výchozím bodem cyklotras č. 2215 do Trpíst a č. 2220 do Konstantinových Lázní. Další cyklotrasou, která město pouze protíná je č. 2212 Klášter Teplá - Svojšíň. Přes obec prochází žlutá turistická značka.



V místní části Třebel se nachází zřícenina hradu Třebel, dnes v soukromém vlastnictví. Pod Třebelí začíná naučná stezka Třebel, podél Kosího (Kosového) potoka do území zasahuje naučná stezka Údolím Kosího potoka, která dále pokračuje zelenou turistickou značkou. Přes Třebel vede cyklotrasa č. 2205.



Cca 2 kilometry od Černošína, po žluté turistické značce, se nachází zřízení hlady Volfštejn, která je nemovitou kulturní památkou. Cestou minete přírodní park Černošínský bor a pod zříceninou se nachází přírodní rezervace Pod Volfštejnem. Další turistickou zajímavostí je Vlčí hora a Goethova vyhlídka.



Pod místní částí Krásné Údolí u Černošína se nachází zřícenina hradu Šontál.



Před vjezdem do Ostrovců stojí po levé straně památný strom, lípa.

Přes Pytlou vede cyklotrasa pod č. 2222 a Víchov protíná cyklotrasa č. 2205.

Podél Kosího (Kosového) potoka a řeky Mže se nachází mnoho rekreačních chat.

Na území Černošína se dále nachází drobné sakrální památky, např. křížky. Bližší informace je možné najít v místním infocentru, muzeum v budově čp. 20, bývalá fara, na náměstí 1. máje nebo v Infoparku.

## 4. Infrastruktura

### Technická infrastruktura

Město Černošín má vybudovanou jednotnou kanalizační síť z kameninových, betonových a PVC trub DN 200 – 1000. Kanalizační síť je rozdělena na 2 větve - levobřežní a pravobřežní část, obě jsou napojeny na mechanicko - biologickou ČOV, která byla rozšířena o akumulaci nádrž, což umožňuje svážení odvápaných vod z okolí. V levobřežní části města jsou stále bezodtokové jímky a septiky. Část odpadních vod je vyvážena na pole. Do městské ČOV jsou svedeny i odpadní vody z průmyslového závodu, které byly dříve čistěny v průmyslové ČOV. Povrchové vody jsou svedeny do Černošínského potoka systémem příkopů a struh a vypouštěny 2 výustmi. Město je zásobeno vodou z vlastního vrtu. Voda je zavedena do všech domácností v Černošíně. Stav technických sítí v obci se sleduje průběžně a na základě vyhodnocení se přistupuje k řešení formou oprav, renovací, obnovy apod. Pro město vodovody a kanalizaci spravuje ČEVAK a.s. České Budějovice. Město samotné je plně plynofikováno a všude zavedena elektřina. Postupně se vedení ČEZ přesouvá ze sloupů do země. V obci je veřejné osvětlení.

Část Krásné Údolí u Černošína má vybudovanou pouze dešťovou kanalizační síť z betonových trub - DN 300, je ukončena 1 výustí, která je zaústěna do Černošínského potoka. Odpadní vody jsou akumulovány v odpadních jímkách, které jsou sváženy na ČOV Černošín. V obci je veřejné osvětlení a elektřina. Užitková voda je rozvedena z místního vrtu umístěného nad obcí.

Lažany u Černošína odvádí dešťovou vodu systémem příkopů, struh a propustků do rybníka, odkud přepadem teče do bezejmenného potoka, dále ústí do Dolského potoka. Odpadní vody jsou akumulovány v odpadních jímkách, které jsou sváženy na ČOV Černošín. V obci je veřejné osvětlení a elektřina. Vodu odebírají místní občané z vlastních studní.

Lhota u Černošína nemá vybudovanou kanalizační síť. Odpadní vody jsou akumulovány v odpadních jímkách, které jsou zčásti sváženy na ČOV Černošín. Dešťová voda je svedena do příkopů a ztrácí se v terénu. V obci je veřejné osvětlení a elektřina. Vodu většinou rekreanti odebírají z vlastních studní.

Ostrovce mají vybudovanou pouze dešťovou kanalizační síť, která odvádí dešťovou vodu systémem příkopů, struh, propustků a 5 výústěmi do Dolského potoka. Odpadní vody jsou akumulovány v odpadních jímkách, které jsou sváženy na ČOV Černošín. V obci je veřejné osvětlení a elektřina. V obci je vodovod z nedalekého vrtu.

Pytlou má v části sídla dešťovou kanalizaci. Dešťová voda ze zbylé části se odvádí příkopy, strouhami a propustky do místního rybníka, z něhož voda přepadem vyústuje do bezejmenného přítoku Černošínského potoka. Odpadní vody jsou akumulovány v odpadních jímkách, které jsou zčásti sváženy na ČOV Černošín. Byla zde realizována 1 domovní ČOV. V obci je veřejné osvětlení a elektřina. Vodu místní občané čerpají z vlastních studní.

Třebel má vybudovanou pouze dešťovou kanalizační síť. V části obce je dešťová voda svedena do kamenem vyzděného příkopu. Druhá část obce odvádí část dešťových vod, systémem příkopů, struh, propustků a 1 výústí do bezejmenného potoka, který je přítokem Kosího potoka. Odpadní vody od 100% obyvatel jsou akumulovány v odpadních jímkách, které jsou sváženy na ČOV Černošín. V obci je nový vodovod z nedalekého vrtu, na který jsou napojeny všechny domácnosti a rekreační objekty, veřejné osvětlení a elektřina.

Část Víchov má dešťovou kanalizaci z betonových trub DN 300 a 2 výústěmi, které jsou zaústěny do bezejmenného potoka. Odpadní vody jsou akumulovány v odpadních jímkách, které jsou sváženy na ČOV Černošín. V obci je veřejné osvětlení a elektřina. Vodu místní čerpají z vlastních studní nebo užitkovou z veřejného rozvodu.

Odpadové hospodářství je řešeno v součinnosti s firmou EKODEPON s.r.o., která provozuje v místní části Lažany u Černošína skládku odpadů. V areálu skládky funguje i sběrný dvůr pro občany. V působnosti města Černošín jsou rozmístěny kontejnery na tříděný odpad. Město je členem Sdružení obcí pro vybudování a provozování skládky Černošín, které vzniklo za účelem provozování skládky odpadů.

V obci je fotovoltaická elektrárna soukromého vlastníka. Město nemá zpracovanou žádnou koncepci na využívání alternativních zdrojů energie. V místních částech se plynofikace zatím neplánuje. Jak město, tak i místní části mají na svém zastavěném území rozvod veřejného osvětlení. Na provoz, revize a opravu má město uzavřenou smlouvu s externím dodavatelem.

## **Dopravní infrastruktura a dopravní obslužnost**

Na zastávkách hromadné dopravy jsou nainstalovány odpadkové koše, lavičky. V současné době město zahájilo modernizaci zastřešení některých z těchto autobusových zastávek hromadné dopravy. Ve městě není zastávka vlaku. Nejbližšími zastávkami dostupnými převážně osobními automobily je Svojsín a Stříbro. Město se vyjadřuje k vlakovým spojům.

Každý rok se město vyjadřuje k autobusovým linkám protínajícím město na území Plzeňského kraje.

Území Černošina protíná několik státních komunikací, z nichž mají pro obec větší význam, silnice II. třídy č. 230 spojující Planou a Stříbro, dále silnice směrem do Bezdržic, Konstantinových Lázní a silnice směrem do Svojšína a na Novou Hospodu. O stav těchto komunikací se stará Správa a údržba silnic Plzeňského kraje, provoz Stříbro.

## Místní komunikace

Město má zpracován nový pasport místních komunikací a pasport dopravního značení, s nimiž se dále pracuje. V obci je dostatek parkovacích míst. Stání na parkovištích je bezplatné. O údržbu místních komunikací se celoročně stará četa technických pracovníků. Pravidelně se na základě podnětů vyhodnocuje stav místních komunikací a k tomu se přizpůsobuje i plán stavebních prací pro daný rok.

Současně se město stará o tzv. účelové komunikace ve svém vlastnictví, především o obnovu polních cest.

## 5. Vybavenost města

### Bydlení

#### Domovní a bytový fond v obci Černošín dle SLDB 2011

<b>Počet domů</b>	343
<b>Počet obydlených domů</b>	273
<b>Podíl obydlených domů</b>	79,59%
<b>Podíl obydlených domů v ČR</b>	83,40%
<b>Počet rodinných domů</b>	247
<b>Podíl rodinných domů</b>	72,01%
<b>Podíl rodinných domů v ČR</b>	72,18%
<b>Podíl bytových domácností vybavených počítačem a připojením na internet</b>	42,71%
<b>Podíl bytových domácností vybavených počítačem a připojením na internet v ČR</b>	53,00%

Zdroj: ČSÚ

Město Černošín připravuje nové volné parcely k individuální bytové výstavbě rodinnými domy. Parcely budou kompletně zasilované. Obec vlastní pouze jeden byt pro osoby s omezenou možností pohybu. Ve zpracovaném územním plánu jsou vyčleněny další lokality pro bydlení v Černošíně a ostatních místních částech.

### Školství a vzdělávání

Město Černošín je zřizovatelem Mateřské školy Černošín, okres Tachov, příspěvkové organizace a Základní školy Černošín, okres Tachov, příspěvkové organizace. Mateřská škola má 2 třídy. Základní škola se školní jídelnou je umístěna ve třech objektech. Samostatnou budovu na dolní části náměstí má první stupeň a druhý stupeň je umístěn v budově na horní části náměstí. Školní jídelna je umístěna v další samostatné budově, která disponuje i dalšími prostory, které jsou pronajímány. Ve městě také sídlí Základní škola speciální Royal Rangers při Středisku Víteček, která poskytuje vzdělávání tělesně a mentálně těžce postiženým dětem.

## **Zdravotnictví**

Ve městě je také zdravotnické středisko, zajišťující základní lékařskou péči. V současné době se jedná o ordinaci obvodního lékaře a gynekologa. Objekt je v majetku města a zlepšováním okolí, přístupu, oprav, modernizací se města snaží o zachování zdravotnických služeb ve stejném rozsahu.

## **Sociální péče**

Město má v současné době smluvně zajištěnou pečovatelskou službu, kterou zajišťuje pro občany umístěné v domově s pečovatelskou službou a na území obce. Ve městě má také sídlo Středisko sociálních služeb Víteček, které poskytuje sociální služby dle Zák.108/2006 Sb. tělesně a mentálně těžce postiženým dětem, mládeži, dospělým a seniorům.

## **Kultura**

Na internetových stránkách města je k dispozici celoroční kulturní přehled, který se upřesňuje, aktualizuje a veškeré kulturní dění je takto přístupné široké veřejnosti. Tuto činnost zajišťuje pracovníce místního informačního centra ve spolupráci s místostarostkou a členkami SPOZ (sbor pro občanské záležitosti).

O aktualizaci a informovanost prostřednictvím městských webových stránek se starají pracovníce infocentra a městského úřadu. Město podporuje vydávání informačních materiálů a dalších tiskovin týkajících se obce a její historie.

Nejvýznamnějšími kulturními památkami jsou kostel sv. Jiří v Černošíně, muzeum, zřícenina hradu Volfštejn, v Krásném Údolí u Černošína zbytky hrádku Šontál, na Třebeli hradní sýpka. Významné jsou také kapličky nacházející se v Záhoří u Černošína, Ostrovcích, Krásném Údolí u Černošína a Víchově.

## **Sport a tělovýchova**

Město Černošín má vybudovaná dvě dětská hřiště. Jedno v Ostrovcích a jedno v areálu muzea v Černošíně. Současně je možné využít vybudovaného víceúčelového hřiště za motorestem Vlčák. Je určeno pro fotbal, tenis, volejbal, nohejbal. O provoz se stará pracovníce Infocentra. Zapůjčení hřiště je pro děti zdarma a pro dospělé zpoplatněno. Nově je v blízkosti víceúčelového hřiště vybudováno hřiště workoutové.

V obci působí Tělovýchovná jednota SOKOL Černošín z.s., která sdružuje fotbalisty, stolní tenisty, cvičící ženy, taneční klub pro děti. Tělovýchovná jednota má vlastní fotbalové hřiště se zázemím a členové



stolního tenisu spolu s tanečnicemi mají pronajaty prostory města.

Město má zpracovaný a platný Plán rozvoje sportu na období od 2017 do 2024, který je navazujícím a upřesňujícím dokladem k tomuto plánu a je průběžně aktualizován.

## **6. Životní prostředí**

### **Stav životního prostředí a jeho ochrana**

Celková plocha území obce 4 220,53 ha

Město vyvíjí součinnost při realizaci pozemkových úprav, poskytuje potřebné údaje, jedná ve prospěch obce v souladu s územním plánem, případně požadavky na jeho změnu.

Město pravidelně pečuje o zeleň v obci i místních částech, např. ve spolupráci se spolky a místními podnikateli. Jedná se o sekání trávy, její odvoz na řízenou skládku, kde je ukládána jako bioodpad.

V působnosti města v současné době není žádný zemědělec či farmář, který by prodával svojí produkci. V mikroregionu Konstantinolázeňsko se nachází Dvůr Krasíkov, který zpracovává kozí a kravské mléko na produkty jako jsou kozí a kravské sýry, mléko, jogurty. V tomto případě jde především o sezónní záležitost.

Město vlastní lesní pozemky a jejich správu zajišťuje odborný lesní hospodář na základě zpracovaného Lesního hospodářského plánu v součinnosti s městem.

Protipovodňová opatření byla realizována. V současné době se město zaměřuje na jejich údržbu, jako jsou např. revitalizace rybníků, jejich odbahnění, čištění vodotečí. Plán výsadby keřů, obnovení remízků apod. není zpracován. Město se snaží provádět náhradní výsadbu v případě kácení zeleně na pozemcích města.

Město není součástí MA21.

Město v minulých letech realizovalo plynofikaci obce Černošín. Přilehlé místní části plynofikovány nejsou.

Město je členem Sdružení obcí pro vybudování a provozování skládky Černošín, které vzniklo za účelem provozování skládky odpadů. Věříme, že toto sdružení nezanikne, ale že se bude, stejně jako skládka rozvíjet směrem co nejšetrnějším k životnímu prostředí a bude jedním z partnerů spalovny v Chotíkově.

Na správním území se nachází přírodní rezervace Pod Volfštejnem a přírodní park Černošínský bor.

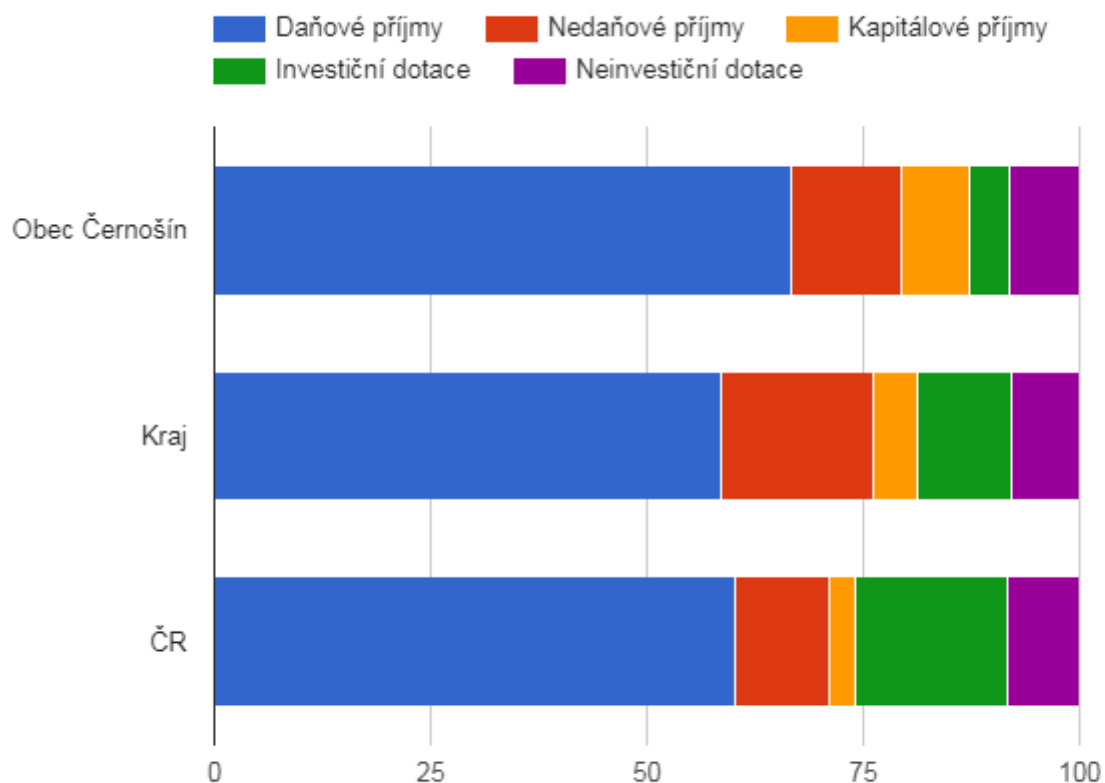
## **7. Správa města**

### **Obecní úřad a kompetence obce, hospodaření**

Město Černošín je pověřeným obecním úřadem matričním. Mezi agendy úřadu např. patří lesní hospodářství, správa a údržba majetku obce, který představují pozemky a budovy, silniční správní činnost, czech point, účetní a ekonomické činnosti, stavebně-investiční činnost, evidence obyvatel, pečovatelská služba a další.

Město má zpracovaný a platný územní plán z roku 2009 včetně schválených změn č. 1, 2, 3.

## Srovnání struktury rozpočtových příjmů v období 2009 - 2018



Zdroj: ČSÚ

## Vývoj rozpočtového hospodaření obce Černošín v letech 2009 - 2018 (v tis. Kč)

	2009	2010	2011	2012	2013	2014	2015	2016	2017	2018
<b>Daňové příjmy</b>	20 791	21 516	20 921	20 222	24 060	26 401	27 102	29 289		35 980
<b>Nedaňové příjmy</b>	3 143	4 192	3 414	3 552	4 541	6 348	5 551	5 475		7 002
<b>Kapitálové příjmy</b>	1 258	18 118	1 727	236	202	505	2 269	2 022		357
<b>Neinvestiční přijaté dotace</b>	1 225	2 578	2 390	1 657	981	951	1 458	1 989		2 477
<b>Investiční přijaté dotace</b>	22 129	1 989	675	1 550	0	348	200	721		0
<b>Příjmy</b>	48 545	48 393	29 126	27 217	29 784	34 552	36 580	39 495		45 816
<b>Běžné výdaje</b>	16 973	24 013	19 391	16 442	19 315	20 138	20 510	31 475		32 607
<b>Kapitálové výdaje</b>	26 410	22 552	13 837	7 357	1 651	3 213	12 026	4 244		11 635
<b>Výdaje celkem</b>	43 384	46 565	33 228	23 799	20 966	23 350	32 536	35 719		44 242
<b>Saldo příjmů a výdajů</b>	5 161	1 829	-4 102	3 418	8 818	11 202	4 044	3 776		1 574

	2009	2010	2011	2012	2013	2014	2015	2016	2017	2018
<b>Podíl kapitálových výdajů</b>	60,88%	48,43%	41,64%	30,91%	7,87%	13,76%	36,96%	11,88%		26,30%
<b>Podíl běžných výdajů na celkových příjmech</b>	34,96%	49,62%	66,58%	60,41%	64,85%	58,28%	56,07%	79,69%		71,17%

Zdroj: ČSÚ

## Bezpečnost

Město lze považovat za bezpečné, až na občasné projevy vandalismu.

## Vnější vztahy a vazby

Město Černošín je členem SOČ, Mikroregionu Konstantinolázeňsko, MAS Český Západ. Partnerským městem je německé město Pullenreuth.

## A.2 Východiska pro návrhovou část

### SWOT analýza

#### Silné stránky

- Absence velkých zdrojů znečištění
- Podmínky pro provozování a rozvoj pěší turistiky, cykloturistiky, rekreace v přírodě
- Zavedená a funkční pečovatelská služba
- Postaven dům s pečovatelskou službou
- Částečně fungující spolky
- Možnost využití víceúčelového hřiště
- Existující potenciál pro cestovní ruch  
Muzeum, zřícenina hradu Volfštejn, drobné sakrální památky, chráněná území, památné stromy, místa zapsaná do historie - Třebel
- Chráněná území
- Nová komunikace ke skládce  
V současné době se zpracovává projektová dokumentace nové komunikace ke skládce odpadů.
- Vzdělávání pracovníků úřadu  
Možnost vzdělávání se pomocí e-learningových kurzů - SMS, SMO
- Dostatek bezplatných parkovacích míst
- Možnost využití nového workoutového hřiště
- Působnost Střediska sociálních služeb Víteček a Základní školy speciální Royal Rangers při Středisku Víteček
- Kulturní program na celý rok
- Plochy hodnotné krajiny a území s vyšší ekologickou stabilitou
- Atraktivní krajinný ráz
- Blízkost léčebných lázní

#### Slabé stránky

- Úbytek ekonomicky aktivního obyvatelstva
- Malá spolupráce obce a podnikatelů
- Chybějící vlakové spojení, málo autobusových spojů
- Zhoršující se stav silnic II. a III. třídy
- Vyšší četnost projíždějících svozových automobilů  
Silnice II. třídy č. 230 a ulice Svojsínská.
- Neznačená cesta na Vlčí horu a Goethovu vyhlídku
- Nedostatek možnosti koupání
- Výskyt brownfields  
Objekty jsou vlivem nezájmu vlastníků ve špatném stavebně-technickém stavu
- Mnoho budov a objektů v majetku
- Nízké povědomí o možnostech PRO při správě obce
- Venkovská oblast se slabými centry
- Periferní plocha v rámci státu a jeho nižších územních jednotek
- Hospodářsky slabý a strukturálně zaostalý region
- Zvyšování průměrného věku obyvatelstva
- Odchod kvalifikované pracovní síly
- Chátrající kulturně - historické památky
- Nedostatek a nízká úroveň ubytovacích kapacit

- **Nedostatečná úroveň obchodu a služeb**

## **Příležitosti**

- **Napojení knihovny na internet**
- **Rozvoj Střediska sociálních služeb Víteček a jím poskytovaných sociálních služeb**
- **Rozvoj Základní školy speciální Royal Rangers při Středisku Víteček a jejích služeb**
- **Uvažovat o provozování malého školního autobusu**  
Svážení dětí z okolí
- **Vyčleněné plochy v ÚP pro výstavbu RD**
- **Rozvoj turistiky, cykloturistiky, agroturistiky**
- **Rozvoj přeshraniční spolupráce**
- **Rozvoj zázemí pro cestovní ruch**
- **Nákup energií společně pro všechny objekty města**
- **Dostatek pracovních příležitostí ve městě a okolí**
- **Vybudování rozhledny na Vlčí hoře**
- **Vybudování sportovních objektů**
- **Zlepšení úspor energií**  
Zateplení, rekuperace, alternativní zdroje energie, efektivní využití vody

## **Hrozby**

- **Stárnutí obyvatelstva**
- **Zrušení 2. stupně ZŠ**
- **Zhoršení dopravní obslužnosti**
- **Zhoršení zásobování vodou**

## B. NÁVRHOVÁ ČÁST

---

### B.1 Strategická vize

Program rozvoje města obsahuje projektové záměry investičního a neinvestičního charakteru. Záměrem města je v maximální možné míře využít dotačních titulů k realizaci jednotlivých projektových záměrů obsažených v Programu rozvoje města Černošína.

Z hlediska financování rozvojových projektů se nabízí tyto možnosti:

- vlastní zdroje – rozpočet města
- dotace – z rozpočtu kraje, státní nebo dotace EU

Z rozpočtu města jsou hrazeny především projekty týkající se oprav, údržby městského majetku a investice do veřejné infrastruktury. S ohledem na výši nákladů jsou na jednotlivé projekty průběžně podávány žádosti o podporu z dotačních titulů. Do budoucna je nutné počítat s jejich údržbou.

Projekty, na které jsou podány žádosti o dotace EU, jsou předfinancovány ať už z vlastních zdrojů, nebo pomocí úvěru a následně jsou v rámci řízení o uznání oprávněných nákladů proplaceny z konkrétních fondů EU.

S ohledem na současný ekonomický stav regionu je doporučeno pečlivě plánovat investiční akce tak, aby nedocházelo k velkému zatížení na straně údržby objektů a snažit se o omezování provozních nákladů např. zateplením budov, modernizací zařízení, jejich plným využitím apod. Každý rok se vypracovává návrh stavebních prací v souladu s tímto programem, který je následně schválen zastupitelstvem města.

Návrhová část se týká pouze roku 2020 a jde pouze o odhady nákladů, skutečnost se může lišit.

## B.2 Cíle, opatření a aktivity

▲ Vysoká důležitost    
 — Střední důležitost    
 ▼ Nízká důležitost

### Cíl : „1. Zemědělství, lesnictví, rybníky”

Opatření : „1. Zemědělství”	Od - do	Odpovědnost	Náklady (tis. Kč)	Zdroj financování
<span style="color: blue;">—</span> „Opravy polních cest” Zpracování jednoduché projektové dokumentace, podání žádosti o dotaci, výběr dodavatele, vlastní realizace.	2020 - 2021		8000	Vlastní + externí
Opatření : „2. Lesnictví”	Od - do	Odpovědnost	Náklady (tis. Kč)	Zdroj financování
<span style="color: blue;">—</span> „Zřizovat nové oplocenky, zalesňovat pozemky lesa novou výsadbou” Požádáno o dotaci	2020 - 2020		250	Vlastní + externí
Opatření : „3. Rybníky a voda v krajině”	Od - do	Odpovědnost	Náklady (tis. Kč)	Zdroj financování
<span style="color: red;">▲</span> „Udržovat, opravovat a obnovovat rybníky, vodní plochy, nádrže v majetku města” Dokončení projektové dokumentace - Rybník Záhoří u Černošína	2020 - 2020		83	Vlastní

### Cíl : „2. Podnikání”

Opatření : „1. Plochy pro podnikání”	Od - do	Odpovědnost	Náklady (tis. Kč)	Zdroj financování
Opatření : „2. Ubytování”	Od - do	Odpovědnost	Náklady (tis. Kč)	Zdroj financování
Opatření : „3. Služby”	Od - do	Odpovědnost	Náklady (tis. Kč)	Zdroj financování

### Cíl : „3. Cestovní ruch”

Opatření : „1. Turistika, agroturistika, cykloturistika”	Od - do	Odpovědnost	Náklady (tis. Kč)	Zdroj financování
<span style="color: blue;">—</span> „Vybudovat nové cyklostezky” Dokončení projektové dokumentace - Místní komunikace D2 Černošín, stavba dopravní infrastruktury (Cyklookruh)	2020 - 2020		16	Vlastní
Opatření : „2. Muzeum, kulturní památky, drobné památky”	Od - do	Odpovědnost	Náklady (tis. Kč)	Zdroj financování
<span style="color: red;">▲</span> „Restaurování sochy sv. Floriána” Požádáno o dotaci z MK ČR prostřednictvím ORP	2020 - 2020		150	Vlastní + externí
<span style="color: red;">▲</span> „Restaurování vnějších dřevěných prvků kostela sv. Jiří” Požádáno o dotaci z PK	2020 - 2020		1200	Vlastní + externí
<span style="color: blue;">—</span> „Hrad Volfštejn” Vypracování záměru, projektové dokumentace realizace úprav hradu Volfštejn	2020 - 2020		50	Vlastní
Opatření : „3. Infocentrum, Infopark”	Od - do	Odpovědnost	Náklady (tis. Kč)	Zdroj financování

## Cíl : „4. Životní prostředí”

Opatření : „1. Voda, ovzduší, odpady”	Od - do	Odpovědnost	Náklady (tis. Kč)	Zdroj financování
Opatření : „2. Ochrana přírody”	Od - do	Odpovědnost	Náklady (tis. Kč)	Zdroj financování
Opatření : „3. Energetické úspory”	Od - do	Odpovědnost	Náklady (tis. Kč)	Zdroj financování

## Cíl : „5. Doprava”

Opatření : „1. Místní komunikace”	Od - do	Odpovědnost	Náklady (tis. Kč)	Zdroj financování
<ul style="list-style-type: none"> <li> <span style="color: red;">▲</span> „Chodník ke starému hřbitovu - Svojšínská 3. etapa”  Úhrada finančních prostředků po ukončení smluvního vztahu na zpracování projektové dokumentace - skutečně vynaložené náklady </li> <li> <span style="color: red;">▲</span> „Zřizovat, udržovat, opravovat a obnovovat místní komunikace”  Dokončení projektové dokumentace - Místní komunikace na Ekodepon </li> </ul>	2020 - 2020		25	Vlastní
	2020 - 2020		400	Vlastní
Opatření : „2. Silnice, železnice”	Od - do	Odpovědnost	Náklady (tis. Kč)	Zdroj financování

## Cíl : „6. Technická infrastruktura”

Opatření : „1. Vodovody”	Od - do	Odpovědnost	Náklady (tis. Kč)	Zdroj financování
<ul style="list-style-type: none"> <li> <span style="color: blue;">—</span> „Vodovod a vodárna ve Víchově - zpracování projektové dokumentace”  Dokončení studie proveditelnosti a dokončení PD vrt Víchov + nastrojení </li> </ul>	2020 - 2021		100	Vlastní
Opatření : „2. Veřejné osvětlení a energetická vedení”	Od - do	Odpovědnost	Náklady (tis. Kč)	Zdroj financování
<ul style="list-style-type: none"> <li> <span style="color: blue;">—</span> „Realizace energetických úspor veřejného osvětlení” </li> </ul>	2020 - 2020		2000	Vlastní
Opatření : „3. Plyn”	Od - do	Odpovědnost	Náklady (tis. Kč)	Zdroj financování
Opatření : „4. Kanalizace a čistírna odpadních vod”	Od - do	Odpovědnost	Náklady (tis. Kč)	Zdroj financování
<ul style="list-style-type: none"> <li> <span style="color: blue;">—</span> „Kanalizace a ČOV Víchov - zpracování projektové dokumentace”  Dokončení studie proveditelnosti </li> </ul>	2020 - 2021		30	Vlastní

## Cíl : „9. Veřejná správa”

Opatření : „1. Plány rozvoje”	Od - do	Odpovědnost	Náklady (tis. Kč)	Zdroj financování
<ul style="list-style-type: none"> <li> <span style="color: red;">▲</span> „Aktualizovat Program rozvoje města Černošína a Plán sportu” </li> <li> <span style="color: red;">▲</span> „Změna územního plánu města Černošín č. 4” </li> <li> <span style="color: blue;">—</span> „Aktualizace povodňového a požárního řádu” </li> </ul>	2020 - 2020		400	Vlastní
	2020 - 2020			Vlastní
Opatření : „2. Pasporty”	Od - do	Odpovědnost	Náklady (tis. Kč)	Zdroj financování



Opatření : „3. Komunikace a spolupráce”	Od - do	Odpovědnost	Náklady (tis. Kč)	Zdroj financování
Opatření : „4. Úřad”	Od - do	Odpovědnost	Náklady (tis. Kč)	Zdroj financování

## Cíl : „8. Občanská vybavenost”

Opatření : „1. Černošín, Lhota”	Od - do	Odpovědnost	Náklady (tis. Kč)	Zdroj financování
<p>⬆ „Středisko sociálních služeb Víteček” obnova vozového parku pro svoz klientů a terénní asistenci</p> <p>⬆ „Středisko sociálních služeb Víteček” vybudování zázemí pro poskytování sociálních služeb</p> <p>⬆ „Středisko sociálních služeb Víteček” vybudování bezbariérového přístupu vč. výtahu</p> <p>⬆ „Středisko sociálních služeb Víteček” rozšíření prostor pro poskytování sociálních služeb</p> <p>⬆ „Středisko sociálních služeb Víteček” modernizace prostor pro poskytování sociálních služeb</p> <p>⬆ „Základní škola speciální Royal Rangers při Středisku Víteček” rozšíření zázemí kmenových a specializovaných tříd</p> <p>⬆ „Základní škola speciální Royal Rangers při Středisku Víteček” zajištění bezbariérovosti</p> <p>— „Vybudování technické infrastruktury pro nové RD” Dokončení projektové dokumentace, rozdělení pozemku na parcely, vybudování inženýrských sítí</p> <p>— „Výstavba bytového domu Tylova ulice” Dokončení projektové dokumentace</p> <p>⬆ „Revitalizace márnice - zřízení kolumbária” Dokončení projektové dokumentace</p> <p>⬆ „Bezbariérový přístup do nákupního střediska” Realizace, požádáno o dotaci z PK</p> <p>⬆ „Sanace a zateplení objektu nákupního střediska” Realizace</p> <p>— „Základní škola” Studie na umístění tělocvičny a jídelny s kuchyní do areálu ZŠ čp. 38</p> <p>— „Obnova a výstavba kapličky - Lhota u Černošína” V letošním roce nechat zpracovat projektovou dokumentaci.</p>	2020 - 2020	15.PH RR ML	5000	Externí
	2020 - 2020	15.PH RR ML	6000	Externí
	2020 - 2020	15.PH RR ML	4000	Externí
	2020 - 2020	15.PH RR ML	10000	Externí
	2020 - 2020	15.PH RR ML	5000	Externí
	2020 - 2020	15.PH RR ML	10000	Externí
	2020 - 2020	15.PH RR ML	4000	Externí
	2020 - 2020		5000	Vlastní
	2020 - 2020		900	Vlastní
	2020 - 2020		60	Vlastní + externí
	2020 - 2020		2000	Vlastní + externí
	2020 - 2020		6000	Vlastní + externí
	2020 - 2020		150	Vlastní
	2020 - 2030		100	Vlastní
Opatření : „3. Lažany u Černošína”	Od - do	Odpovědnost	Náklady (tis. Kč)	Zdroj financování
Opatření : „4. Ostrovce”	Od - do	Odpovědnost	Náklady (tis. Kč)	Zdroj financování
Opatření : „5. Pytlav”	Od - do	Odpovědnost	Náklady (tis. Kč)	Zdroj financování
Opatření : „6. Třebel”	Od - do	Odpovědnost	Náklady (tis. Kč)	Zdroj financování

— „Obnova a výstavba kapličky - Třebel“ Zpracování projektové dokumentace.	2020 - 2030	100	Vlastní
<b>Opatření : „7. Víchov“</b>	<b>Od - do</b>	<b>Odpovědnost</b>	<b>Náklady (tis. Kč)</b> <b>Zdroj financování</b>
<b>Opatření : „8. Záhoří u Černošína“</b>	<b>Od - do</b>	<b>Odpovědnost</b>	<b>Náklady (tis. Kč)</b> <b>Zdroj financování</b>

## Cíl : „7. Veřejné služby“

<b>Opatření : „1. Podpora a rozvoj“</b>	<b>Od - do</b>	<b>Odpovědnost</b>	<b>Náklady (tis. Kč)</b> <b>Zdroj financování</b>
<b>Opatření : „2. Zachování činností“</b>	<b>Od - do</b>	<b>Odpovědnost</b>	<b>Náklady (tis. Kč)</b> <b>Zdroj financování</b>
<b>Opatření : „3. Zajišťování činností“</b>	<b>Od - do</b>	<b>Odpovědnost</b>	<b>Náklady (tis. Kč)</b> <b>Zdroj financování</b>

## Zásobník aktivit

„Podporovat ochranu lesa - zřizování nových oplocenek“ Cíl 1	2020 - 2030	0	Vlastní + externí
„Podporovat ochranu lesa - dodržovat zpracovaný a schválený Lesní hospodářský plán na období 2017-2026“ Cíl 1	2017 - 2026	0	Vlastní + externí
„Podporovat ochranu lesa - udržovat Certifikát trvale udržitelného hospodaření“ Cíl 1, Sdružení vlastníků a správců lesních majetků ČR	2020 - 2030	0	Vlastní
„Udržovat, opravovat a obnovovat lesní účelové cesty, odvodnění, propustky, mostky v majetku města“ Cíl 1; Obnova lesní účelové cesty z osady při severním úpatí údolí Kosího potoka	2020 - 2030	0	Vlastní + externí
„Udržovat, opravovat a obnovovat polní účelové cesty, odvodnění, propustky, mostky na pozemcích v majetku města“ Cíl 1; Obnova polní účelové cesty mezi Třebelí a Černošínem, polní účelová cesty z Třebele do Lažan u Černošína, polní účelová cesty z Lažan u Černošína na Vlčí horu	2020 - 2030	0	Vlastní + externí
„Zajišťovat a udržovat zemědělskou činnost na pozemcích k tomu určených v majetku města“ Cíl 1	2020 - 2030	0	Externí
„Udržovat, opravovat a obnovovat rybníky, vodní plochy, nádrže v majetku města“ Cíl 1; Odbahnění velkého rybníka v Lažanech, revitalizace rybníka v Záhoří u Černošína, obnova nádrže v Černošíně - Pančava, oprava a obnova vodní plochy v zahradě muzea - spodní část	2020 - 2030	0	Vlastní + externí
„Zřizovat protipovodňová opatření, zabezpečovat odvod srážkových a povrchových vod“ Cíl 1	2020 - 2030	0	Vlastní + externí
„Zřizovat opatření pro zadržování vody v krajině“ Cíl 1	2020 - 2030	0	Vlastní + externí
„Využití areálu bývalé střelnice v Lažanech u Černošína“ Cíl 2	2020 - 2030	0	Externí
„Specifikovat a nabídnout plochy pro drobnou výrobu, drobné podnikání“ Cíl 2; zřízení nabíjecího místa a případně půjčovny pro kola a koloběžky	2020 - 2030	0	Externí
„Připravit a nabídnout výrobně logistické zóny“ Cíl 2	2020 - 2030	0	Externí
„Příprava území ke smíšené zástavbě určené pro bydlení a drobné podnikání“ Cíl 2	2020 - 2030	0	Externí
„Podporovat vznik turistických ubytoven, penzionů pro turisty“ Cíl 2	2020 - 2030	0	Externí
„Podporovat vznik služeb pro občany a turisty“ Cíl 2; Zřízení půjčovny a servisu kol, otevření cukrárny, prodejny masa a uzenin, železářství	2020 - 2030	0	Externí
„Realizovat rekreační plochy v souladu s platným územním plánem“ Cíl 3	2020 - 2030	0	
„Vybudovat nové turistické a naučné stezky“ Cíl 3; Turistická cesta podél Mže, vybudování turistické vyhlídky nebo rozhledny na Vlčí hoře s naučnou stezkou, obnova a úprava Goethovy vyhlídky včetně přístupové trasy, přístupová cesta k pomníku obětem 1. světové války	2020 - 2030	0	Vlastní + externí
„Vybudovat nové cyklostezky“ Cíl 3; Černošínský cyklookruh, cyklostezka z Víchova do Černošína, cyklostezka, hipostezka a turistická stezka z Černošína do Svojšína	2020 - 2030	0	Vlastní + externí
„Úprava, modernizace, revitalizace areálu muzea“ Cíl 3; Rozšíření muzea o další prostory - venkovní či vnitřní, úprava zahrady	2020 - 2030	0	Vlastní + externí
„Restaurovat a následně udržovat sochy sv. Floriána a sv. Jana Nepomuckého“ Cíl 3	2020 - 2030	0	Vlastní + externí

„Podílet se na obnově a záchraně kulturních památek“	2020 - 2030	0	Vlastní + externí
Cíl 3; Kostel sv. Jiří, muzeum, zřícenina hradu Volfštejn			
„Udržovat, revitalizovat a pečovat o pomníky, kapličky a drobné sakrální památky“	2020 - 2030	0	Vlastní + externí
Cíl 3; kaplička v Krásném Údolí u Černošína, Ostrovcích, Víchově a Záhoří u Černošína; hrad Šontál, mohylníky, pomník obětem 1. světové války			
„Zřizovat, udržovat a obnovovat veřejnou zeleň“	2020 - 2030	0	Vlastní
Cíl 4; Zdravotní a formovací řezy stromů a keřů, výsadba stromů a keřů, zřizování a údržba ploch veřejné zeleně, zřizovat a udržovat okrasnou zeleň			
„Udržovat, opravovat a obnovovat městský mobiliář“	2020 - 2030	0	Vlastní
Cíl 4; Lavičky, informační tabule, herní prvky			
„Udržovat a obnovovat areál hřbitova, muzea“	2020 - 2030	0	Vlastní
Cíl 4			
„Dohlížet nad dodržováním prvků ekologické stability, využití biocenter, biokoridorů“	2020 - 2030	0	Vlastní + externí
Cíl 4			
„Při provozování objektů ve vlastnictví města dbát na snižování energetické náročnosti“	2020 - 2030	0	Vlastní + externí
Cíl 4; Sanace a zateplení objektu nákupního střediska			
„Hledat cesty k zajištění využití prázdných budov a prostor v majetku města“	2020 - 2030	0	Vlastní
Cíl 4			
„Obnovy a revitalizace parků“	2020 - 2030	0	Vlastní
Cíl 4			
„Likvidovat nepovolené skládky“	2020 - 2030	0	Vlastní
Cíl 4			
„Při provozování objektů ve vlastnictví města hledat způsoby využití odpadních a dešťových vod“	2020 - 2030	0	Vlastní + externí
Cíl 4			
„Chránit a udržovat přírodní dědictví“	-	0	
Cíl 4; Památné stromy, přírodní parky, přírodní rezervace			
„Zřizovat, udržovat, opravovat a obnovovat odstavné a parkovací plochy“	2020 - 2030	0	Vlastní + externí
Cíl 5; Parkoviště Třebel, u zdravotního střediska, parkování kol, koloběžek			
„Zřizovat, udržovat, opravovat a obnovovat chodníky“	2020 - 2030	0	Vlastní + externí
Cíl 5; Chodník ke starému hřbitovu - ul. Svojsínská			
„Zřizovat, udržovat, opravovat a obnovovat místní komunikace“	2020 - 2030	0	Vlastní + externí
Cíl 5; MK z Černošína k požární nádrži, z Černošína na Lhotu, nový příjezd ke skládce EKODEPON, příjezd v čistírně odpadních vod, MK mezi BD a RD Vícho			
„Výměna, obnova, údržba autobusových zastávek“	2020 - 2030	0	Vlastní + externí
Cíl 5			
„Přeložky silnic dle platného územního plánu“	2020 - 2030	0	Externí
Cíl 5			
„Modernizace železniční tratě v souladu s platným územním plánem“	2020 - 2030	0	Externí
Cíl 5			
„Udržovat, opravovat a obnovovat vodovodní řady“	2020 - 2030	0	Vlastní + externí
Cíl 6; Vodovod ve Víchově			
„Udržovat, opravovat a obnovovat veřejné osvětlení“	2020 - 2030	0	Vlastní + externí
Cíl 6			
„Udržovat, opravovat a obnovovat čistírnu odpadních vod“	2020 - 2030	0	Vlastní + externí
Cíl 6			

„Podporovat plynofikaci v nových zástavbových územích a místních částech“ Cíl 6	2020 - 2030	0	Externí
„Zřizovat, udržovat, opravovat a obnovovat kanalizační řady“ Cíl 6; Kamerové zkoušky, kanalizace a ČOV ve Víchově	2020 - 2030	0	Vlastní + externí
„Podporovat uložení energetických sítí do země“ Cíl 6	2020 - 2030	0	Vlastní + externí
„Podporovat, udržovat a rozvíjet partnerský vztah s obcí Pullenreuth“ Cíl 7	2020 - 2030	0	Vlastní
„Podporovat, udržovat a rozvíjet spolupráci s místními spolky“ Cíl 7	2020 - 2030	0	Vlastní
„Podporovat, udržovat a rozvíjet vzdělávací, kulturní a sportovní akce pro děti a mládež“ Cíl 7	2020 - 2030	0	Vlastní + externí
„Podporovat a zachovat tradiční společenské a kulturní akce“ Cíl 7; 1. ledna - Novoroční výšlap na Vlčí horu, v únoru Valentýnská zábava a Městský ples, v dubnu Bílá stopa, Pouť sv. Jiří, v červnu Den dětí, v srpnu Den řemesel, v listopadu Rozsvěcení vánočního stromu, v prosinci Vánoční koncert v kostele sv. Jiří.	2020 - 2030	0	Vlastní + externí
„Podporovat a zachovat činnost Sboru pro občanské záležitosti“ Cíl 7; Besedy se seniory, návštěvy k jubilatům, vítání občánků	2020 - 2030	0	Vlastní
„Podporovat a zachovat provoz lékařských služeb, případně je rozšířit“ Cíl 7	2020 - 2030	0	Vlastní + externí
„Podporovat a zachovat provoz mateřské, základní školy a školní jídelny“ Cíl 7	2020 - 2030	0	Vlastní + externí
„Utvářet podmínky pro seniory“ Cíl 7; Pečovatelská služba	2020 - 2030	0	Vlastní + externí
„Zajišťovat a zkvalitňovat činnost Infocentra, muzea, knihovny“ Cíl 7	2020 - 2030	0	
„Dbát na dodržování podmínek daných platným územním plánem“ Cíl 8	2020 - 2030	0	Vlastní
„Dostavby v souladu s platným územním plánem“ Cíl 8	2020 - 2030	0	Vlastní + externí
„Koupě pozemků pro výstavbu“ Cíl 8; Pozemek na Vlčí hoře, pozemky za ulicí Husova	2020 - 2030	0	Vlastní + externí
„Připravovat území k výstavbě rodinných domů, bytů a občanské vybavenosti“ Cíl 8; Koupaliště, sportovní hala - tělocvična	2020 - 2030	0	Vlastní + externí
„Udržovat, opravovat a obnovovat objekty v majetku města“ Cíl 8; Bytový a nebytový fond, kolumbárium, bezbariérový přístup do objektu nákupního střediska	2020 - 2030	0	Vlastní + externí
„Zřizování, udržování, oprava a obnova sportovních rekreačních ploch“ Cíl 8; Umělé kluziště, workoutové hřiště, víceúčelové hřiště, dětská hřiště, cvičební prvky	2020 - 2030	0	Vlastní + externí
„Program rozvoje města, sportu“ Cíl 9; Aktualizace	2020 - 2030	0	Vlastní + externí
„Územní plán“ Cíl 9	2020 - 2030	0	
„Pasporty“ Cíl 9; Aktualizace, zpracování nových	2020 - 2030	0	Vlastní + externí

„Povodňový, požární řád“	2020 - 2030	0	Vlastní + externí
Cíl 9; Aktualizace			
„Spolupráce obce“	2020 - 2030	0	Vlastní
Cíl 9; S jinými obcemi, mikroregiony, sdruženími, místními akčními skupinami, svazy			
„Podpora obce“	2020 - 2030	0	Vlastní
Cíl 9; Vedení kroniky, vydávání tisku, provoz internetových stránek obce, provoz dalších elektronických komunikačních prostředků, vznik propagačních materiálů, spolupráce s médii, vzdělávání zaměstnanců			

### **B.3 Podpora realizace programu**

Zpracovaný a schválený program rozvoje obce se bude aktualizovat průběžně. Návrhová část minimálně 1x ročně.