



PROGRAM ROZVOJE OBCE KOLOVÁ



NA OBDOBÍ LET
2024 - 2030

Plán rozvoje obce schválilo v souladu s § 84, odst. 2, písm. a), zákona č. 128/2000 Sb., v platném znění, zastupitelstvo obce Kolová. Datum schválení: 11.12.2023 č. usnesení: 131/2023 text usnesení : Zastupitelstvo obce schvaluje Plán rozvoje obce Kolová na období 2024-2030.

Úvod

Plán rozvoje obce (dále jen „PRO“) je dlouhodobý programový dokument vytyčující záměry obce na období 10 let. Jde tedy o dokument, který se neomezuje pouze na jedno volební období zastupitelstva obce. Jedná se o komplexní plánový dokument, který formuluje strategii rozvoje celého území obce, včetně komunity a jejího fungování. Vzniká na základě diskuze s občany, podnikateli, majiteli pozemků, odborníky a správou obce.

PRO umožní obci:

- v naplňovat dlouhodobé cíle a strategickou vizi obce
- v rozhodovat v zastupitelstvu v širším koncepčním rámci
- v koordinovat aktivity a zájmy různých subjektů působících v obci
- v prosazovat a chránit veřejný zájem
- v stanovit priority obce, místních obyvatel, podnikatelských subjektů a následně investičního plánu
- v posílit sounáležitost mezi lidmi navzájem
- v posílit odpovědnost místních obyvatel za další rozvoj obce tak, aby přicházeli s konkrétními návrhy a řešením daného problému

Plán rozvoje obce vychází ze sociálně ekonomické analýzy současného stavu, dotazníkového šetření s místními občany, hodnotí silné a slabé stránky obce, její rozvojové příležitosti a identifikuje existující rizika.

Dokumentem, bezprostředně navazujícím na tento plán, je Plán rozvoje sportu a jednotlivé roční plány akcí, určených k realizaci na základě aktuálních možností obce. Operativní akční plány budou předkládány společně s návrhem ročního rozpočtu.

Plán rozvoje obce Kolová je zpracován dle metodiky garantované Ministerstvem pro místní rozvoj ČR.

A. ANALYTICKÁ ČÁST

A.1 Charakteristika obce

1. Území

Obec Kolová leží v centrální části Karlovarského kraje, 6 km jihovýchodně od okresního města Karlovy Vary.

Žije zde 874 obyvatel.

Tabulka č. 1 - Základní údaje o obci Kolová k 1. 1. 2023

<u>Název</u>	Kolová
<u>Status</u>	obec
<u>Rozloha (ha)</u>	703,4
<u>Počet obyvatel k 1. 1. 2023</u>	874
<u>Nadmořská výška (m n. m.)</u>	575
<u>části obce</u>	Kolová, Háje
<u>Katastrální území</u>	Kolová, Háje
<u>Adresa obecního úřadu</u>	Kolová 16, Kolová 362 14
Starosta	Mgr. Jakub Jiskra
NUTS I (stát)	Česká republika
NUTS II (region soudržnosti)	
NUTS III (kraj)	Kraj Karlovarský
NUTS IV (okres)	Karlovy Vary
NUTS V (obec)	Kolová
Obec s rozšířenou působností (ORP)	Karlovy Vary
Obec s pověřeným obecním úřadem (POÚ)	Karlovy Vary
PSČ	362 14
Dobrovolný svazek obcí	Svazek obcí Slavkovský les
Místní akční skupina (MAS)	MAS Slavkovský les

Kolová spadá do širšího okolí města Karlovy Vary a je dle typologie příměstským venkovským sídlem. Současný vývoj obce souvisí s tendencí stěhování obyvatel do širšího okolí města Karlovy Vary. Tento extenzivní rozvoj obce vytváří potřebu zajištění adekvátní vybavenosti obce.

V současné době je obec Kolová primárně definovaná základní obytnou funkcí. Obslužnou a pracovní funkci zajišťují Karlovy Vary. Obec tvoří dvě sídelní jednotky-Kolová a Háje. Sídelní jednotky korespondují s katastrálními územími - Kolová (o rozloze 317,67 ha) a Háje u Karlových Var (o rozloze 385,74 ha).

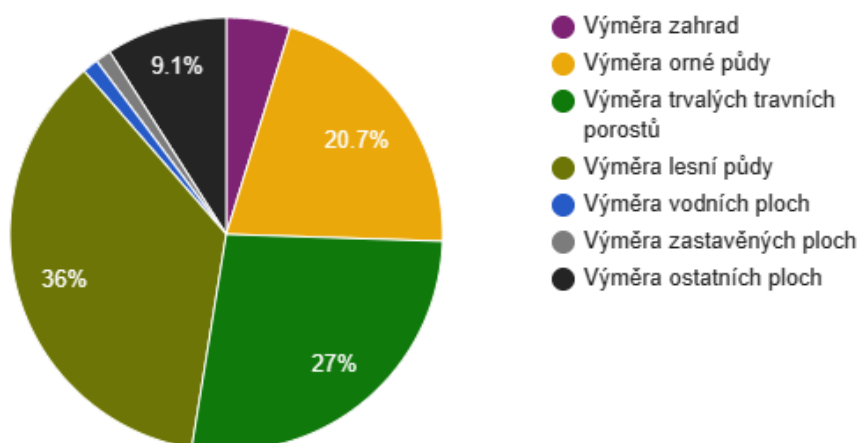
Tabulka č. 2 - Struktura využití půdy v obci Kolová k 1. 1. 2023

Celková plocha území obce	703,40	ha
Zemědělská půda celkem	369,25	ha
Orná půda	152,98	ha
Chmelnice	0,00	ha
Vinice	0,00	ha
Zahrady	17,13	ha
Ovocné sady	0,00	ha
Trvalé travní porosty	199,14	ha
Nezemědělská půda celkem	334,14	ha
Lesní půdy	253,24	ha
Vodních plochy	8,71	ha
Zastavěné plochy a nádvoří	7,88	ha
Ostatní plochy	64,31	ha

Zdroj: ČSÚ, vlastní zpracování

Struktura půdy na území obce je složena zhruba z 1/2 zemědělské půdy a 1/2 nezemědělské. V rámci zemědělské se jedná především o trvalý travní porost (z 54%) a ornou půdu (41%), zbytek tvoří cca 17 ha zahrad. V nezemědělské půdě jsou nejvíce zastoupeny lesní půdy (ze 75%). Marginální podíly pak mají ostatní plochy, vodní plochy a zastavěné plochy a nádvoří. Obec tímto prokazuje charakter venkovské obce s převažující zemědělskou funkcí.

Graf č. 1 - Struktura využití půdy v obci Kolová v roce 2023



Zdroj: ČSÚ

2. Obyvatelstvo

K datu 1.1.2023 měla obec Kolová 874 obyvatel. Z celkového počtu obyvatel žije necelých 21% v části obce Háje (187 obyvatel) a zbylých 79% (687 obyvatel) v části obce Kolová.

Tabulka č. 3 - Přehled počtu obyvatel obce Kolové k 1.1. 2023

		Celkem	Muži	Ženy
Počet obyvatel		874	442	432
v tom ve věku (let)	0-14	158	75	83
	15-64	545	274	271
	65 a více	171	85	86
Průměrný věk (let)		41,2	40,7	41,8

Zdroj: ČSÚ, vlastní zpracování

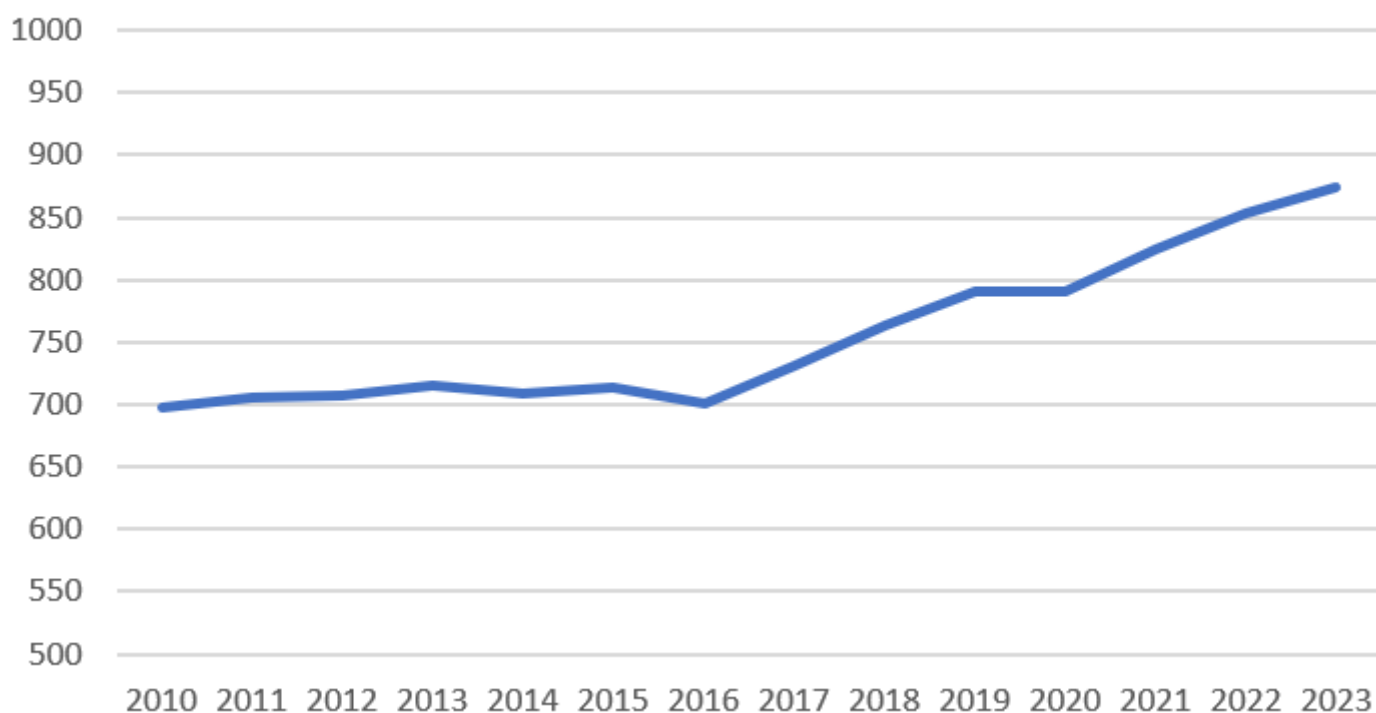
Tabulka č. 4 - Vývoj celkového počtu obyvatel 2010-2023

Rok	2010	2011	2012	2013	2014	2015	2016	2017	2018	2019	2020	2021	2022	2023
Počet obyvatel	698	706	707	715	709	713	701	731	763	790	791	824	853	874

Zdroj: ČSÚ, vlastní zpracování

Graf č. 2 - Vývoj počtu obyvatel v letech 2010 - 2023

Vývoj počtu obyvatel



Zdroj: ČSÚ, vlastní zpracování

Vývoj celkového počtu obyvatel má ve sledovaném období rostoucí trend. Mezi lety 2010 a 2023 došlo k nárůstu obyvatel o 25% (176 obyvatel).

Vývoj počtu obyvatel v obci Kolová je v posledních deseti letech převážně určen pozitivním migračním přírůstkem a jeví opačný trend oproti spádovému sídlu Karlovy Vary. V příštích 10 letech se s ohledem na nenaplněnost aktuálního územního plánu počítá s pokračováním tohoto trendu - tedy pozitivním migračním přírůstkem.

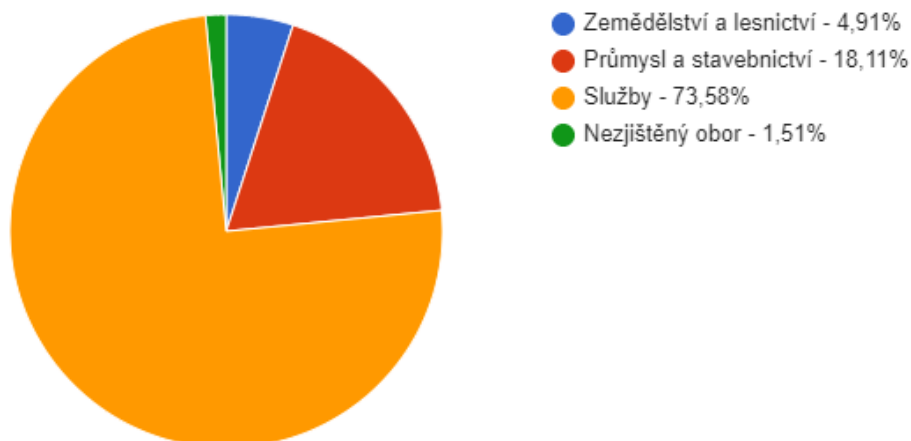
Věková struktura obce Kolové odpovídá průměrné věkové struktuře České republiky a sleduje i stejný trend postupného růstu procentuálního zastoupení obyvatel nad 65 let.

3. Hospodářství

Počet podnikatelských subjektů evidovaných na území obce Kolová je celkem 268, z toho 154 je ekonomicky aktivních.

Podnikatelské subjekty podle převažující činnosti	Registrované podniky	Podniky se zjištěnou aktivitou
Celkem	268	154
A Zemědělství, lesnictví, rybářství	14	5
B-E Průmysl celkem	32	19
F Stavebnictví	18	14
G Velkoobchod a maloobchod; opravy a údržba motorových vozidel	54	26
H Doprava a skladování	5	2
I Ubytování, stravování a pohostinství	23	14
J Informační a komunikační činnosti	7	5
K Peněžnictví a pojišťovnictví	5	.
L Činnosti v oblasti nemovitostí	17	13
M Profesní, vědecké a technické činnosti	40	29
N Administrativní a podpůrné činnosti	10	4
O Veřejná správa a obrana; povinné sociální zabezpečení	1	1
P Vzdělávání	5	4
Q Zdravotní a sociální péče	1	1
R Kulturní, zábavní a rekreační činnosti	13	6
S Ostatní činnosti	20	11

Struktura podnikatelských subjektů podle odvětví



Zdroj: ČSÚ

Z celkového počtu aktivních podnikatelských subjektů je více než 2/3 aktivních ve službách, 18% v průmyslu a necelých 5 % v zemědělství a lesnictví.

Většina aktivních podnikatelských subjektů jsou fyzické osoby (ze 70%).

Podnikatelské subjekty podle právní formy	Registrované podniky	Podniky se zjištěnou aktivitou
Celkem	268	154
Fyzické osoby	200	108
Fyzické osoby podnikající dle živnostenského zákona	181	97
Fyzické osoby podnikající dle jiného než živnostenského zákona	15	8
Zemědělství podnikatelé	4	3
Právnícké osoby	68	46
Obchodní společnosti	50	40
Akciové společnosti	.	.
Družstva	.	.

Zdroj: ČSÚ

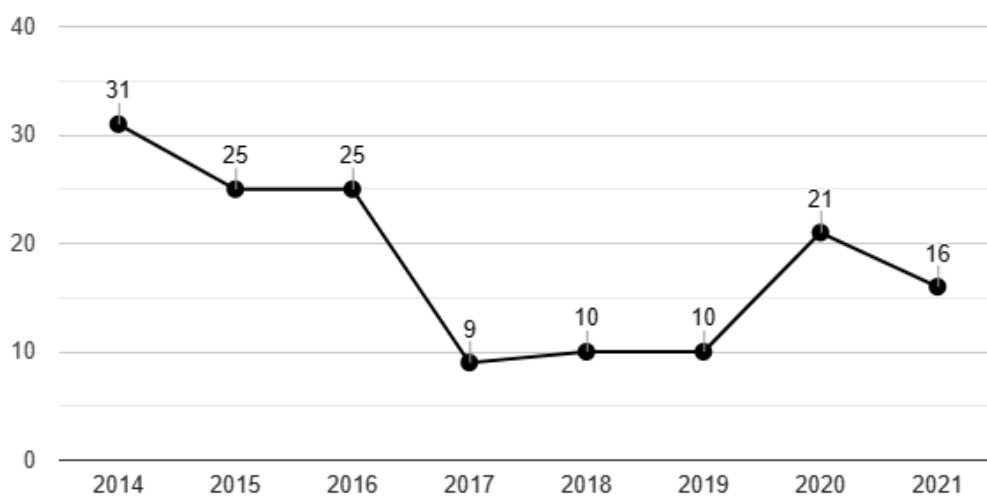
V obci je evidovaných 377 ekonomicky aktivních osob, z nichž většina je zaměstnaná ve službách.

Struktura zaměstnanosti v obci Kolová v porovnání s Karlovarským krajem a Českou republikou

	Zemědělství a lesnictví	Průmysl a stavebnictví	Služby
Kolová	3,24%	25,07%	59,88%
KARLOVY VARY	2,58%	27,48%	54,84%
Karlovarský kraj	2,18%	30,90%	51,52%
ČR	2,74%	32,23%	53,87%

Zdroj: ČSÚ

Vývoj počtu nezaměstnaných osob Vývoj počtu nezaměstnaných osob v letech 2014 až 2021



Zdroj: ČSÚ

V obci bylo evidováno v roce 2021 16 nezaměstnaných obyvatel. Dlouhodobě nezaměstnanost kopíruje celorepublikový trend minimální nezaměstnanosti.

4. Infrastruktura

Technická infrastruktura

Vodní hospodářství

Územní plán navazuje na koncepci stanovenou Plánem rozvoje vodovodů a kanalizací Karlovarského kraje (dále PRVKKK) a dále ji rozvíjí. Obec Kolová je v současné době zásobena pitnou vodou ze systému skupinového vodovodu Karlovy Vary. Zdrojem vody je nádrž Stanovice, odkud je surová voda dopravována do úpravny vody Březová. Z úpravny je voda čerpána do vodojemu Vítkova Hora (639,30/634,80 m. n. m.) a odtud potrubím přes objekt vodojemu Pila (589,70/593,40 m n.m.), kde je na potrubí osazen redukční ventil, do obce Kolová.

Sídlo Háje je zásobeno vodou z vodojemu Háje (50 m³, 597,00/594,00 m n.m.)

Rozvojové plochy sídel budou zásobovány ze stávajícího systému vodovodu stávajícími řady, resp. jejich prodloužením a zaokrouhlováním.

Zástavba sídel Kolová a Háje je odkanalizována kanalizační sítí do sběrače Březová – Háje – Kolová. Tímto sběračem jsou odpadní vody odváděny na čistírnu odpadních vod v Drahovicích. Odkanalizování rozvojových ploch bude realizováno kanalizačním systémem s napojením na stávající rozvody v obci.

Kapacita vodovodního i kanalizačního systému je dostatečná.

Zásobování elektrickou energií

Dle průzkumů a rozborů sítě ČEZ je v lokalitě stávající venkovní vedení 22 kV, připojení z rozvodny VVN -110/22kV v Karlových Varech-Tuhnice, na které jsou paprskové odbočky distribuční sítě 22kV napájející trafostanice.

Kolová - navýšené požadavky lokalit budou zajištěny úpravou stávajících TS navýšením stroje a v obci novou (TS Obec 3) zděnou trafostanicí typu kiosku 1x630kVA s přípojkou kabelovou VN cca 30m odbočením a svodem do země ze stávajícího vedení.

VN nadzemní vedení budou v nových lokalitách RD (Z11,Z13) dle možností převedeny na zemní napáječe. Jde hlavně o nadzemní odbočku pro TS Obecní úřad, která by byla zemním kabelem až k vedení pro TS 0224 Statek. Dále při výměně TS KV0226 u jídelny za kioskovou bude proveden zemní svod z hlavního vedení.

Háje - TS KV0227- Obec bude přezbrojena z 1x400kVA na 1x630kVA.

Z důvodu častých výpadků elektrické energie (nepříznivé povětrnostní vlivy) je žádoucí umístit kritické části vedení pod zem.

Zásobování plynem

V současné době není obec Kolová ani sídlo Háje plynofikováno.

Telekomunikační sítě

V zájmových lokalitách obcí Kolová, Háje je vybudována telefonní nadzemní i kabelová síť MK, DK, DOK.

Pro nárůst účastnických stanic je v navrhovaných lokalitách nutno posílit kapacitu primérních tras.

Navýšena bude stávající trasa Olšová Vrata-Kolová do SR 56/1/152/000.

Pro území je příjem TV zajištěn základním digitálním vysílačem Klínovec, částečně Krašov. Je využito i převaděče Tři kříže.

V obci je dostupné komerční bezdrátové připojení k internetu od několika poskytovatelů. Připojení optickými kabely není v obci v současné době dostupné.

V roce 2021 byl společností CETIN v obci v budově obecního úřadu instalován nový DSLAM, který je na páteřní síť kvůli absenci optických kabelů připojen mikrovlnným spojem připojeným na vysílač Vítkova hora. Díky instalaci tohoto DSLAMu je v obci k dispozici DSL připojení v rychlostech až 250 Mbps.

Pokrytí signálem GSM je v obci kvalitní od všech hlavních komerčních operátorů včetně pokrytí sítí 5G.

Veřejný rozhlas v obci vybudován není. V současné době obec využívá služeb mobilního rozhlasu MUNIPOLIS jako komunikačního media s obyvateli.

Veřejné osvětlení

V roce 2019 obec odkoupila část veřejného osvětlení, která byla v majetku společnosti ČEZ. V roce 2023 je v plánu převzetí části v lokalitě „U sklárny“ ze soukromého vlastnictví do obecního. Celá síť veřejného osvětlení je nyní tedy v majetku obce. V roce 2020 došlo k revizi celé sítě veřejného osvětlení a bylo navrženo řešení údržby a rekonstrukce stávající sítě. První fáze realizace revitalizace proběhla v roce 2020, další pak v letech 2021 – 2022. Poslední fáze je naplánována na rok 2024.

Nakládání s odpady

Obec má uzavřenou smlouvu s poskytovateli svozu komunálního odpadu a tříděného odpadu. Občané mají možnost volby kapacity nádob a četnosti svozu komunálního odpadu. Tříděný odpad mohou občané odkládat na několika místech do velkokapacitních sběrných nádob. Obec aktuálně nedisponuje žádným sběrným dvorem ani sběrným místem.

Minimálně dvakrát ročně se koná svoz velkoobjemového a nebezpečného odpadu. Svoz bioodpadu si občané domlouvají napřímo s poskytovatelem této služby. V roce 2023 obec získala dotaci ze SFŽP na kompostéry pro občany a na štěpkovač.

Dopravní infrastruktura

V katastru obce je řešena dopravní infrastruktura silniční a letecká, ostatní dopravní infrastruktura (železniční) se nachází mimo řešené území správního obvodu obce Kolová. Nejbližší významnější nadregionální dopravní propojky jsou zároveň i mezinárodní silnice (I/6-E 48 a I/20-E 49), po kterých je možno se dále vydat směrem na Karlovy Vary, na Prahu nebo Ústí nad Labem a v opačném směru přes Cheb do Německa či do Plzně. Z oblasti Kolové je možno vyjet po silnici III/208 7 (Pila, Kolová, Háje, Březová a dále I/20), III/208 8 (Stanovice, Háje) a III/208 11 (I/6, Olšová Vrata, Kolová). Tyto krajské silnice mají přímo přístupový charakter do dílčích částí řešeného prostoru a zajišťují propojení s významnějšími dopravními tahy.

Železnice se v zájmovém území nevyskytuje a nemá přímý dopravní význam. Nejbližší vlaková stanice je v Doubí u Karlových Varů, na rychlíkové nádraží je nutno dojet až do Karlových Varů na Horní nádraží. Letecká doprava sice v zájmovém území není, ale na hranici katastru se nachází Letiště Karlovy Vary - Olšová Vrata. Jedná se o mezinárodní letiště.

Průtah obcí podél krajské silnice v Kolové je většinou doplněn o chodník, tudíž je oddělena pěší a

motorová doprava. U základní školy je značený přechod pro chodce, který výrazně zvyšuje bezpečnost dětí při cestě do školy. V Hájích není krajská páteřní komunikace doplněna o chodník, je vedena ve spádu a s množstvím směrových oblouků, které daný úsek v zastavěné části znepřehledňují. Většina nových komunikací je dopravně zklidněna buď jako ZÓNA „30“ nebo jako obytná zóna (tj. místní komunikace IV. třídy). Mimo zastavěné území jsou vozovky lemovány stromovými alejemi.

Místním územím procházejí turistické značené cesty (modrá a červená). Modrá trasa je dálková turistická trasa, která prochází ve směru od Vítkova vrchu přes Kolovou a směřuje dále na Pilu. Červená trasa rovněž jako dálková vede od Březové údolím Cínového potoka do Kolové a dále také směrem na Pilu v souběhu s modrou turistickou trasou. Z důvodů členitosti terénu prochází územím pouze jedna značená cyklotrasa (č. 2288), vedoucí od Gejzír parku lesy pod Vítkovým vrchem přes Kolovou a dále směrem na Pilu. Ryzí samostatná cyklistická stezka v zájmovém území zatím není. Cyklisté jsou nuceni využívat stávající krajské silnice a místní komunikace, případně i polní cesty propojující zastavěné části sousedních katastrů. V roce 2019 byla vybudována samostatná cesta "Polnička" z Kolové (od Kaličky) do Hájů (ke golfovému hřišti), která vede v souběhu silnice III/208 7. Povrch Polničky byl v roce 2023 z dotace POV Karlovarského kraje upraven.

Soukromé parkování je v obci řešeno na vlastních pozemcích, dočasné parkování návštěv nekomplikuje dopravní průjezdnost obce. Obecní úřad má dostatečně velkou plochu pro parkování v těsné blízkosti. Sportoviště mají rovněž dostatečné plochy, které jsou zpřístupněny v době konání sportovních akcí pro možnost odstavování vozidel.

V roce 2020 byly instalovány 4 měřiče rychlosti - 3 na území Kolové a 1 v Hájích. Jejich výstupy jsou průběžně vedením obce analyzovány. Poslední roky stále narůstá počet a hlavně i rychlost projíždějících vozidel. Především kolem krajské silnice je místními občany je situace velmi nebezpečná. Vedení obce usiluje o omezení rychlosti vozidel, ideálně zavedením měřeného úseku s pokutami řidičů.

Dopravní obslužnost

Dopravní obslužnost aktuálně v zajišťuje Dopravní podnik Karlovy Vary. Obcí projíždějí dvě autobusové linky: č. 147: Karlovy Vary - Březová - Háje - Kolová - Javorná, č. 148: Karlovy Vary - Hůrky - Kolová - Pila. Oba spoje jsou v provozu od pondělí do pátku (intervaly cca po 2 hodinách, častější odjezdy v ranních hodinách a v odpoledních). Poslední spoj odjíždí z města Karlovy Vary do Kolové v 18:30 (č. 147).

Usnesením zastupitelstva obce bylo v roce 2019 schváleno uzavření smlouvy s DPKV a.s. na prodloužení linky č. 8 ze zastávky Olšová vrata do obce Kolová - konkrétně zastávky Obecní úřad. Konkrétně byly vybrány jedna večerní linka ve všední dny (pondělí až pátek), 4 linky o víkendu a 1 noční linka (v cca 22:00 hodin) v pátek a sobotu.

5. Vybavenost obce

Bydlení

Převládajícím typem bydlení v obci Kolová je bydlení v rodinných domech, které tvoří většinu domovního fondu. Z celkového počtu domů je 85% obydlených, což odpovídá i poměru obydlených domů v celé České republice (83%).

V obci stále probíhá intenzivní výstavba nových domů, a to skokovým tempem za posledních 5 let. V intravilánu obce je stále k dispozici velké množství nezastavěných stavebních pozemků, aby se obec mohla dále bezproblémově rozrůstat a rozvíjet.

Školství a vzdělávání

Obec Kolová zřizuje jednu školu - Základní škola Kolová, okres Karlovy Vary, příspěvková organizace. Její budova byla postavena v r. 1883. Vyučování bylo zahájeno o rok později po vysvěcení budovy.

Základní škola zajišťuje vzdělávání pro žáky 1. - 5. ročníku. Působí v budově č. p. 97, kde jsou čtyři kmenové učebny a jedna jazyková/počítačová učebna. V roce 2023 proběhla rekonstrukce budovy základní školy, v rámci které byla opravena střecha budovy a v druhém nadzemním podlaží byly vybudovány dvě odborné učebny, zázemí pro učitele. Dále využívá škola k výuce a k zájmové činnosti prostory v budově obecního úřadu č. p. 16, kde se nachází školní jídelna - výdejna, kulturní sál, který je využíván jako tělocvična. Součástí areálu školy je původní travnaté hřiště. Škola nedisponuje vlastní jídelnou (vývařovnou), obědy se dováží na náklady zřizovatele ze školní jídelny Karlovy Vary - Dvory. Dále škola nedisponuje vlastní tělocvičnou, ani adekvátním sportovním areálem.

Kapacita školy byla v roce 2021 navýšena na 100 žáků, z původních 80. Ve školním roce 2023/2024 navštěvuje školu 85 žáků. Kromě dětí z Kolové a Hájů dojíždějí do školy i děti z blízkého okolí (Pila - zajištěno smluvně, Březová, Olšová Vrata, Stanovice, Andělská Hora). Pravidelně jsou děti sváženy školním autobusem, který financuje škola z příspěvků zřizovatele. Kapacita školní družiny je 100 žáků.

Na další stupně vzdělávání žáci dojíždějí do Karlových Varů, v případě středního vzdělávání i do Ostrova a Sokolova.

Mateřská škola ani jiné zařízení pro předškolní děti (lesní školka, dětská skupina) v obci není. Rodiče přihlašují své děti do mateřských škol v okolních obcích především Karlovy Vary - Olšová vrata a do Březové. Na vybudování předškolního zařízení o kapacitě 40 dětí má obec připravený projekt ve fázi stavebního povolení. Budova je naplánována v sousedství budovy základní školy.

Dlouhodobě zřizovatel financoval základní školu ročním příspěvkem na provoz ve výši 850.000 Kč, od roku 2021 byl tento příspěvek přepočítán na základě celorepublikového ukazatele "příspěvek na žáka". Na rok 2024 byl z rozpočtu zřizovatele stanoven příspěvek ve výši 1 564 000 Kč.

Zdravotnictví

V současné době není v obci registrované žádné zdravotnické zařízení. Nejbližší obvodní lékař ordinuje v obcích Březová a Pila a dále v Karlových Varech.

Tento stav je dlouhodobý. Obec v tuto chvíli nedisponuje prostory, které by dle platné legislativy odpovídaly možnosti zřízení ordinace, tak aby zde mohl obvodní lékař fungovat. Po jednání se společnostmi, které praxi lékařů zajišťují, dále vyplývá, že pro zřízení ordinace (alespoň na několik dní v týdnu) musí být zajištěno alespoň několik stovek pacientů. Toto je i podmínka pojišťoven, které nové

ordinace schvalují a regulují. Z dotazníkového šetření, provedeného na podzim 2018, vyplývá zájem o místní lékařské služby jen u několika málo desítek občanů. Všichni občané Kolové a Hájů tedy momentálně využívají služby obvodních lékařů, ordinace specialistů, lůžková zařízení a akutní a pohotovostní služby v Karlových Varech. Dostupnost lékařských služeb je v dojezdové vzdálenosti do 20 min.

Dojezdová doba zdravotnické záchranné služby je do Hájů do 13 minut a do Kolové do 15 minut. Je tedy v normě (20 min.) a zajišťuje ji centrální dispečink v Karlových Varech – Dvorech.

Sociální péče

V obci není zřízen denní ani jiný stacionář nebo komunitní centrum pro poskytování sociálních služeb. V případě potřeb se mohou obyvatelé obce obracet na poskytovatele sociálních služeb v Karlových Varech. Obec má uzavřenou veřejnoprávní smlouvy se společnostmi Res Vitae a Městské zařízení sociálních služeb Karlovy Vary.

Jediným celoročně přístupným prostorem pro sociální plány je momentálně víceúčelový společenský sál.

V obci nejsou vyloučené sociální lokality. Není zaznamenán výskyt užívání drog nebo omamných látek.

Sport, kultura a volnočasové aktivity

Obec Kolová-Háje vede společenský život s mnoha akcemi konajícími se po celý rok. V obci jsou kluby a spolky, které pořádají ve spolupráci s obcí a základní školou tyto různé akce - obecní ples, maškarní ples, mikulášská, divadélko pro děti, dámská kavárna, den seniorů, fotbalové, pétanque a golfové turnaje, dětský den, rozloučka s létem, sportovní příměstský tábor, rozsvícení stromku a zpívání koled, školní adventní zpívání s jarmarkem a rozloučení se školním rokem. Kulturním zázemím obce je společenský sál v budově Obecního úřadu, který je v dopoledních hodinách ve všední dny využíván jako školní tělocvična pro ZŠ Kolovou. V budově obecního úřadu je umístěna i místní knihovna.

Na území obce Kolová se nachází tyto kulturní památky: Kolovská kaplička z roku 1873, kde se příležitostně konají bohoslužby, pomník „Památce obětí válek a bezpráví“ a památník Válečných hrdinů, V Hájích byl roku 1918 postaven památník Obětem 1. Světové války - na těchto třech místech se pravidelně konají pietní akce.

Další památkou je budova školy, která byla postavena v roce 1883 svému účelu slouží dodnes. V Hájích stojí dům č. p. 14, postavený v roce 1857, který sloužil jako škola do roku 1945.

Sportovní aktivity v obci je možno realizovat na fotbalovém hřišti, které je v majetku fotbalového klubu FK Ajax Kolová, z. s..

V obci evidujeme tyto sportovní kluby a spolky.

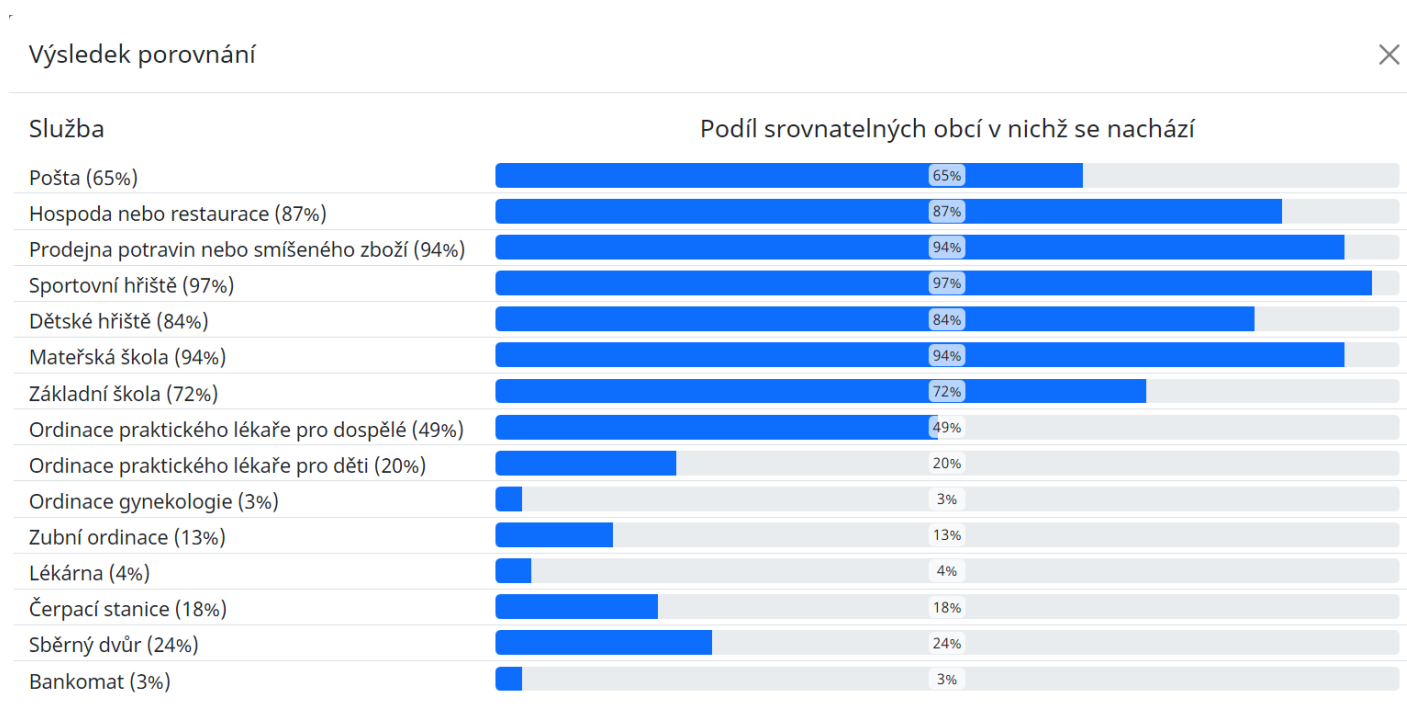
- Fotbalový klub Ajax Kolová - klub má 90 aktivních členů (muži a žáci). Muži mají dva týmy, tým „A“, který hraje okresní přebor a B třídu a tým „B“, který soutěží v III. třídě. Kategorie mladší a starší přípravky a mladší žáci soutěží v okresním přeboru. Fotbalový klub pořádá různé akce a spolupracuje s jinými sportovními kluby, spolky a obcí. Pro zimní přípravu žáci využívají pronájmu tělocvičen v Karlových Varech.
- Pétanque club Kolová - klub má 30 členů, kteří reprezentují obec na turnajích po celé republice i v zahraničí.
- Golf club Háje - klub má cca 200 členů. Golfové hřiště se nachází v chráněné krajinné oblasti Slavkovský les. Golf club pořádá několik turnajů a spolupracuje se ZŠ Kolová v rámci programu České golfové asociace - Se školou na golf.
- TJ RS Kolová cvičení žen - počet členek je cca 50. Cvičení se zaměřením na aerobic, posilování,

zdravotní cviky, pilates probíhá v obecním sále ve večerních hodinách.

- Kolokroužky – sdružují cca 20 místních dětí. Dobrovolníci z řad rodičů vedou děti k lásce k cykloturistice, při nepříznivém počasí využívají k pohybovým aktivitám sál obecního úřadu.
- Pro Obec Kolová a Háje - spolek pořádá komunitní akce ve spolupráci s obcí

V prostorách kulturního sálu dále probíhají tyto aktivity: Himalajské cvičení, cvičení maminek s dětmi a florbal.

Porovnání vybavenosti obce Kolová se stejně velkými a stejně situovanými obcemi České republiky



Zdroj: [Kalkulačka vybavenosti venkovských obcí \(cas.cz\)](http://Kalkulačka_vybavenosti_venkovských_obcí_(cas.cz))

Z porovnání vybavenosti vyplývá, že obec Kolová oproti stejně velkým a situovaným obcím postrádá v základních oblastech vybavenosti zejména mateřskou školu nebo jiné předškolní zařízení, hospodu nebo restauraci a sportovní hřiště. Oproti obci Kolová disponovala polovina srovnávaných obcí rovněž ordinací praktického lékaře pro dospělé.

6. Životní prostředí

Životní prostředí (JdI)

Obec Kolová a její část Háje leží ve vrchovině Slavkovského lesa přímo nad Karlovými Vary v průměrné nadmořské výšce 575 m. n. m. Celkový krajinný ráz je mírný, celistvý. Na jiho-východě ohraničuje katastr obce vodní nádrž Stanovice, které funguje od roku 1979 jako zdroj pitné vody pro celé krajské město. Z tohoto zdroje je zásobovaná i obec Kolová a Háje. Pitná voda je v obci nadstandartní kvality. Obec díky

své poloze má i velmi kvalitní a čisté ovzduší. Vzduch není zatížen emisemi z průmyslové zátěže nejen Sokolovské pánve, Chodovské chemičky ani inverzními atmosférickými jevy, které často ovlivňují lokální počasí přímo v Karlových Varech. Značnou výhodou v tomto směru jsou čerstvé jihovýchodní větry vanoucí v celém území obce. Jejich nevýhodou je pak, pokud nabírají na síle a přecházejí ve vichřici či orkán.

Hlavní hodnotou území obce Kolová je kvalitní přírodní prostředí bez objektů průmyslové výroby v území i blízkém okolí.

Půdní fond je v extravilánu obce stabilizovaný, nejsou vydány žádná doporučení proti větrné či jiné erozi. Orná půda zaujímá 21,76% plochy, lesy tvoří 36,00% plochy. Od roku 2015 je vydáno doporučení k opatření k ochraně a tvorbě přírody a krajiny, zvýšení její ekologické stability (návrh plánu ÚSES, podpora biodiverzity krajiny). Zachování a tvorba krajinného rázu (podpora strukturálních prvků krajiny a estetických hodnot, jedinečnosti a mnohotvárnosti krajiny). V zájmovém území se nalézají prvky regionálního a lokálního ÚSES. Těmi jsou dvě biocentra a tři biokoridory. Prvky nadregionálního významu a Evropsky významné lokality se v zájmovém území nevyskytují.

Je vydáno doporučení pro vodohospodářské opatření: zlepšení vodního režimu území a kvality povrchových a podzemních vod, především zadržování vody v území převodem povrchové vody do podzemní, zpomalení rychlosti odtoku, ochrana vody před znečištěním, ochrana území před záplavami. Povodňová rizika obci nehrozí.

K jedinému lokálnímu zhoršování životního prostředí dochází v topné sezoně, kdy je v obci stále řada nevyhovujících topenišť a otopných systémů s příliš vysokými exhalacemi do ovzduší.

Hlukové zatížení je v obou částech obce způsobené pouze dopravou. A to především automobilovou a leteckou. Hlučnost z dopravy je částečně regulována nově osazenými rychlostními radary. Letecký provoz se pravděpodobně oproti stávajícímu stavu bude postupem času navyšovat. Na mezinárodním letišti Karlovy Vary působí nově od roku 2019 letecká škola s plánovanými lokálními i dálkovými tréninkovými lety, která pokud naplní celou kapacitu kurzů, bude nezanedbatelným hlukovým zdrojem. Současně je stále aktivní Aero klub KV, ve kterém jsou registrováni a na místním letišti trénují i akrobatičtí letci, jejichž letadla jsou pro některé místní obyvatele velmi hlučná. Obec Kolová je prostřednictvím starosty aktivní v Letištním výboru na ochranu životního prostředí.

Obec Kolová spadá do čtyř ochranných pásem – CHKO Slavkovský les, I. i II. ochranné pásmo vodního zdroje pro pitnou vodu Stanovice, do území dále zasahují ochranná pásma II. stupně IIA a IIB přírodních léčivých zdrojů lázeňského místa Karlovy Vary a ochranné pásmo mezinárodního letiště Karlovy Vary. Se všemi ochranami je nutné počítat v případném plánování dalšího rozvoje obce.

Dle platné zonace CHKO (4 zóny odstupňované ochrany přírody) je většina území zařazena do III. zóny ochrany přírody. Zastavěná část Kolové je ve IV. zóně a lesní plocha jihozápadně od Hájů je zařazena do II. zóny ochrany přírody. Plán péče CHKO Slavkovský les stanovuje opatření pro dosažení cílového stavu a stanovuje způsoby využívání území. Ve II. zóně (lesní pozemek určený k plnění funkce lesa – les jiný než hospodářský) je kladen důraz na mimoprodukční funkci lesa a na posílení přirozené obnovy. Ve III. zóně, která tvoří většinu řešeného území, je navrhován běžný způsob hospodaření v lesích a upřednostňování takového hospodaření na zemědělské půdě, které zajišťuje druhovou bohatost.

Rozšiřování zastavitelného území je navrhováno v omezeném rozsahu a pouze jako rozšíření souvislé stávající zástavby, při dodržení vzhledové konvence dle plánu péče CHKO. Ve volné krajině nejsou navrhovány žádné rozvojové plochy s výjimkou hracích ploch golfových hřišť. Ve IV. zóně, do které spadá zastavěná část Kolové a nejbližší okolí, je navrhováno hospodaření na ZPF bez zvláštního omezení. U zástavby je požadováno v co největší míře uplatňovat vzhledovou konvenci staveb.

Za brownfield považuje vedení obce budovu č. p. 8 v části Kolová. Další jsou v těsném sousedství – areál bývalého rekreačního střediska Kovoslužby a stará vodárna pod Hájemi směrem na Březovou.

Koeficient ekologické stability vyjadřuje poměr mezi přírodně stabilními plochami (jako jsou lesy, zahrady atd.) a plochami zastavěnými či intenzivně zemědělsky obdělávanými (tzv. nestabilními). Vyšší hodnota koeficientu obecně značí příznivější stav, hodnota vyšší než 1 znamená vyváženou (stabilní) krajinu. V obci Kolová dosahuje koeficient hodnoty 2,12.

7. Správa obce

Hospodaření obce

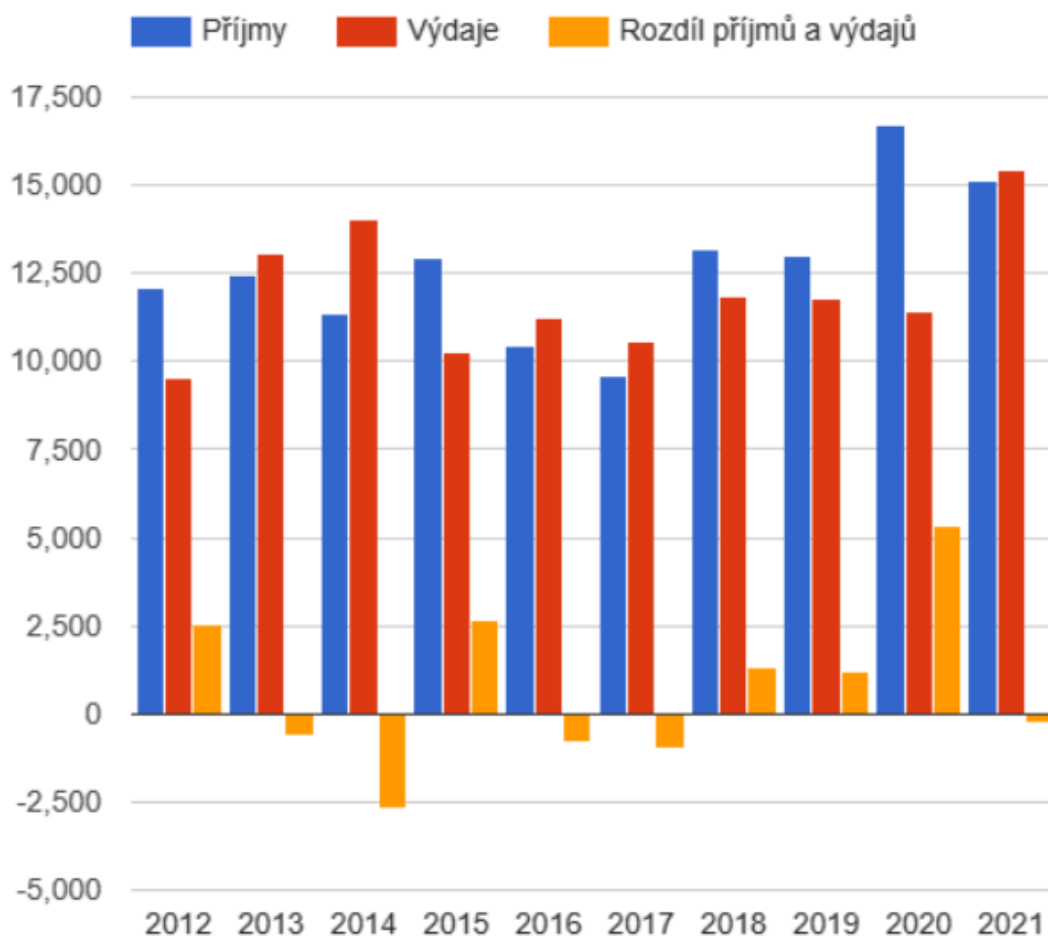
Obec kolová dlouhodobě hospodaří s vyrovnaným, resp. mírně přebytkovým rozpočtem. Podíl běžných výdajů je dlouhodobě cca 70%, což zásadním způsobem ovlivňuje možnost rozvoje obce z vlastních zdrojů.

Vývoj rozpočtového hospodaření obce Kolová v letech 2012 - 2021 (v tis. Kč)

	2012	2013	2014	2015	2016	2017	2018	2019	2020	2021
Daňové příjmy	6 831	8 093	8 857	8 610	9 612	9 111	10 372	11 462	11 218	13 108
Nedaňové příjmy	322	356	330	353	261	229	386	350	507	774
Kapitálové příjmy	4 129	3 302	1 710	3 669	183	44	16	176	2 876	107
Neinvestiční přijaté dotace	442	504	249	172	237	219	709	889	1 808	996
Investiční přijaté dotace	340	180	186	150	146	0	1 677	135	324	139
Příjmy	12 064	12 435	11 332	12 953	10 438	9 603	13 160	13 010	16 733	15 124
Běžné výdaje	7 415	9 130	7 341	7 177	6 873	6 463	9 025	7 807	8 926	8 873
Kapitálové výdaje	2 089	3 914	6 705	3 092	4 371	4 114	2 830	4 002	2 495	6 534
Výdaje celkem	9 504	13 044	14 046	10 269	11 244	10 577	11 856	11 809	11 421	15 407
Saldo příjmů a výdajů	2 560	-609	-2 714	2 684	-806	-975	1 304	1 201	5 312	-282
Podíl kapitálových výdajů	21,98%	30,01%	47,74%	30,11%	38,88%	38,90%	23,87%	33,89%	21,85%	42,41%
Podíl běžných výdajů na celkových příjmech	61,47%	73,42%	64,78%	55,41%	65,84%	67,30%	68,58%	60,01%	53,34%	58,66%

Zdroj: ČSÚ

Vývoj rozpočtového hospodaření v obci Kolová v letech 2012 - 2021 (v tis. Kč)



Zdroj: ČSÚ

Řízení obce

Obecní úřad a kompetence obce

Obec Kolová je obcí I. typu. Obec zajišťuje činnosti obecního úřadu pouze pro svoje katastrální území. Obecní úřad čítá v současné době 3 pracovníky. Tvoří ho starosta, který stojí v čele úřadu (uvolněný pro výkon funkce), místostarostka (uvolněná pro výkon funkce), 1 pracovník obecního úřadu - účetní a zaměstnanec na úřednické funkci, dále dva zaměstnanci zaměstnaní na dohodu o provedení práce (dovoz obědů pro ZŠ a pracovnice pro úklid OÚ).

Bezpečnost

Naši obec je možno považovat za velmi bezpečnou, s velmi nízkou mírou kriminality. Preventivně byl instalován systém kamer na frekventovaných místech (budova a parkoviště obecního úřadu, budova základní školy, místa pro ukládání odpadů). Za uplynulých 5 let řešila přestupková komise 3 přestupky na území obce. Obec je součástí Integrovaného záchranného systému Karlovarského Kraje a spolupracuje s jednotkou Sboru dobrovolných hasičů Pila.

Obyvatele jsme schopni v současné době varovat před nebezpečím (zejména živelným) centrálně ovládanou sirénou a systémem varovných SMS zpráv.

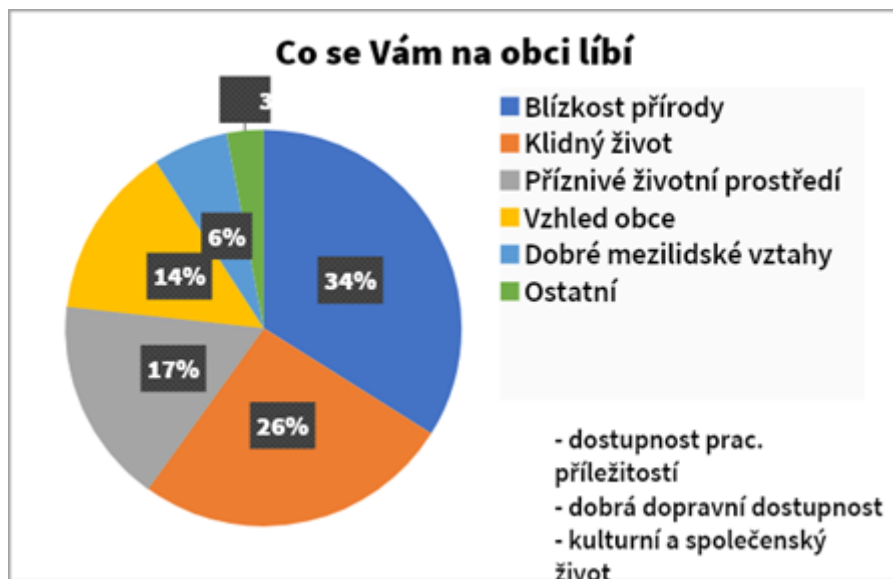
Vnější vztahy a vazby obce

Kolová je aktivním členem Svazu měst a obcí ČR, Sdružení místních samospráv ČR, sdružení MAS Kraj živých vod, z. s. a od roku 2020 i Dobrovolného svazu obcí Slavkovský les.

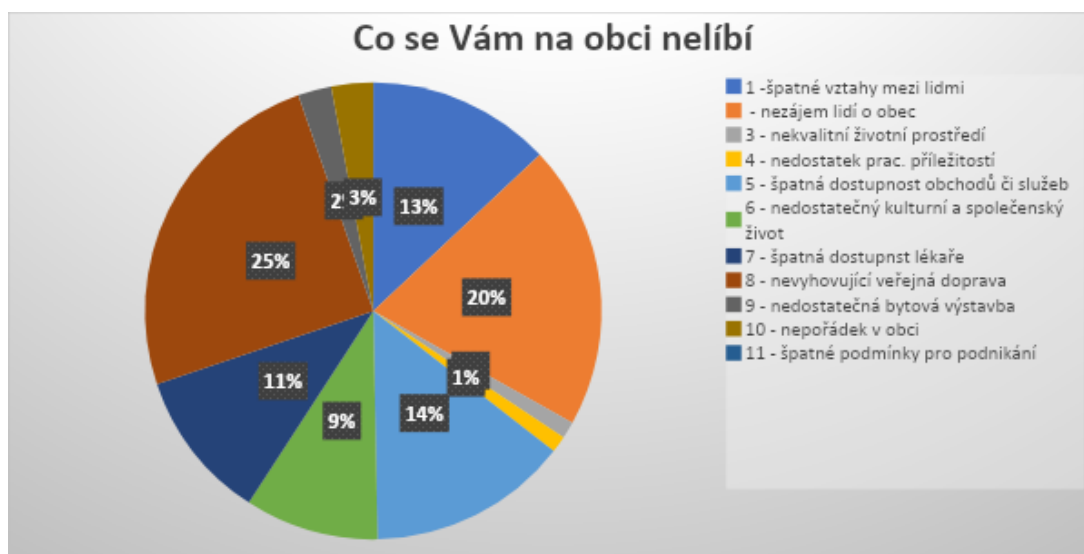
A.2 Východiska pro návrhovou část

Výsledky dotazníkového šetření

Občané měli možnost v rámci dotazníkového šetření vyjádřit své názory na současný život v obci, napsat, co se jim líbí a co ne, vyjádřit svá přání. Část dotazníků byla zaměřena na dopravní obslužnost obce. Celkem bylo odevzdáno 95 vyplněných dotazníků z celkového počtu 250 roznesených. Většinu občanů (88%) se v naší obci žije velmi nebo spíše dobře, pouze jeden z dotázaných odpověděl - spíše špatně, nikdo neodpověděl, že velmi špatně. Všichni se také shodli na tom, co se jim na naší obci líbí nejvíce - nejčastější odpovědi byly: klidný život, příznivé životní prostředí, blízkost přírody a vzhled obce.



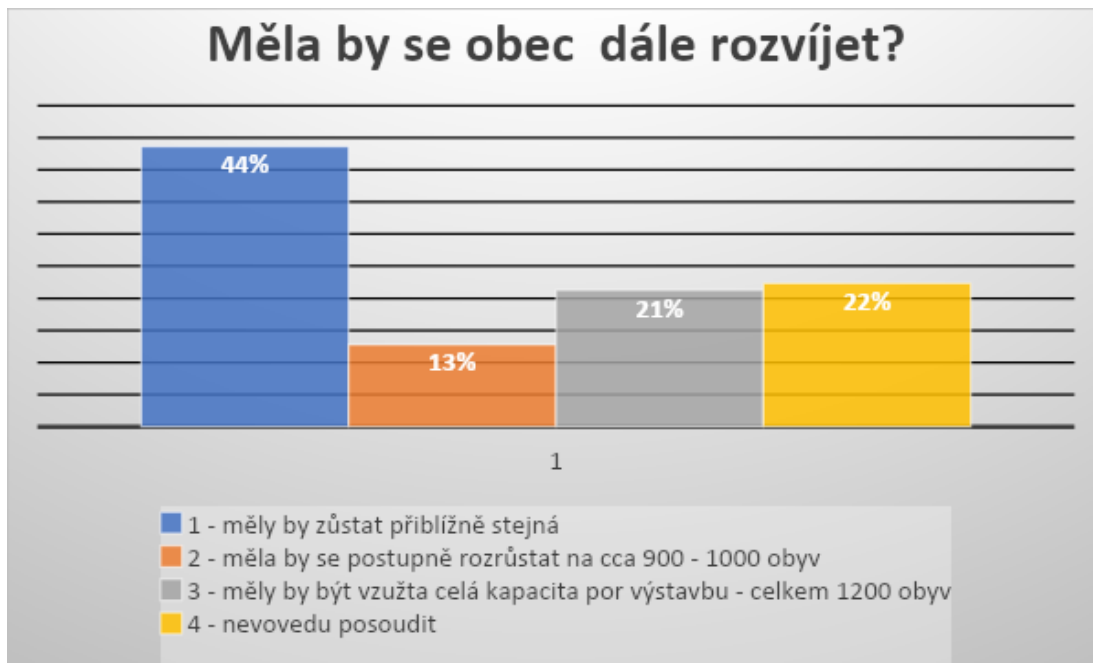
Jednoznačné byly i odpovědi ohledně nespokojenosti občanů se současným stavem. Jako největší problém většina dotázaných vnímá nevyhovující veřejnou dopravu, nezájem lidí o obec, špatné vztahy mezi lidmi a špatnou dostupnost obchodů a služeb.



Konkrétně občané uváděli především chybějící dětská a sportovní hřiště přístupná pro veřejnost, chybějící prostory pro setkávání lidí (restaurace, hospoda, cukrárna), nedostačující otevírací hodiny pošty a obchodu, nepořádek kolem kontejnerů a lesních cest v okolí obce a nezájem lidí o jejich úklid, chybějící škola, lékař a veterinář. Chybějící měření rychlosti v obci, které někteří občané také uváděli, je již částečně vyřešeno instalací radarů. Mezilidské vztahy považují 2/3 dotázaných za spíše dobré nebo velmi

dobré. Příležitosti ke společenským kontaktům považuje ½ občanů za dostačující a druhá ½ za nedostačující. Dění v obci pravidelně sleduje pouze 1/5 dotázaných, většina sleduje dění v obci pouze občas, 10% vůbec. Výbornou zprávou je, že více než 2/3 dotázaných je ochotna se osobně podílet na práci pro rozvoj naší obce.

Zajímavé byly odpovědi na otázku, jestli se má obec dále stavebně rozrůstat. Nejvíce dotázaných (44%) by upřednostnilo, aby obec zůstala přibližně stejná. Pro další rozvoj obce se vyslovilo 34%, z toho 13% je pro rozvoj na cca 900-1000 obyvatel a 21% občanů je pro využití celé kapacity pro výstavbu domů.



Volné finanční prostředky obce by občané nejvíce použili na dopravní obslužnost, na podporu společenských a kulturních aktivit, na zlepšení dostupnosti obchodů a služeb a rekonstrukce místních komunikací.



SWOT analýza

Silné stránky

- **Dlouhodobě řádné hospodaření obce**
vyrovnaný rozpočet obce a nízká míra zadluženosti obce
- **Spádová (středisková) obec pro veřejné služby - pobočka České pošty, Czechpoint**
- **Kvalitní přírodní prostředí, zejména ovzduší a krajiny**
- **Kvalitní základní škola**
- **Dostatečná kapacita technické a dopravní infrastruktury pro plánovaný rozvoj obce**
- **Území obce Kolová (část Kolové a celé Háje) je součástí CHKO Slavkovský les**
- **Absence rizikových nepřizpůsobivých skupin obyvatelstva, absence sociálně vyloučených lokalit**
- **Vysoká míra bezpečnosti v obci**
- **Atraktivní lokalita pro bydlení**
- **Malá dojezdová vzdálenost do Karlových Varů**

Slabé stránky

- **Špatný technický stav obecních budov**
nevyřešená bezbariérovost a energetická náročnost budovy obecního úřadu
- **Nerespektování dopravního značení a nedodržování rychlosti v obci**
- **Absence mateřské školy či jiného předškolního zařízení**
- **Nízká úroveň zadržování vody v krajině - revize meliorací a vodní soustavy**
- **Chybějící plochy veřejného prostoru pro aktivní a pasivní odpočinek**
- **Špatný technický stav některých částí veřejného osvětlení**
- **Nedostatečná vybavenost základní školy**
chybějící školní jídelna (vývařovna), nevyhovující sportoviště (školní sportovní hřiště, tělocvična)
- **Chybějící inventarizace technické a dopravní infrastruktury v majetku obce, zhodnocení stavu a plány údržby**
- **Chybějící zázemí pro komunitní život (hospoda, kavárna, kulturní centrum)**
- **Minimum lokálních pracovních příležitostí**
- **Nedostatek veřejných služeb pro rozvoj turismu**

Příležitosti

- **Krajinný potenciál pro turistiku a terapeutickou krajinu**
- **Nevyužitý potenciál místní komunity, propojení dvou částí - Kolové a Háje**
- **Členství v dobrovolných svazcích obcí a jiných zájmových spolcích obcí a měst**
- **Příliv podnikatelů a potenciál rozvoje služeb v obci**
- **Komplexní pozemkové úpravy pro celé území obce hotovy**
- **Nenaplněnost územního plánu obce - spec. v části Kolová**
- **Virtuální realita, on-line služby a egovernment**
- **Efektivnější odpadové hospodářství**

Hrozby

- **Nezájem místní komunity o obecní záležitosti**
- **Odchod podnikatelů z obce**
- **Rušení či omezení veřejných služeb**
- **Nepřípravenost na stárnutí obyvatel**
- **Nedostatek finančních prostředků obce na investice, nevyhovující dotační možnosti**

B. NÁVRHOVÁ ČÁST

B.1 Strategická vize

Malá obec pečující o své občany a okolní krajinu. Obec jako komunita obyvatel respektující tradiční hodnoty a fungující jako rodina - mezigenerační sounáležitost, sousedská pomoc a láska k přírodě.

Moderní, udržovaná a k občanům vstřícná obec s potřebným zázemím v oblasti vybavení i poskytovaných služeb jak pro nejmenší občany, tak i pro střední generaci a seniory. Obec, která bude lákat mladou i starší generaci k tomu, aby v ní chtěli žít. Obec, která bude vzorem pro další obdobně velké obce.

B.2 Cíle, opatření a aktivity



Vysoká důležitost



Střední důležitost



Nízká důležitost

Cíl : „Ochrana přírody a terapeutická krajina“

Zadržování vody v krajině (výstavba tůní), ekologické hospodaření s vodou a energiemi v rámci veřejných budov, podpora ekologických projektů domácností, modrozelená místa A/P odpočinku, vybudování sítě stezek a polních cest v okolí obce s možností vyžití pro všechny generace (procházky senioři, naučné stezky mládež, koloběžky, běžecké tratě - napojení na území Lazeňských lesů - Kolovák), využít komplexní pozemkové úpravy, striktní odpadové hospodářství

Opatření : „Komunitní ovocný sad“ péče o vysazené ovocné stromy, vybudování zázemí pro komunitní akce (altán, lavičky, ohniště)	Od - do	Odpovědnost	Náklady (tis. Kč)	Zdroj financování
„vybudování mobiliáře“	2024 - 2025		200	Vlastní
Opatření : „Vybudování veřejného prostranství pro aktivní a pasivní odpočinek“	Od - do	Odpovědnost	Náklady (tis. Kč)	Zdroj financování
— „lokalita "Za školou" výstavba soustavy tůní, cestiček a výsadba zeleně“	2027 - 2030		2000	Vlastní
— „lokalita "skládky Háje" - vybudování místa A/P odpočinku“	2024 - 2030		3000	Vlastní + externí
— „lokalita u Osmičky - vybudování veřejného prostranství“	2024 - 2030		10000	Vlastní + externí
— „revitalizace areálu "Osmičky"“ pouze v případě převodu vlastnictví na obec	2026 - 2030		30000	Vlastní + externí
Opatření : „Sběrné místo odpadů“ Vybudování dopravně dostupného místa pro sběr odpadů, 2 sběrná místa (v Kolové i v Hájích)	Od - do	Odpovědnost	Náklady (tis. Kč)	Zdroj financování
⬆️ „sběrné místo Kolová“	-		200	Vlastní
⬆️ „sběrné místo Háje“	-		200	Vlastní

Cíl : „Podpora místního vzdělávání“

Podpora základní školy při zachování rodinné atmosféry s plnohodnotným vzděláváním a s individuálním přístupem k dětem, vybudování dostatečné materiální a technické základny ZŠ, vybudování předškolního

zařízení s ohledem na očekávaný počet obyvatel, vybudování konektivity ZŠ a dalších veřejných budov a míst

Opatření : „Výstavba předškolního zařízení“ Vybudování předškolního zařízení pro 40 dětí v blízkosti ZŠ se společným gastroprovozem	Od - do	Odpovědnost	Náklady (tis. Kč)	Zdroj financování
⬆️ „novostavba budovy předškolního zařízení včetně zahrady“	-		35000	Externí
„vybudování veřejného mobiliáře v lokalitě Za školou“	2024 - 2026		200	Vlastní

Opatření : „Rozšíření areálu základní školy“ Rozšíření ZŠ - dobudování plnohodnotné prvostupňové školy s 5 kmenovými třídami pro 5x25 dětí, 3 odděleními družiny, jídelnou s gastroservisem pro ZŠ a MŠ, s odbornými učebnami s možností využití jako vzdělávací a komunitní centrum, výstavba nové tělocvičny a sportovního hřiště	Od - do	Odpovědnost	Náklady (tis. Kč)	Zdroj financování
⬆️ „vybudování školní jídelny“	2027 - 2030		5000	Vlastní
— „rekonstrukce školního hřiště“	2026 - 2030		3000	Vlastní
⬆️ „vybudování školní tělocvičny“	2031 - 2035		50000	Externí

Cíl : „Podpora komunitního života napříč všemi generacemi“

Podpora místních spolků a občanských aktivit v kulturním a sportovním životě, rozšíření veřejných ploch aktivního a pasivního odpočinku, využití potenciálu ZŠ a místní knihovny jako místo komunitního vzdělávání, ideálně vybudovat "komunitní MŠ a ZŠ" nabízející aktivity propojující všechny 3 generace, podpora a rozvoj speciálních aktivit pro seniory, zázemí sociální péče, pravidelné konání tradičních společenských kulturních a sportovních akcí

Opatření : „Pořádání pravidelných společenských událostí“ Obecní ples, vítání občánku, májka, dětský den, Rozlučka s létem, Den seniorů, Mikulášská	Od - do	Odpovědnost	Náklady (tis. Kč)	Zdroj financování
⬆️ „vybudování sportovního areálu Kolová“	2024 - 2026		6000	Vlastní + externí
— „vybudování komunitního centra“	2024 - 2030		30000	Externí
⬆️ „vydání a komunikace kalendáře akcí“	-		2	Vlastní

Opatření : „Vydávání obecního časopisu - Koloháj“	Od - do	Odpovědnost	Náklady (tis. Kč)	Zdroj financování
Opatření : „Kronika psaná dětmi“ / školní časopis“ Zapojení místní komunity rodičů a dětí k dokumentaci obecního života, forma školního zájmového kroužku	Od - do	Odpovědnost	Náklady (tis. Kč)	Zdroj financování

Opatření : „Paměti Kolové““ dobové fotky, listiny, rozhovory s pamětníky	Od - do	Odpovědnost	Náklady (tis. Kč)	Zdroj financování

Cíl : „Rozvoj dopravní infrastruktury a komunikací s ohledem na bezpečnost v obci“

Dokončení výstavby chodníků prioritně u krajské silnice, zastávek veřejné dopravy, parkovišť, zejména u nově vznikajících ploch aktivního a pasivního odpočinku a míst veřejných služeb (MŠ, ZŠ, komunitní centrum), preventivně vyhodnocovat bezpečnost v obci - rychlost jízdy v obci, veřejné osvětlení, přechody a obytné zóny - stále zlepšovat a podporovat pěší přesuny místních - propojení částí Kolová a Háje - vybudovat kamerový systém na klíčových místech v obci

Opatření : „Vybudování a zokruhování pěších stezek v okolí obce“	Od - do	Odpovědnost	Náklady (tis. Kč)	Zdroj financování

Opatření : „Vybudování parkovacích míst u veřejných budov a u míst aktivního odpočinku“	Od - do	Odpovědnost	Náklady (tis. Kč)	Zdroj financování
Opatření : „Dobudování chodníků a přechodů podél krajské silnice“	Od - do	Odpovědnost	Náklady (tis. Kč)	Zdroj financování
🔺 „vybudování chodníku v Hájích“	2024 - 2030		3000	Externí
„vybudování chodníku v Kolové“	2024 - 2030		5000	Externí
Opatření : „Kamerový systém na klíčových místech“	Od - do	Odpovědnost	Náklady (tis. Kč)	Zdroj financování
— „doplnění kamerového systému na veřejných prostranstvích“	2024 - 2030		200	Vlastní
Opatření : „Realizace opatření na snížení rychlosti v obci“	Od - do	Odpovědnost	Náklady (tis. Kč)	Zdroj financování
🔺 „instalace měřičů rychlosti“	2024 - 2030		2000	Externí

Cíl : „Veřejností přístupná a efektivní správa obce“

Pokračovat v budování transparentní, jednoduché a otevřené správy obce, zřídit bezbariérový obecní úřad a sídlo veřejných služeb dostupné pro místní pro pěší trase a s dostatečným parkováním, on-line správa obce, zefektivnit správu technické infrastruktury v majetku nebo správě obce - dostatečně informovat o dění v obci (občany, podnikatele, spolky) - vzdělávat své občany (ochrana přírody a ovzduší, třídění odpadu) - udržovat atraktivní vzhled obce - úklid obce, péče o zeleň - udržovat spolupráci a dobré vztahy s okolními obcemi - Pila, Březová, Stanovice

Opatření : „Centrum obce“	Od - do	Odpovědnost	Náklady (tis. Kč)	Zdroj financování
Vybudování správního centra obce, bezbariérového v pěší dostupnosti s dostatečným parkováním s kapacitami pro další veřejné služby (pošta, lékař, výdejna eshopů)				
🔺 „bezbariérový obecní úřad“	2024 - 2030		2000	Vlastní
🔺 „Snížení energetické náročnosti budovy obecního úřadu“	2024 - 2030			Vlastní + externí
„Inventarizace "obecních" technických a dopravních sítí, vytvoření plánu údržby“	2024 - 2026			Vlastní
Opatření : „On-line správa obce“	Od - do	Odpovědnost	Náklady (tis. Kč)	Zdroj financování

Cíl : „Podpora místních podnikatelů a služeb“

Vytvoření databáze místních podnikatelů a platformu pro "výměnný obchod", podpora místní spolupráci OBEC - KOMUNITA - PODNIKATELÉ, podpora a rozvoj infrastruktury místních drobných služeb, vybudování "návsí s tržištěm", virtuální/ on-line služby, dostupný internet, aktivně se účastnit projektů MAS a Svazu obcí Slavkovský les, zapojit místní občany, podnikatele do komunitního života - slavnosti, svátky, podpora místních produktů

Opatření : „Dostupný internet“	Od - do	Odpovědnost	Náklady (tis. Kč)	Zdroj financování
Opatření : „Motivační systém zapojení místních občanů do aktivit obce“	Od - do	Odpovědnost	Náklady (tis. Kč)	Zdroj financování

Zásobník aktivit

— „Rekonstrukce původních lesních cest“	2024 - 2030	0	Vlastní + externí
✔ „Obnova studánky pod Hájemí“	2024 - 2030	0	Vlastní
— „Zateplení stropu tělocvičny“	2024 - 2030	0	Externí
„Venkovní učebna“	2024 - 2030	0	
⬆ „Sociální bydlení“	2028 - 2030	0	Vlastní + externí
⬆ „Revize systému sběru tříděného odpadu“	2025 - 2027	0	Vlastní + externí
⬆ „Podpora energeticky úsporných opatření, využití alternativních zdrojů energie, vzniku energetických společenství“	2024 - 2030	0	Vlastní + externí
„nákup vlastní techniky na údržbu a péči o obecní majetek (traktůrek)“	2024 - 2030	0	

B.3 Podpora realizace programu

Program rozvoje obce ukazuje základní směr rozvoje obce v období let 2024-2030. Dokument obsahuje opatření, aktivity, pomocí jejichž realizace bude směru, resp. strategické vize obce, dosaženo. Zpracovaný dokument bude sloužit k rozvoji obce, případně pomáhat obci při čerpání dotací.

Způsob realizace PRO

Zpracováním a schválením dokumentu plánovací a rozvojové aktivity obce nekončí. V této fázi je nutné stanovit postup realizace, sledování a aktualizace dokumentu, resp. celého rozvoje obce. Realizace dokumentu bude uskutečňována pomocí konkrétních projektů, které budou naplňovat jednotlivé aktivity, opatření. Tím bude dosaženo naplnění stanovených programových cílů a v konečném důsledku také strategické vize, která ovšem časově převažuje do roku 2035.

Osobou zodpovědnou za realizaci aktivit je starosta obce. Ten bude, ve spolupráci se zastupitelstvem obce, především:

- iniciovat realizaci opatření a aktivit
- vyhledávat a zajišťovat zdroje financování aktivit programu rozvoje
- projednávat podněty vztahující se k realizaci opatření a aktivit
- předkládat ke schválení zastupitelstvu obce zprávy o realizaci PRO
- předkládat k projednání změny a aktualizace PRO
- delegovat jednotlivé činnosti a pravomoci na odpovědné osoby

Monitoring realizace PRO

Starosta obce je zodpovědný také za monitoring a vyhodnocování naplňování programu rozvoje obce.

Mezi povinnosti patří zejména:

- shromažďování informací o průběhu realizace projektů, aktivit a opatření
- upřesňování informací o odpovědnosti za realizaci jednotlivých aktivit
- každoroční zpracování přehledu realizovaných aktivit
- 1x ročně sestavování Monitorovací zprávy o průběhu realizace PRO – jako podklad pro sestavení ročního rozpočtu a rozpočtového výhledu obce
- vypracování komplexního zhodnocení stávajícího PRO v roce 2030 jako podklad pro jeho aktualizaci.

Monitorovací zpráva bude obsahovat informace o realizaci dílčích aktivit a projektů, které se podařilo v daném roce zrealizovat, zdůvodnění odchylek od plánovaného průběhu realizace a návrh na změny či revize PRO. Monitorovací zprávy o průběhu realizace PRO budou po projednání zastupitelstvem obce zveřejněny na webu obce.

Způsob aktualizace PRO Program rozvoje obce je živým dokumentem, mění se jak prostředí v obci, tak vnější podmínky mimo obec. Dokument je nutné revidovat, případně měnit, již v průběhu jeho realizace, a to jako reakci na závažnou změnu vnějších podmínek, naplnění části PRO, potřebu stanovení nových cílů, apod.

Aktualizace celého dokumentu proběhne nejpozději v roce 2030. Dle potřeby je samozřejmě možné provést dílčí revizi dokumentu dříve, většinou pak ke konci kalendářního roku ve vazbě na zpracování rozpočtu obce na další rok. V případě realizace dílčí revize bude podkladem přehled o realizovaných aktivitách, resp. Monitorovací zpráva o průběhu realizace PRO, jež připraví starosta obce a členům zastupitelstva obce jej předá v dostatečném předstihu před jednáním zastupitelstva obce. Změny budou provedeny přímo v dokumentu a budou v textu označeny spolu s datem, ke kterému byly provedeny. Aktualizace PRO a jeho změny budou schváleny zastupitelstvem obce spolu se schvalováním rozpočtu a rozpočtového výhledu obce. Aktualizovaný PRO bude též zveřejněn na internetových stránkách obce.

Způsob financování PRO

Základním zdrojem financování rozvojových aktivit jsou vlastní zdroje obce. V případě možnosti budou využity také prostředky z veřejných rozpočtů (kraj, ČR, fondy EU, IROP 2022 - 2027). Obec bude usilovat o zapojení také soukromého a neziskového sektoru. Informace o možnostech finančních zdrojů budou upřesňovány v průběhu realizace PRO. Aktivity PRO budou realizovány v úzké vazbě na rozpočet obce, přednostně by měly být realizovány akce, které se podílí na naplňování stanovených cílů PRO.