



# PROGRAM ROZVOJE OBCE TACHOV



**NA OBDOBÍ LET  
2014 - 2020**

SCHVALOVACÍ DOLOŽKA Program rozvoje obce schválilo v souladu s § 84, odst. 2, písm. a), zákona č. 128/2000 Sb., v platném znění zastupitelstvo obce Tachov. Datum schválení: 4. 6. 2013 Číslo usnesení: 78 TA/2013 Text usnesení: OZ schvaluje Program rozvoje obce Tachov na období 2014-2020

# Úvod

---

Program rozvoje obce Tachov můžeme charakterizovat jako strategický koncepční materiál, jehož cílem je definovat prioritní oblasti v rámci rozvoje obce v předem stanoveném časovém horizontu. Program vychází z demografického, sociálního, ekonomického a společenského stavu obce. Má určit cesty směřující k prosperitě obce a uspokojení potřeb jejích obyvatel. Stanovuje též pravidla pro pozitivní vývoj všech zásadních rozvojových složek obce.

Dokument Program rozvoje obce Tachov na období let 2014–2020 byl zpracován v rámci řešení projektu „Elektronická metodická podpora tvorby rozvojových dokumentů obcí“ (CZ.1.04/4.1.00/62.00008), jehož nositelem bylo Ministerstvo pro místní rozvoj ČR. Projekt byl financován z Operačního programu Lidské zdroje a zaměstnanost a ze státního rozpočtu České republiky. Představitelům obce byla poskytnuta metodická podpora jako pilotním obcím projektu, které byly vybrány za účelem praktického ověření jednoho ze vzniklých produktů projektu – metodiky tvorby programu rozvoje obce.

# A. ANALYTICKÁ ČÁST

---

## A.1 Charakteristika obce

### 1. Území

#### *Poloha*

Obec Tachov leží v mírně zvlněné krajině na úpatí Tachovského kopce asi 3 km jihozápadně od Doks.

Obec se nachází v Libereckém kraji v okrese Česká Lípa. Od krajského města je vzdálena 70 km, od ORP (Česká Lípa) 22 km, obyvatelé dojíždí nejčastěji do Doks (3 km) a Mladé Boleslavi (30 km).

Obec patří do katastrálního území – Tachov u Doks.

Výměra katastru: 458 ha, z toho lesy 62 ha, orná půda 311 ha.

Obec se rozkládá v turisticky atraktivní krajině poblíž Máchova jezera a její okolí je ideální cíl k turistickým a cykloturistickým výletům.

#### *Historické souvislosti*

První písemná známka o obci je z roku 1392. V roce 1784 byla v obci otevřena jednotřídní škola a v roce 1793 bylo započato s výstavbou barokní kaple, která byla dokončena a vysvěcena v roce 1794. Při sčítání lidu v roce 1921 bylo v Tachově 42 domů a 209 obyvatel, z toho 3 Češi. V roce 1945-46 dochází k poválečnému odsunu německého obyvatelstva a přidělování majetku českým osídlencům. Pro malý počet žáků je v roce 1963 uzavřena místní škola a v roce 1976 Tachov připojen k městu Doksy. K opětovnému osamostatnění dochází v roce 1994 kdy má obec 74 obyvatel. Dochází k výstavbě vodovodu, kanalizace a nových domů a tak dochází k nárůstu obyvatel až na současných 204.

### **Klady a zápory**

#### **Klady**

- Atraktivní místo z hlediska cestovního ruchu

#### **Zápory**

- Velká vzdálenost od krajského města

### **2. Obyvatelstvo**

#### *Demografická situace*

Obec měla k 31. 12. 2012 celkem 207 obyvatel, průměrně se rodí 3 děti/rok (průměr za posledních 5 let). Do obce se stěhují především obyvatelé do 30 let. Převážně z Doks. Jako důvod převažuje získání bydlení. Za posledních 5 let se přistěhovalo 39 obyvatel.

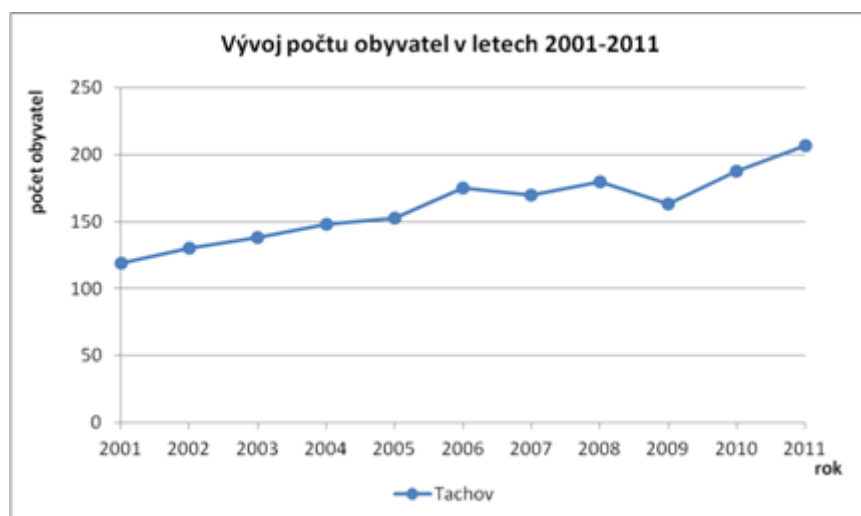
Dojíždka a vyjíždka obyvatel za prací, do škol a za službami – *Doksy, Mladá Boleslav, Česká Lípa*

Počet obyvatel za posledních 10 let postupně vzrůstá viz graf.

K datu zpracování této charakteristiky je následující věková struktura obyvatel obce

<b>Věková kategorie</b>	<b>Počet obyvatel</b>	<b>Podíl (%)</b>
0-2 roky	15	7,25
3-6 let	14	6,76
7-11 let	18	8,70
12-15 let	7	3,38
16-65 let	140	67,63
66-80 let	10	4,83
nad 80 let	3	1,45
<b>CELKEM</b>	<b>207</b>	<b>100,00</b>

Zdroj: vlastní zpracování



Zdroj: ČSÚ – systém MPPO

### *Sociální situace*

V obci je národností menšina s podílem větším než 10% obyvatel – romská komunita.

V obci se nevyskytují problémy s návykovými látkami.

Zásadní sociální problémy obec neřeší. Tachov není součástí Komunitního plánu sociálních služeb.

### *Spolková činnost*

V obci se nenachází žádné spolky.

### **Klady a zápory**

#### **Klady**

- Nízký věkový průměr obyvatelstva
- Nárůst obyvatel za posledních 10 let
- Nízká míra hospodářské kriminality

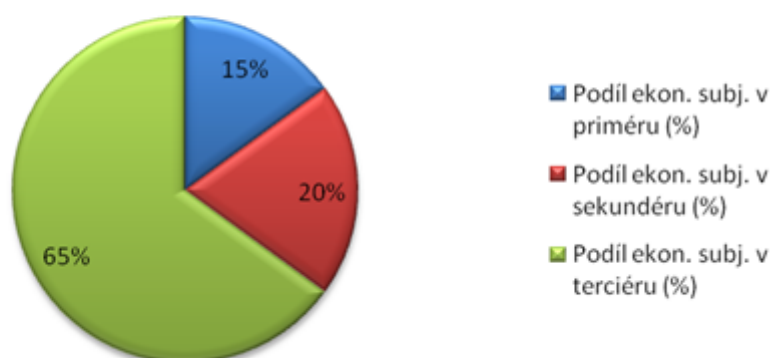
#### **Zápory**

- Absence spolků
- Minimální zájem občanů o dění v obci

## **3. Hospodářství**

### *Ekonomická situace*

### Podíl ekonomických subjektů v sektorech hospodářství v obci Tachov v roce 2011



Zdroj: ČSÚ, RES - systém MPPO

V obci Tachov je pouze jeden hlavní ekonomický subjekt působící v zemědělství, a to P+K s.r.o. Zemědělská výroba je rostlinná, dominujících plodin - obilí, řepka.

V obci se dále nachází hostinec.

Podle Registru ekonomických subjektů je v obci Tachov registrováno 15 ekonomických subjektů do 10 zaměstnanců.

Firmy - stavebnictví, dřevovýroba, nákup - prodej, ubytování,

K atraktivitám cestovního ruchu patří příroda a historické památky

Památky - barokní kaple, sakrální památky - křížky, památník obětem 1. světové války, blízkost Máchova jezera.

Odhadovaný počet návštěvníků obce za rok je 500, z toho přibližně 8% tvoří zahraniční návštěvníci (Němci, Slováci, Nizozemci).

Obec vybírá poplatek z ubytovací kapacity - informace vychází z knihy ubytovaných a znalosti místních poměrů - vzhledem k velikosti obce a pouze 4 osob poskytujících ubytování.

Vzhledem k poloze obce se jedná o zaměření na letní rodinnou dovolenou - zejména cyklistiku a turistiku, letní sporty.

V obci se nachází 6 ubytovacích zařízení s celkovou kapacitou 50 osob.

Typy ubytovacích zařízení - penzion, rodinný dům, chalupa a chata. Jedná se pouze o ubytování, maximálně s poskytnutím snídaně. Objekty jsou uzpůsobené k vlastnímu vaření rekreatantů.

Vytíženost objektů je patrná především v letní sezoně, kdy bývá pravidelně obsazena téměř celá ubytovací kapacita. Dále bývá obsazeno v době jarních prázdnin a v podzimních měsících v období růstu hub. V zimních měsících je obsazenost pouze na Silvestra.

V obci se nachází hospoda.

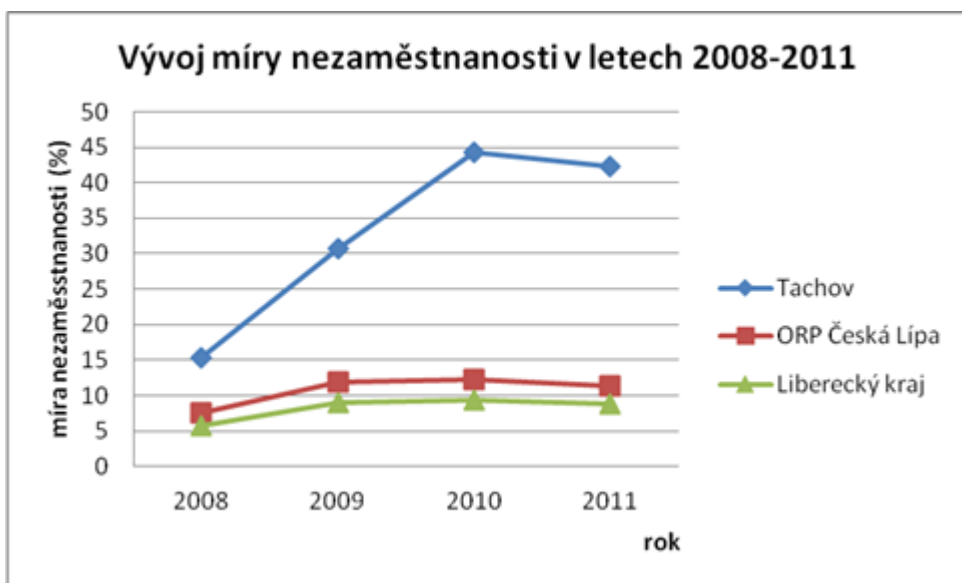
Jiné stravovací zařízení se v obci nenachází. V hospodě se vaří pouze v letních měsících.

Kapacita hospody – 60 míst. Otevírací doba v letních měsících denně 11.00 – 22.00 hodin, mimo sezonu 18.00 – 22.00 hodin.

V obci se nachází 14 rekreačních chat a chalup, což je přibližně **25%** domovního fondu obce.

### Trh práce

Míra nezaměstnanosti je v obci trvale velmi vysoká. V roce 2010 dosáhla úrovně téměř 45%. V roce 2011 mírně klesla na hodnotu 42,3%. V obci je minimum pracovních příležitostí. Většina obyvatel za prací vyjíždí, a to zejména do obcí: Mladá Boleslav, Doksy, Stráž pod Ralskem. Vývoj nezaměstnanosti od roku 2008 ukazuje následující graf.



Zdroj: ČSÚ – systém MPP0

## Klady a zápory

### Klady

- Dostatečné ubytovací kapacity pro turisty

### Zápory

- Vysoká nezaměstnanost
- Málo pracovních příležitostí přímo v obci a jejím bezprostředním okolí
- Relativně špatná možnost stravování návštěvníků přímo v obci

## 4. Infrastruktura

### *Technická infrastruktura*

Obec disponuje vodovodem z roku 1993, kvalita vody je dobrá. Obec je napojena na kanalizaci. Kanalizace spáduje do 2 čistíren odpadních vod. V řešení je odkanalizování obce do Doks.

Obec není plynofikována.

Převažuje způsob vytápění objektů na pevná paliva – uhlí a dřevo, částečně jsou objekty vytápěny elektřinou.

Odpady jsou řešeny smlouvou s oprávněnou firmou – popelnice, kontejnery na tříděný odpad, ambulanti svoz nebezpečného odpadu.

V územním plánu se počítá s výstavbou další trafostanice, která by měla dostatečně pokrýt lokality, určené k zastavění.

### *Dopravní infrastruktura*

Obcí prochází silnice III. třídy č. 2705 (silnice je v majetku Libereckého kraje). Přímé napojení obce na dálnice a rychlostní silnice není. Vzdálenost obce od nájezdu na rychlostní silnici R10 – 30 km (Bakov n. J.). Technický stav krajské komunikace procházejících obcí je dobrý.

Místní komunikace v délce cca 7 km jsou průběžně opravovány. Dle pasportu komunikací je potřeba na celkovou opravu cca 20 mil. Kč.

Pouze na technickou údržbu komunikací mimo zimní období je vyčleněno v rozpočtu obce 30 000,-Kč, v zimním období cca 50 000,-Kč.

Zimní údržba je řešena smlouvou o dílo s fyzickou osobou.

Obcí prochází cyklostezky o celkové délce cca 7 km- čísla 0015, 25 – spojení Doksy – Dubá, Doksy – Kokořínsko

### *Dopravní obslužnost*

V obci je veřejná autobusová doprava. Autobusových spojů je 6. Spojení jsou do centra ORP (Česká Lípa) a do krajského města každý všední den, a to s vazbou na dopravu dětí do školy a k lékaři. Do České Lípy jezdí v pracovních dnech 13 vlakových a 16 autobusových spojů.

V obci není železniční zastávka, nejbližší je v obci Doksy (3 km) a Okna (6 km) na trati 080 Bakov nad Jizerou – Jedlová. Dojezd do České Lípy (cca 20–25 min. při přímém spojení). Využití železnice z hlediska standardní dopravní obslužnosti je velmi problematické.

Doprava není řešena o víkendu, dojíždka za prací – musí se dostat do Doks, odsud svozy.



## **Klady a zápory**

### **Klady**

- Nový vodovod
- Nová kanalizace

### **Zápory**

- Nutnost řešení odkanalizování do Doks
- Nutnost zasíťování pozemků, určených ke stavbě RD
- Nutnost ekologického způsobu vytápění
- Nutnost opravy většiny místních komunikací
- Špatná dopravní obslužnost o víkendu

## **5. Vybavenost obce**

### *Bydlení*

V obci se nachází celkem 60 obydlených domů s celkovým počtem 60 bytů. Obec vlastní 2 byty. V obci je celkem 15 nájemních bytů.

Hostinec je používán také k nájemnímu bydlení – 6 bytů. Další byty (7) se nacházejí ve dvou dalších objektech soukromých vlastníků. Obecní byty jsou v budově obecního úřadu a obec je rovněž pronajímá.

V obci jsou volné plochy pro bytovou výstavbu, rozloha ploch určených pro bytovou výstavbu – 5 ha.

Zčásti se jedná o obecní pozemky. Podle územního plánu musí stavbě předcházet zastavovací studie, která bude řešit zasíťování pozemků.

V obci je zájem o bytovou výstavbu, aktuálně obec eviduje 5 zájemců o výstavbu rodinného domu.

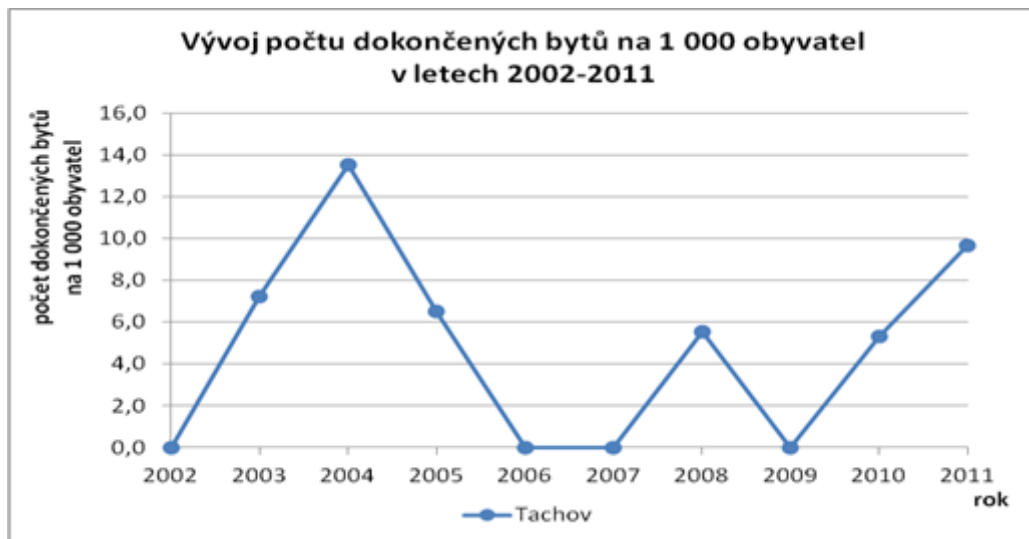
Obec se snaží na vybrané lokality dovést inženýrské sítě, nabízí pozemky k výstavbě za přijatelnou cenu.

Cena nezasíťovaného pozemku je 100,-Kč/m<sup>2</sup>. Cena zasíťovaného pozemku pak 200,-Kč/m<sup>2</sup>.

Pro rekreaci je využíváno 14 domů.

Demografický vývoj v obci a okolí naznačuje nárůst obyvatel mimo produktivní věk a malé kapacity domů s pečovatelskou službou v Doksech a okolí. Objekt případné DPS je možné kombinovat s nájemními byty. Proto obec zvažuje možnost výstavby takového objektu.

V obci není zájem o sociální bydlení, obec zvažuje možnost výstavby pečovatelského domu.



Zdroj: ČSÚ – systém MPPO

Vzhledem k strmému nárůstu počtu obyvatel v období posledních 10 letech vznikla potřeba výstavby domů s bytovou jednotkou – obec prodala 8 pozemků, určených k výstavbě RD.

### *Školství a vzdělávání*

Jak obec zajišťuje MŠ a ZŠ – Doksy a Okna.

Převážná část dětí navštěvuje MŠ a ZŠ v Doksech.

V MŠ je 6 dětí, v ZŠ 16, obec vydává do školství ročně 400 tis. Kč

Dle zákona je obec povinna uhradit zřizovateli prokazatelné neinvestiční náklady na jednoho žáka – MŠ 15 000Kč/ 1 žák a ZŠ – cca 10 000Kč/1 žák.

Z hlediska středního školství spadáje obec Tachov převážně do České Lípy.

### *Zdravotnictví*

V obci nejsou žádná zdravotnická zařízení. Praktický lékař, dětský lékař, stomatolog a gynekolog je k dispozici v Doksech. Ordinační hodiny a kapacita jsou dostačující.

Zdravotnická zařízení sekundární péče jsou převážně v České Lípě a jsou dobře dostupná (autobusové spojení).

Zdravotnická záchranná služba vyjíždí pro obec Tachov z Doks, zákonný dojezdový limit 20 min. je splněn.

### *Sociální péče*

V obci není žádné zařízení sociálních služeb. Obyvatelé vyjíždí za sociálními službami do Doks, dostupnost je dostačující.

## *Kultura*

V obci nejsou žádná kulturní zařízení ani aktivity, obyvatelé vyjíždí do Doks a České Lípy.

Nejvýznamnější kulturní památkou je barokní kaple.

## *Sport a tělovýchova*

V obci je dětské hřiště pro děti do 12 let. Další zázemí pro sportovní aktivity v obci není. Obyvatelé vyjíždí do Doks a České Lípy.

## **Klady a zápory**

### **Klady**

- Snadná dostupnost zdravotní péče
- V územním plánu je řešen dostatek pozemků, určených k výstavbě RD
- Cena obecních pozemků, určených k výstavbě RD

### **Zápory**

- Vysoké náklady na zajištění MŠ a ZŠ
- Nižší možnost volnočasového vyžití obyvatel
- Špatná údržba některých domů v obci

## **6. Životní prostředí**

Obec neregistruje žádné problémy s životním prostředím.

Viz. ekologické vytápění!

### *Ochrana životního prostředí*

Obec částečně spadá do CHKO Kokořínsko. Toto není na překážku rozvoji obce.

### *Odpadové hospodářství*

Odpadové hospodářství je řešeno smlouvou s oprávněnou firmou. Způsob likvidace odpadu – popelnice, kontejnery na separovaný odpad (sklo, papír, plasty), ambulantní svoz nebezpečného odpadu.

## **Klady a zápory**

### **Klady**

- Čisté ovzduší

### **Zápory**

- Nezájem obyvatel o větší třídění odpadu

## **7. Správa obce**

### *Obecní úřad a kompetence obce*

Tachov je obcí prvního stupně. Obec má 1 zaměstnance na plný úvazek – uvolněný starosta.

Sezónně zaměstnává obec cca 4 další pracovníky.

Jedná se o pracovníky na VPP, zajišťující údržbu obecních ploch a lesa.

Obec nezřizuje žádnou organizaci.

### *Hospodaření obce*

Rozpočet obce je v období 2007–2011 přebytkový. Podíl běžných výdajů na celkových příjmech za uvedených 5 let dosahuje výše 51,2%.

Investice rok 2008 – betonová deska 12.000,- Kč

Investice 2009 – barokní kaple 50.000,- Kč, autobusová zastávka 235 000,- Kč, chodník 10.000,- Kč

Investice 2010 – stavba obecní úřad 52.000,- Kč, opěrná zeď 50.000,- Kč, revitalizace

autobusové zastávky 30.000,- Kč

Investice 2011 – stavba obecní úřad 84.000,- Kč, opěrná zeď 16.000,- Kč

Obec v tomto období též získala 1,8 mil. Kč nenárokových dotací

*Dotace v roce 2008 - 2009 Revitalizace veřejné zeleně – 825.000,- Kč. Rok 2009 oprava barokní kaple*

*500.000,- Kč. Rok 2010 Revitalizace obecního prostoru s autobusovou zastávkou 270.000,- Kč.*

*Rok 2012 Výstavba dětského hřiště 260.000,- Kč.*

## *Bezpečnost*

V obci není problém s kriminalitou.

Hasičská záchranná služba a Policie ČR vyjíždí z Doks (doba dojezdu do obce – 10 min.).

## *Vnější vztahy a vazby*

Obec Tachov je členem Sdružení obcí Libereckého kraje a akcionářem Severočeské vodárenské společnosti, a.s.

Jako člen SVS se obec nemusí starat o údržbu vodovodního řadu. V případě rozšiřování vodovodního řadu má obec možnost získat zpět část vynaložených nákladů.

Na rozvoji spolupracuje obec s LAG Podralsko a Sdružení obcí Máchův kraj a Mikroregionu Podralsko.

Obec je v územní působnosti LAG Podralsko a je členem Svazku obcí Máchův kraj.

Pozitivem je získávání informací, poskytování poradenství a finančních prostředků v rámci různých dotačních titulů. Náklady jsou spojeny pouze s členstvím ve svazcích obcí – jsou ve výši cca 1.000,-Kč/rok.

## **Klady a záporny**

### **Klady**

- Členství v mikroregionech
- Územní působnost LAG Podralsko
- Přebytkový rozpočet
- Bezpečnost obce

### **Záporny**

- Minimální možnost ovlivnění ceny vody

## A.2 Východiska pro návrhovou část

### SWOT analýza

#### Silné stránky

- Nový vodovod a kanalizace
- Rozvoj spolupráce s dalšími obcemi a mikroregiony
- Nízká kriminalita
- Dostatek pozemků k výstavbě RD
- Rozvinutá síť cyklostezek
- Významný podíl lesů
- Velký potenciál objektů a zařízení sloužících rekreaci a cestovnímu ruchu
- Významný potenciál přírodních a historických zajímavostí, kulturních památek
- Vysoký potenciál pro letní rekreaci
- Zachovalé přírodní prostředí
- Příznivá věková struktura obyvatel (podíl mladších věkových skupin)

#### Slabé stránky

- Nutnost řešení ekologického způsobu vytápění
- Nutnost řešení odkanalizování do Doks
- Špatný stav místních komunikací
- Chybějící technická infrastruktura
- Velká vzdálenost do krajského města
- Nutnost dojíždění za prací
- Nedostatek pracovních příležitostí
- Vysoké náklady na zajištění MŠ a ZŠ
- Absence spolkové činnosti
- Minimální zájem občanů o dění v obci
- Nízká možnost volnočasových aktivit obyvatelstva

#### Příležitosti

- Využití dotačních prostředků pro rozvoj obce
- Územní působnost LAG Podralsko
- Spolupráce se Svazkem obcí Máchův kraj a Mikroregionem Podralsko

#### Hrozby

- Nedostatečná nabídka pracovních příležitostí v oblasti
- Nedostatek finančních zdrojů na rozvoj obce

## B. NÁVRHOVÁ ČÁST

### B.1 Strategická vize

### B.2 Cíle, opatření a aktivity



Vysoká důležitost



Střední důležitost



Nízká důležitost

### Cíl: „1. Rozvinutá technická infrastruktura a zdravé životní prostředí“

Opatření: „Opatření 1.1: Zajištění kvalitní technické infrastruktury“	Od - do	Odpovědnost	Náklady (tis. Kč)	Zdroj financování
— „1.1.1 Odkanalizování obce do Doks“ V r. 2013 zpracovala obec změnu PRVKLK, ve kterém je navržena tlaková kanalizace z Tachova do Doks. Současná kanalizace v obci bude propojena a svedena výtlakem do Doks. V r. 2014 obec počítá s vypracováním projektové dokumentace, následně bude žádat o st	2015 - 2017	-		Externí
— „1.1.2 Výstavba inženýrských sítí“ V r. 2013 byla zpracována projektová dokumentace na rozšíření vodovodu v obci. Následně obec požádá o stavební povolení a v r. 2014 bude následovat realizace akce. Předpokládané náklady akce – 300 000,-Kč. Rozšířením vodovodu vznikne prostor k napojení	2013 - 2014	-		Vlastní
Opatření: „Opatření 1.2: Kvalitní dopravní infrastruktura“	Od - do	Odpovědnost	Náklady (tis. Kč)	Zdroj financování
— „1.2.1 Výstavba chodníků“ V r. 2013 zpracovala obec projektovou dokumentaci a požádá o stavební povolení na výstavbu chodníků pro pěší a přechodu pro chodce. Předpokládaná realizace akce bude v r. 2014 - 2015. Předpokládané náklady akce – 2 000 000 Kč. Výstavbou chodníků pro pěší	2014 - 2015	-		Externí
— „1.2.2 Oprava a výstavba komunikací“ V r. 2012 obec zpracovala pasport opravy místních komunikací. K realizaci oprav není zapotřebí stavební povolení. Opravy budou prováděny dle aktuální potřeby. Výstavba nových komunikací bude prováděna na základě realizace nové bytové výstavby. Předpokládá	2014 - 2020	-	0	Vlastní
Opatření: „Opatření 1.3: Zajištění zdravého životního prostředí“	Od - do	Odpovědnost	Náklady (tis. Kč)	Zdroj financování
— „1.3.1 Úprava ploch pro odděleně sbírané složky KO“ V obci jsou vytvořeny dvě plochy pro oddělené složky komunálního odpadu. V předchozích letech obec jednu plochu zpevnila, čímž došlo k lepší údržbě této plochy a jejího okolí. Předpokládáme, že v období 2014 - 2020 obec upraví obdobným způsobem druhou plo	2014 - 2020	-		Vlastní

### Cíl: „2. Rozvinutá základní občanská vybavenost a kultura“

Opatření: „Opatření 2.1: Zajištění kvalitní sociální infrastruktury“	Od - do	Odpovědnost	Náklady (tis. Kč)	Zdroj financování
— „2.1.1. Výstavba domu pro seniory“ Obec Tachov si nechává zpracovat rozvahu na výstavbu domu pro seniory na místě bývalého domu č.p. 7, který obec zbourala. Obec předpokládá nedostatek ubytovacích míst pro seniory (dle zkušeností s Domem s pečovatelskou službou v Doksech, v němž existuje p	2014 - 2020	-	0	Externí
Opatření: „Opatření 2.2: Podpora kvality bydlení v obci“	Od - do	Odpovědnost	Náklady (tis. Kč)	Zdroj financování
— „2.2.1 Podpora bytové výstavby“ K podpoře individuální bytové výstavby dojde realizací aktivit 1.1.1. , 1.1.2. a 1.2.2.	2014 - 2020	-	0	Externí

<p>— „2.2.2 Kvalitní péče o veřejnou zeleň a veřejná prostranství“</p> <p>V letech 2008 – 2009 obec realizovala revitalizaci sídelní zeleně v obci. Náklady na realizaci činily 800 000,-Kč. Předpokládáme, že v období 2014 – 2020 bude nutné revitalizaci provést znovu. Náklady nelze v současné době odhadnout. Budou stanoveny na z</p>	2014 - 2020	-	0	Externí
<p>— „2.2.3 Zajištění čistoty obce“</p> <p>Obec Tachov zajišťuje údržbu cca 2 ha zelených ploch. V r. 2013 obdržel dotaci na nákup techniky na údržbu veřejných prostranství. Předpokládáme, že v období 2014 – 2020 bude potřeba techniku obnovit. Náklady nelze v současné době odhadnout.</p>	2014 - 2020	-	0	Externí

**Opatření: „Opatření 2.3: Rozvoj volnočasových aktivit a kultury“**

Od - do      Odpovědnost      Náklady (tis. Kč)      Zdroj financování

<p>— „2.3.1 Zkvalitňovat stav dětského hřiště a zajistit jeho pravidelnou údržbu“</p> <p>V roce 2012 obec realizovala výstavbu dětského hřiště v obci. Náklady na realizaci akce činily cca 400 000,-Kč. Vzhledem k tomu, že herní prvky jsou z větší části dřevěné, bude kromě průběžné údržby potřebné část těchto herních prvků obnovovat. Předpoklá</p>	2014 - 2020	-	0	Externí
<p>— „2.3.2 Podpora kulturních, společenských a sportovních akcí“</p> <p>Obec Tachov podporuje a organizuje následující akce: Pálení čarodějnic a pořádání Dětského dne. Náklady na tyto akce se pohybují v částce cca 50 000,- Kč. Obec Tachov předpokládá ve spolupráci s občany vytvoření nové tradice – pořádání Masopustu. Nákla</p>	-	-		Vlastní
<p>— „2.3.3 Péče o kulturní památky a jejich využití“</p> <p>V r. 2009 obec Tachov opravila barokní kapli z 18. století. Náklady činily 550 000,-Kč. Je předpoklad, že na údržbu památky chráněné státem bude potřeba v dalších letech vynaložit finanční prostředky. Termín realizace a finanční částka nemůže být v součas</p>	2014 - 2020	-	0	Externí

**Opatření: „Opatření 2.4: Rozvoj spolupráce a partnerství“**

Od - do      Odpovědnost      Náklady (tis. Kč)      Zdroj financování

<p>— „2.4.1 Pokračovat ve spolupráci a aktivní práci v Mikroregionu Podralsko, Svazku obcí Máchův kraj a LAG Podralsko o.s.“</p> <p>Obec Tachov v minulých letech spolupracovala na řadě projektů společně s Mikroregionem Podralsko, Svazkem obcí Máchův kraj a LAG Podralsko o.s. Pro plánovací období 2014 – 2020 předpokládáme pokračování této spolupráce jak v oblasti získávání dotačních pr</p>	2014 - 2020	-	0	Externí
---	-------------	---	---	---------



## **B.3 Podpora realizace programu**

### **Způsob realizace PRO**

V Programu rozvoje obce Tachov na období 2014 – 2020 jsme stanovili nejen programové cíle, ale i konkrétní aktivity včetně předpokládaných termínů realizace a nákladů.

Vzhledem k velikosti obce (cca 200 obyvatel) nebudou za účelem realizace a kontroly těchto aktivit zřizovány nové orgány či instituce, ale řídicí složkou bude zastupitelstvo obce v čele se starostou.

Zastupitelstvo obce v čele se starostou budou zajišťovat zejména následující činnosti:

- iniciace realizace opatření a aktivit
- vyhledávání a zajišťování zdrojů financování aktivit PRO
- projednání podnětů vztahujících se k realizaci opatření a aktivit
- projednání změn a aktualizací PRO
- schvalování aktualizací a revizí PRO

Zastupitelstvo obce se bude scházet dle aktuální potřeby k projednání jednotlivých aktivit nejméně 1x do roka.

Každoročně bude probíhat revize realizovaných a plánovaných aktivit. Případné další podněty a možné aktivity a projekty budou zařazeny do Zásobníku aktivit.

### **Monitoring realizace PRO**

Monitoring realizace PRO provádí zastupitelstvo obce Tachov na svých pravidelných veřejných zasedáních.

K monitoringu budou zejména shromažďovány informace o průběhu realizace dílčích aktivit jednotlivých opatření a programových cílů. Každoročně bude vyhodnocen Akční plán obce Tachov. Shromážděné informace budou součástí zápisu ze zasedání zastupitelstva obce Tachov.

### **Způsob aktualizace PRO**

Program rozvoje obce je živým dokumentem, který je nutné revidovat, případně aktualizovat dle průběhu realizace jeho dílčích částí. Aktualizace celého dokumentu proběhne nejpozději v roce 2020.

Dílčí revize dokumentu budou probíhat v případě potřeby, minimálně ke konci každého kalendářního roku.

Změny PRO budou prováděny přímo do dokumentu. Výsledkem bude dokument s označením data, ke kterému se váže aktualizovaná verze.

Aktualizace PRO a jeho změny budou schváleny zastupitelstvem obce Tachov souběžně se schvalováním ročního rozpočtu.

## **Způsob financování PRO**

Základním zdrojem financování rozvojových aktivit jsou vlastní zdroje obce Tachov. Vzhledem k nízkému rozpočtu obce předpokládáme vyhledání vhodných dotačních titulů ke každé plánované aktivitě (kraj, státní rozpočet, prostředky EU).