




MINISTERSTVO
PRO MÍSTNÍ
ROZVOJ ČR

OBCEPRO
PROGRAM ROZVOJE OBCE

PROGRAM ROZVOJE OBCE FRYMBURK



NA OBDOBÍ LET
2021 - 2025

Schváleno zastupitelstvem dne 19.11.2020, usnesením č. 51/2020.

Úvod

Obec Frymburk se na jednání zastupitelstva obce dne 19.11.2020, usnesením č. 51/2020 rozhodla v rámci rozvojových aktivit pro zpracování Rozvojového strategického dokumentu obce pro období 2021 - 2025.

Tento dokument je vytvořen z důvodu dalšího směru rozvoje obce s ohledem na její potřeby. Rozvojový strategický dokument (dále jen RSDO) je krokem ke zlepšování a zvyšování kvality života obyvatel obce Frymburk.

RSDO se skládá ze dvou částí - část analytickou a část návrhovou. V analytické části je popsána současná situace a charakteristika obce. V části návrhové jsou uvedeny nejbližší cíle obce v letech 2021 - 2025.

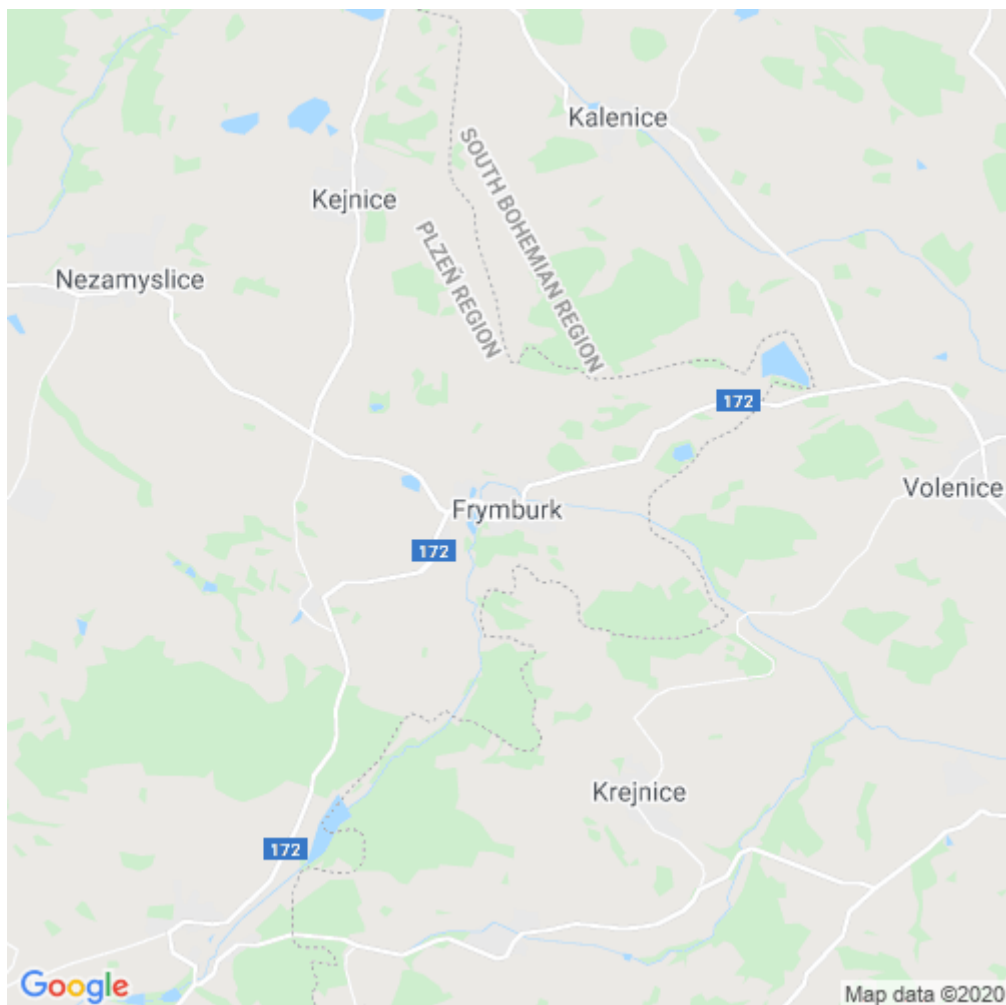


A. ANALYTICKÁ ČÁST

A.1 Charakteristika obce

1. Území

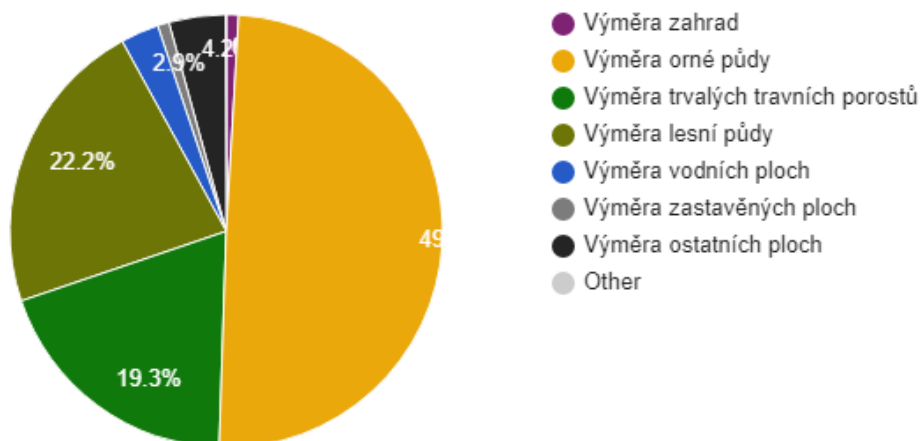
Obec Frymburk se nachází v okrese Klatovy, kraj Plzeňský. Tato pošumavská obec leží 16 km východně od města Sušice 9 km jižně od města Horažďovice.



K obci Frymburk patří obec Daměťice.

Celková plocha území obce 653,83 ha.

Struktura využití půdy v obci Frymburk v roce 2018



Zdroj: ČSÚ

Vzdálenost obslužných a pracovních středisek od obce Frymburk (dostupnost po silničních tazích):

Obec	Vzdálenost v km	Vzdálenost v min.	Kraj	směr
Horažďovice	11	15	Plzeňský	sever
Sušice	17	20	Plzeňský	východ
Strakonice	20	23	Jihočeský	západ
Klatovy	43	45	Plzeňský	severozápad
Plzeň	73	76	Plzeňský	severozápad
Praha	130	120	Středočeský	severovýchod

Koeficient ekologické stability vyjadřuje poměr mezi přírodně stabilními plochami (jako jsou lesy, zahrady atd.) a plochami zastavěnými či intenzivně zemědělsky obdělávanými (tzv. nestabilními). Vyšší hodnota koeficientu obecně značí příznivější stav, hodnota vyšší než 1 znamená vyváženou (stabilní) krajinu. V obci Frymburk dosahuje koeficient hodnoty 0,83 .

Zdroj: ČSÚ

Obec Frymburk je členem mikroregionu "Svazek obcí Pošumaví", sdružení Prácheňsko, MAS Pošumaví a spolku Lamberksá stezka.

V Rakousku, blízko hranic s ČR se nachází partnerská obec Philippsreut.

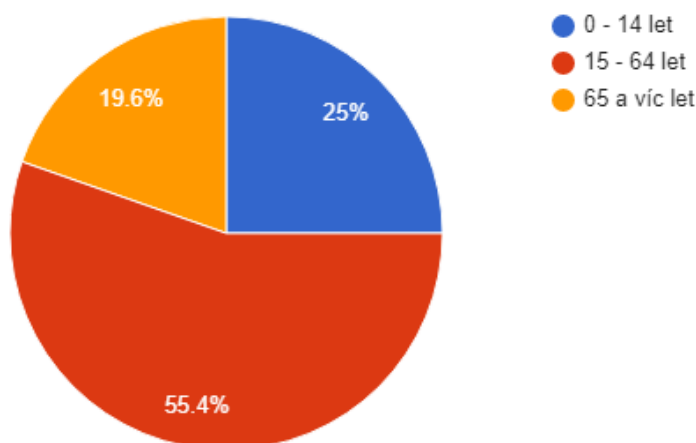
2. Obyvatelstvo

V kapitole obyvatelstvo jsou sledovány základní charakteristiky, jako je například vývoj celkového počtu obyvatelstva, přirozený přírůstek a úbytek, přírůstek stěhováním, věková a vzdělanostní struktura obyvatelstva.

V obci Frymburk žije k 1.1.2020 115 obyvatel.

V Obce Frymburk je to 105 obyvatel, v obci Daměťice 10 obyvatel.

Věková struktura obyvatel obce Frymburk v roce 2018



Zdroj: ČSÚ

Věková struktura je v obci sledována podle základních třech věkových skupin, které jsou svým rozložením ekonomické povahy. Jedná se o složku tzv. předproduktivní (0-14 let), produktivní (15 - 64 let) a poproduktivní (65 a více let).

Z výše uvedeného grafu věkové struktury obyvatel obce Frymburk za rok 2018 vyplývá, že převážná většina obyvatel je ve věku 15 - 64 let. 25% procent populace tvoří děti ve věku 0-14 let.

Zde ještě porovnání věkové struktury obyvatel:

Věkové poměry v obci Frymburk

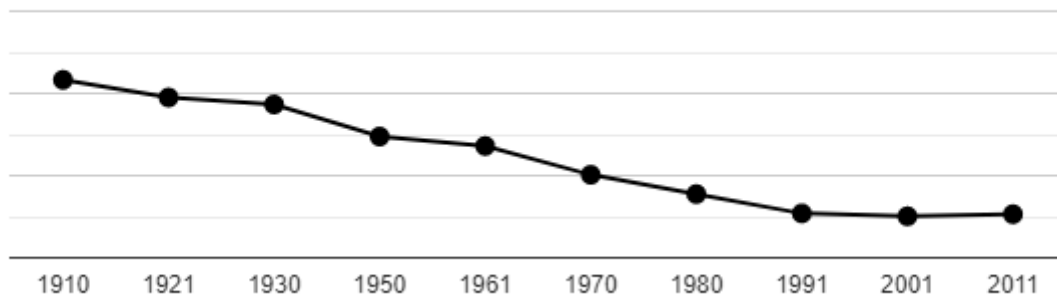
	Počet obyvatel v roce 2018	0-14 let (%)	65 a více let (%)	Index stáří
Frymburk	112,00	25,00%	19,64%	78,57
ORP SUŠICE	24 008,00	14,14%	19,53%	153,24
Okres Klatovy	86 432,00	14,78%	21,50%	145,50
Plzeňský kraj	584 672,00	15,45%	20,04%	129,72
ČR	10 648 279,00	15,90%	19,59%	123,25

Zdroj: ČSÚ

Ve Frymburku se nevyskytují žádné národnostní menšiny. Není zde ani výskyt sociálně slabých obyvatel či skupin obyvatel. V obci se nenachází žádné sociálně vyloučené lokality.

Následující graf zachycuje dlouhodobý vývoj počtu obyvatel, a to od roku 1910, kdy všeobecně vsi byli mnohem hustěji osídlené, až po rok 2011.

Dlouhodobý vývoj počtu obyvatel obce Frymburk od roku 1910



Zdroj: ČSÚ

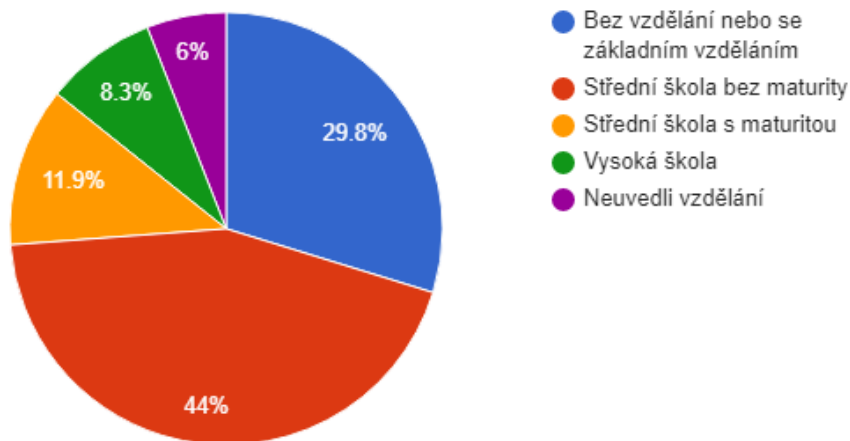
Pohyb obyvatel v obci Frymburk v roce 2018

	Absolutně	Na 1 000 obyv.
Živě narození celkem	0	0‰
Zemřelí celkem	1	0‰
Přirozený přírůstek	-1	-9‰
Přistěhovalí celkem	1	9‰
Vystěhovalí celkem	0	0‰
Saldo migrace	1	9‰
Meziroční změna počtu obyvatel	0	0‰

Zdroj: ČSÚ

Vzdělanostní struktura obyvatel obce Frymburk

Vzdělanostní struktura je zachycena v následujícím grafu:



Zdroj: ČSÚ

Spolky

V obci Frymburk fungují 3 spolky - SDH Frymburk, Rybářský spolek a Honební společenstvo Frymburk - Kejnice.

Nestarším, největším a nejvýznamnějším spolkem je Sbor dobrovolných hasičů Frymburk, který v obci funguje již od roku 1934. Hasiči se velkým dílem zasluhují nejen o kulturní život v obci, ale jsou nápomocni při brigádách a pomoci.

Naopak nejmladším spolkem je Rybářský spolek, který každoročně pořádá v obci rybářské závody pro děti a obohacuje tím kulturní život v obci.

Obec podporuje všechny spolky a každoročně přispívá na jejich fungování.

3. Hospodářství

V této kapitole jsou analyzovány charakteristiky ekonomiky obce Frymburk. Jedná se o analýzu podnikatelských subjektů, zaměstnanosti, mobility pracovní síly.

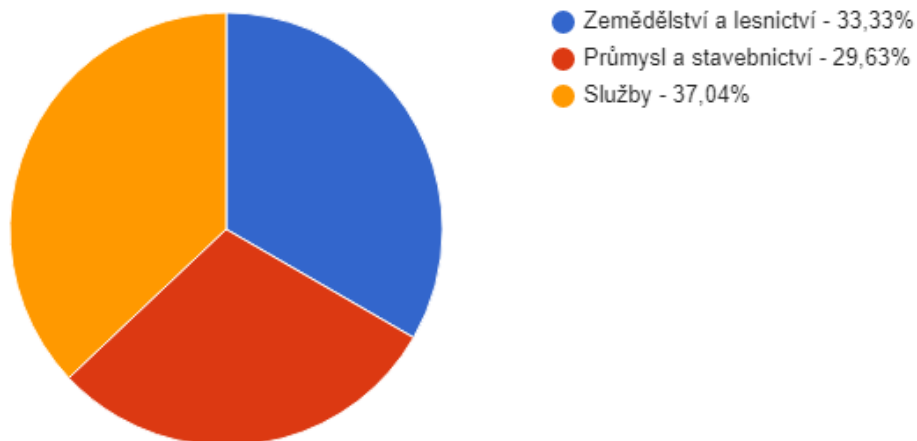
Struktura podnikatelských subjektů podle velikosti v obci Frymburk v roce 2018

Počet zaměstnanců	Kategorie	Absolutně	Relativně (%)
do 10	mikropodniky	0	62,96%
10-49	malé podniky	0	0,00%
50-249	střední podniky	0	0,00%
250 a více	velké podniky	0	-
nezjištěno	-	10	37,04%

Zdroj: ČSÚ

V obci Frymburk se nenachází žádný velký podnikatelský subjekt, který by zaměstnával více než 10 zaměstnanců. Obyvatelé za prací většinou dojíždí do okolních měst či obcí (Horažďovice, Strakonice, Sušice).

Struktura podnikatelských subjektů podle odvětví v obci Frymburk



Zdroj: ČSÚ

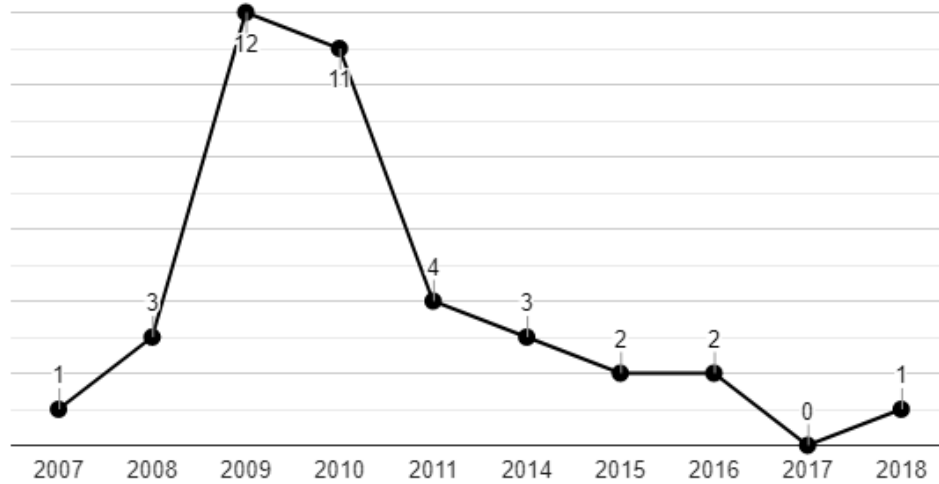
Ve výše uvedeném grafu je znázorněna struktura podnikatelských subjektů podle odvětví. Z grafu je patrné, že zemědělství, průmyslu i službám patří 1/3 všech podnikatelských subjektů.

Struktura zaměstnanosti v obci Frymburk podle odvětví (%)

	Zemědělství a lesnictví	Průmysl a stavebnictví	Služby
Frymburk	8,57%	40,00%	25,71%
SUŠICE	8,97%	31,26%	47,34%
Plzeňský kraj	3,81%	35,85%	49,25%
ČR	2,74%	32,23%	53,87%

Zdroj: ČSÚ

Vývoj počtu nezaměstnaných osob



Zdroj: ČSÚ

Uspokojivý je pohled na tabulku s pohledem na vývoj nezaměstnanosti ve Frymburku.

4. Infrastruktura

V této kapitole jsou analyzovány dvě základní oblasti - infrastruktura technická a dopravní.

Technická infrastruktura

Vodovod - vodovod v obci není. Současné zastupitelstvo obce pracuje na projektu na nový vodovod. Zásobování obyvatel vodou je řešeno vlastními studnami a vrty.

Kanalizace - jedná se o jednotnou kanalizaci vybudovanou v 80. letech 20. století v rámci tzv. akcí "Z" s výústěním do Mačického potoka.

Elektrina - v 90. letech 20. století proběhla v obci rekonstrukce elektrické sítě na náklady ČEZ, kdy byly zrušeny dřevěné sloupy a byly nahrazeny betonovými. Před pěti lety došlo k rekonstrukci veřejného osvětlení. A v roce 2020 byla provedena rekonstrukce místního rozhlasu.

Plyn - v obci není plynofikace

Telefon - v roce 1994 vybuďovala společnost TELECOM v obci novou telefonní síť s 20 přípojkami. V současné době občané více využívají mobilní operátory. V obci je pokrytí signálem všech mobilních sítí v ČR.

Internet - první bezdrátové připojení provedla v obci firma OTAVANET v roce 2006 a dosud si drží prvenství.

Radiokomunikace - příjem TV A RV signálu je v obci na poměrně dobré úrovni.

energie k vytápění - pevná paliva (uklí, koks, brikety, dřevo)

Vytápění - v obci stále převládá podíl vytápění bytových jednotek pevnými palivy.

Dopravní infrastruktura

Obcí Frymburk prochází 1 silniční komunikace II/172, to je hlavní tah Strakonice - Sušice.

Místní komunikace v obci jsou v uspokojivém stavu.

Dopravní obslužnost

V obci je dopravní obslužnost veřejnou hromadnou dopravou zajišťována pouze autobusovými spoji.

O víkendech je obec zcela bez dopravní obslužnosti.

5. Vybavenost obce

Bydlení

V této podkapitole jsou popsány charakteristiky bydlení. Jediným typem bydlení ve Frymburku je bydlení v rodinných domech, jelikož v obci se nenachází žádný bytový dům.

Domovní a bytový fond v obci Frymburk dle SLDB 2011

Počet domů	67
Počet obydlených domů	37
Podíl obydlených domů	55,22%
Podíl obydlených domů v ČR	83,40%
Počet rodinných domů	36
Podíl rodinných domů	53,73%
Podíl rodinných domů v ČR	72,18%
Podíl bytových domácností vybavených počítačem a připojením na internet	35,14%

Zdroj: ČSÚ

Školství a vzdělávání

V obci Frymburk není žádné školské zařízení. Spádová mateřská i základní škola je v obci Volenice, která je vzdálená 4 km.

Nejbližší střední školy či učební obory jsou ve městech Sušice a Strakonice, vzdálené 18 km od obce Frymburk. Vysoké školy pak v krajských městech Plzeň a České Budějovice, které jsou od obce Frymburk vzdálené 78 km.

Zájmové a neformální vzdělávání je k dispozici zejména ve městech Sušice a Strakonice.

Zdravotnictví a sociální péče

V obci Frymburk nejsou k dispozici žádná zdravotnická zařízení či zdravotnické služby. Nejbližší ordinace praktického lékaře je ve 4 km vzdálených Volenicích. Ostatní lékařské služby jsou k dosažení ve městech Horažďovice, Sušice a Strakonice, speciální lékařské služby pak v krajském městě Plzni.

Obec Frymburk je dostupná záchrannou službou (RZ, RLP) z města Sušice.

Obec Frymburk neprovozuje žádnou sociální službu. Není zde ani žádné zařízení poskytující sociální služby. Tyto služby jsou pro občany zajišťovány v Sušici.

Sport, kultura a volnočasové aktivity

V obci je 1 veřejné dětské hřiště s herními a workoutovými prvky pro věkovou kategorii 0 - 100 let.

Poblíž dětského hřiště je hřiště určené pro sportovní účely - malá kopaná.

Kulturní zázemí se nachází v budově nynějšího obecního úřadu, kde se v přízemí nachází kulturní místnost, která slouží k pořádání kulturních a společenských akcí.

V budově hasičské zbrojnice, která prošla rozsáhlou rekonstrukcí lety 2017 - 2019, se nachází školící místnost pro zásahovou jednotku obce a klubovna pro SDH.

Komerční služby

V obci je obyvatelům k dispozici 1 obchod se smíšeným zbožím a 1 restaurační zařízení.

Vzhled obce

Obec Frymburk v posledních letech prošla značnou revitalizací. Působí jako čistá, upravená obec a úprava veřejných prostranství a zeleně patří mezi jednu z priorit obce.

Jako mnoho obcí, se i Frymburk potýká s udržením pořádku u sběrných míst tříděného odpadu.

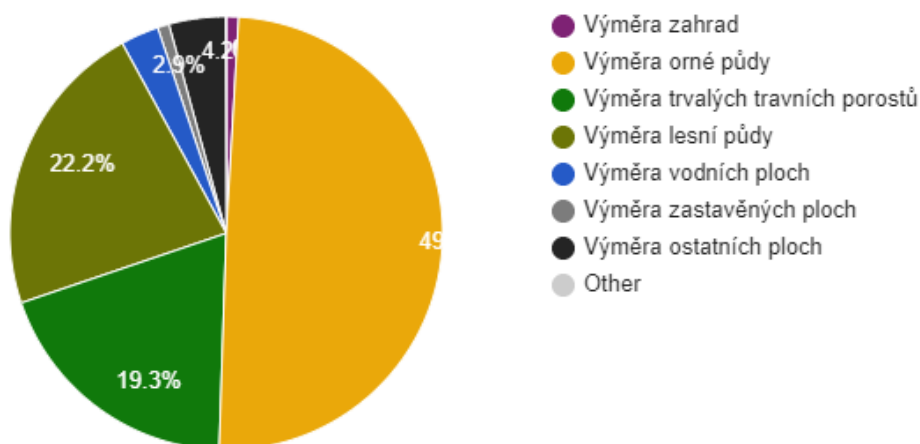
6. Životní prostředí

Většina pozemků v katastru obce Frymburk a Damětice jsou obhospodařovány soukromě hospodařícími zemědělci. V posledních letech je i zde rozšíření eko - zemědělství. Pole v okolí obce, která se nachází ve svažitém terénu, byla postupně zatravněna a nedochází k tak velké erozi půdy. Část těchto pozemků slouží jako pastviny pro dobytek.

Obec vlastní zemědělské pozemky, které pronajímá soukromým zemědělcům.

Okolí obce obklopují ze všech stran lesní pozemky, Tyto pozemky nyní spravuje firma Pila Kadlec, která se stará o prořezávky a výsadbu nových stromů.

Struktura využití půdy v obci Frymburk



Zdroj: ČSÚ

Orná půda zaujímá 49,60% plochy, lesy tvoří 22,22% plochy.

Zdroj: ČSÚ

Koeficient ekologické stability vyjadřuje poměr mezi přírodně stabilními plochami (jako jsou lesy, zahrady atd.) a plochami zastavěnými či intenzivně zemědělsky obdělávanými (tzv. nestabilními). Vyšší hodnota koeficientu obecně značí příznivější stav, hodnota vyšší než 1 znamená vyváženou (stabilní) krajinu. V obci Frymburk dosahuje koeficient hodnoty 0,83 .

Zdroj: ČSÚ

Odpadové hospodářství

V obci funguje tradiční systém shromažďování, sběru, přepravy, třídění, využívání a odstraňování komunálních odpadů. Občané shromažďují komunální odpad do popelnic, které vyváží firma k tomu určená 1 x za 14 dní.

Na návsi jsou umístěny kontejnery na sklo, papír, kov a bioodpad. Tyto kontjnery se nachází i v místní části Damětica.

Každoročně organizuje SDH Frymburk sběr železného šrotu.

Během celého roku mohou občané odvézt odpad do sběrného dvora v Sušici.

Rybníky

V katastru obce Frymburk se nachází celkem 5 rybníků. Žádných z nich není majetkem obce, všechny rybníky vlastní Klatovské rybářství a.s. Největšími rybníky jsou rybník Mlýnský a rybník Sázka, které se nachází přímo v intravilánu obce. Oba dva tyto rybníky slouží jako zásobárna požární vody.

7. Správa obce

Obecní úřad

Zastupitelstvo obce se skládá ze 7 členů. Starostou obce je od roku 2015 David Šíma, místostarosta od roku 2015 Pavel Turek. Oba jsou neuvolnění.

Obec nemá žádné zaměstnance. Účetní obce vykonává práci na dohodu, stejně tak i kronikářka obce.

Obec není ORP, je to obec s pověřeným obecním úřadem.

O činnosti obce jsou obyvatelé informováni na obecních internetových stránkách www.obecfrymburk.cz a na úřední desce, která se nachází uprostřed obce.

Hospodaření

Vývoj rozpočtového hospodaření obce Frymburk v letech 2009 - 2018 (v tis. Kč)

	2009	2010	2011	2012	2013	2014	2015	2016	2017	2018
Daňové příjmy	997	1 088	1 096	1 074	1 246	1 385	1 438	1 549	1 780	1 884
Nedaňové příjmy	2 565	81	31	35	31	19	66	18	25	208
Kapitálové příjmy	0	0	0	0	3	0	0	19	41	1
Neinvestiční přijaté dotace	3 046	1 373	61	92	369	94	54	103	115	313
Investiční přijaté dotace	0	0	0	0	0	0	0	425	980	340
Příjmy	6 608	2 542	1 188	1 201	1 648	1 498	1 558	2 114	2 941	2 746
Běžné výdaje	6 077	1 913	598	628	639	2 042	684	714	769	1 021
Kapitálové výdaje	0	0	243	5	54	149	0	1 108	542	1 246

	2009	2010	2011	2012	2013	2014	2015	2016	2017	2018
Výdaje celkem	6 077	1 913	841	634	693	2 191	684	1 823	1 312	2 268
Saldo příjmů a výdajů	530	629	347	567	955	-693	874	291	1 629	478
Podíl kapitálových výdajů	0,00%	0,00%	28,94%	0,84%	7,72%	6,80%	0,00%	60,81%	41,34%	54,95%
Podíl běžných výdajů na celkových příjmech	91,97%	75,27%	50,31%	52,33%	38,79%	136,30%	43,90%	33,79%	26,16%	37,20%

Zdroj: ČSÚ

A.2 Východiska pro návrhovou část

SWOT analýza

Silné stránky

- **Rekonstrukce veřejného sportoviště**
- **Revitalizace veřejného prostranství**
- **Celkové hospodaření obce**
- **Spolky**
Na tak malou obec fungují tři spolky.
- **Třídění odpadů**
V obci se nachází kontejnery na plasty, papír, kov a bioodpad.
- **Zpracovaný územní plán**
- **Krajina, příroda**
Obec se nachází v krásném Pošumaví, výhodou je krásná příroda.
- **Eko zemědělství**
V posledních letech přibývají i v naší obci eko zemědělci.
- **Děti**
V současné době žije ve Frymburku 21 dětí do 18 let.

Slabé stránky

- **Absence pošty**
- **Chybějící obecní infrastruktura**
- **Špatný stav pozemní komunikace ve správě kraje**
Pozemní komunikace II/172, která vede obcí, je ve velmi špatném stavu.
- **Absence jakéhokoliv zdravotnické zařízení.**
Nejbližší praktický lékař je ve 4 km vzdálených Volenicích, Část obyvatel dojíždí do větších měst, Sušice, Strakonice. Specialisté pak ve 75 km vzdálené Plzni nebo Českých Budějovicích.
- **Absence školského zařízení**
V obci se nenachází žádné školské zařízení.
- **Neekologické vytápění některých bytových jednotek.**
- **Špatná dopravní obsluha**
Dopravní obsluha o víkendech zcela nulová.
- **Nedostatečná technická infrastruktura**
V obci zcela chybí vodovod. Kanalizace je pouze částečná.
- **Nedostatek pracovních příležitostí.**
V obci se není v současnosti žádný podnikatelský subjekt, který by mohl zaměstnat obyvatele.
- **Celkový počet obyvatel**
V obci je pouze 117 obyvatel.
- **Horší dopravní vzdálenost**
Nejbližší města jsou Sušice 15 km, Strakonice 16 km, proto většina obyvatel musí za práci dojíždět každý den do většího města několik km.

Příležitosti

Hrozby

B. NÁVRHOVÁ ČÁST

B.1 Strategická vize

Vizí obce je:

- zlepšit především technickou infrastrukturu obce (vybudování vodovodu, dokončení kanalizace)
- zvýšit kvalitu dopravní infrastruktury
- nadále pečovat o životní prostředí
- dokončit rekonstrukci veřejného sportoviště
- udržet činnost místních spolků, které se starají mimo jiné o kulturní a společenské akce v obci
- zajistit spokojenost obyvatel v obci

Plánované akce na období 2021 - 2025

<i>Plánovaná akce</i>	<i>Projekt</i>	<i>Odhadované náklady</i>	<i>Způsob financování</i>	<i>Realizace</i>
Výstavba vodovodu	ANO	10 mil. Kč	Vlastní prostředky + státní dotace	2022 -2023
Oprava obecních budov	NE	2 mil. Kč	Vlastní prostředky + krajské dotace	2021 - 2023
Dokončení rekonstrukce veřejného sportoviště	ANO	1 mil. Kč	Vlastní prostředky + státní dotace	2021
Revitalizace veřejných prostranství	NE	500 000 Kč	Vlastní prostředky + krajské dotace	2021 – 2025
Podpora zachování prodejny v obci	ANO	100 000 Kč	Vlastní prostředky + krajské dotace	2021 - 2025
Obnova sakrálních staveb	ANO	500 000 Kč	Vlastní prostředky + státní dotace	2021 - 2023
Úprava veřejné zeleně	NE	200 000 Kč	Vlastní prostředky	2021 - 2025
Podpora místních spolků	ANO	200 000 Kč	Vlastní prostředky	2021 - 2025
Oprava místních komunikací	NE	2 mil. Kč	Vlastní prostředky + státní dotace	2023 - 2025
Zajištění stavebních parcel	NE	1 mil. Kč	Vlastní prostředky	2021 - 2025

B.2 Cíle, opatření a aktivity

Vysoká důležitost



Střední důležitost



Nízká důležitost

Cíl : „Vybudování vodovodu”

Obec v současnosti pracuje na projektové dokumentaci na výstavbu vodovodu.

Opatření : „Hydrogeologický průzkum”	Od - do	Odpovědnost	Náklady (tis. Kč)	Zdroj financování

Opatření : „Zpracování projektové dokumentace”	Od - do	Odpovědnost	Náklady (tis. Kč)	Zdroj financování
---	----------------	--------------------	--------------------------	--------------------------

Cíl : „Rekonstrukce obecních budov”

Je nutné rekonstruovat obecní budovy, které se nachází v havarijním stavu.

Opatření : „Zpracování cenové nabídky”	Od - do	Odpovědnost	Náklady (tis. Kč)	Zdroj financování
---	----------------	--------------------	--------------------------	--------------------------

Cíl : „Revitalizace sakrálních staveb”

Sakrální stavby, které jsou ve vlastnictví obce je nutné revitalizovat.

Opatření : „Zpracování cenové nabídky”	Od - do	Odpovědnost	Náklady (tis. Kč)	Zdroj financování
---	----------------	--------------------	--------------------------	--------------------------

Cíl : „Dokončení rekonstrukce veřejného sportoviště”

Opatření : „Zpracování cenové nabídky”	Od - do	Odpovědnost	Náklady (tis. Kč)	Zdroj financování
---	----------------	--------------------	--------------------------	--------------------------

Cíl : „Zvýšit počet obyvatel v obci”

Obec má zpracovaný územní plán, díky němuž je možné v obci i nová výstavba. Obec doufá, že se jí tím podaří zvýšit do budoucna i počet obyvatel v obci.

Opatření : „Územní plán”	Od - do	Odpovědnost	Náklady (tis. Kč)	Zdroj financování
---------------------------------	----------------	--------------------	--------------------------	--------------------------

Cíl : „Zachování prodejny a hostince v obci”

Obec se snaží podporovat jediný obchod se smíšeným zbožím a hostinec v obci tak, aby zůstala alespoň tato služba občanům zachována.

Opatření : „Dotace”	Od - do	Odpovědnost	Náklady (tis. Kč)	Zdroj financování
----------------------------	----------------	--------------------	--------------------------	--------------------------

B.3 Podpora realizace programu

Garantem PRO je starosta obce, pan David Šíma. On zároveň koordinuje všechny činnosti spojené s realizací a aktualizací PRO.

Dokument bude zpřístupněn na internetových stránkách obce www.obecfrymburk.cz

1x ročně bude vyhodnocena realizace PRO zastupitelstvem obce na veřejném zasedání OZ, které se tradičně koná v prosinci.

Dle potřeby obce či obyvatel obce, může dojít k aktualizaci PRO. Aktualizace proběhne maximálně 1 x ročně po schválení zastupitelstvem.