



MINISTERSTVO
PRO MÍSTNÍ
ROZVOJ ČR

OBCEPRO
PROGRAM ROZVOJE OBCE

PROGRAM ROZVOJE OBCE **VALAŠSKÁ POLANKA** NA OBDOBÍ LET **2017 - 2025**

Aktualizaci Programu rozvoje obce Valašská Polanka na období let 2017 - 2025 schválilo dle § 84 odst. 2 písm. a) zákona č. 128/2000 Sb., o obcích (obecních zřízeních) zastupitelstvo obce Valašská Polanka dne 19.05.2022, usnesením č. IV/2022/20.

Úvod

Valašská Polanka se nachází v nejvýchodnější části ČR ve Zlínském kraji, v okrese Vsetín. Město Vsetín pro ni plní roli obce s rozšířenou působností. Celková plocha území obce je 1 235,34 ha. V roce 2015 žilo v obci 1404 obyvatel. Hustota zalidnění obce je 112,36 obyv./km² (Pramen: ČSÚ). Hlavní spádovou oblastí pro obec je okresní město Vsetín, které se nachází cca 12 km od obce (silniční spojení po silnici I/57, železniční spojení po železnici č.280). Vzdálenost do krajského města Zlín je cca 36 km (silniční spojení po silnici I/49). Obec Valašská Polanka je rozložena v údolí říčky Senice. Západní část katastru na levém břehu Senice je na úpatí Vizovických vrchů, pravý břeh je již součástí Javorníků a patří do Chráněné krajinné oblasti Beskydy. Obcí prochází silnice a železniční trať, spojující Moravu se Slovenskem. Nejvyšším místem v katastru obce je vrch Padělek, vysoký 711 m.n.m. Obec je držitelem Modré stuhy z roku 2009 za společenský život v obci, Bílé stuhy za rok 2011 za činnost mládeže v soutěži Vesnice roku, v roce 2013 pak dostala diplom za vzorné vedení obecní kroniky.

Historie obce

Polanka je starobylá obec, jejíž historie spadá do poloviny 14. století. První písemná zmínka o obci pochází z roku 1361, kdy je obec zmiňována v listině papežské kurie, která zmiňuje příslušnost k vizovickému klášteru. Obec ležela na rušné cestě, vedoucí ze Vsetína do Brumova a dále do Uher. Po zániku vizovického kláštera se Polanka a okolní obce stávají majetkem světské vrchnosti na vizovickém panství, jehož vlastníci se v 16. století často střídali. Roku 1575 koupil Zdeněk Kavka z Říčan brumovské panství a připojil k němu mj. i Polanku. Součástí brumovského panství zůstala obec až do roku 1673, pak patřila do panství vsetínského až do rozpadu vrchnostenské soustavy a přeměny původních panství na velkostatky a statky. Pustošení při turecko-tatarském vpádu roku 1663 se nevyhnula ani Polanka - zahynulo při něm asi 100 lidí a bylo vypáleno 22 domů.

Od svého vzniku měla obec zemědělský charakter, významné bylo formanství, podomácku se vyráběly šindele, křiváky (nože), plátno, dřevěné uhlí. Těžký životní úděl a bída přinutila mnoho lidí z Valaška hledat živobytí až v Americe. V roce 1881 odjelo za moře také 18 občanů z Polanky. Na frontách 1. světové války bojovalo 163 polaneckých mužů, z nichž devět vstoupilo do československých legií. Padlým mužům byl v roce 1934 odhalen pomník. Památným dnem se pro Polanku stal 26. červen 1924, kdy obcí projížděl na Slovensko prezident T.G. Masaryk "... zástupy lidu zdravily presidenta, který volným tempem projížděl obcí, na bouřlivé pozdravy lidu na všechny strany se usmíval a přívětivě rukou kynul ..." (z obecní kroniky).

Ani v nově vzniklé republice nebyla obživa snadná: kromě hospodaření na chudých horských políčkách poskytovaly práci továrny ve Vsetíně, u Batě ve Zlíně a někteří dojížděli za prací až do Ostravy. Nové pracovní příležitosti vznikly při stavbě železniční trati Vsetín - Bylnice, která byla uvedena do provozu 21.10.1928. Od té doby má Polanka nádraží a železniční spojení do českého vnitrozemí i na Slovensko. Další obtížné období prožívali obyvatelé v době hospodářské krize, v roce 1932 bylo v obci registrováno přes 100 nezaměstnaných a řada rodin musela žít z podpor v nezaměstnanosti.

Z obce byla do rožnovského muzea přemístěna valašská usedlost. Muzeální expozice ve světnici chalupy ukazuje situaci charakteristickou pro většinu rodin na Valašsku, využívajících tkalcovství jako jeden ze zdrojů obživy. Doplňkovou prací chalupníka byla výroba šindelů.

A. ANALYTICKÁ ČÁST

A.1 Charakteristika obce

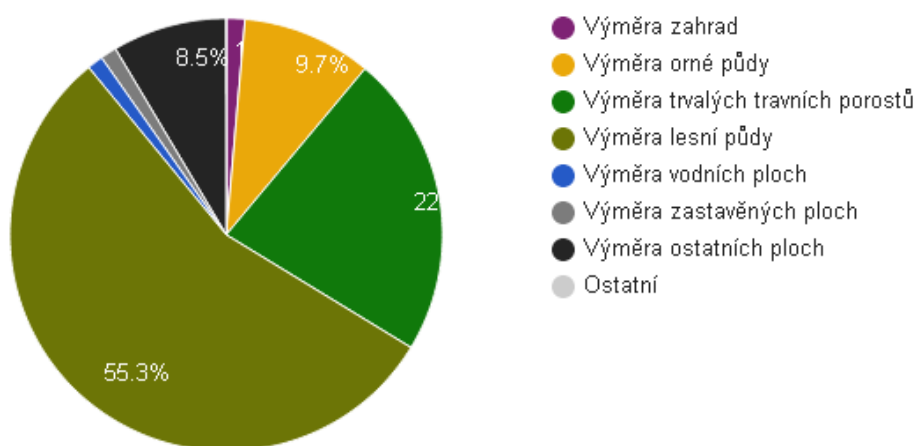
1. Území

Obec se nachází v nejvýchodnější části ČR ve Zlínském kraji, v okrese Vsetín. Celková plocha území obce je 1 235,34 ha. V roce 2015 žilo v obci 1404 obyvatel. Hustota zalidnění obce je 112,36 obyv./km² (Pramen: ČSÚ). Hlavní spádovou oblastí pro obec je okresní město Vsetín, které se nachází cca 12 km od obce (silniční spojení po silnici I/57, železniční spojení po železnici č.280). Vzdálenost do krajského města Zlín je cca 36 km (silniční spojení po silnici I/49). Obec Valašská Polanka je rozložena v údolí říčky Senice. Západní část katastru na levém břehu Senice je na úpatí Vizovických vrchů, pravý břeh je již součástí Javorníků a patří do Chráněné krajinné oblasti Beskydy. Obcí prochází silnice a železniční trať, spojující Moravu se Slovenskem. Nejvyšším místem v katastru obce je vrch Padělek, vysoký 711 m.n.m.

Půda v obci

V současné době je charakter obce převážně zemědělský, převažující činností je chov masného skotu. K tomu jsou využívány především trvalé travní porosty, které tvoří 22% plochy. Orná půda zaujímá 9,69% plochy, lesy tvoří 55,33% plochy (Pramen: ČSÚ). Koeficient ekologické stability vyjadřuje poměr mezi přírodně stabilními plochami (jako jsou lesy, zahrady atd.) a plochami zastavěnými či intenzivně zemědělsky obdělávanými (tzv. nestabilními). Vyšší hodnota koeficientu obecně značí příznivější stav, hodnota vyšší než 1 znamená vyváženou (stabilní) krajinu. V obci Valašská Polanka dosahuje koeficient hodnoty 4,15 (Pramen: ČSÚ).

Struktura využití půdy v obci Valašská Polanka v roce 2014



Pramen: ČSÚ

Orná půda zaujímá 9,69% plochy, lesy tvoří 55,33% plochy.

Pramen: ČSÚ

Rozsáhlé lesní pozemky obec předurčují rozvoji aktivit cestovního ruchu, především k pěší a cykloturistice. Okolím obce procházejí turistické trasy a především páteřní cyklotrasa Hornolidečská magistrála, která propojuje všechny obce mikroregionu Hornolidečsko.

Vodstvo

Nejvýznamnějším tokem na území obce je řeka Senice, která patří do povodí řeky Moravy. Senice protéká celým územím Hornolidečska a v Ústí se vlévá do Vsetínské Bečvy. Na území obce se nachází několik menších potoků, které tvoří přítoky řeky Senice. Jedná se o potoky - Veřečný, Vápenka, Pozdýchůvka a několik bezejmenných potoků, všechny uvedené toky jsou ve správě Lesů ČR.

Obec se nachází v záplavovém území řeky Senice (20 letá voda), přesto zde nedochází k rozsáhlým povodním, ani k významným újmám na majetku či zdraví osob. Občas dochází k lokálnímu rozvodnění některého z místních toků v důsledku přívalových dešťů. Větším problémem pro obec představují extrémní sucha, v jejichž důsledku dochází k úbytku vody. V několika uplynulých letech bylo nutné vyhlásit zákaz odběru povrchových vod. V obci není žádná větší vodní plocha. V minulosti zde byly dva rybníky s jejichž obnovou obec do budoucna počítá. Jedním ze záměrů je také vybudování mokřadu.

Zásobování pitnou vodou je dostatečné, obec je napojená na veřejný vodovod zásobovaný z vodní nádrže Stanovnice.

Omezení v rozvoji

V obci se nachází několik významných faktorů, které se promítají do možností rozvoje obce. Prvním z nich je existence hranice CHKO Beskydy přímo v obci. Tato hranice nevychází z přirozeného prostředí, ale je uměle vytvořená železniční tratí. Obec Valašská Polanka je zapojena do společného návrhu Sdružení obcí Hornolidečska na posunutí hranice CHKO, tak aby bylo možné využívat lokality v sousedství železniční tratě k rozvojovým aktivitám obce.

Další významné omezení tvoří tzv. ochranná pásma pro plánované infrastrukturní projekty. Největší oblast zabírá ochranné pásmo pro vybudování železniční tratě Vizovice - Valašská Polanka. Jedná se o projekt, který je v plánu několik desetiletí a zřejmě se ani v budoucnu nebude realizovat, na dotčených pozemcích však stále není možné provádět jakékoliv stavby či jiné záměry pro rozvoj obce. Podobně je na tom ochranné pásmo pro plánovaný přivaděč na rychlostní silnici R49. U tohoto projektu je možné v dohledné době očekávat významný posun v podobě zahájení výstavby, ovšem pro přivaděč je navrženo několik variant (v roce 2015 se jedná o 7 variant). Pro obec je důležité vědět zda a kde bude případně přivaděč umístěn, aby bylo možné lokality, kde nakonec nedojde ke stavbě využít k rozvoji obce.

Historické okolnosti

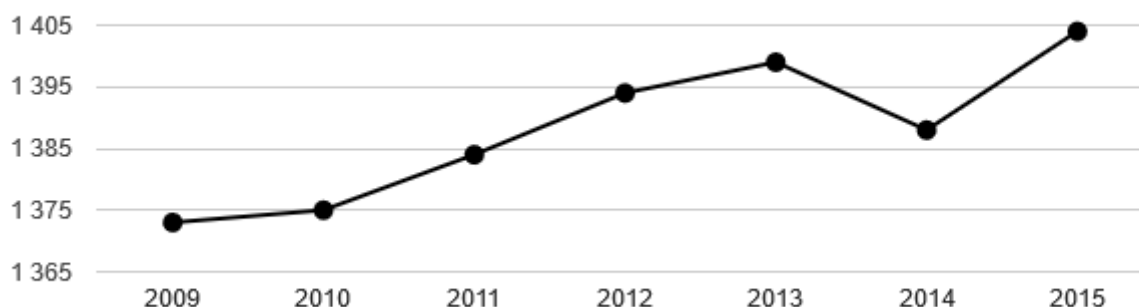
Obec je písemně zmiňovaná už v roce 1361, kdy patřila k cisterciáckému klášteru v nedalekých Vizovicích. Nejstarší objekty v obci jsou kostel z roku 1778 a kamenný kříž z roku 1779, kromě nich je na území obce možno vidět i nemálo tradičních valašských roubených staveb. Zmíněný kostel v obci je farní a tvoří farnost pro Valašskou Polanku a Lužnou. Na sklonku 19. století do tehdejší Polanky zavítal na svém putování za lidovou písní hudební skladatel Leoš Janáček. Byl později jedním z iniciátorů vystoupení Polančanů na národopisné výstavě v Praze r. 1895, kde předvedli Dožatou a svatbu z Polánky, tak jak ji do farní kroniky zapsal a s nimi nacvičil místní farář P. Antonín Příbyl. Tradice „starovalašské dožaté“ je v obci živá dodnes. Kromě dožínek je v obci živá také celá řada dalších tradic a lidových zvyků a svou činnost zde provozují lidové soubory zaměřené na hudbu a tanec. V době po druhé světové válce byla obec tzv. střediskovou obcí, díky této skutečnosti se dnes v obci nachází některé spádové služby pro okolní obce - zdravotní středisko a dvoustupňová základní škola, pošta, matrika apod. Valašská Polanka je držitelem Modré stuhy za rok 2009 v soutěži Vesnice roku za společenský život v obci, dále je držitelem

Bílé stuhy z roku 2011 za činnost mládeže a v roce 2013 získala obec diplom za vzorné vedení obecní kroniky.

2. Obyvatelstvo

V roce 2015 žilo v obci Valašská Polanka 1404 obyvatel, což ve srovnání s rokem 2014 znamená mírný nárůst. V dlouhodobém porovnání lze říci, že počet obyvatel se v posledních deseti letech mírně zvyšuje. Vývoj počtu obyvatel v letech 2003 - 2015 ukazuje graf níže.

Vývoj počtu obyvatel obce Valašská Polanka v letech 2003 - 2015



Zdroj: ČSÚ

Z pohledu věkové struktury je na tom obce poměrně dobře. Index stáří měl v roce 2014 hodnotu 92,38, což znamená, že v obci převažuje skupina dětí do 14 let na skupinou seniorů s věkem nad 65 let. Tento ukazatel tak pro obec vyznívá příznivě, obzvláště, když ho srovnáme s údaji za okres, kraj či celou ČR, kde index stáří výrazně přesahuje hodnotu 100 a odpovídá tak současnému trendu stárnutí populace. Konkrétní údaje a srovnání s okresem, krajem a celou ČR ukazuje následující graf.

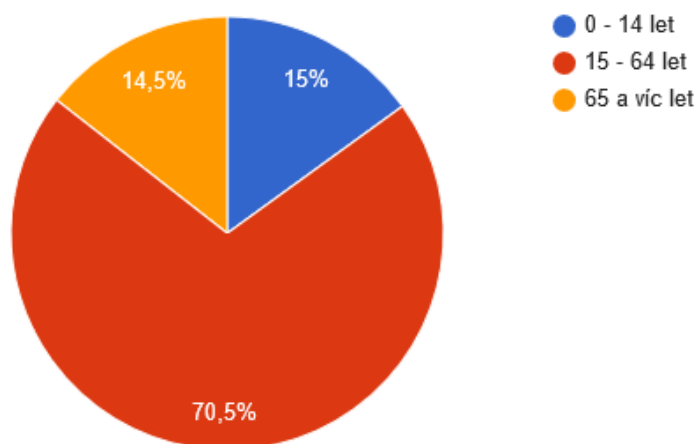
Změna počtu obyvatel a věkové poměry v obci Valašská Polanka

Období	Obec	Okres	Kraj	ČR
2009	1372	1382	1395	1400
2010	1375	1385	1398	1402
2011	1382	1390	1400	1405
2012	1395	1400	1405	1408
2013	1400	1410	1415	1420
2014	1388	1395	1400	1405
2015	1404	1410	1415	1420

Pramen: ČSÚ

Jak již bylo zmíněno, věková struktura v obci má pozitivní charakter. Dominantní skupinu tvoří ekonomicky aktivní obyvatelstvo ve věku 15 - 64 let s více než 70 % zastoupením. Téměř shodně jsou pak na tom skupina 0 - 14 let, která tvoří 15% a skupina 65 a více, která zabírá 14,5 % obyvatel obce.

Věková struktura obyvatel obce Valašská Polanka v roce 2015



Zdroj: ČSÚ

Z hlediska dalších údajů týkajících se obyvatelstva lze konstatovat, že obec netrápí žádné významné patologické jevy. V běžné míře se vyskytuje drobná kriminalita či menší kázeňské prohřešky mládeže. Nejsou známy žádné větší problémy s uživateli drog. V obci se nachází několik sociálně slabých rodin či jednotlivců se kterými dle možností a jejich zájmu obec pracuje. Tato skupina tvoří odhadem 3 - 5 % obyvatel.

Vzdělanost obyvatel

Strukturou obyvatel z hlediska vzdělanosti ukazuje graf níže. Z něho je patrné, že dominantní skupinou jsou občané se středoškolským vzděláním bez maturity, která tvoří více než 40%, druhou nejpočetnější skupinou jsou občané se středním vzděláním s maturitou (25,7%). Poměrně velkou část, více než 20 % občanů má pouze základní nebo žádné vzdělání. Lze předpokládat, že se jedná především o starší občany. 8 % obyvatel má vysokoškolské vzdělání.

Vzdělanostní struktura obyvatel obce Valašská Polanka v roce 2011



Pramen: ČSÚ

Spolková činnost v obci

Mezi nejvýznamnější a nejaktivnější spolky v obci patří Tělovýchovná jednota Sokol Valašská Polanka. Jedná se převážně fotbalový oddíl, který má více než 130 členů. Druhou nejpočetnější složbu v obci tvoří Sbor dobrovolných hasičů, jehož členská základna čítá okolo 100 osob. V obci působí také myslivecký spolek. U všech výše uvedených činností je jejich činnost zřejmá a nijak se neliší od běžné činnosti těchto organizací v jiných obcích. Vzhledem k bohaté historii folkloru v obci zde fungují také dva folklórní soubory - Polančan, který tvoří dospělí zpěváci a tanečníci lidových písní a tanců a Valášek, ve kterém stejnou činnost prezentují děti a mládež. Zatím nejmladším spolkem v obci je spolek s názvem Stonožka, který je zaměřen na nejmenší děti a setkávání maminek s dětmi.

Podpora spolkového života ze strany obce probíhá především finančními příspěvky, které mají podobu buď pravidelných příspěvků na činnost nebo ve formě účelových darů či dotací na konkrétní aktivity. Další formu podpory tvoří nemateriální podpora v podobě zajištění prostor pro činnost nebo možnost bezplatného využívání společenského sálu pro aktivity spojené s činností spolku.

Kromě nabídky volnočasových aktivit pro občany obce, především pro mládež, mají spolky v obci nezastupitelnou roli při organizaci a zajišťování kulturních a společenských akcí, mezi nejvýznamnější patří: beseda s důchodci, obecní den (prezentace všech spolků), živý betlém, zvonečkový průvod, dožínky, mikulášská obchůzka, fašank s voděním medvěda a další.

Práce s občany

Obec se specificky nezaměřuje na vybrané skupiny obyvatel a při organizaci veřejného života a aktivit pro občany se snaží naplňovat potřeby všech skupin. Jedinou skupinou na kterou je kladen větší důraz jsou děti a mládež. Na ně je zaměřena větší část aktivit především prostřednictvím spolků, ale také v rámci mimoškolních aktivit v základní škole. V ZŠ je také zřízena pobočka základní umělecké školy, která

umožňuje dětem výuku hry na hudební nástroje.

V oblasti informovanosti občanů obec využívá standartní komunikační kanály v podobě obecního rozhlasu, který mohou občané pomocí přijímačů slyšet přímo doma. Obec také vydává obecní zpravodaj, zpravidla čtvrtletně. Mezi významné informační kanály patří také webové stránky obce a nově také facebooková stránka obce. V případě potřeby, při projednávání větších investičních akcí v obci jsou občané seznááni k diskuzi na dané téma.

Významné akce v obci

Obec každoročně pořádá nebo spolupřádá řadu obcí pro občany. Tou nejvýznamnější je obecní den, kde se mohou prezntovat jednotlivé složky z obce. dále se v obci organizuje celá řada akcí pro děti, které však lákají i dospělé, jsou to především: pohádkový les, zvonečkový průvod, rozsvěcování vánočního stromu, živý betlém. Pro seniory se každoročně pořádá společná beseda s aktivním zapojením místního seniorského klubu. Kromě těchto akcí jsou v obci živé také tradice, především mikulášský průvod, fašankový průvod a jednou za 3 roky dožínky.

3. Hospodářství

Z hlediska hospodářství tvoří většinu podnikatelských aktivit v obci drobné zemědělství a řemesla. V obci se nenachází žádný větší podnik a mezi největší zaměstnavatele patří podniky do 10 zaměstnanců. Většina obyvatel obce za zaměstnáním dojíždí, většinou do Vsetína nebo do Zlína. Větší průmyslové podniky se nechází v sousedních obcích Prlov a Leskovec, kde také pracuje částí z obce Valašská Polanka.

Při pohledu na strukturu zaměstnanosti v obci je zřejmé, že více než polovina ekonomicky aktivních obyvatel obce pracuje v oblasti průmyslu a stavebnictví. V okolních obcích se nachází několik významných průmyslových podniků, které zaměstnávají také občany obce Valašská Polanka. Velká část občanů dojíždí za prací do okresního města Vsetín, které je vzdálené cca 10 km. Téměř 40 % obyvatel pracuje ve službách a také tito občané za prací dojíždějí buď do Vsetína nebo do krajského města Zlín. Konkrétní strukturu zaměstnanosti v obci a porovnání s okresem, krajem a celou ČR ukazuje následující tabulka.

Struktura zaměstnanosti v obci Valašská Polanka podle odvětví v roce 2011 (%)

	Zemědělství a lesnictví	Průmysl a stavebnictví	Služby
Valašská Polanka	3,08%	54,55%	38,64%
VSETÍN	3,04%	42,70%	42,81%
Zlínský kraj	2,55%	40,80%	46,94%
ČR	2,74%	32,23%	53,87%

Pramen: ČSÚ

Struktura podnikatelských subjektů podle velikosti v obci Valašská Polanka v roce 2014

Počet zaměstnanců	Kategorie	Absolutně	Relativně (%)
do 10	mikropodniky	20	-

10-49	malé podniky	4	-
50-249	střední podniky	0	-
250 a více	velké podniky	0	-
nezjištěno	-	165	-

Pramen: ČSÚ

4. Infrastruktura

Technická infrastruktura v obci

V roce 2015 byla dokončena splašková kanalizace v obci, v obci je také plynovod, ale občané z ekonomických důvodů využívají spíše kotle na tuhá paliva. Zásobování pitnou vodou je dostatečné a je řešeno veřejným vodovodem, kterým je napájen z vodní nádrže v Karolince, zásoba vody je dostatečná. Část občanů má vlastní studnu jako primární zdroj pitné vody, ale zde se občas vyskytují problémy s poklesem spodní vody a nedostatkem pitné vody pro domácnosti. I z toho důvodu dochází k postupnému napojování domácností na veřejný vodovod. Majitelem a správcem vodovodu i kanalizace je společnost Vodovody a kanalizace Vsetín, a.s..

V oblasti ostatní technické infrastruktury je využíváno především pokrytí mobilním signálem, které je v obci dostatečné. Do obce je doveden také optický kabel, který zatím není využíván. Internetové napojení v obci řeší především lokální menší poskytovatelé, zpravidla formou bezdrátového napojení. Kapacita i pokrytí je dostatečné.

Odpadové hospodářství

Svoz odpadu je řešen ve spolupráci s obcemi, které tvoří Sdružení obcí Hornolidečska. V pravidelných, 4 letých, intervalech je vybírána svozová společnost prostřednictvím výběrového řízení. Vybraná svozová společnost řeší především svoz komunálního odpadu a to jak směsného (žetonový systém na nádobách na odpad), tak separovaného (pytlový systém). Biologicky rozložitelný odpad obec zpracovává ve vlastní komunitní kompostárně, občané mají navíc k dispozici kompostéry pro domácí použití. V obci se nachází také sběrný dvůr, který provozuje soukromá společnost.

Dopravní infrastruktura

Jak již bylo zmíněno obcí prochází významné dopravní tahy. Především je to silnice I/57, trasa Valašské Klobouky - Vsetín, nachází se zde však také křižovatka, od níž pokračuje silnice I/49, trasa Horní Lideč - Zlín. Intenzita dopravy na obou uvedených silnicích je vysoká a pro obec představuje zátěž jak z ekologického, tak z bezpečnostního hlediska. V současné době existuje záměr na vybudování okružní křižovatky na křižovatce těchto dvou silnic. Obcí prochází také železniční trať č. 280, trasa Hranice na Moravě - Púchov, která je jendou z hlavních železničních spojnic ČR a SR. V obci se nachází vlaková zastávka pro osobní vlaky. (rychlíky, EC, IC zde nezastavují). Z hlediska dopravní infrastruktury je nutné také zmínit stavební úzávěry, které obec limitují a jsou rezervovány pro možné dobudování infrastruktury v budoucnu. Jedná se především o vybudování nájezdu na plánovanou silnici D49 a možné dobudování železničního napojení Vizovice Valašská Polanka. Vybudováním těchto staveb by se dopravní významnost obce výrazně zvýšila.

Chodníky a místní komunikace

Chodníky v obci představují problém ze dvou hledisek. Jednak jsou to chybějící úseky chodníku podél hlavní silnice v obci, jejichž absence představuje bezpečnostní rizika. Druhým problémem je skutečnost, že část chodníků leží na pozemcích ŘSD a obec tak má problémy při rekonstrukci či obnově a je proto nutné vyřešit majetkoprávní vztahy. Údržbu v obci provádí obec vlastními prostředky, některé činnosti jsou však zajišťovány dodavatelsky a bylo by dobré, kdyby obec měla vlastní prostředky na kompletní údržbu.

V obci se nachází cca 11 km místních komunikací, které jsou mohdy ve špatném technickém stavu a vyžadují investice na opravy a rekonstrukce. Jako významný problém se jeví především nedostatek parkovacích míst v obci. Z hlediska bezpečnosti dopravy v obci tvoří hlavní problém autobusové zastávky "v Dolansku" a u čerpací stanice pohonných hmot. Na obou místech chybí autobusový záliv a autobus zde zastavuje přímo v jízdním pruhu, což zvyšuje bezpečnostní riziko jak pro projíždějící řidiče, tak pro cestující, kteří nastupují nebo vystupují z autobusu.

Dopravní obslužnost v obci je dobrá. Občané využívají především autobusovou dopravu. Ta je zajišťována v rámci integrovaného systému dopravy a obec do něj přispívá částkou 100 Kč na občana. Četnost spojů je dostatečná a také počet zastávek je vyhovující. Problém představuje navazující infrastruktura - především autobusové zastávky. Na dvou místech v obci chybí zálivy a autobusy tak musí zastavovat v jízdním pruhu což zvyšuje bezpečnostní riziko. K uvedeným zastávkám také není přiveden chodník pro pěší a chodci se tak musí pohybovat po vozovce. U základní školy obec plánuje vybudovat tzv. točnu pro autobusy, která umožní zajištění spojů na trase Valašské Klobouky - Zlín do středu obce, což přinese navýšení počtu spojů a rozšíří možnost využití autobusové dopravy jak pro občany obce, tak pro občany spádových obcí, především pro žáky ZŠ.

5. Vybavenost obce

Bytová situace

Z hlediska bytové zástavby drtivě převažuje bydlení v rodinných domech a ty jsou také předmětem nové výstavby. Její vývoj v letech 2009 - 2014 zobrazuje tabulka níže. Z ní je patrné, že stále probíhá nová výstava domů v obci. Proto také obec zřizuje nové lokality pro výstavbu domů. V současné době je k dispozici několik lokalit, které umožňují výstavbu rodinných domů. Obec zde zajistila nebo zajišťuje napojení sítí, samotné stavební pozemky však nejsou v majetku obce, ale zpravidla v majetku soukromých vlastníků. V těchto lokalitách je k dispozici cca 30 stavebních míst, dalších šest je možno najít jako proluky ve stávající zástavbě. Celkově se v obci v současné době nachází 399 domů, z toho cca 10 je využíváno k rekreačním účelům.

Obec disponuje celkem 14 byty k nájemnímu bydlení. V současné době (rok 2016) mají všechny tyto byty nájemce a existuje min. dalších 5 zájemců o pronájem obecního bytu. V obci nejsou žádné sociální byty. V současné době obec neuvažuje o větším záměru budování bytů v obci. V plánu je vybudování pouze jednoho bytu pro rodinu, jejíž dům stojí v místě plánované okružní křižovatky silnic I/57 a I/49, aby bylo možno tento záměr realizovat.

Vývoj bytové výstavby v obci Valašská Polanka v období 2009 - 2014

	2009	2010	2011	2012	2013	2014
Počet dokončených bytů	8	3	2	7	5	3
Počet dokončených bytů v přepočtu na 1000 obyvatel	5,83	2,18	1,45	5,02	3,57	2,16

Počet dokončených bytů v přepočtu na 1000 obyvatel v kraji	3,21	2,38	1,86	1,93	1,35	1,38
Počet dokončených bytů v přepočtu na 1000 obyvatel v ČR	3,68	3,48	2,76	2,75	2,40	2,27

Pramen: ČSÚ

Domovní a bytový fond v obci Valašská Polanka dle SLDB 2011

Počet domů	399
Počet obydlených domů	338
Podíl obydlených domů	84,71%
Podíl obydlených domů v ČR	83,40%
Počet rodinných domů	320
Podíl rodinných domů	80,20%
Podíl rodinných domů v ČR	72,18%
Podíl bytových domácností vybavených počítačem a připojením na internet	58,77%
Podíl bytových domácností vybavených počítačem a připojením na internet v ČR	53,00%

Pramen: ČSÚ

Školství

V obci se nachází devítiletá základní škola s kapacitou 540 žáků, která funguje jako spádová ZŠ pro okolní obce (Lužná, Pozdřechov, Prlov, Leskovec, Seninka). V současné době školu navštěvuje 260 žáků a její kapacita je tak z poloviny nevyužitá. I z toho důvodu je dlouhodobým záměrem obce přestěhovat mateřskou školu, která sídlí v samostatném objektu do budovy základní školy, čímž by došlo k efektivnějšímu využití objektu základní školy a snížení nákladů na provoz obou institucí. Mateřská škola má nyní kapacitu 37 dětí, přestěhováním by byla tato kapacita navýšena na 48 dětí. V současné době se provozní náklady MŠ pohybují okolo 360 000 Kč ročně.

Náklady na provoz ZŠ jsou cca 2,5 mil. ročně. Investiční potřeby objektu spočívají ze dvou oblastí. Jednou je zmíněné sestěhování ZŠ a MŠ s náklady cca 7. mil Kč, dále je nutná výměna střechy na objektu ZŠ, náklady na tuto rekonstrukci zatím nejsou známy. Zatím poslední stavební úpravou prošla ZŠ v roce 2013, kdy bylo provedeno zateplení budovy.

V oblasti modernizace školy by škola potřebovala investice do vnitřního vybavení, především modernizaci odborných učeben, školní tělocvičny a také investice na zajištění bezbariérovosti celého objektu.

Zdravotnictví a sociální služby

Oblast zdravotnictví je v obci řešena v rámci existujícího zdravotního střediska, které prošlo v nedávné době rozsáhlou rekonstrukcí. Ordinaci zde má praktický lékař pro dospělé, praktický lékař pro děti a dorost, ženský lékař a dentista. Dříve zde byla také lékárna, která však byla zrušena. Ostatní

zdravotnické služby - odborní lékaři, nemocniční zařízení apod se nachází ve městech Vsetín, Vizovice a Zlín. Do všech měst je možné se dostat veřejnou dopravou ať už vlakem, či autobusem. Zdravotnická záchranná služba dojíždí ze Vsetína.

Organizace sociálních služeb probíhá prostřednictvím plánu sociálních služeb ORP Vsetín, který vzniká jako součást systému sociální péče ORP Vsetín. V obci (v prostorách zdravotního střediska) se nachází denní stacionář s kapacitou 10 míst, který poskytuje možnost využít tyto služby pro místní občany a spádové obce. Většina sociálních služeb v obci je pak zajištěna prostřednictvím terénních služeb, které poskytuje několik neziskových organizací. Jsou to především Charita Vsetín, Letokruhy, o.p.s., Diakonie Vsetín a ELIM Vsetín, o.p.s.

V oblasti sociálních služeb se jako nejpalčivější problém jeví absence pobytového zařízení pro místní občany a občany z mikroregionu Hornolidečsko. Většina občanů z obce, kteří potřebují pobytové sociální služby končí v zařízeních v Loučce, v Podlesí či v Karolince. Obec Valašská Polanka má dlouhodobý záměr vybudovat v obci spádové pobytové zařízení s kapacitou 20 lůžek. To by mělo vzniknout přestavbou stávajícího objektu mateřské školy (po jejím přestěhování do ZŠ). Tímto řešením by pro obec Valašská Polanka a pro obce mikroregionu vzniklo zařízení pro občany v domácím prostředí, které by zároveň plnilo funkci zázemí pro terénní služby a pomohlo by k zajištění kvalitní a dostupné péče o seniory a potřebné osoby.

Kultura a sport

Vybavení pro kulturu a sport v obci tvoří především kulturní dům, který je hojně využíván jak pro organizaci kulturních a společenských akcí, tak pro činnost místních spolků a organizací. celý objekt je však dlouhodobě bez investic a potřebuje celkovou rekonstrukci, která umožní zvýšit potenciál objektu a podpořit další rozvoj kulturního a společenského života v obci. Pro venkovní akce je využíván areál tanečního kola v areálu fotbalového hřiště, který využívá zázemí šaten sportovního klubu a obec zde plánuje zbudovat zastřešení pro posezení občanů, která se budou účastnit zde konaných kulturních či sportovních akcí.

V oblasti sportu a sportovních aktivit převažuje fotbalový oddíl, který má největší členskou základnu a ke své činnosti využívá travnaté fotbalové hřiště se zázemím. V obci se dále nachází sportovní areál s umělým povrchem, který sousedí se školou a v době mimo školní výuku je tak možné využívat také tělocvičnu v ZŠ. Infrastrukturu pro sport doplňuje také nabídka soukromé společnosti, která provozuje hřiště s umělým povrchem a hřiště na plážový volejbal. Z hlediska sportovních a volnočasových aktivit v obci nejvíce chybí tzv. "aktivity pod střechem" (např. fitcentrum, bowling, apod.

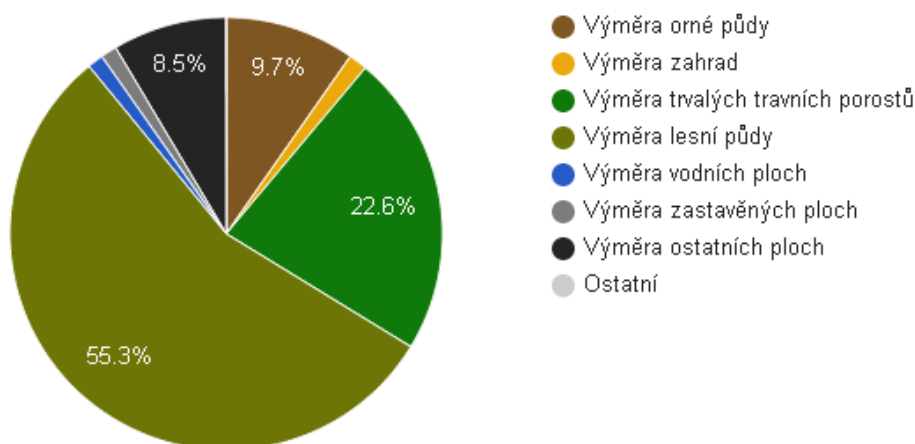
6. Životní prostředí

Obec leží v tzv. Západokarpatském oblouku. Část obce leží v CHKO Beskydy. Krajina je lesnatá se svažitými pozemky, většina zástavby se nachází v údolí okolo říčky Senice. celková plocha území obce je 123,34 Ha. Kvalitu životního prostředí definuje koeficient ekologické stability. Koeficient ekologické stability vyjadřuje poměr mezi přírodně stabilními plochami (jako jsou lesy, zahrady atd.) a plochami zastavěnými či intenzivně zemědělsky obdělávanými (tzv. nestabilními). Vyšší hodnota koeficientu obecně značí příznivější stav, hodnota vyšší než 1 znamená vyváženou (stabilní) krajinu. V obci Valašská Polanka dosahuje koeficient hodnoty 4,14, což je vysoká hodnota a krajinu je možné označit za ekologicky stabilní.

Pramen: ČSÚ

Strukturu využití půdy v obci ukazuje následující graf. Z něho je patrné, že více než polovinu rozlohy obce pokrývají lesy a spolu s travními porosty tvoří téměř 80% katastru obce. jen necelých 10% pozemků je vedených jako orná půda.

Struktura využití půdy



Pramen: ČSÚ

Nejvýznamnější znečištění v obci tvoří především intenzivní automobilová doprava (hlavní silniční tah I/57), která zvyšuje prašnost. Druhým významným faktorem je znečištění způsobené topením tuhými palivy v rodinných domech, které se projevuje v topné sezóně a především při inverzi je velmi výrazné.

7. Správa obce

Obecní úřad ve Valašské Polance není pověřeným obecním úřadem a spravuje pouze území obce. V oblasti správní činnosti pro okolní obce zde funguje matriční úřad. V současné době (rok 2016) obec zaměstnává celkem 9 osob (včetně uvolněného starosty a místostarosty) v přepočteném stavu se pak jedná o 7,75 úvazku. Dále obec zaměstnává osoby na veřejně prospěšné práce, kterých bývá dle sezónnosti 6 až 10.

Obec je zřizovatelem Základní školy v obci. ZŠ je dvoustupňová a slouží jako spádová pro okolní obce. Dále obec zřizuje Mateřskou školu, kterou navštěvují především děti z obce. V rámci zefektivnění provozu obou zřizovaných škol obec plánuje jejich sestěhování do jednoho objektu, které přinese provozní úspory, především pro zřizovatele, který hradí provoz obou institucí.

Hospodaření obce

Obec ročně hospodaří s částkou okolo 20 milionů korun. Vývoj příjmů zaznamenal dramatické změny

mezi lety 2009 - 2014, kdy nejdříve došlo k výraznému poklesu příjmů obce, který byl následně kompenzován změnou rozpočtového určení daní, které pomohlo dorovnat sumu příjmů na období před rokem 2009. Kompletní strukturu příjmů a výdajů v časové řadě od roku 2009 do roku 2014 ukazuje tabulka níže.

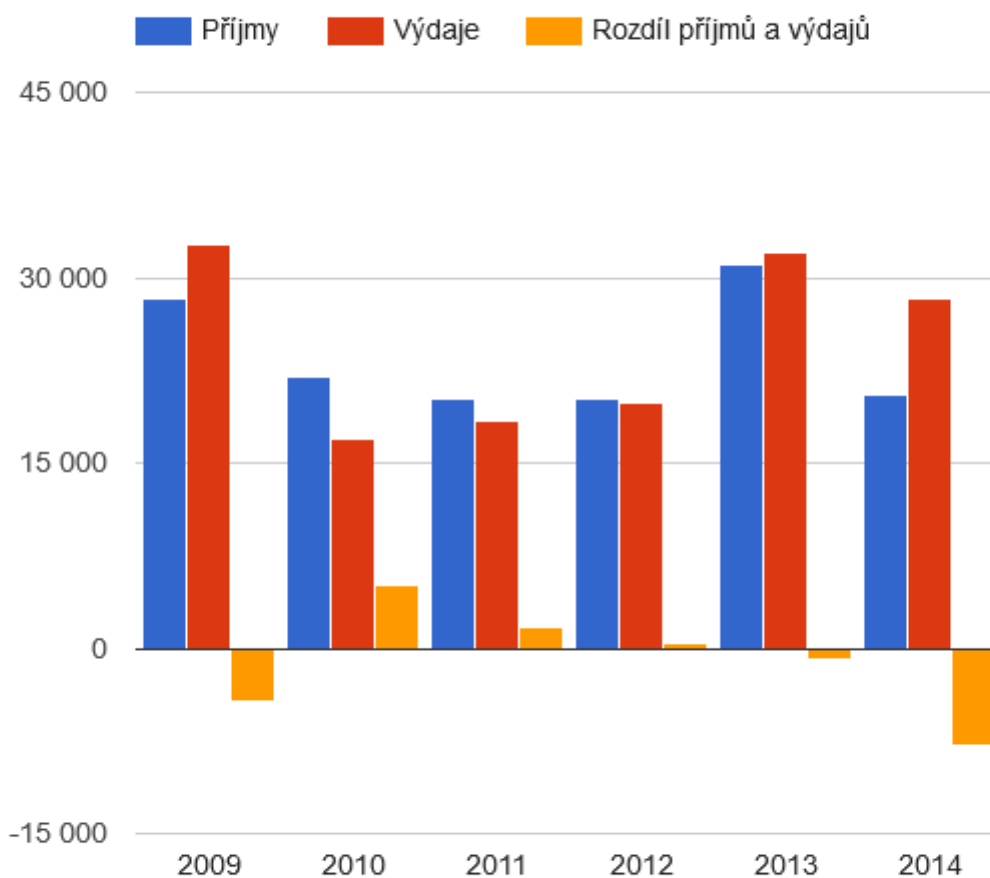
Vývoj rozpočtového hospodaření obce Valašská Polanka v letech 2009 - 2014 (v tis. Kč)

	2009	2010	2011	2012	2013	2014
Daňové příjmy	9 545	10 043	9 931	11 413	15 006	15 659
Nedaňové příjmy	2 292	3 401	4 544	4 193	3 522	2 313
Kapitálové příjmy	724	117	1 093	393	59	13
Neinvestiční přijaté dotace	3 012	2 898	4 315	3 491	2 166	1 342
Investiční přijaté dotace	12 740	5 472	250	744	10 346	1 250
Příjmy	28 313	21 930	20 133	20 234	31 098	20 578
Běžné výdaje	12 390	13 349	15 947	15 634	15 938	15 304
Kapitálové výdaje	20 260	3 543	2 522	4 243	16 036	13 061
Výdaje celkem	32 650	16 892	18 469	19 877	31 973	28 365
Saldo příjmů a výdajů	-4 337	5 039	1 664	357	-875	-7 787
Podíl kapitálových výdajů	62,05%	20,98%	13,65%	21,34%	50,15%	46,05%
Podíl běžných výdajů na celkových příjmech	43,76%	60,87%	79,21%	77,27%	51,25%	74,37%

Zdroj: ČSÚ

Z hlediska porovnání příjmů a výdajů lze vyčíst, že obci se daří udržovat vyvážené rozpočty. Pozitivně se do vývoje promítá především čerpání dotací, které obci umožnilo financovat řadu projektů s minimálními vynaloženými prostředky. Největším investičním počinem posledních let bylo vybudování splaškové kanalizace, která byla dokončena v roce 2015 a vlastní podíl obce bylo nutné hradit z úvěru, který se projeví ve struktuře příjmů a výdajů v následujících letech.

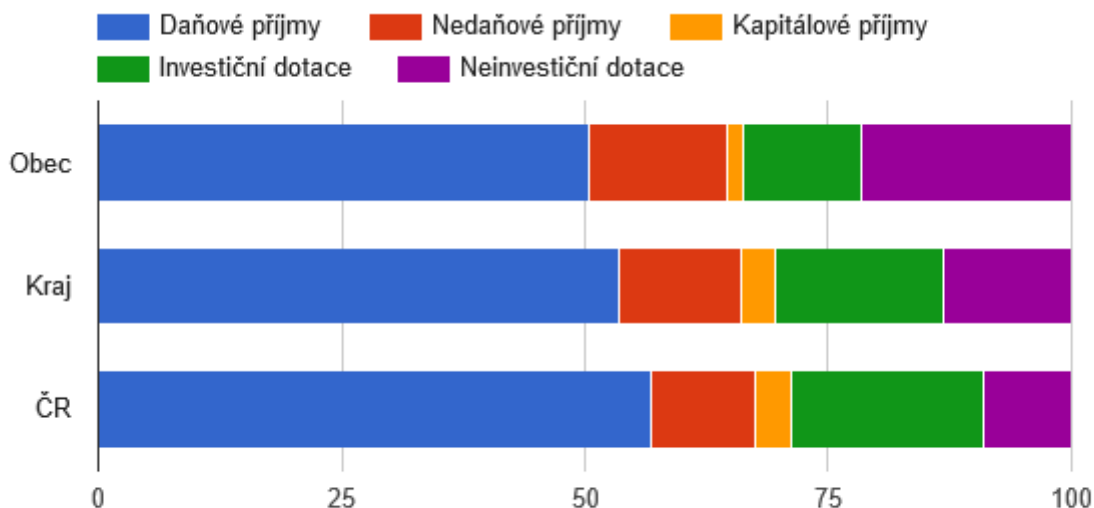
Vývoj rozpočtového hospodaření v obci Valašská Polanka v letech 2009 - 2014 (v tis. Kč)



Zdroj: ČSÚ

Níže uvedený graf ukazuje strukturu rozpočtových příjmů obce v letech 2009 - 2014 a srovnání příjmů se Zlínským krajem a ČR. Z něj je patrné, že téměř 50% příjmů tvořily daňové příjmy, výrazně se na příjmech obce projevily také investiční a neinvestiční dotace, které v součtu tvoří téměř 40% příjmů obce.

Srovnání struktury rozpočtových příjmů v období 2009 - 2014



Zdroj: ČSÚ

Krizové řízení obce

Pro vznik a řešení krizových situací má obec zpracovaný krizový plán. Jeho součástí je také povodňová komise. V obci funguje také sbor dobrovolných hasičů, který zřizuje Jednotku požární ochrany III. stupně, která zasahuje na území obce a v sousedních obcích. Systém varování obyvatel je zajišťován pouze prostřednictvím místního rozhlasu a sirény. Vše je napojeno na Integrovaný záchranný sbor Zlínského kraje.

Organizace, ve kterých je obec zapojena

Sdružení obcí Hornolidečska - sdružení 15 obcí z blízkého okolí. Obec zde odvádí poplatky ve výši 100 Kč/obyvatele ročně. Sdružení obcí řeší komplexní rozvoj území v oblasti veřejné správy. Zástupci se chází pravidelně a řeší většinu oblastí veřejné správy. V rámci sdružení se řeší společně např. nákup energií, svoz odpadu, organizace cestovního ruchu, společné projekty (cyklostezka Bečva-Vlára-Váh, Dům sociálních služeb) apod.

Místní akční skupina Hornoliečska - spolek sdružující zástupce veřejné správy, podnikatelského sektoru a neziskového sektoru. Cílem je zprostředkovat spolupráci výše uvedených subjektů na uceleném rozvoji regionu a to především prostřednictvím dotačních prostředků z EU.

SMS ČR - oborová organizace s celostátní působností, která sdružuje a hájí zájmy obcí a měst v ČR

Sdružení obcí mikroregionu Vsetínsko - sdružení obcí, které jsou zapojeny do výstavby splaškové kanalizace na území ORP Vsetín. V rámci sdružení se řeší otázky zbudování, provozu a správy splaškové kanalizace.

A.2 Východiska pro návrhovou část

Stávající situace obce Valašská Polanka byla definována prostřednictvím dílčích oblastí, které mají největší vliv na fungování a běžný život obce. Stanovená východiska jsou v souladu se strategickými dokumenty vyšší úrovně, především se Strategií komunitně vedeného místního rozvoje MAS Hornolidečska.

SWOT analýza

Silné stránky

- **Vybudovaná infrastruktura v obci**

V obci je vybudovaná kanalizace, proběhla zde plynofikace a je zde také veřejný vodovod. Stejně tak je dobré zajištění mobilním signálem a internetovým připojením.

- **Dlouhodobě vyrovnané rozpočty obce**

Obci se daří udržovat vyrovnaný rozpočet a to i díky čerpání dotačních prostředků.

- **Kvalitní životní prostředí**

Většinu území obce tvoří lesní pozemky a travní porosty

- **Existující infrastruktura pro sport a kulturu**

V obci se nachází travnaté fotbalové hřiště, hřiště s umělým povrchem, tělocvična i hřiště pro plážový volejbal. Pro kulturu slouží kulturní dům a venkovní areál tanečního kola

- **Existence zdravotního střediska**

V obce se nachází rekonstruované zdravotní středisko, kde mají ordinaci praktičtí lékaři, dentista a ženský lékař. Středisko slouží také jako zázemí pro práci sociálních služeb (denní stacionář)

- **Devítiletá základní škola v obci**

V obci se nachází spádová ZŠ, která má významný vliv na vnímání atraktivity obce pro mladé rodiny

- **Dostatek lokalit pro novou výstavbu**

V obci se nachází několik lokalit, které umožňují novou výstavbu domů a pomohou rozvíjet obec.

- **Společný výběr svozové společnosti na odpady**

Obec v oblasti svozu odpadu úzce spolupracuje s ostatními obcemi a společným nákupem služeb dosahuje významných ekonomických úspor

- **Bývalá středisková obec**

Vybudované služby v obci - zdravotní středisko, dvoustupňová ZŠ, matrika, pošta, farní kostel a hřbitov

- **Dobré dopravní napojení**

Obcí prochází významný silniční i železniční tah umožňující dobrou dojezdnost do okresního i krajského města

- **Bohatý spolkový život občanů**

V obci funguje celá řada spolků, která ve velké míře zapojuje do své činnosti i děti a mládež a významně se podílí na organizaci kulturního a společenského života v obci.

- **Absence významných sociálně-patologických jevů**

V obci se nevyskytují závažné problémy s drogami, kriminalitou mládeže apod.

- **Pozitivní index stáří**

Počet mladých lidí do 14 let přesahuje skupinu 65+

- **Dlouhodobě stabilní počet obyvatel**

V obci se daří udržovat mladé lidi a vytvořit jim vhodné prostředí pro život

- **Dobrá dopravní dostupnost**

Obec leží na hlavním železničním i silničním tahu. Dobré spojení je jak na okresní město Vsetín, tak

Slabé stránky

- **Zvýšení zadluženosti v důsledku výstavby splaškové kanalizace**
Spolufinancování vlastního podílu na vybudování kanalizace bylo nutné financovat z úvěru, který zvyšuje zadluženost obce a může mít vliv na negativní posuzování obce při žádostech o dotace z prostředků EU.
- **Znečištění vlivem intenzivní dopravy**
Obcí prochází hlavní silniční tah s vysokou intenzitou dopravy, který zhoršuje kvalitu ovzduší v obci
- **Zastaralá infrastruktura pro kulturu**
Objekt kulturního domu, který je ústředním místem pro kulturní a společenský život v obci, je dlouhodobě bez výraznějších investic. Neřešení stavu může vést k omezení aktivit a snížení užítelnosti objektu.
- **Absence indoor sportovních aktivit**
Kromě tělocvičny, která slouží primárně žákům ZŠ se v obci nenachází žádný sportovní objekt, která by umožňoval celoroční provoz i v případě nepříznivého počasí
- **Absence pobytového zařízení sociálních služeb**
Obec se dlouhodobě snaží zajistit vybudování pobytového zařízení pro sociální služby, které bude sloužit obci i celému mikroregionu a tajistí občanům péči co nejbližší jejich přirozenému prostředí.
- **Základní a mateřská škola sídlí v samostatných objektech**
Kapacita ZŠ je využita jen z poloviny a MŠ se nachází ve starší budově. U obou institucí tak vznikají nadbytečné provozní náklady, které zvyšují nároky na financování.
- **Špatně řešené některé autobusové zastávky v obci**
U dvou autobusových zastávek chybí záliv a autobusy tak parkují přímo v jízdním pruhu
- **Nevyřešené majetkoprávní vztahy u chodníků**
Část chodníků okolo hlavní silnice je v majetku ŘSD
- **Ochranné pásma velkých záměrů**
Obec nemůže využívat část území k rozvoji, jelikož se zde nachází ochranná pásma pro stavbu železnice a přivaděče na rychlostní silnici R49

Příležitosti

- **Národní dotace**
Národní dotační tituly, které je možné využít na investiční a neinvestiční akce v obci
- **Dotační možnosti EU**
Nabídka přímých intervencí prostřednictvím fondů EU
- **Změny v rozpočtovém určení daní**
Legislativní změny v oblasti rozpočtového určení daní a navýšení rozpočtu obce
- **Dobrá ekonomická situace státu**
Fungující ekonomika, která generuje dostatečné zdroje pro financování státu resp. místních samospráv

Hrozby

- **Negativní demografický vývoj**
Dlouhodobě negativní demografický vývoj obce jak v oblasti porodnosti, tak oblasti migrace obyvatel.
- **Změna legislativy**
Legislativní změny, které mohou ztížit pozici samosprávy - vyšší administrativní, omezené pravomoce, apod.
- **Zhoršení ekonomické situace**

Výrazný hospodářský pokles, který by zhoršil ekonomickou situaci státu resp. obce

B. NÁVRHOVÁ ČÁST

B.1 Strategická vize

Fungující obec se službami a infrastrukturou na úrovni 21. století s ohledem na historii, tradice a místní podmínky.

B.2 Cíle, opatření a aktivity

↑ Vysoká důležitost — Střední důležitost ↓ Nízká důležitost

Cíl: „Zlepšení dopravních řešení v obci“

realizace aktivit, které v oblasti dopravy a dopravních řešení přinesou vyšší bezpečnost, vyšší komfort, lepší využití.

Opatření: „Zvýšení bezpečnosti autobusových zastávek“ Vybudování chodníků k autobusovým zastávkám a vybudování autobusových zálivů tam, kde chybí	Od - do	Odpovědnost	Náklady (tis. Kč)	Zdroj financování
↑ „Výstavba chodníků a BUS zastávek na I/57 v tzv.Dolansku“ V tzv.Dolansku, to je na severním okraji naší obce máme u silnice I.třídy velmi nebezpečný stav dopravně bezpečnostní situace tím, že zde chybí autobusové zálivy a potřebné chodníky pro oba směry. Nebezpečné situace zde jsou hlavně proto, že zde z místní části obce Veřečné dochází občané na autobusy stejně tak jako do zaměstnání do přílehlého podnikatelského areálu, přičemž zde není ani přechod pro chodce. To vše by se realizací tohoto projektu vyřešilo!	2017 - 2018	Starosta obce	7000	Vlastní + externí
↑ „Výstavba chodníků a BUS zastávek na křižovatce silnic I/57 a I/49“ Jde o obdobný projekt jako je uvedeno výše. Nyní se jedná o vybudování BUS zastávek na jižním konci obce v místě křižovatky silnic I/49 a I/57. Křižovatku má modernizovat ŘSD ČR a součástí této investice bude výstavba potřebných přístupových chodníků a BUS zálivů, veřejného osvětlení apod., které nemohou být hrazeny ze státního rozpočtu	2017 - 2017	Starosta obce	2500	Vlastní + externí
— „Vybudování točny pro autobusy u ZŠ“ V rámci revitalizace prostoru u ZŠ bude zbudována točna pro autobusy, která umožní zajištění autobusů na trase Valašské Klobouky - Zlín do středu obce. Součástí revitalizace bude také kompletní úprava prostoru směřující ke zlepšení dopravně bezpečnostní situace a ke zlepšení estetického dojmu z celého prostoru (součástí je také umístění pomníku padlým občanům z I. a 2. světové války).	2017 - 2019	Starosta obce		Vlastní + externí
Opatření: „Zlepšení stavu chodníků v obci“ Dobudování chybějících chodníků a obnova stávajících	Od - do	Odpovědnost	Náklady (tis. Kč)	Zdroj financování
Opatření: „Budování cyklostezek a cyklotras“ Rozšíření dopravní infrastruktury o cyklostezky využívané jako alternativní druh dopravy a jako rekreační aktivita. Budování navazujících rekreačních cyklotras jako turistické infrastruktury	Od - do	Odpovědnost	Náklady (tis. Kč)	Zdroj financování
↑ „Výstavba cyklostezky BEVLAVA na území obcí Hornolidečska“ Projekt řešící rozvoj bezmotorové dopravy a turistiky v naší oblasti. Díky rozdílnému postupu ve vyřizování potřebné stavebně správní dokumentace rozdělena na 2.etapy	2017 - 2020	Starosta obce		Vlastní + externí

Cíl: „Zajištění aktivního spolkového života“

Podpora spolkového života v obci prostřednictvím aktivit na jejich podporu a to jak formou investičních a neinvestičních pobídek, tak také jinými formami podpory (materiální, organizační apod.)

Opatření: „Zajištění zázemí pro činnost spolků“				
Budování nových a optimalizace stávajících objektů využívaných jako zázemí pro spolky	Od - do	Odpovědnost	Náklady (tis. Kč)	Zdroj financování
<p>— „Výstavba objektu NATURA centra“</p> <p>Jedná se o rozvojový projekt obce, jehož realizace byla dohodnuta napříč všemi spolky činnými v obci. Vybudováním tohoto objektu vytvoříme zázemí pro místní Myslivecký spolek a včelaře. Ti uvolní prostory pro činnost Tělovýchovné jednoty Val.Polanka, o které se nyní dělí. Nedílnou součástí tohoto projektu je také vznik mokřadu, který bude v této části obce zachycovat povrchové vody v krajině.</p>	2018 - 2025	Starosta obce	4000	Vlastní + externí
<p>— „Modernizace vybavení sálu KD“</p> <p>Modernizace vybavení sálu KD zahrnující pořízení nových stolů a židlí za účelem podpory spolkové činnosti a setkávání obyvatel v obci.</p>	2022 - 2023	Starosta obce	250	Vlastní + externí
Opatření: „Podpora budování infrastruktury pro činnost spolků“				
Podpora objektů a areálů, které slouží k činnosti spolků v obci - sportoviště, kulturní zařízení apod.	Od - do	Odpovědnost	Náklady (tis. Kč)	Zdroj financování
<p>— „Modernizace a stavební úpravy kulturního domu“</p> <p>Stávající objekt kulturního domu je z roku 1974. Díky tomu je již jeho technický stav na pokraji životnosti, zvláště pak jeho vnitřní instalace a hlavně zateplení objektu. Součástí těchto prací budou také stavební úpravy suterénu, přízemní i I. NP, díky kterým zde vznikne zázemí pro kanceláře obecního úřadu, ubytování s 10-ti lůžky, přístavba sálu a nové dispoziční členění zde umístěné restaurace. Vznikem kancelářů OÚ v tomto objektu se uvolní prostory v dnes provizorně umístěném OÚ v požární zb</p>	2020 - 2025	Starosta obce	50000	Vlastní + externí
<p>— „Stavební úpravy požární zbrojnice“</p> <p>Tento projekt navazuje na předcházející projekt modernizace KD. Přestěhuje-li se OÚ do KD, uvolní se prostory v požární zbrojnici obce, které budou využity, po provedených stavebních úpravách celé k činnosti SDH Val.Polanka a výjezdní jednotky PO obce zařazené v rámci IZS ZK jako JPO III.</p>	2020 - 2025	Starosta obce	6000	Vlastní + externí
<p>— „Zastřešení areálu tanečního kola“</p> <p>Zastřešení venkovního areálu fotbalového hřiště, který slouží jak pro sportovní činnost, tak pro pořádání kulturních a společenských akcí v obci.</p>	2020 - 2025	Starosta obce	1000	Vlastní + externí
Opatření: „Vzájemná spolupráce spolků“				
Podpora spolupráce spolků v obci, organizace společných akcí, vzájemné sdílení prostor apod.	Od - do	Odpovědnost	Náklady (tis. Kč)	Zdroj financování
<p>— „Realizace tzv. "obecních dnů““</p> <p>Pravidelná akce, pořádané každoročně, zaměřená na podporu spolupráce a prezentaci činností spolků působících v obci.</p>	2017 - 2030	Starosta obce	50	Vlastní

Cíl: „Zvýšení nabídky volnočasových aktivit pro občany a návštěvníky obce“

Rozvoj infrastruktury pro kulturu, sport a volný čas, která bude sloužit jak občanům, tak také návštěvníkům obce.

Opatření: „Zlepšení nabídky sportovních aktivit v obci“				
Podpora sportovních oddílů v oblasti organizovaných i neorganizovaných sportovních akcí. Aktivity směřující k rozšíření nabídky sportovních aktivit v obci (kroužky, kurzy, apod.)	Od - do	Odpovědnost	Náklady (tis. Kč)	Zdroj financování
Opatření: „Zlepšení nabídky kulturních a společenských aktivit“				
Organizace a podpora kulturních a společenských aktivit v obci ve spolupráci s občany, spolky či jinými subjekty v oblasti kultury a společenského dění	Od - do	Odpovědnost	Náklady (tis. Kč)	Zdroj financování
Opatření: „Zlepšení infrastruktury pro sport a volný čas“				
Budování a obnova zázemí pro sport a sportovní aktivity občanů a návštěvníků obce jak v letním, tak v zimním období	Od - do	Odpovědnost	Náklady (tis. Kč)	Zdroj financování
<p>⬆ „Veřejně přístupné dětské hřiště pro děti od 2 do 10 let“</p>	2019 - 2019	starosta obce	1000	Vlastní + externí
<p>⬆ „Veřejně přístupná pumptracková dráha“</p> <p>Pumptracková dráha k pohybu po ní jezdcem na kole, in-line bruslích, koloběžce i skateboardu.</p>	2019 - 2019	starosta obce	1100	Vlastní + externí

Cíl: „Zlepšení vzdělávání v obci“

Podpora všech forem vzdělávání v obci. Především vybudování adekvátního zázemí pro MŠ a ZŠ a zajištění moderních výukových prostředků. Ale také podpora neformálního a zájmového vzdělávání mládeže.

Opatření: „Zefektivnění provozu MŠ a ZŠ“ Sestěhování obou subjektů do jednoho objektu ZŠ, zefektivnění provozu a úspora provozních nákladů	Od - do	Odpovědnost	Náklady (tis. Kč)	Zdroj financování
 „Modernizace a zkapacitnění MŠ a její přestěhování do ZŠ“ Ze stávající budovy MŠ v čp.81 ji chceme přestěhovat do II.NP ZŠ. Stávající objekt je nevyhovující nejen tím, že je zastaralý, ale také proto, že zde máme omezenou z hygienických důvodů kapacitu MŠ. MŠ je dvoutřídní, když nyní máme v jedné třídě kapacitu 24 dětí a ve druhé 17 dětí. Abychom mohli MŠ přestěhovat, potřebujeme ve stávajících volných prostorách ZŠ provést stavební úpravy, díky kterým se, mimo jiné, zvýší kapacita dětí na dvě třídy po 24 dětech, to je o +7 dětí.	2017 - 2018	Starosta obce	7000	Vlastní + externí
Opatření: „Modernizace tělocvičny ZŠ Valašská Polanka“ Modernizace tělocvičny vedoucí ke zvyšování kvality školského zařízení.	Od - do	Odpovědnost	Náklady (tis. Kč)	Zdroj financování
 „Modernizace tělocvičny ZŠ Valašská Polanka“ Stavební práce a dodávky zahrnují modernizaci osvětlení a rozvodů elektroinstalace, opravy omítek, obkladů a obložení stěn, podlah, dodávky sportovního náradí a drobné zednické, malířské a natěračské práce.	2020 - 2022	starosta obce	3000	Vlastní + externí
Opatření: „Zlepšení vnitřní i venkovní vybavenosti ZŠ a MŠ“ Investiční a neinvestiční podpora směřující k lepší vybavenosti školských zařízení v obci (odborné učebny, venkovní areál, apod.)	Od - do	Odpovědnost	Náklady (tis. Kč)	Zdroj financování
Opatření: „Podpora neformálního vzdělávání“ Podpora aktivit směřujících k rozvoji neformálního vzdělávání nejen pro žáky školy ale i pro širší skupiny obyvatel.	Od - do	Odpovědnost	Náklady (tis. Kč)	Zdroj financování

Cíl: „Zajištění sociálních služeb v obci“

Se zvyšujícím se trendem stárnutí obyvatel je nutné se zaměřit na aktivity zajišťující dostatečnou nabídku sociálních služeb pro občany obce prostřednictvím všech jejich dostupných forem.

Opatření: „Zajištění sociálních služeb stanovených legislativou“ Aktivity směřující k naplnění legislativních požadavků na poskytování sociálních služeb obcí (např. budování sociálních bytů apod.)	Od - do	Odpovědnost	Náklady (tis. Kč)	Zdroj financování
Opatření: „Vybudování infrastruktury pro poskytování sociálních služeb“ Vybudování objektu pro poskytování pobytových, odlehčovacích a jiných služeb v oblasti sociální péče. Vybudování zázemí pro terénní služby	Od - do	Odpovědnost	Náklady (tis. Kč)	Zdroj financování
 „Výstavba Domu sociálních služeb Hornolidečska“ Nadčasový projekt řešící péči o seniory a nemocné obyvatele regionu SOH.	2017 - 2020	Starosta obce	50000	Vlastní + externí

B.3 Podpora realizace programu

Tento dokument slouží jako základní nástroj pro kontinuální a vyvážený rozvoj obce Valašská Polanka. Vychází z provedené analýzy, která respektuje historický vývoj, místní možnosti a potřeby občanů obce.

Za naplnění stanovených cílů zodpovídá zastupitelstvo obce, za konkrétní realizaci naplánovaných aktivit pak uvolnění lčenové zastupitelstva - starosta obce a místostarosta obce. Na plnění cílů se budou podílet také určení zaměstnanci obecního úřadu.

Plnění cílů bude průběžně monitorováno v pravidelných ročních intervalech. Na konci každého kalendářního roku bude pro zastupitelstvo obce zpracována prezentace o realizaci plánovaných aktivit a plnění stanovených cílů dle platného harmonogramu. Na této platformě bude možná revize a úprava jak dílčích aktivit tak stanovených termínů. V případě významných zásahů či podstatných změn v plánování či realizaci aktivit bude možné toto probrat na libovolném jednání zastupitelstva obce v průběhu roku.

Aktualizace Programu rozvoje obce bude probíhat po konání voleb do obecního zastupitelstva, kdy budou nově zvolení členové seznámeni se stávajícím programem rozvoje obce a následně mohou provést jeho aktualizaci.

Realizované aktivity musí být v souladu s územním plánem obce. Součástí podmínek pro realizaci budou také pozemkové úpravy v obci, jejichž realizace je naplánována na roky 2017 - 2020, kdy již v roce 2017 na nich začnou první práce v terénu a mezi občany (ve spolupráci se Státním pozemkovým úřadem).