



MINISTERSTVO  
PRO MÍSTNÍ  
ROZVOJ ČR

OBCEPRO  
PROGRAM ROZVOJE OBCE

# PROGRAM ROZVOJE OBCE DŘÍTEČ



NA OBDOBÍ LET  
**2015 - 2021**

# Úvod

---

Jedním ze základních plánovacích dokumentů obce, zakotveným v zákoně č. 128/2000 Sb., o obcích, je **program rozvoje obce**. Jde o nástroj řízení rozvoje obce. Jeho účelem je charakterizovat situaci v obci z různých hledisek a formulovat cíle, kterých chce obec ve střednědobém časovém horizontu dosáhnout, a to včetně způsobu a prostředků na jejich plnění.

Tento program rozvoje obce se snaží nastolit rovnováhu mezi zájmy občanů a tím, čeho je možné dosáhnout v daném období. Veškeré záměry respektují principy udržitelného rozvoje.

Program rozvoje obce Dříteč na období od 2015 do 2021 vychází z těchto dokumentů:

- Strategický plán obce Dříteč (na období od 2013 do 2025)
- Územní plán Dříteč (zpracovaný v roce 2010)
- Koncepce rozvoje Svazku obcí pod Kunětickou horou (na období od 2008 do 2013)
- Strategie komunitně vedeného místního rozvoje pro programové období 2014 - 2020 (MAS Region Kunětické hory)
- Další dokumenty vydávané na vyšších úrovních veřejné správy

Tvorbu tohoto dokumentu iniciovala soutěž „O nejlepší program obnovy vesnice“ vyhlášenou Fakultou ekonomicko-správní Univerzity Pardubice – Ústavem regionálních a bezpečnostních věd a MAS Železnohorský region v součinnosti s Centrem transferu technologií a znalostí Univerzity Pardubice pod záštitou senátora Ing. Petra Šilara.

Dokument Program rozvoje obce Dříteč na období od 2015 do 2021 zpracoval student Univerzity Pardubice Bc. Petr Hainc ve spolupráci s Obcí Dříteč v rámci řešení projektu **„Elektronická metodická podpora tvorby rozvojových dokumentů obcí“** (CZ.1.04/4.1.00/62.00008), jehož nositelem bylo Ministerstvo pro místní rozvoj ČR. Projekt byl financován z Operačního programu Lidské zdroje a zaměstnanost a ze státního rozpočtu České republiky. Představitelům obce byla poskytnuta metodická podpora jako pilotním obcím projektu, které byly vybrány za účelem praktického ověření jednoho ze vzniklých produktů projektu – metodiky tvorby programu rozvoje obce.

# A. ANALYTICKÁ ČÁST

---

## A.1 Charakteristika obce

### 1. Území

#### Poloha

Obec Dříteč leží v Pardubickém kraji. Nachází se mezi krajskými městy Pardubice a Hradec Králové vzdálených přibližně 9 km jižním a 11 km severním směrem. Příslušnou obcí s rozšířenou působností jsou Pardubice.

Celková výměra katastrálního území činí 537 ha. Jde o rovinatou oblast s nadmořskou výškou 225 m. n. m. Tuto plochu tvoří z 60% zemědělská půda, 19% představují zastavěné plochy, 6% lesy, 2% vodstvo a 13% ostatní plochy.

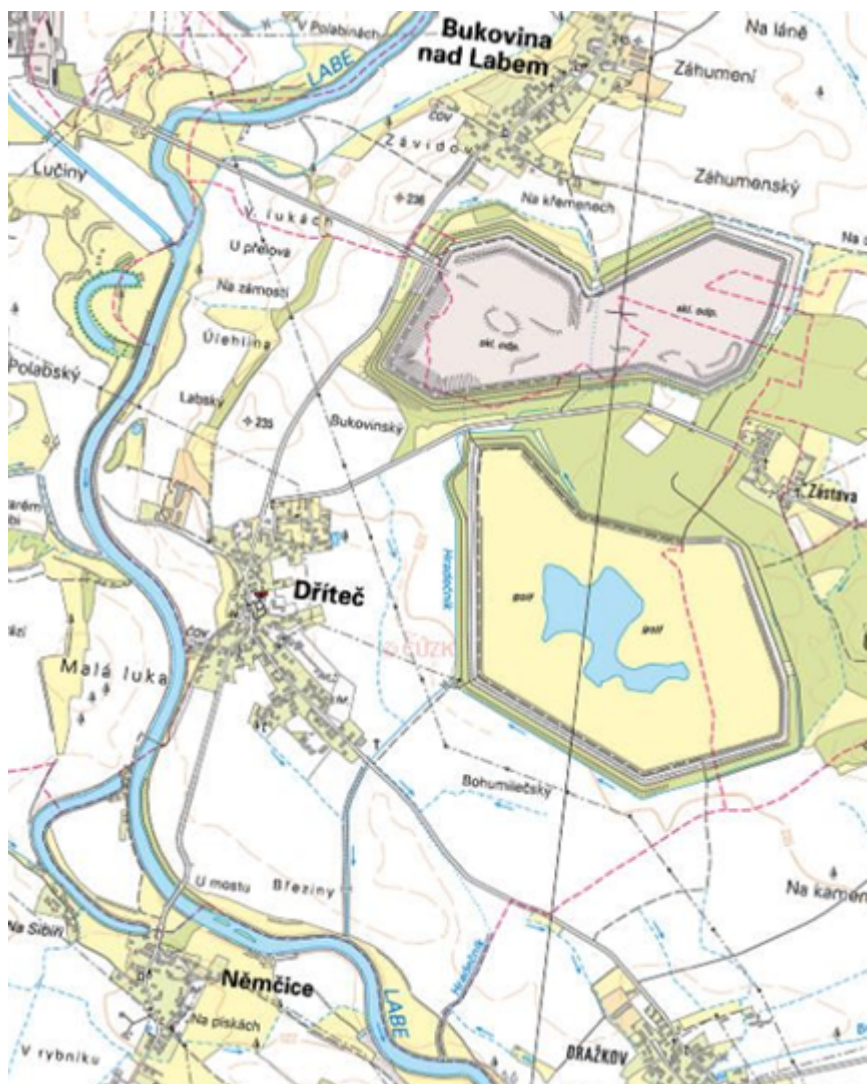
V západní části katastru obce se rozkládá jedno sídlo. Na severozápadě se v těsné blízkosti nalézá zemědělský areál, severně od obce je situována zemědělská bioplynová stanice a severovýchodně od obce leží sportovní komplex (golfový resort).

Významným krajinným prvkem je tok řeky Labe, který přiléhá k chatařskému pásmu, resp. k západnímu okraji sídla. Z ostatních stran obec obklopuje intenzivně využívaná zemědělská půda. Na severovýchodě území se nachází složiště popílku rozdělené na severní (převážně v katastru Bukovina nad Labem) a jižní část (převážně v katastru Dříteč). Tyto plochy odděluje vydatný lesní porost. Severní část dosud plní svůj účel a s tím související zvýšená prašnost zatěžuje životní prostředí, jižní část prošla procesem rekultivace a nyní se zde nachází golfový resort. Celá oblast odkaliště představuje rizikový faktor, neboť může např. nepříznivě ovlivnit kvalitu podpovrchových vod. Ze severovýchodu k sídlu přiléhá stojatá vodní plocha – bývalá požární nádrž nazvaná Troníčková louže. Dvě drobné stojaté vodní plochy (slepá ramena Labe) se rozléhají v severozápadní části katastru. Na východní straně Labe se nalézají menší vodoteče - potok Hradečnický a Bohumilečský potok.

V severozápadní části území stojí památný strom topol černý. Sahá do výšky 35 metrů a jeho stáří se odhaduje na více než 200 let. Chráněný strom je součástí přírodní památky Tůň u Hrobic, jejíž severovýchodní cíp spadá do katastru obce Dříteč. Jihozápadní část sídla leží v ochranném pásmu hradu Kunětická hora.

Katastrální území Dříteč hraničí s katastry Bukovina nad Labem, Újezd u Sezemic, Bohumileč (část obce Rokytno), Dražkov nad Labem (část města Sezemice), Němčice nad Labem a Hrobice.

Obcí prochází dopravní komunikace III. třídy, a to ve směru na Hradec Králové, Pardubice a Sezemice. Tato města ve vzdálenostech 11, 9 a 7 km jsou spádovými oblastmi pro obec Dříteč.



Zdroj: Cuzk.cz

## Klima

Dřiteč leží v klimatickém regionu T2, které se vyznačuje následujícími charakteristikami (Quitt, 1971): dlouhé, teplé a suché léto, velmi krátké přechodné období s teplým až mírně teplým jarem i podzimem, krátká, mírně teplá, suchá až velmi suchá zima, velmi krátké trvání sněhové pokrývky.

Průměrná teplota vzduchu v lednu je -2 až -3 °C, v dubnu 8 - 9 °C, v červenci 18 - 19 °C, v říjnu 7 - 9 °C. Počet letních dnů je 50 - 60, dnů s průměrnou teplotou vzduchu nad 10 °C 160 - 170, mrazových dnů 100 - 170 a ledových dnů 30 - 40. Průměrný počet dnů se srážkami vyššími než 1 mm je 90 - 100. Srážkový úhrn ve vegetačním období činí 350 - 400 mm, srážkový úhrn v zimním období 200 - 300 mm. Sněhová přikrývka se drží 40 - 50 dní. Počet zamračených dní je 120 - 140, jasných 40 - 50.

Vyhláška č. 327/1998 Sb., ve znění vyhlášky č. 546/2002 Sb., region T2 popisuje takto: teplý, mírně suchý, suma teplot nad 10 °C je 2600 - 2800, průměrná roční teplota dosahuje 8 - 9 °C, průměrný roční úhrn srážek činí 500 - 600 mm, pravděpodobnost suchých vegetačních období je 20 - 30%, vláhová jistota je 2 - 4.

## Historické souvislosti

Kdy přesně byla osada založena, není známo. Její vznik lze přisuzovat době kolem roku 1086, kdy se majitelem severní části Pardubicka stal Opatovický klášter. Aby se mu dostávalo potřeb a peněz, nechali

jeho Benediktíni vymýtit celé, silně zalesněné území a založili poddanské osady. Tak vznikla většina zdejších obcí včetně Dřítče.

První zmínka o obci pochází z roku 1229. Tehdy osada pojmenovaná Drziczkie (Dříč) přešla z rukou vládky Czasty (Časty) do držení Opatovického kláštera.

Další zpráva hovoří o 26. červnu 1421. Lidé ze Dřítče se zúčastnili památného tábora na Kunětické hoře, kde společně s dalšími osadami z okolí ukázali sílu Husových stoupenců. Povzbuzeni slovy husitského kněze Ambrože zaútočili na Hradec a pod velením Diviše Bořka z Miletínka vypálili klášter v Opatovicích. Diviš Bořek se v roce 1433 stal pánem zboží pardubického, a tak Dříteč připadla do jeho područí.

V roce 1588 patřily Dříteč, Dražkov, Bukovina, Borek, Rokytno, Újezd a Bohumileč do rychty dřítečské. Rychtář ze Dřítče dohlížel na rychtáře z ostatních vesnic a dbal na řádné plnění povinností vůči panovníkovi (obdělávání panských polí a odvody z roboty v penězích či naturáliích).

Ke konci třicetileté války v roce 1641 přezimovalo ve Dřítči císařské vojsko, které sedláci museli vydržovat. O čtyři léta později byly Pardubice téměř spáleny vojskem švédského generála Torstensonsona a ušetřeno nezůstalo ani okolí. I Dříteč utrpěla drancováním a pálením. Před válkou a po ní ve Dřítči bylo 20 gruntů.

Roboty postupně přibývalo. Vedle toho lid tížilo nevolnictví. Jen zřídkakdy mohl někdo odejít ze svého gruntu, což často vyvolávalo selské vzpoury. Až v době josefínské bylo nevolnictví zrušeno a robotu nahradil ročně odváděný poplatek.

V roce 1777 se na území obce nacházelo 36 domů, v roce 1790 jich zde stálo 40 a do roku 1837 počet stavení stoupl na 51 a žilo tu 337 obyvatel.

Revoluční rok 1848 znamenal pro selský stav úplné zrušení roboty. Zanedlouho veškeré řízení nad oblastí převzalo pardubské hejtmanství.

Dle sčítání lidu v roce 1890 měla obec 63 domů a 438 občanů, před první světovou válkou to bylo 70 domů a 401 občanů. Více jak čtvrtina obyvatelstva odešla v roce 1914 bojovat za císaře a za vlast. Na počest těch, co ve válce položili život, byl později uprostřed návsi postaven pomník padlým.

V roce 1940 v obci žilo 430 lidí. Po ukončení druhé světové války se na základě vyhlášky vlády mnoho občanů odstěhovalo do pohraničí, aby převzali prázdné usedlosti po německém obyvatelstvu, které bylo přesunuto do Německa. V roce 1952 měla Dříteč 324 občanů.

Na místě dnešního golfového resortu bylo v roce 1963 zprovozněno odkaliště popílku, který hydraulicky dopravovala firma Elektrárny Opatovice. Začátkem roku 1977 došlo k protržení hráze a zaplavení části obce. Ve více než deseti domech byl až metr popílku. Krajinu do určité míry obnovila firma GREENGOLF Pardubice a.s., která zde v letech 2005 a 2007 vybudovala golfový resort.

Sčítání lidu, domů a bytů v roce 2011 ukázalo, že se počet obyvatel během deseti let zvýšil z 237 (historické minimum) na 406.

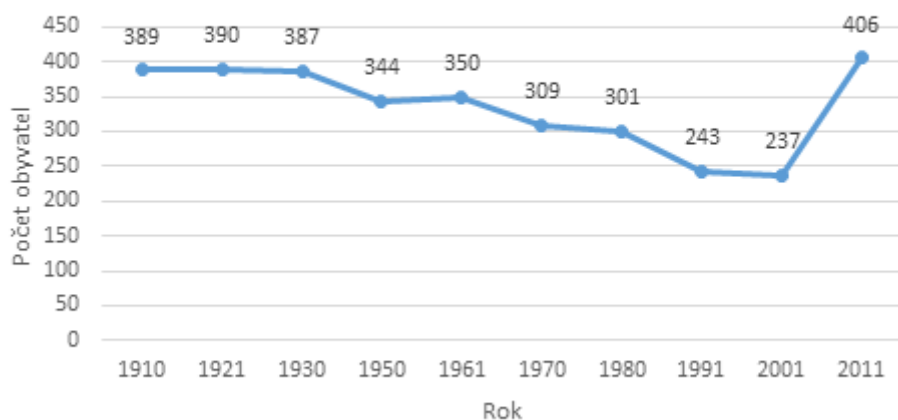
## **2. Obyvatelstvo**

### **Demografická situace**

Počet obyvatel ve 20. století dlouhodobě klesal. Mezi lety 1921 a 2001 se jejich stav postupně snižoval z

390 na 237, tj. o 153 (úbytek 39,2%). Poté nastal prudký obrat v trendu. Dle posledního Sčítání lidu, bytů a domů v roce 2011 v obci bydlelo 406 osob, tj. zvýšení počtu obyvatel o 169 (nárůst 71,3%).

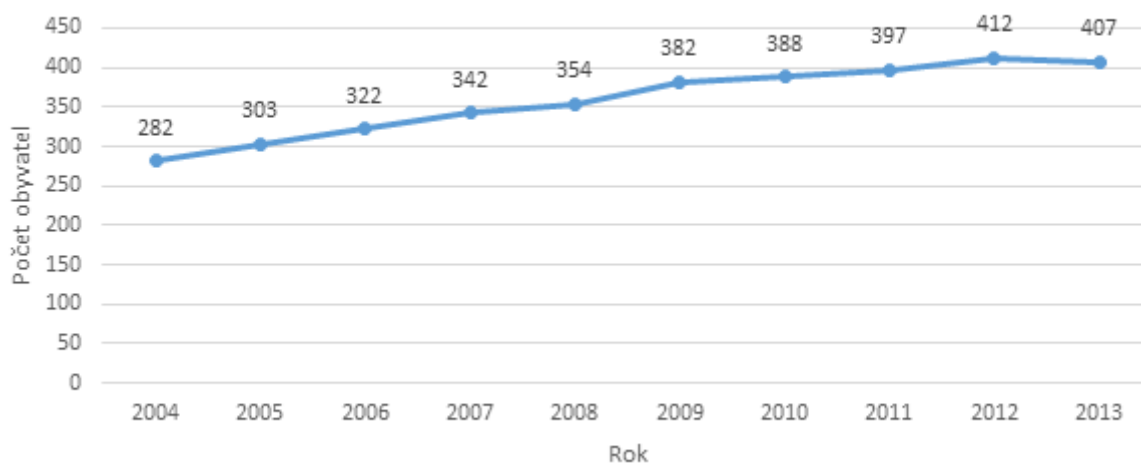
Dlouhodobý vývoj počtu obyvatel obce Dříteč dle Sčítání lidu, domů a bytů



Zdroj: zpracováno dle dat ČSÚ

Příznivý vývoj v počtu obyvatel obec zaznamenává od přelomu tisíciletí. Prudký nárůst v minulých letech způsobilo zejména přistěhování mladých rodin. K 31. 12. 2013 bylo k trvalému pobytu přihlášeno 407 osob, z toho žen bylo 205, mužů bylo 202.

Počet obyvatel obce Dříteč v letech 2004 až 2013



Zdroj: zpracováno dle dat ČSÚ

### Pohyb obyvatel v obci Dříteč v roce 2013

Narození	4
Zemřelí	3
Přirozený přírůstek	1
Přistěhovalí	7
Vystěhovalí	13

Saldo migrace	-6
Meziroční změna počtu obyvatel	-5

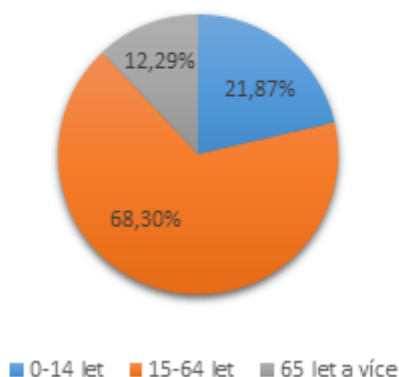
Zdroj: zpracováno dle dat ČSÚ

### Věkové složení

V roce 2013 podíl obyvatel mladších 15 let dosahoval 21,87%, což je výrazně více, než činil průměr Pardubického kraje (15,10%) a České republiky (15,01%). Skupina od 15 do 64 let měla zastoupení ze 68,30% (PK 67,36%, ČR 67,63%). Osoby ve věku 65 let a starší tvořily 12,29% (PK 17,53%, ČR 17,37%). Průměrný věk činil 37,4 let (PK a ČR shodně 41,5 let).

Index stáří pro rok 2013 je v obci Dříteč 56,18, což koresponduje s progresivním typem populace (PK 116,1, ČR 115,7 - degenerativní typ populace).

Věková struktura obyvatel obce Dříteč  
v roce 2013



Zdroj: zpracováno dle dat ČSÚ

### Předpokládaný vývoj populace

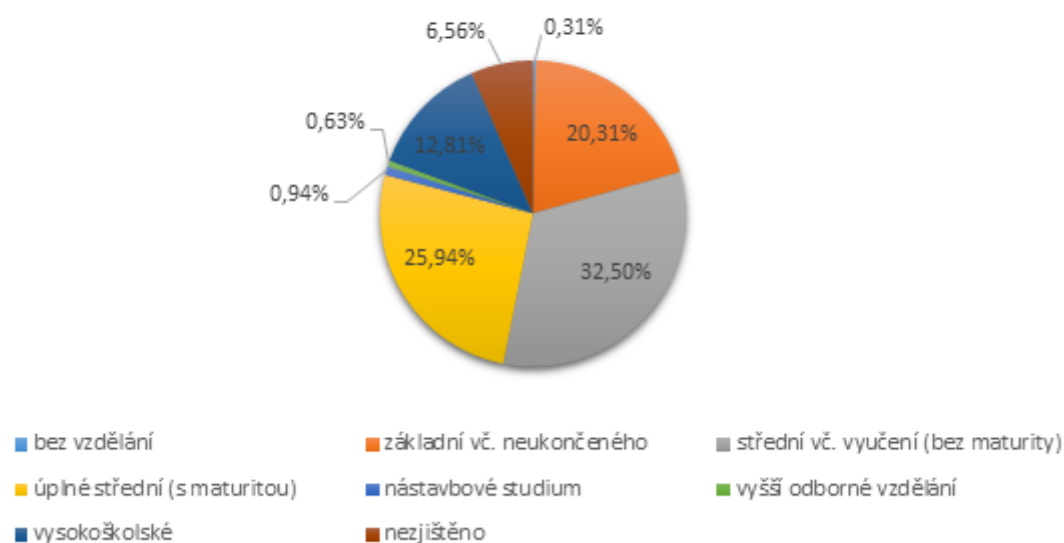
Územní plán obce Dříteč vymezuje plochu vhodnou k zastavení na východní a jižní straně sídla. Vzhledem k rozlehlosti zmíněných oblastí lze odhadovat přírůstek populace zhruba o 80 do roku 2020.

Na základě vývoje počtu obyvatel od roku 2001 se má za to, že většinu imigrantů budou tvořit mladé rodiny s dětmi. Proto se v delším časovém horizontu neočekává výraznější zvyšování průměrného věku, může dojít i k jeho poklesu.

### Vzdělanostní struktura obyvatel

Dle SLDB 2011 v obci převládala středoškolsky vzdělaná vrstva obyvatel.

## Vzdělanostní struktura obyvatel obce Dříteč dle SLDB 2011 (zahrnuje osoby nad 14 let)



Zdroj: zpracováno dle dat ČSÚ

### Sociální situace

Dle SLDB 2011 bylo národnostní složení obce takovéto: 95,77% česká, 3% ukrajinská a 1,23% slovenská národnost.

V současnosti není Obecnímu úřadu Dříteč známa přítomnost sociálně slabých obyvatel. Rovněž neviduje problémy s uživateli návykových látek.

V blízkosti centra západně od křižovatky silnic III. třídy se vyskytuje sociálně vyloučená lokalita. Žijí zde obyvatelé romského původu a kočovníci (dohromady asi 50), kteří v obci každoročně přečkávají zimní měsíce. Tyto skupiny nemají (až na jedince) tendenci se integrovat do místní komunity. Problémy spočívají hlavně v nedodržování místních vyhlášek.

### Spolková činnost

V obci aktivně působí tyto spolky:

#### Sbor dobrovolných hasičů Dříteč

Sbor má 63 aktivních členů, kteří se zapojují do života obce pořádáním kulturních a sportovních akcí (hasičsko-myslivecký ples), pomáhají také při akcích jiných spolků - pálení čarodějnic, dříatlon, Den obce atd. Jedenáct nejmladších členů tvoří družstvo přípravky, jež se schází jednou týdně.

Starší hasiči se zúčastňují pravidelných cvičení okrsku č. 2, a to soutěže v požárním sportu a námětovém cvičení v dálkové dopravě vody zpravidla na 1 km.

SDH Dříteč je hlavním pořadatelem soutěže starších a mladších žáků v požárním sportu s názvem „Dřítečské klání“, které probíhá každoročně v květnu a je součástí okresního kola v požárním sportu.

S funkční ruční historickou stříkačkou tzv. koňkou z roku 1884 se sbor účastní soutěží a propagačních akcí.



SDH o letních prázdninách organizuje poznávací několikadenní výlet, který se těší velkému zájmu.

Každoročně hasiči sezónu zakončují pravidelným opékáním prasátka. Na tuto akci jsou zváni všichni členové a přátelé SDH.

### **Myslivecké sdružení Dříteč - Dražkov**

Spolupořádá plesy a účastní se obecních akcí. Novodobá historie MS se píše od roku 1990, kdy došlo k rozdělení s MS Bukovina nad Labem. Myslivecké sdružení má 11 členů a hospodaří na 773 ha půdy. Jeho členové obhospodařují 2 myslivecká políčka. Během sezóny loví 15 ks srnčí zvěře, kolem 40 ks zajíců a přibližně 200 ks bažantů, které si MS i odchovává a vypouští, tím se snaží zvyšovat jejich stavy v přírodě. Produkce zvěřiny na 1 ha je 1 kg masa. Od roku 1990 MS uspořádalo 7 kynologických akcí. MS má 4 chovné stanice různých plemen psů. Členové sdružení se zúčastňují i střeleckých akcí, kde úspěšně reprezentují obě obce.

### **SK Sokol Dříteč**

Myšlenka založit fotbalový oddíl vznikla v roce 1970 při posvícenském utkání mladí - staří. Velkou zásluhu na samotném založení klubu měl pan Lumír Štok ml., který se postaral o přihlášení oddílu do soutěže okresního přeboru III. třídy pro sezónu 1971 - 1972. Od toho roku se traduje historie oddílu do dnešní doby.

V průběhu historie oddílu se SK Sokol Dříteč postupně pohyboval mezi III. a IV. třídou okresního přeboru. V sezóně 2006/2007 dosáhl historického úspěchu, když se umístil na 1. místě III. třídy a pro následující sezónu tím vybojoval účast v okresním přeboru. Od této sezóny (2007/2008) se také datuje vznik B týmu, který hraje IV. třídu okresního přeboru. V okresním přeboru se A tým pohyboval většinou ve spodní polovině tabulky a bojoval o záchranu soutěže. V posledních dvou letech ale nastalo ve hře zlepšení a na konci sezóny 2011/2012 se název klubu vyjímal na druhém místě tabulky okresního přeboru, což je také nejlepší umístění v celé historii fotbalu ve Dříteči. V souvislosti s rozvojem klubu se od sezóny 2010/2011 datuje vznik mládežnického družstva, které se účastnilo soutěží v kategorii mladších žáků do 10 let. Od sezóny 2012/2013 je spojeno s mladými hráči z Býště.

Rozvíjí se nejen počet družstev, ale i zázemí potřebné pro činnost. V roce 1999 došlo díky Obecnímu úřadu Dříteč k přístavbě, kdy se kabiny rozšířily o sociální zařízení a společenskou místnost s občerstvením. V roce 2007 s postupem do okresního přeboru byl SK Sokol Dříteč nucen rozšířit kabinu pro rozhodčí. V dalších letech se areál rozrostl o pergolu s grilem. Jako jedni z prvních v okolí se SK Sokol Dříteč mohl pochlubit automatickým zavlažováním hřiště, což vedlo k rapidnímu zlepšení stavu trávníku na hrací ploše. Kvalita trávníku šla nahoru taktéž díky spolupráci se společností Golf Resort Kunětická Hora, která pomáhá s odbornou údržbou trávníku - sečení, hnojení, provzdušnění atd.

### **Občanské sdružení Dříteč, o. s.**

Občanské sdružení Dříteč pomáhá naplňovat myšlenky a cíle „Programu rozvoje venkova“ aktivitou přímo vzešlou od občanů. Posláním a cílem je přispívat k výchově, vzdělávání a zdravému vývoji dětí a mládeže, podílet se na rozvoji obce, rozšiřovat občanům kulturní, sportovní a vzdělávací možnosti. Velkou prioritou pro sdružení je také zapojení maminek na mateřské a rodičovské dovolené a rodičů s dětmi z obce i přilehlého okolí do aktivit na podporu vzájemné komunikace a zdravého životního stylu.

Každý rok se zvedá a minimálně obměňuje členská základna, která ke konci roku 2014 činila 129 aktivních rodin (tedy asi 500 členů), a to dřítečských i přespolních.

OS pořádá akce pravidelné i jednorázové. Pravidelné aktivity jsou rovnoměrně rozloženy do celého týdne (46 hodin). Nepravidelných akcí také přibývá. Aktivity Občanského sdružení Dříteč navštěvují klienti ve

věku od 8. měsíců až po zralý důchodový věk.

V současné době probíhají pod hlavičkou OS Dříteč tyto kurzy a aktivity: angličtina pro nejmenší, angličtina pro předškoláky, angličtina pro školáky, angličtina pro dospělé (v několika úrovních znalostí – začátečníci, středně pokročilí, pokročilí), ruština a němčina. Maminky se svými malými dětmi navštěvují zpívanky a cvičení mimi s mami nebo baby s mami. Starší děti se již kroužků účastní samostatně. Z pohybových kroužků mají na výběr kondiční cvičení, cheerleading, tenis a golf. Oblíbený je též výtvarný kroužek. Některé starší děti se účastní také kroužků zaměřených na dospělé a absolvují tak spolu s nimi pilates, dance fitness, kondiční cvičení, kalanetiku nebo cvičení na bosu. Dospělí se zdokonalují v tenisu, florbalu, golfu či ping-pongu. Všechny kroužky vedou kvalifikovaní lektori a instruktoři disponující potřebnými oprávněními a certifikáty.

OS Dříteč pořádá i jiné aktivity, které jsou zaměřené na sport, kulturu a vzdělávání. Některé jsou určeny dětem, jiné dospělým a některých aktivit se účastní celé rodiny. Oblíbené jsou pravidelné víkendové pobyty v zimě na horách a v létě v kempu či zájezdy za kulturou. Občanské sdružení pořádá i různé kurzy – workshopy (zdobení cukroví, sebeobrana, kurz líčení a zdravého stravování atp.). Již několik let pořádá pro děti letní prázdninový kemp.

OS se angažuje také v sociální oblasti. Spolupracuje s kojeneckým ústavem Veská, azylovým domem pro děti a matky v Pardubicích nebo dětským domovem v Holicích. Pořádá sbírky šatstva, hraček a jiných potřebných věcí pro ty, kteří se ocitli v těžkých životních situacích. Pomáhá potřebným a lidem v těžkých životních situacích (sportovní maratony s charitativním podtextem).

## **Podpora obce ve vztahu ke spolkové činnosti**

Obec podporuje aktivity všech spolků prostřednictvím grantů určených na realizaci investičních projektů (např. v roce 2014 rozšíření kabin na fotbalovém hřišti SK Sokol Dříteč) a finančních spoluúčastí (např. odměny v soutěžích pořádaných spolky). Spolkům jsou také pronajímány obecní prostory, a to za symbolickou částku nebo bezplatně.

## **Práce obce s dětmi, mládeží a seniory**

V obci se podařilo získat mnohé děti a mládež pro spolkovou činnost. Děti navštěvují kroužky v rámci OS Dříteč, oddíl přípravy hasičů nebo jsou členy mládežnického družstva kopané. Do aktivit v obci se zapojuje téměř 90 % místní mládeže.

Základní a mateřská škola ve Dřítči, jejímž zřizovatelem je obec, se výraznou měrou podílí na výchově mládeže směrem k udržování a obnově místních tradic a k sounáležitosti obyvatel s místním sídlem - obcí. Škola spolupracuje nejen s obcí, ale také s Občanským sdružením Dříteč a místními sportovci.

Školní sbor Bonifác, který působí při škole, vystupuje na vítání občánků. Do sboru docházejí děti jak školního, tak předškolního věku. Sbor reprezentuje nejen školu, ale také obec Dříteč na koncertech a také na regionální přehlídce dětských pěveckých sborů, které se již několik let pravidelně účastní.

Občané v důchodovém věku mají rovněž možnost zúčastnit se místních akcí a kroužků pořádaných samotnou obcí, školou i spolky. V současnosti je situace bohužel taková, že do se dění zapojují pouze jednotlivci.

Zastupitelé a vedoucí představitelé místních spolků každoročně pořádají akci Setkání s místními seniory. Zde informují starší spoluobčany o činnosti spolků a podávají odborné informace o záměrech obce.

## Způsoby informování občanů

Mezi informační zdroje pro obyvatelstvo patří veřejný rozhlas, letákový roznos, internet a zpravodaj. Rozhlas je veden po drátě a po rekonstrukci v roce 2007 je plně funkční. Spolu s letákovou formou je tradiční formou komunikace s občany.

Webové stránky byly vytvořeny v roce 2006. Jejich obsah je pravidelně doplňován, aktualizován a zkvalitňován.

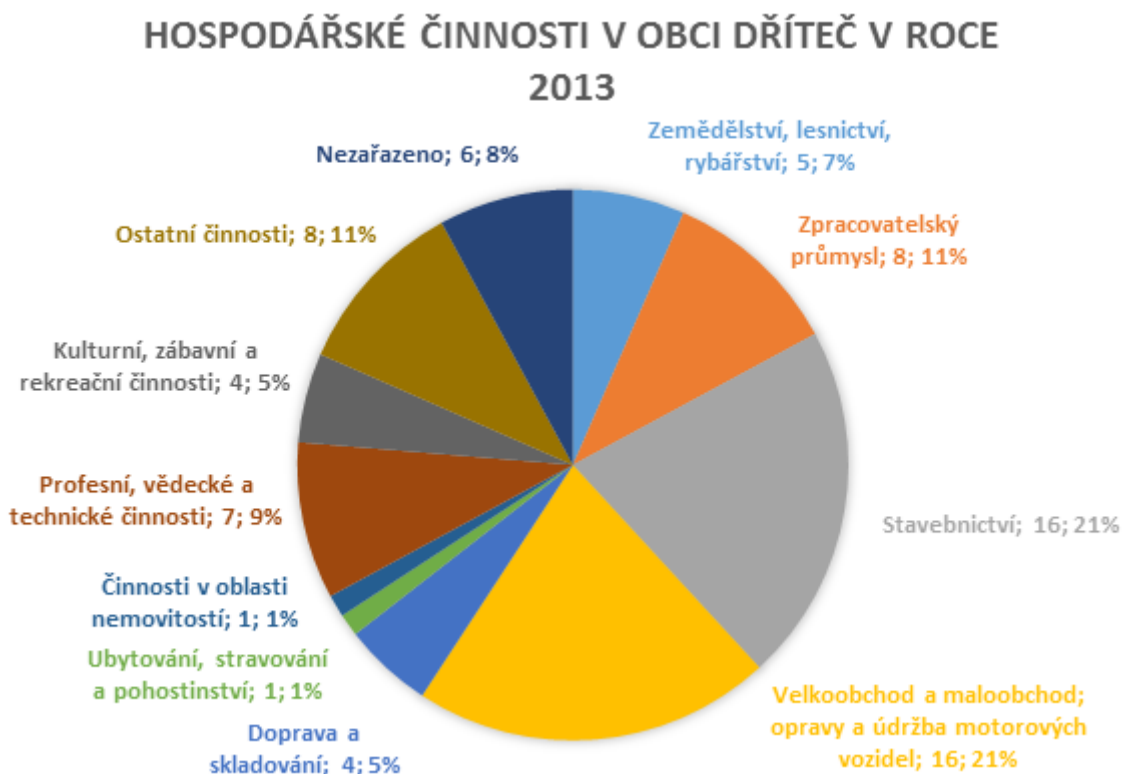
Čtvrtletník Dřítečský zpravodaj vychází od září 2013 v tištěné i elektronické formě. Tištěné periodikum obec doručuje zdarma do každé domácnosti, elektronickou verzi je možné získat na webových stránkách obce.

## 3. Hospodářství

### Ekonomická situace

Obec Dříteč je lokalizována v blízkosti industrializovaného území a má příměstský charakter.

V roce 2013 zde sídlilo 5 obchodních společností a 71 podnikajících fyzických osob (pracovní příležitosti tvořilo 5 mikropodniků a 2 malé podniky). Jednotlivé druhy činností zachycuje následující graf. Mezi nejvýznamnější zaměstnavatele (malé podniky) patří GREENGOLF Pardubice a.s. a PROFI-AQUARIUM.



Zdroj: zpracováno dle dat z Risy.cz

### Podnikání v obci

## Zemědělství

Polnosti v katastru obce Dříteč obhospodařují soukromí zemědělci z obce Rokytno a Bukovina nad Labem. Živočišná výroba již v obci není. Hospodářské budovy jsou v soukromých rukou a zatím nevyužité. Významně se v péči o krajinu se podílí Golf Resort Kunětická Hora, jenž rekultivací úložiště popílku přeměnil v kultivovanou krajinu. Tento projekt je ojedinělý svého druhu na světě.

## Venkovská turistika

Multifunkční sportovní areál **Golf Resort Kunětická Hora** se nachází v katastru obce Dříteč. Přestože je areál snadno dostupný z obou krajských měst, je umístěn mimo frekventované komunikace a poskytuje dostatek příležitostí k aktivnímu a sportovnímu vyžití. Podle projektu světově uznávaného architekta Grahama Marshe vzniklo na ploše 140 ha mistrovské 18jamkové hřiště se všemi parametry moderního golfového areálu evropského standardu. Golfové hřiště Kunětická Hora splňuje všechny požadavky a standardy moderního golfového areálu evropské i světové třídy. Svoji délkou patří golfové hřiště Kunětická Hora mezi nejdelší golfová hřiště v České republice. Na ploše multifunkčního golfového areálu jsou také 3 jezera, přes která vede 6 golfových jamek. Pro design golfového hřiště je typické množství členitých písečných bunkerů, zvlněné fairwaye a víceúrovňové greeny.

Součástí multifunkčního areálu Golfového Resortu Kunětická Hora je rovněž kongresové centrum, hotel a restaurace. Kongresové prostory, ubytování v hotelu i restaurace jsou přístupné nejen členům golfového klubu, ale také široké veřejnosti.

Kongresové prostory nabízí komfortní zázemí vhodné pro různé příležitosti (např. odborné semináře, firemní porady, školení zaměstnanců, firemní večírky či společenské akce). Kongresové centrum disponuje 2 kongresovými sály, které jsou k dispozici pro konání konferencí či obchodních jednání - velký kongresový sál s kapacitou až 250 osob, malý kongresový sál s kapacitou až 60 osob. Dále je možno využít VIP salonek s kapacitou až 60 osob a další tři uzavřené konferenční salonky, každý s kapacitou cca 20 osob.

Hotel Kunětická Hora nabízí kompletní ubytovací služby v 57 pokojích s nadstandardním vybavením s celkovou lůžkovou kapacitou až 142 lůžek. Ubytování v hotelu je k dispozici nejen pro golfové hráče. Vzhledem k lokalitě (mezi krajskými městy Hradec Králové a Pardubice) se nabízí ideální možnost rodinné dovolené s možností výletů nejen po Východních Čechách.

Restaurace Kunětická Hora se skládá ze dvou částí - vnitřní a venkovní restaurace. Vnitřní část nabízí kapacitu 100 míst s příjemným posezením u krbu. Venkovní terasa s kapacitou 80 osob je částečně krytá a je zde mimo jiné k dispozici rovněž grill a pizza pec.

**Saunové centrum Cedrus Spa** nabízí široké spektrum procedur, vhodných i pro wellness pobyty ve spolupráci s Hotelem Kunětická Hora. Nachází se tu aroma sauna, vario sauna, herbal bath, aroma parní lázeň, polévací vědra, ledovou studnu, studené mrholení, venkovní ochlazovací bazén a jezírko, Kneippův chodník, odpočívárna s barem i temná odpočívárna s lůžky.

**Relaxační & Regenerační Centrum** (sportovní klinika, fyzioterapeut) se nachází v rámci multifunkčního areálu Golf & Spa Resortu Kunětická Hora. Relaxační & Regenerační Centrum nabízí veřejnosti široké spektrum služeb z oblasti zdraví, relaxace a zdravotní prevence. Součástí relaxačního a regeneračního centra je též chirurgická ordinace sportovního lékaře. Na jeho vyšetření navazuje práce fyzioterapeuta a maséra.

V prostorách sportovní kliniky je možné si rovněž zakoupit mnoho doplňků výživy, kosmetiky či rehabilitačních pomůcek.

Dne 20. 4. 2014 bylo v prostorách Golf & Spa Kunětická Hora otevřeno kosmetické centrum. Jednotlivé kosmetické procedury jsou poskytovány ve spolupráci s kosmetickým centrem Harmonie.

V areálu Golf & Spa Resortu Kunětická Hora jsou v celoročním provozu 3 tenisové kurty. Povrch kurtů COURTSOL KOMFORT je tvořen kombinací 4 mm silné gumové podložky, 2 vnitřních flexibilních nátěrů a vrchním nátěrem, který je odolný proti opotřebení. Konečný vrchní nátěr poskytuje hráčům optimální pohybový komfort a tlumení nárazů. Tato vlastnost povrchu výrazně snižuje svalovou námahu a únavu hráčů. ITF klasifikace povrchu:

Dle standardů Mezinárodní tenisové federace je povrch kurtů klasifikován jako středně rychlý (kategorie 2), který je ideální pro širokou veřejnost.

Podél celého areálu Golf & Spa Resortu Kunětická Hora vede v příjemném přírodním prostředí mezi stromy a golfovým hřištěm 4 km dlouhá asfaltová in-line trasa, která slouží nejen bruslařům (stezka pro bruslaře) a cyklistům (cyklotrasa), ale také pěším pro sportování i aktivní odpočinek. In-line stezka je volně přístupná veřejnosti bez vstupních poplatků.

Kromě bruslařské resp. cyklistické stezky a tenisových kurtů mohou návštěvníci multifunkčního areálu GRKH využívat i hřiště pro malou kopanou o rozměrech 20 x 40 metrů.

Hráči SK Sokol Dříteč mají možnost trénovat na tomto hřišti na základě dohody mezi klubem a GRKH.

### **Nezemědělské podnikání**

Donedávna byl největším místním zaměstnavatelem z řad soukromého sektoru podnikatel v akvaristice pan Roman Papík provozující firmu PROFI-AQUARIUM. Podnik založený v roce 1990 se v prvních dvaceti letech existence zaměřoval pouze na import, odchov a export a akvariálních a jezírkových rybek. Od roku 2010 k subjektu patří i pobočka v Čeperce – jezírkové centrum zaměřené na výstavbu biobazénů, okrasných a koupacích jezírek. Status největšího místního zaměstnavatele má nyní Golf Resort Kunětická Hora.

### **Komerční služby pro občany**

Ze služeb ziskového charakteru je v obci zastoupena poštovní služba (pobočka České pošty, s. p.), restaurační a pohostinská služba (Restaurace Obecní dům Dříteč), obchod (Potraviny – Miroslav Moskal) a kadeřnictví (Kadeřnictví Klára Pavlišťová).

Absence jiných (vyžadovaných) druhů služeb není zaznamenána, resp. od občanů nevězely požadavky na jejich zajištění.

### **Spolupráce obce se zemědělským nebo lesnickým subjektem**

#### Zemědělská bioplynová stanice Dříteč

Obec spolupracuje na projektu zemědělské bioplynové stanice, která je v současné době v plném provozu. Stavba pro ekologické a účinné zhodnocení drčeného obilí a kukuřičné siláže, k produkci elektřiny a tepla z obnovitelných zdrojů energie.

Jedná se o bioplynovou stanici zemědělského typu, do které kromě uvedených vstupních materiálů nejsou dávkovány žádné jiné organické materiály. Vstupní biomasa a voda je zpracovávána kvašením. Meziproduktem je bioplyn použitý k pohonu kogeneračních jednotek. Výstupem je pak elektrická energie o max. výkonu 2 MWh, která je dodávána do rozvodné sítě a dále odpadní teplo, jehož využití je ve fázi příprav. Prokvašená hmota je využita jako ekologicky nezávadné, velmi hodnotné a kvalitní hnojivo.

Pro obec se zde naskýtá možnost výhodné spolupráce zejména ve zpracování vznikajícího bioodpadu v obci (tráva z obecních pozemků) a využití odpadního tepla dle budoucího záměru. Nezanedbatelná je rovněž přímá finanční podpora obce.

### Bažantnice

V obci se nachází bažantnice, jejíž provoz byl po delší odmlce obnoven. Chov bažantí zvěře je prováděn formou voliérového odchovu. Jeho základem je vlastní chovné hejno, které je každý rok pro osvěžení krve, posílení imunity vůči chorobám a pro zvýšení reprodukce obměňováno a přísně selektováno. Líhnutí probíhá ve vlastních líhních. V rámci voliérového odchovu je pravidelně prováděna řádná medikace bažantů proti nemocem a průběžně jim jsou doplňovány minerály a vitamíny. Tato péče tvoří základ zdravých vylíhnutých bažantů kuřat včetně jejich dalšího odchovu. Starší bažantí kuřata a dospělá zvěř jsou při prodeji plně vyspělá. Snahou a cílem bažantnice je nabídnout dobře opeřeného bažanta s klínem a výbornou létavostí. Bažantnice navázala spolupráci s místní školou, s obcí je ve fázi příprav.

## **Podpora podnikání**

Obec podporuje zdejší podnikatelskou aktivitu prostřednictvím veřejných zakázek. Často oslovovanými subjekty jsou firma PROFI-AQUARIUM (povrchové úpravy veřejných prostranství) a Restaurace Obecní dům Dříteč (pohostinské služby).

Rozvojovým záměrům rozlohou největšího podnikatelského subjektu Golf Resort Kunětická Hora se po předchozí domluvě a odsouhlasením zastupitelstvem obce přizpůsobuje územní plán obce.

## **Trh práce**

### **Ekonomická aktivita obyvatelstva**

Podíl ekonomicky aktivní složky na celkovém počtu obyvatelstva mezi dvěma posledními sčítání lidu, domů a bytů vzrostl ze 46,4% na 47,3%. Míra zaměstnanosti (pracující osoby od 15 let věku) se zvýšila ze 41,4% na 42,4%. Míra nezaměstnanosti se snížila z 5,1% na 4,9%.

### **Ekonomická aktivita dle SLDB 2011**

<b>Ekonomická aktivita</b>	<b>Obyvatelstvo celkem</b>	
	<b>abs.</b>	<b>%</b>
Obyvatelstvo celkem	406	100,0
Ekonomicky aktivní	192	47,3
zaměstnaní	172	42,4
zaměstnanci, zaměstnavatelé, samostatně činní, pomáhající	159	39,2
v tom pracující studenti a učni	2	0,5
v tom pracující důchodci	5	1,2
ženy na mateřské dovolené	6	1,5
nezaměstnaní	20	4,9
hledající první zaměstnání	5	1,2
v tom ostatní nezaměstnaní	15	3,7
Ekonomicky neaktivní	175	43,1

nepracující důchodci	56	13,8
ostatní s vlastním zdrojem obživy	8	2,0
v tom osoby v domácnosti, děti předškolního věku, ostatní závislé osoby	47	11,6
žáci, studenti, učni	64	15,8
Nezjištěno	39	9,6

Zdroj: ČSÚ

Pracující osoby a osoby připravující se na budoucí povolání vyjíždějí zpravidla do nedalekých krajských měst (Pardubice, Hradec Králové). Dle SLDB 2011 do zaměstnání vycestovávalo 82 osob (z toho 73 mimo obec). Do škol dojíždělo 34 osob (z toho 30 mimo obec).

### **Opatření na podporu zaměstnanosti**

Obec ve spolupráci s Úřadem práce ČR (krajská pobočka Pardubice) vytvořila 3 pracovní místa. Pozice mají charakter veřejně prospěšných prací a jsou úřadem práce dotovány. Náplní je úklid veřejných prostor.

## **4. Infrastruktura**

### **Technická infrastruktura**

#### **Vodovod**

Obec je napojena na skupinový vodovod Pardubice, větev Sezemice – Lakovna – Dražkov - Dříteč. Přívodním řádem je vodovod PVC 160. Řád prochází až do křižovatky směr Hradec Králové. Z řadu stromkovitě odbočují po celé obci zásobní řady PVC 110 a systematicky pokrývají celou obec.

Na vodovod je připojeno 98% obyvatel dle statistiky z r. 2002. Vodovod dobře plní funkci zásobní i požární ochrany obce. Je provozován jako gravitační, z vodojemu Pardubické sítě, Kunětická hora (15 000 m<sup>3</sup>) a Mikulovice (15 000 m<sup>3</sup>) s kótami 277 – 272 m n. m. a provozně může být zvyšován v automatické tlakové stanici Dubina. Vodovod je v majetku VAK Pardubice a.s., tato společnost vodovod rovněž provozuje. Větev vodovodu je koncová a voda v síti kvalitou odpovídá požadavkům ČSN 757111.

Sportovní areál Greengolfu Pardubice a.s. (východně od sídla) je rovněž napojen na veřejný vodovod. Délka přípojky HDPE 100 je cca 760 m.

Západní až severní částí řešeného území prochází nový přívodní vodovodní řad DN 600 z Pardubic do Hradce Králové, vybudovaný v rámci vodárenské soustavy Východní Čechy. Tento vodovod se zásobením vlastní Dříteče nespojuje.

#### **Kanalizace**

V obci Dříteč je vybudována jednotná kanalizační síť a ČOV (1996 – 98). Síť je provedena v celém zastavěném území obce (z plastového materiálu – koregované PVC). Kanalizace umožňuje napojení 87% obyvatel dle statistiky 2002. Kanalizaci vlastní a provozuje obec.

Odpadní vody jsou kanalizací svedeny na západní okraj obce, kde je umístěna mechanicko-biologická čistírna odpadních vod. Konkrétně se jedná o ČOV BIOFLUID Liberec s kapacitou 1000 EO (intenzifikace ČOV byla provedena v roce 2011). Provedení v úplném zakrytí. ČOV je zaústěna do Labe, které tvoří

západní hranici řešeného území.

Sportovní areál na východním okraji katastru (golf) je rovněž napojen na veřejnou kanalizaci zakončenou na ČOV. Z areálu je veden v souběhu s vodovodní přípojkou kanalizační výtlak (PEHD 100), který je zaústěn do koncové šachty kanalizace na severovýchodním okraji zástavby.

## Elektřina

Obec je v současné době zásobována elektrickou energií z kmenového vedení č. 868 přes 4 stožárové trafostanice:

TS č.:	název:	výkon:	trafo max:
--------	--------	--------	------------

1. TS 203 – Obec 250 kVA 630 kVA distribuční
2. TS 603 – U CO distribuce 160 kVA 630 kVA distribuční
3. TS 873 – Dříteč RD 160 kVA 630 kVA distribuční
4. TS 913 – CO sklady 250 kVA 630 kVA cizí
5. TS 692 – Popílkoviště bez trafa

CELKEM	820 kVA
--------	---------

Primární rozvod 35 kV – primárně jsou stávající trafostanice napájeny vrchní přípojkou, které odbočují od stávající kmenové linky č. 868 napětí 35kV. Primární rozvod je ve vyhovujícím stavu.

Sekundární rozvod 1 kV – je proveden normalizovaným napětím 3 + PEN ~ 380 V 50 Hz. Rozvod je proveden převážně zemními kabely. Rozvod vyhovuje současnému zatížení.

Kromě shora uvedené zásobní sítě obce prochází katastrem obce trasa velmi vysokého napětí 110 kV. Konkrétně se jedná o zdvojené vedení č. 1153 a 1174 vycházející severně od řešeného území z elektrárny Opatovice nad Labem.

## Plynovod

Dříteč je plně plynofikována středotlakou plynovodní sítí, zásobenou z regulační stanice VTL/STL. RS je umístěna na jihozápadním okraji zastavěného území při silnici III/2985 (směr Němčice, Pardubice).

Regulační stanice je napojena vysokotlakou přípojkou DN 80 na vysokotlaký plynovod DN 500 vedoucí jižně od zastavěného území obce.

## Telekomunikace

Obec Dříteč je plně kabelizována sítí elektronických komunikací. V řešeném území se kromě metalické sítě vyskytuje rovněž několik tras optických kabelů. Trasa kabelů je vedena v souběhu se silnicí III/29810 (Bukovina n. L. – Dříteč – Dražkov).

Nad řešeným územím prochází 3 trasy radioreleových paprsků:

1. Radiokomunikace a.s. - nejzápadnější RR trasa - mimo zastavitelné plochy
2. Telefonica O2 a.s. - nad západní hranicí zastavěného území - mimo zastavitelné plochy
3. Radiokomunikace a.s. - končí na hlavním objektu sportovního areálu (golf)



## **Nakládání s odpady**

Komunální odpad je sbírán do popelnic a kontejnerů a odvážen specializovanou firmou. V obci fungují prvky separace odpadu - sklo bílé a barevné pomocí nádob 1500 l. Dále obec separuje pytlovým sběrem papíru, plastu a tetrapacků. Likvidaci nebezpečného odpadu (obalů od barev a chemikálií atd.) má obec zajištěnu jednorázovým sběrem 2x ročně.

Na katastru obce jsou dlouhodobě ukládány odpady z výroby Elektrárny Opatovice. Popílkoviště mohou být zdrojem znečištění ovzduší i znečištění vod. Ukládání odpadů je monitorováno. Po ukončení ukládání odpadu bude popílkoviště rekultivováno, případně využito pro jinou vhodnou funkci. Jižní složiště je v současné době přetransformováno do funkce golfového hřiště. Dále funguje sběrné místo pro vysloužilá elektrozařízení. Nově je zaveden svoz bioodpadu do nádob 240l a to pravidelným svozem 1x za 14 dnů v sezóně (jaro- podzim).

## **Těžba nerostů**

V katastru obce Dříteč se nevyskytují chráněná ložisková území, dobývací prostory ani sesuvná či poddolovaná území.

## **Požadavky vyplývající ze zvláštních zájmů**

Celý katastr obce Dříteč je územím, v němž lze vydat územní rozhodnutí a povolit stavbu jen na základě závazného stanoviska Ministerstva obrany.

Všeobecně pro územní a stavební činnost v tomto území platí, že předem bude s Vojenskou ubytovací a stavební správou Pardubice projednána výstavba.

## **Krajina a územní systém ekologické stability**

Ekologickou stabilitou krajiny se rozumí její odolnost vůči negativním vlivům přirozeného i umělého (antropogenního) původu. Za stabilní považujeme krajinu, v níž jsou trvale zabezpečeny všechny společensky významné funkční efekty.

Ekologicky stabilní jsou také plochy nelesní dřevinné zeleně. Nachází se podél části toků, dále podél cest a silnic, v několika remízcích v ZPF i přímo v obci.

O kvalitě životního prostředí svědčí i hodnota koeficientu ekologické stability krajiny (KES), který se stanoví jako podíl součtů výměr stabilizujících a stabilních ploch (lesy, travní porosty apod.) a ploch destabilizujících a labilních (orná půda, zastavěné území apod.).

Platí, že čím nižší je hodnota KES, tím je území více postiženo. V obci hodnota KES indikuje středně pozměněné území s relativním souladem technických objektů a dochovaných přírodních struktur.

Zákon č. 114/92 Sb. o ochraně přírody a krajiny definuje ÚSES jako vzájemně propojený soubor přirozených i pozměněných, avšak přírodě blízkých ekosystémů, které udržují přírodní rovnováhu. Rozlišuje ÚSES nadregionální, regionální a lokální (místní).

Obec Dříteč je součástí území, pro které byl zpracován generel místního systému ekologické stability Dříteč (SÚRPMO Hradec Králové 1993). Celé řešené území tohoto generelu je tvořeno katastry Bohumileč, Borek, Bukovina nad Labem, Dříteč, Rokytno a Újezd u Sezemic. Celková výměra tohoto území je 2.932 ha, z toho tvoří 443,5 ha lesy.

Podle zpracované studie „Regionální územní systém ekologické stability“ náleží toto území převážně do

sosiekoregionu I/3 Polabská tabule. Území katastru Dříteč leží v biochoře teplých pahorkatin I/3/4. Krajina je zemědělsky intenzivně využívána. Souvislejší lesní porosty se nacházejí v severovýchodní části katastrálního území obce.

Do katastru obce Dříteč zasahuje na severozápadním okraji zvl. chráněné území – PP Tůň u Hrobic. Jedná se o staré mrtvé labské rameno, z větší části zazemněné, s charakteristickými lužními porosty na březích. V téže lokalitě na pozemku 931/1 najdeme památný strom, vyhlášený usnesením rady ONV Pardubice ze dne 9. 7. 1980 č. 174. Jedná se o jeden z několika málo starých a mohutných exemplářů východočeského Polabí – topolu černého, odhadované stáří stromu je 200 let, výška asi 35 m.

Tok řeky Labe je vyhlášen Evropsky významnou lokalitou – CZ0524049 – Orlice a Labe.

V rámci nadregionálního, regionálního a lokálního ÚSES se v katastrálním území obce vyskytují následující skladebné části:

- Do nadregionálního biokoridoru K 73 (vodní) (regionálního biokoridoru RBK 17, 19, 21, 23) (ekologicky významná liniová společenstva) podél západní a jihozápadní hranice katastru

Dříteč na toku řeky Labe jsou vložena lokální biocentra:

- LBC 68 – ekologicky významný krajinný prvek, rozloha cca 3,8 ha, kultura: orná
- LBC 85 – ekologicky významný krajinný prvek, rozloha cca 3 ha, kultura: louky, orná
- LBC 84 – ekologicky významný krajinný prvek, rozloha cca 3 ha, kultura: louky, orná
- LBC 83 – ekologicky významný krajinný prvek, rozloha cca 3 ha, kultura: louky, orná
- LBC 82 – ekologicky významný krajinný prvek, rozloha cca 3,7 ha, kultura: louka
- na lokálním biokoridoru LBK 59 (severovýchodní část katastru mezi lesním masivem a plochami složiště) – ekologicky významný krajinný celek, rozloha cca 3,6 ha, kultura: les, se nachází:
- LBC 69 – ekologicky významný krajinný prvek, rozloha cca 3 ha, kultura: les
- Po jihovýchodním okraji (většinou mimo řešené území) prochází NRBK K73 (osa borová), do kterého je na jihovýchodním okraji řešeného území vloženo LBC 79.
- Značení skladebných částí ÚSES bylo upraveno v souladu s Revizí lokálního ÚSES (2010), vymezení skladebných částí bylo upřesněno dle místního šetření.

## **Veřejné osvětlení**

Obec má v současnosti celkově 73 stožárů VO z toho 23 ks jsou stožáry osvětlující těleso komunikace (silnice III. třídy). Obec používá následující typy svítidel:

1. IVA a DINGO 70W - parkové světlo
2. IVA 15 W - světlo pro komunikace

Zavádí se nově LED diodové osvětlení se zdrojem 35 W (prvních 5 ks v nové zástavbě)

## **Dopravní infrastruktura**

### **Silniční doprava**

Obec leží na křižovatce tří krajských silnic. Konkrétně se jedná o silnice III. třídy č.:

- 29810 Sezemice (II/298) – Dříteč – Bukovina n. L. – Hradec Králové
- 29811 Dříteč – Újezd u Sezemic – dále směr Býšť (I/35)
- 2985 Dříteč – Němčice – Ráby – Staré Hradiště – dále směr Pardubice

Tyto komunikace spravuje Správa a údržba silnic Pardubického kraje.

Na křižovatce v obci je jako hlavní silnice označena III/2985 s pokračováním silnice III/29810 na Bukovinu nad Labem. Silnice III/29810 na Sezemice je vedlejší. Povrch je živičný v dobrém stavu, převážná část je ohraničena obrubami a odvodněna uličními vpustěmi do povrchové kanalizace. Průtahy silnic jsou doplněny oboustrannými chodníky pro pěší.

Ostatní komunikace v řešeném území jsou místní obslužné komunikace ve správě obce, případně účelové komunikace soukromých osob. Tyto komunikace zajišťují dopravní obslužnost nemovitostí, které nejsou obslužitelné z krajských silnic. Na většině místních komunikací je smíšený provoz. Místní komunikace mají buď živičný, nebo šterkový kryt, malá část je dlážděná.

### **Autobusová doprava**

Autobusové spojení s okolními městy zajišťují společnosti ARRIVA VÝCHODNÍ ČECHY a.s., CAR - TOUR spol. s r.o. a Dopravní podnik města Pardubic a.s.

V obci je jedna autobusová zastávka v těžišti obce na průtahu silnice III/29810.

### **Železniční doprava**

Řešené území není obsluhováno ani jinak dotčeno železniční dopravou. Nejbližší železniční spojení je ze stanice Stěblová na trati ČD č. 031 (Pardubice, Hradec Králové, Jaroměř).

### **Letecká doprava**

Celé řešené území leží v ochranném pásmu radiolokačního zařízení letiště Pardubice. Některé druhy staveb podléhají projednání s VUSS Pardubice.

### **Cyklistická doprava**

Cyklisté používají vozovky uvedených silnic a místních komunikací společně s dopravou motorovou.

Obcí prochází značená Labská cykloturistická trasa č. 24, která je vedena po silnicích třetích tříd č. 2985 směr Pardubice a č. 29810 pro směr na Hradec Králové.

Nově se připravuje cyklostezka „Mechu a perníku“ - trasa Hradec Králové - Pardubice vede územím obce Dříteč.

### **Pěší doprava**

Pro pěší jsou podél průtahů silnic III. tříd vedeny oboustranné chodníky. Od motorové dopravy jsou odděleny zvýšenou obrubou a místy rovněž úzkým zeleným pásem.

### **Doprava v klidu**

Protože se v území jedná převážně o zástavbu rodinných domů, je odstavování vozidel zajištěno v garážích na soukromých pozemcích.

Pro parkování vozidel u objektů občanské vybavenosti jsou vybudovány parkovací stání. Parkování rovněž probíhá na místních komunikacích a jízdnicích pruzích silnic, kde to umožňují dopravní předpisy. Větší parkovací plochy jsou zřízeny u sportovních areálů.

V obci se nachází téměř 70 parkovacích míst. Areál GRKH disponuje cca 300 parkovacími místy.

## Místní komunikace

Délka místních komunikací činí cca 2 km, z toho s asfaltovým povrchem je cca 80% a cca 20% s nezpevněným povrchem. Nezpevněné komunikace vyžadují kompletní rekonstrukci.

Běžnou údržbu místních komunikací obec provádí vlastními prostředky.

## Dopravní obslužnost

Autobusové spojení s okolními obcemi zajišťuje společnost ARRIVA VÝCHODNÍ ČECHY a.s., CAR - TOUR spol. s r.o. a Dopravní podnik města Pardubic a.s. Četnost spojů je vzhledem k poloze na výborné úrovni, přepravní doba do krajských měst a zpět nepřesahuje 30 minut.

V současnosti jsou zajištěny tyto linky (+počet spojů):

- Pardubice - Dřítěč - Borek - Hradec Králové
  - Po-pá: 3 ve směru, 3 zpáteční
  - So, ne: 4 ve směru, 4 zpáteční
- Pardubice - Dřítěč - Borek - Vysoká n. L. - Hradec Králové
  - Po-pá: 13 ve směru, 10 zpáteční
  - So, ne: 0 ve směru, 0 zpáteční
- Pardubice - Sezemice - Rokytno - Dřítěč - Býšť - Vysoké Chvojno
  - Po-pá: 3 (z toho 1 spoj pouze út a čt) ve směru, 3 (z toho 1 spoj pouze út a čt) zpáteční
  - So, ne: 0 ve směru, 0 zpáteční
- Pardubice „Hlavní nádraží“ - Dřítěč (linka MHD č. 16)
  - Po-pá: 5 ve směru, 5 zpáteční
  - So, ne: 1 ve směru, 1 zpáteční

Pozn.: Jsou započítány všechny spoje projíždějící obcí Dřítěč, tj. včetně obsluhujících jen některé úseky.

## 5. Vybavenost obce

### Zdravotnictví

Do obce jednou měsíčně dojíždí obvodní praktický lékař pro dospělé, popř. návštěvní služba probíhá po individuální dohodě. V areálu Golf Resort Kunětická Hora je v provozu privátní chirurgické centrum (otevírací doba po-pá 8:00-20:00 s možností domluvy jiného termínu).

Chybějící zdravotnická péče (primární, sekundární, terciární) je dostupná ve spádových sídlech. Dojíždku občané řeší formou individuální nebo veřejné dopravy.

Odbornou přednemocniční neodkladnou péči poskytuje Zdravotnická záchranná služba Pardubického kraje. Sídlo má v Pardubicích, odkud dojezdová doba činí zhruba 10 minut.

### Sociální péče

Sociální služby zajišťuje Oblastní charita Pardubice (církvní organizace) a Pečovatelská služba Pardubice (zařízení příspěvkové organizace Sociální služby města Pardubic).

Oblastní charita Pardubice je poskytovatelem pečovatelské, odlehčovací, ošetřovatelské a hospicové služby. Pomáhá seniorům, osobám se zdravotním postižením a osobám s chronickým onemocněním

zůstávat co nejdéle v jejich přirozeném prostředí a žít svůj osobní život podle svých individuálních potřeb. Služby mají terénní, ambulantní a pobytovou formu.

Pečovatelská služba Pardubice nabízí pomoc a podporu občanům, kteří se ocitli v nepříznivé životní situaci a nebyli by schopni bez pomoci žít ve svém domácím prostředí. Zaměstnanci organizace pomáhají klientům zvládat pobyt ve svých domácnostech, zajišťovat nutné domácí práce a důležité životní potřeby, které jim nemohou zajistit ani rodinní příslušníci. Pečovatelská služba má terénní a ambulantní formu.

V katastru obce se nenachází žádné pobytové zařízení sociálních služeb. Jednotlivci z řad starších občanů využívají služeb domovů pro seniory v Pardubicích, Horním Jelení a Vysokém Mýtě.

Místní podmínky pro život osob v důchodovém věku lze považovat za uspokojivé.

## **Vzdělávání**

Základní škola a mateřská škola Dříteč

Škola ve Dříteči je typem málotřídní školy rodinného charakteru. Vzdělávají se zde žáci od 1. do 5. ročníku. Výuka probíhá ve dvou třídách.

Díky nízkému počtu dětí ve třídách je možné se individuálně věnovat všem dětem podle jejich potřeb a zájmů. Každému dítěti se dostává pozornosti, nikdo se necítí sám a opomíjený.

Základní a mateřská škola ve Dříteči se výraznou měrou podílí na výchově mládeže směrem k udržování a obnově místních tradic a k sounáležitosti obyvatel s místním sídlem - obcí. Škola spolupracuje nejen s obcí, ale také s Občanským sdružením Dříteč a místními sportovci.

Při škole působí školní sbor Bonifác, do kterého docházejí jak děti ze základky, tak i děti z mateřinky. Sbor reprezentuje nejen školu, ale také obec Dříteč na koncertech a také na regionální přehlídce dětských pěveckých sborů, které se již několik let pravidelně účastní.

Zřizovatelem školy je obec, jedná se o příspěvkovou organizaci. Kapacita mateřské školy zahrnující 3 oddělení činí 63 míst, kapacita základní školy dosahuje 40 míst. Organizaci tvoří komplex budov - hlavní budova (ZŠ a 2. a 3. oddělení MŠ) a budova bývalé fary (1. oddělení MŠ).

## **Mimoškolní vzdělávání**

Občané všech věkových kategorií mají možnost pravidelně navštěvovat podvečerní a večerní zájmové kroužky, které jsou zaměřené na rozvíjení jazykových schopností a manuálních dovedností. Nepravidelně jsou pořádány různé semináře a workshopy s různou náplní. Veškeré aktivity probíhají pod záštitou Občanského sdružení Dříteč.

## **Kultura**

### **Podmínky pro kulturní aktivity v obci**

Místní obyvatelé (spolky) jsou iniciátory a organizátory většiny kulturních událostí. Obec Dříteč podporuje tyto aktivity formou finančních a materiálních podpor. Koordinačním orgánem je kulturní výbor.

Mnohé akce se konají v sále a předsálí Obecního domu Dříteč a na fotbalovém stadionu SK Sokol Dříteč. Pro akce s nižší návštěvností je možné nalézt zázemí i v dalších obecních objektech (obecní knihovna, kryt civilní obrany...). Své prostory nabízí i Kongresové centrum Kunětická Hora (součást areálu Golf Resort Kunětická Hora). Vzhledem k charakteru aktivit lze považovat současné kapacity za dostatečné.

## Kulturní a společenské aktivity

- **Motoslezina** - tradiční lednová zábava motorkářů ze širokého okolí
- **Plesy** - hasičsko-myslivecký a školsko-sokolský, oba s bohatou tombolou a velkou návštěvností
- **Masopust** - v roce 2014 byla obnovena tradice masopustu. Jednalo se o první ročník po dlouhých padesáti letech, kdy v obci proběhl poslední masopust. Sešlo se kolem 50 maškar a početný byl i dav přihlížejících. Po masopustním průvodu následoval zabíjačkový raut a večerní posezení s diskotékou pro širokou veřejnost.
- **Šibřinky (dětský karneval)** - zábavné odpoledne pro děti plné písniček, soutěží, tance a vystoupení dětí v maskách
- **Workshopy** - jsou s různou náplní. Pravidelně obec navštěvuje cukrářka, která místní ženy učí péct moučníky a zdobit cukroví. Velký zájem je o odpoledne s vizážistkou či výživovou poradkyní nebo každoročně probíhající výuku sebeobrany.
- **Ochotnická představení** - každoročně Dříteč navštěvují ochotníci. Představení jsou hrána v sále OD Dříteč.
- **Turnaj ve hře Člověče, nezlob se!** - zábavný večer se společenskou hrou, soutěží se ve dvou kategoriích - děti a dospělí
- **Velikonoční dílny** - zábavné odpoledne v sále Obecního domu Dříteč, kdy si děti i rodiče vyrábí velikonoční dekorace. Program pravidelně zpestřují děti svým tanečním vystoupením.
- **Zájezdy za kulturou** - jezdí se pravidelně, často a vždy s plně obsazeným autobusem nejen místních, ale i přespolních obyvatel. Občané navštěvují zejm. muzikály či divadelní představení.
- **Čarodějnice** - tradiční pálení ohně spojené s průvodem čarodějnic a s opékáním vuřtů
- **Vítání občánků** - slavnostní událost, při níž jsou do obce vítáni noví občánki s předáním hodnotného daru a zápisem do knihy nových občánků
- **Dětský den** - soutěže a dovednostní hry pro děti ať už na místním hřišti či v areálu Golf Resortu Kunětická Hora a pokaždé s jiným tematickým zaměřením.
- **Školní akademie** - děti ze ZŠ a MŠ Dříteč se společným vystoupením pro veřejnost takto loučí se školním rokem
- **Pouť apoštolů sv. Petra a Pavla** - červnové dvoudenní pouťové oslavy (hasičské a obecní slavnosti)
- **Hasičské výletování** - několikadenní prázdninové výletování členů SDH Dříteč a jejich přátel za krásami (nejen) naší vlasti.
- **Posvícení** - zářijová posvícenská zábava spojená s ochutnávkou posvícenských koláčů a hlavní výhrou - pečenou posvícenskou husou
- **Rozloučení se sezónou** - opékání prasátka v areálu CO. Tradiční zakončení hasičské sezóny za hojné účasti členů SDH Dříteč a pozvaných hostů.
- **Dlabání dýní** - společné dlabání dýní se soutěží o nejkrásnější dýni a stezkou odvahy
- **Putování za světlem sv. Martina** - děti v lampionovém průvodu doprovázejí sv. Martina na bílém koni na místní hřiště a tam pak rozzařují oblohu světýlky z lampionů
- **Setkání s důchodci** - každoroční slavnostní setkání představitelů obce s místními seniory
- **Rozsvícení vánočního stromu** - setkání u vánočního stromu, který je v první adventní neděli slavnostně rozsvícen za zpěvu koled a popíjení vánočního punče
- **Mikuláš** - tradiční návštěva Mikuláše, andělů a čertů v dřítečských domácnostech a také nadělování u vánočního stromu před Obecním domem Dříteč včetně projíždky dětí v mikulášském povozu (vůz tažený koňmi)
- **Adventní koncert** - zpívání koled v místním kostele, vystupují děti ze ZŠ a MŠ Dříteč a pozvaní hosté
- **Vánoční dílny** - akce ZŠ a MŠ, společné vyrábění vánočních dekorací v sále OD Dříteč, na druhý den následují **Adventní trhy**, kde jsou výrobky prodávány
- **Vánoční pouštění lodiček po Labi** - na Štědrý den se před štědrovečerní večeří občané schází u Labe a pouští vlastnoručně vyrobené lodičky (z přírodních materiálů) s přáníčky. Tato akce se těší

velkému zájmu dospělých i dětí.

- **Silvestr** - s názvem Od tří do tří. V sále OD Dříteč je připraven program pro děti i dospělé.

## **Kulturní památky**

### Kostel sv. Petra a Pavla

Dřítečský kostel sv. Petra a Pavla pochází z roku 1336, je kamenný a má jednu loď, nachází se ve středu obce. Presbytář má půdorys nepravidelného pětiúhelníku zaklenutý klenbou s kamennými žebry. V místě, kde se sbíhají, je na kamenném svorníku vytesána tvář sv. Petra. Sakristie kostela je také gotická. Kostel byl upravován již v r. 1699. Při opravě v roce 1864 byly uvnitř kostela nalezeny nástěnné malby zobrazující přijímání pod obojí. Dokazovaly, že kostel byl svého času utrakvistický a ne katolický. Bohužel, oprava byla vedena v takovém duchu, že tyto staré malby byly zničeny.

Na pravé straně kostela ve Dříteči se nachází deska Václava Veverky (1790 až 1849), který je zde pochován, a který se svým bratrancem Františkem Veverkou vynalezl ruchadlo. Deska z bílého mramoru byla pořízena nákladem Hospodářského spolku pro okres Pardubický, Přeloučský a Holický a nese nápis: "Na tomto svatém poli odpočívá slavné paměti první zhotovitel ruchadla, rolník a kovář Václav Veverka...".

Letos obec dokončila kompletní opravu hřbitovní zdi. Hřbitovní zeď spolu s kostelem sv. Petra a Pavla jsou registrovanou kulturní památkou ČR. Opravu hřbitovní zdi spolufinancovala EU.

### Památník padlým

Tato památka je umístěna vlevo od kostela sv. Petra a Pavla, v centru obce. Pískovcové dílo bylo vybudováno na památku padlým spoluobčanů v první světové válce na náklady místních občanů, což dokládá text na spodním podstavci: "Zbudováno obětavostí a společnou prací občanů dřítečských". Přídavné podstavcové kvádry nesou atributy vojáků. Vrchní podstavec je pravidelně svísele profilován, na dřívku památky je v horní části umístěna plastika státního znaku, pod ním je umístěn nápis: "1914 - Světová válka - 1918, osvobozené vlasti, padlým bratřím a dobytélům naší samostatnosti". V dolní části dřívku je vložena kamenná deska s plastikou T. G. Masaryka. Dílo je doplněno dekorativním řetězovým oplocením.

### Kamenné kříže

- Novogotický kamenný kříž se nalézá za obcí Dříteč, vlevo od komunikace Dříteč - Lukovna. Dílo pochází z r. 1874 a jedná se o osově sestavený kříž na jednoduchém podstavci. Na přední straně soklu je umístěn nápis: "Já jsem cesta i pravda života". Dřív kříže zdobí gotické okno. Vlastní kříž s plastikou Ježíše Krista je uložen na obecním úřadě. Dílo je velmi těžce poškozeno. Dochovala se pouze torza jednotlivých partií. Zcela chybějí ramena a další části těla Ježíše Krista. Stávající části díla jsou porostlé řasami a lišejníky. Písmo je zvětřelé a špatně čitelné. Statika kříže je ve zcela havarijním stavu. Po rozebrání bude nutno dílo kompletně rekonstruovat (mechanicky očistit a doplnit umělým kamenem chybějící části) a sesadit na nový betonový základ, který bude vytvořen v jeho blízkosti, na pozemku obce. V konečné fázi bude dílo hydrofobizováno.
- Kamenný kříž v centru obce byl vytvořen v roce 1884. Jedná se o monumentální dílo skládající se z dvoustupňového soklu, jednoduchého podstavce, dominantního profilovaného dřívku s gotickým oknem s plastikou Panny Marie s Ježíškem. Vlastní kříž je jednoduchý, s plastikou Ježíše Krista. Nika gotického okna nese nápis: "Dědictví otců předejme s Láskou - 885 -1485 - 1985". Ve spodní části dřívku je nápis: "Pojd'te ke mně kdož obtíženi jste a já vás občerstvím."
- Další kamenný kříž leží v severní části obce, vpravo od komunikace Dříteč - Újezd. Pískovcový kříž je dílem J. Doležala z Pardubic. Byl vytvořen na konci první světové války v roce 1918, nákladem

občanů obce Dříteč, manželů Čihákových, Mrštíkových, Němcových, Pavlíčkových, Píšových, Pulpánových a Sirůčkových. Dílo se skládá ze soklu, dvoustupňového podstavce, v jehož horní části je vytesán nápis: "Já jsem cesta, pravda i život", zdobeného dřívku s plastikou Panny Marie s Ježíškem a vlastního hladce opracovaného kříže. Dílo je doplněno dekorativním oplocením.

- Vznik posledního kamenného kříže není datován. Nalézá se 30m za Mariánskou ulicí, v jižní části obce, ve stínu mohutné lípy. Jedná se o osově sestavený pískovcový kříž, který se skládá ze soklu opracovaného do podoby skály, jednoduchého podstavce, hladkého dřívku, který nese nápis: "Pochválen Pan Ježíš Kristus". Hlavice, která nese vlastní jednoduchý kříž bez zdobení je profilována.

### Němčický most

V katastru se také nachází technická památka Němčický most, který je ve správě SÚS PK. Postaven byl v letech 1933 - 1934 firmou "Ing. Josef a František Novák z Hradce Králové". Zajímavostí této stavby je, že byl stavěn na suchu, na louce. Tok řeky Labe byl pod most převeden pozdější regulací. Po 68 letech od stavby (v r. 2002) prošel most rozsáhlou rekonstrukcí. Na každé straně mostu jsou tři vyhlídkové plošinky umožňující poklidné pozorování toku řeky.

## **Sport a tělovýchova**

### **Podmínky pro sportovní a volnočasové aktivity v obci**

Místní obyvatelé (spolky) jsou iniciátory a organizátory většiny sportovních událostí. Obec Dříteč podporuje tyto aktivity formou finančních a materiálních podpor.

Akce probíhají na fotbalovém stadionu SK Sokol Dříteč a v sále Obecního domu Dříteč. V areálu Golf Resort Kunětická Hora je k dispozici plocha golfového hřiště, 4 kilometry dlouhá in-line stezka, zastřešená tenisová hala s 3 kurty, hřiště pro malou kopanou o rozloze 20x40 m a tělocvična o rozloze 100 m<sup>2</sup>. Plochy postačují potřebám občanů.

V obci se nachází 3 dětská hřiště jako plochy přilehlé k hlavní budově školy a bývalé faře a jako součást fotbalového stadionu SK Sokol Dříteč.

Sportovní a volnočasovou činnost místně provádí a rozvíjí SK Sokol Dříteč, Sbor dobrovolných hasičů Dříteč a Občanské sdružení Dříteč.

## **Ostatní**

### **Pohřebiště**

Pohřebiště je ve vlastnictví obce Dříteč a je umístěno mezi hřbitovní zdí a kostelem sv. Petra a Pavla. Součástí pohřebiště je kolumbárium. Počet hrobových míst včetně kolumbária je cca 300, z toho volných je cca 20.

### **Hasičská zbrojnice**

Byla postavena v roce 1884. Prošla několika úpravami. V současné době poskytuje zázemí pro jednotku sboru dobrovolných hasičů obce Dříteč. Jednotka je zařazena do klasifikace JPO 5, která zasahuje pouze v katastru obce.

### **Skladový areál bývalého objektu civilní obrany**

V areálu jsou dvě skladové haly, kancelářský objekt bývalé vrátnice a objekt bývalého krytu CO



s podzemím. Areál byl postaven jako přísně tajná stavba nepřístupná veřejnosti a sloužil pro potřeby vedení okresu Pardubice jako řídicí středisko v případě válečného konfliktu. Obec Dříteč jej dostala darem od hasičského záchraného sboru Pk. V současné době jsou zde v pronájmu živnostníci a podnikatelé s předmětem činnosti truhlářství a velkoobchod s vínem. Dále je areál využíván jako sklady pro potřeby obce a jako klubovna a zázemí pro místní SDH Dříteč.

## 6. Životní prostředí

### Kvalita ovzduší

Na území se nenachází velké ani střední stálé zdroje znečištění ovzduší. Vyskytuje se zde jeden malý zdroj znečištění ovzduší – Zemědělská bioplynová stanice Dříteč (Agrokras Energo s.r.o.). Objem emisí byl v roce 2012 následující:

tuhé emise	0,016 t
oxid siřičitý	0,250 t
oxidy dusíku	0,917 t
oxid uhelnatý	1,389 t
organické látky vyjádřené jako TOC	0,207 t

Zdroj znečištění nedosahuje významného vlivu na obyvatelstvo, veřejné zdraví a životní prostředí.

Potenciálním rizikem je vzdálenější areál Elektrárny Opatovice, který může za nepříznivých klimatických podmínek negativně ovlivnit ovzduší v i katastru obce Dříteč. Její objem emisí byl v roce 2012 následující:

tuhé emise	223,665 t
oxid siričitý	4 692,723 t
oxidy dusíku	2 698,461 t
oxid uhelnatý	329,837 t
organické látky vyjádřené jako TOC	249,127 t
arsen	0,538425028 t
kadmium a jeho sloučeniny, vyjádřené jako Cd	0,031876002 t
olovo a jeho sloučeniny, vyjádřené jako Pb	0,128050998 t
rtuť a její sloučeniny, vyjádřené jako Hg	0,031876002 t
polychlorované dibenzodioxiny a dibenzofurany	0,000000320399 t
polycyklické aromatické uhlovodíky	0,000259860 t
polychlorované bifenoly	0,000069916961 t
fluor a jeho anorg. sloučeniny, vyjádřené jako F	1,392889 t
plynné sloučeniny chloru vyjádřené jako chlorovodík	17,947500 t

V roce 2013 byla v území koncentrace prachových částic PM<sub>10</sub> v rozmezí 20-28 µg/m<sup>3</sup>.

Výše uvedené údaje pochází od Českého hydrometeorologického ústavu.

Současný stav kvality ovzduší je trvale udržitelný, hrozbou však zůstává případné znečištění prachem jak z přetrvávající, tak bývalé části popílkoviště (zde je nutné dbát na zakrývání odhalených vrstev popílku).

## **Kvalita vody z lokálních zdrojů**

V sídle se nachází hustá studniční síť. Podzemní voda je využívána zejména jako voda užitková. Měření kvality této vody není k dispozici.

Není vyloučeno, že jakost může ovlivňovat popílek z nedalekého bývalého odkaliště. S ohledem na protržení hráze v roce 1977 je třeba věnovat pozornost kontaminaci podzemních i povrchových vod těžkými a jinými kovy.

## **Hluk**

Obec nemá k dispozici hlukovou mapu. Mezi zdroje hluku patří doprava na hlavní pozemní komunikaci procházející obcí, zemědělské stroje na okolních polích a lučinách a domácí stroje (travní sekačky, pily). Míra hluku místního původu není závažná. Ze sousedních a vzdálenějších katastrů se hluk do sídla nerozléhá.

Problematiku hluku v obci upravuje obecně závazná vyhláška obce DŘÍTEČ č. 1/2011, o ochraně nočního klidu a regulaci hlučných činností.

## **Brownfields a lokality s ekologickými zátěžemi**

V katastru obce se nachází dvě brownfields – areál civilní obrany a areál bývalého JZD. Areál civilní obrany se nachází v blízkosti centrální části obce a je jejím majetkem. V současnosti jsou některé budovy na pozemku pronajímány živnostníkům a složkám obce zejména jako skladovací prostory. Záměrem obce je pronajmout i kryt CO.

Areál bývalého JZD leží severozápadně od sídla. Je v rukou soukromého subjektu. Dříve sloužil jako kravín, nyní je pozemek opuštěný.

Na severovýchodním okraji katastru je situováno složiště popílku. Jak již bylo poznamenáno, stále hrozí riziko znečištění ovzduší, podzemních a povrchových vod.

## **Ochrana životního prostředí**

Mezi chráněná území v katastru patří přírodní prostředí vázané na tok řeky Labe, veškeré lesní plochy, plochy vzrostlé zeleně v krajině i urbanizovaném území a další krajinářsky a biologicky cenná území.

Při levém břehu řeky Labe bude realizována výstavba části cyklostezky „Mechu a perníku“. Ve fázi plánování došlo ke střetu rozvojového záměru obce s ochranou přírody, neboť se na některých místech zamýšlené trasy nacházely urostlé stromy. Tato bariéra byla odstraněna zúžením šířky stezky z 3 na 1,5 metru v místech míjení.

Jakékoli individuální aktivity s negativním dopadem na chráněná území podléhají souhlasnému stanovisku orgánů obce (např. povolení k pokácení stromu na vlastním pozemku).

## **7. Správa obce**

### **Obecní úřad a kompetence obce**

Obec Dříteč je obcí I. stupně. Pro okolní obce nevykonává žádné správní činnosti. Zaměstnává 3 osoby na hlavní pracovní poměr a 3 sezónní pracovníky na vedlejší pracovní poměr.

Zastupitelstvo obce je sedmičlenné. Starosta je pro výkon funkce dlouhodobě uvolněn ze svého pracovního poměru na základě pracovněprávních předpisů. Místostarosta, stejně jako ostatní členové zastupitelstva, uvolněný není.

Finanční, kontrolní a kulturní výbor je tříčlenný. Všem předsedají členové zastupitelstva.

## Hospodaření a majetek obce

V posledních 5 letech byl rozpočet obce sestavován jako vyrovnaný.

### NÁVRH ROZPOČTU OBCE DŘÍTEČ NA ROK 2014

číslo řádku	Ukazatele rozpočtu	Návrh rozpočtu v Kč
1	Třída 1 - Daňové příjmy	5 168 200
2	Třída 2 - Nedaňové příjmy	2 170 200
3	Třída 3 - Kapitálové příjmy	1 000 000
4	Třída 4 - Přijaté dotace	74 600
	<b>Příjmy CELKEM (ř.1+ř.2+ř.3+ř.4)</b>	<b>8 413 000</b>
z toho	4112 - neinv. dotace přij. v rámci SDV	74 600
	4121 - neinvestiční přijaté dotace od obcí	
	z toho: ZJ 000	
	ZJ 024	
	ZJ 028	
	4122 - neinv. dotace přijaté od krajů	
	4222 - invest. dotace přijaté od krajů	
	4116 Úřad práce na mzdy	
<b>5</b>	<b>PŘÍJMY CELKEM (ř.1+ř.2+ř.3+ř.4)</b>	<b>8 413 000</b>
6	Třída 5 - Běžné výdaje	6 156 000
7	Třída 6 - Kapitálové výdaje	1 570 000
<b>8</b>	<b>VÝDAJE CELKEM (ř.6+ř.7)</b>	<b>7 726 000</b>
<b>9</b>	<b>SALDO: PŘÍJMY - VÝDAJE (ř.5-ř.8)</b>	<b>687 000</b>
<b>10</b>	<b>TŘÍDA 8 - FINANCOVÁNÍ</b>	<b>-687 000</b>
	<b>z toho:</b>	
	<b>pol.8115- Změna stavu krát.peněž.prost.na BÚ</b>	<b>0</b>
	<b>pol.8123- Dlouhodobé přijaté půjčky</b>	<b>0</b>
	<b>pol.8124- Uhrazené splátky dlouh. přij. půjček</b>	<b>687 000</b>

Přehled získaných nenárokových dotací (SR, EU) v letech 2004 - 2013

Rok	Poskytovatel	Účel	Částka v tis. Kč	Celkové náklady v tis. Kč
2004	Krajský úřad PK	Oprava objektu ZŠ Dříteč	180,00	2 150,00
2005	Krajský úřad PK	Výpočetní technika	31,00	62,00
2005	Krajský úřad PK	Sportovní areál - hřiště	140,00	593,00
2006	Pardubický kraj	Oprava objektu ZŠ Dříteč	100,00	654,00
2007	Pardubický kraj	Rekonstrukce veřejného rozhlasu	150,00	203,00

2008	Pardubický kraj	Výstavba víceúčelové zastřešené plochy	120,00	430,00
2008	Pardubický kraj	Nákup osobních ochranných pracovních prostředků (pro JSDH)	25,00	67,00
2008	Pardubický kraj	Intenzifikace ČOV obce Dříteč - projektová dokumentace	175,00	250,00
2008	Pardubický kraj	Územní plán Dříteč - návrh	95,00	176,00
2009	Pardubický kraj	Dotace na podporu provozu obchodu Dříteč	48,00	109,00
2009	Pardubický kraj	Technika na údržbu veřejné zeleně	120,00	237,00
2009	Pardubický kraj	Intenzifikace ČOV Dříteč - dokumentace pro územní řízení	187,00	267,00
2010	Pardubický kraj	Intenzifikace ČOV Dříteč - PD	250,00	360,00
2010	Pardubický kraj	Intenzifikace ČOV Dříteč	1 300,00	13 978,00
2010	Pardubický kraj	Pořízení techniky na údržbu veřejné zeleně	100,00	200,00
2010	Pardubický kraj	Dotace na podporu provozu obchodu Dříteč	9,00	55,00
2010	Pardubický kraj	Upravený návrh Územního plánu Dříteč	42,00	56,00
2010	Ministerstvo kultury (Havarijní program)	Obnova hřbitovní zdi u kostela sv. Petra a Pavla a s tím související práce	170,00	248,00
2010	Ministerstvo zemědělství	Intenzifikace ČOV Dříteč	8387,00	13 978,00
2011	Pardubický kraj	Prodloužení vodovodu a kanalizace v obci Dříteč - DSP	85,00	102,00
2011	Pardubický kraj	Vybavení prodejny potravin Dříteč	16,00	33,00
2011	Pardubický kraj	Rozšíření sítě veřejného osvětlení - osazení 7 nových sloupů veřejného osvětlení v nové zástavbě	100,00	216,00
2011	Ministerstvo kultury (Havarijní program)	Statické zajištění hřbitovní zdi v areálu kostela	180,00	225,00
2012	Pardubický kraj	Posílení vzájemných společenských a sportovních aktivit mezi obcemi Dříteč a Zlatá Baňa	11,00	19,00
2012	Pardubický kraj	Výstavba dětského hřiště u MŠ	100,00	211,00
2012	Ministerstvo pro místní rozvoj	Oprava neogotického kamenného pomníku	370,00	544,00
2013	Ministerstvo financí	Přístavba a stavební úpravy ZŠ a MŠ Dříteč	6 000,00	9 000,00
2013	Pardubický kraj	Restaurování pomníku s křížkem a reliéfem Panny Marie s Ježíškem v obci Dříteč	50,00	106,00

2013	Pardubický kraj	Rozšíření sítě veřejného osvětlení	100,00	269,00
2013	Ministerstvo financí	Výstavba fotbalových šaten, stavební úpravy stávajících, zpevněné plochy - obec Dříteč	5 000,00	7 300,00
			23 641,00	43 098,00

Pozn.: nejsou uváděny dotace na volby, sčítání lidu a na veřejně prospěšné práce

## Finanční majetek obce

Finanční majetek obce zahrnuje 0,35 milionu v cenných papírech a proměnlivou výši finančních prostředků na běžném účtu.

## Nemovitý majetek obce

Obec Dříteč vlastní nemovitosti v účetní hodnotě cca 140 mil. Kč:

- Multifunkční budova obecního úřadu – nachází se zde obecní úřad, pošta, restaurace, kadeřnictví a multifunkční sál
- Hasičská zbrojnice
- ČOV včetně kanalizace
- Hřbitov
- ZŠ a MŠ
- Sportovní fotbalové hřiště SK Sokol Dříteč včetně zázemí
- Technické zázemí obce – garáž pro obecní techniku
- Areál bývalého krytu civilní obrany – nyní pronajat soukromým subjektům
- Obecní pozemky - parky, louky, pastviny, vodoteče a další
- Místní komunikace včetně chodníků a parkovišť
- Památky místního významu (křížky a památníky)
- Budova obchodu smíšeného zboží

## Bezpečnost

Obecní úřad zaznamenal v posledních letech kriminální činnost a to v rozsahu krádeží klempířských prvků z budov, dále krádeže železných kanálových poklopů apod. V otázce prevence kriminality spolupracuje na základě veřejnoprávní smlouvy s Policií České republiky, oddělení Dubina (Pardubice), a Městskou policií Sezemice. Součinnost má formu občasného dohlížení na bezpečnost silniční dopravy a práce s mládeží.

Katastr je součástí záplavového území řeky Labe, proto pro obec platí zvýšené riziko vylití vodoteče z koryta a zaplavení osídlené části území. V území se nepředpokládá možnost průchodu průlomové vlny vzniklé zvláštní povodní.

Území nemá vymezeny zóny havarijního plánování, kromě zóny vymezené dle podkladů ÚAP (okolí hlavních plynovodů) v návaznosti na trasu VTL plynovodu v rozsahu koridoru o šířce 50 m.

Evakuačním střediskem pro část obyvatel je obecní úřad. V případě plošné evakuace je evakuačním střediskem stávající fotbalové hřiště ve sportovním areálu. Během mimořádných událostí mohou být občané v prostorách obecního úřadu krátkodobě ubytováni. Stálý tlakově odolný kryt není v sídle vybudován.

V případě vzniku požáru zasahuje jednotka místních dobrovolných hasičů a Hasičský záchranný sbor Pardubického kraje, územní odbor Pardubice. Dříteč je zásobována vodou z veřejného vodovodu. Osazeny jsou hydranty. Pro čerpání většího množství požární vody je zřízeno odběrné místo z řeky Labe (jižně od čističky odpadních vod).

V oblasti zájmů obrany státu Armáda České republiky neuplatnila žádné konkrétní požadavky. Katastr obce Dříteč leží v ochranném pásmu radiolokačních prostředků – letiště Pardubice.

Obyvatelé jsou varováni před hrozícím nebezpečím prostřednictvím obecního rozhlasu.

## Vnější vztahy a vazby

Obec Dříteč je členem těchto organizací:

- **Sdružení místních samospráv ČR** – nevládní apolitická organizace s celostátní působností, která sdružuje a hájí zájmy obcí a měst v ČR (vyjadřuje se např. k otázce rozpočtového určení daní a legislativních návrhů).
- **Spolek pro obnovu venkova ČR** - nevládní nezisková organizace, jejímž posláním je přispívat k rehabilitaci venkova, k obnově a prohloubení společenského a duchovního života na venkově, k posílení hospodářské stability a prosperity venkova.
- **Svazek obcí pod Kunětickou horou** – jde o součást občanského sdružení Místní akční skupina Region Kunětické hory. Svazek vytváří koncepci rozvoje členských obcí, která je klíčová pro spolupráci obcí vedoucí k rozvoji regionu.

Související náklady tvoří roční členské poplatky:

- SMS ČR – paušál 2000 Kč + 1 Kč/občan,
- SPOV ČR – 1500 Kč,
- SOPKH – 10 Kč/občan.

Přínosy členství představují změnu přerozdělování daňových výnosů ve prospěch obcí od roku 2013. Lepší rozpočtové určení daní vyjednalo SMS ČR, dopad pro Dříteč je cca 1 mil. Kč navíc do obecního rozpočtu. Od SPOV získává dotace ve výši kolem 20 000 Kč ročně. Spolek je také autorem a jedním z vyhlášovatelů soutěže Vesnice roku, které se obec účastní. Všechny organizace jsou cenným zdrojem informací.

Partnerskými obcemi jsou Sebranice (Česká republika) a Zlatá Baňa (Slovenská republika).

## A.2 Východiska pro návrhovou část

### SWOT analýza

#### Silné stránky

- Geografická poloha obce
- Dlouhodobé zvyšování počtu obyvatel
- Příznivá věková struktura obyvatelstva
- Spolky - občanské sdružení, sbor dobrovolných hasičů, fotbalisti, myslivci
- Komplexní zázemí - kulturní dům, knihovna, hasičská zbrojnice, sportovní stadion atd.
- Mnoho kulturních a společenských a sportovních akcí a aktivit
- ZŠ a MŠ Dříteč jako škola rodinného typu
- Mimoškolní vzdělávací aktivity
- Rozšíření a modernizace zázemí (přístavba školy a fotbalových kabin)
- Dobrá informovanost občanů o dění v obci (rozhlas, letáky, internet, obecní zpravodaj)
- Volné plochy pro výstavbu domů či bytových jednotek
- Vyrovnané veřejné rozpočty v posledních letech
- Investice do infrastruktury v posledních letech
- Kostel sv. Petra a Pavla
- Hřbitov
- Technická a dopravní infrastruktura na nadstandardní úrovni
- Celkově velmi dobré dopravní spojení s krajskými městy
- Optimální zabezpečení sběru komunálního odpadu
- Bioplynová stanice v katastru obce
- Dostatek parkovacích míst
- Blízkost dálnice D11
- Golf Resort Kunětická Hora je vyhledávaný objekt k rekreaci
- Zachovalý krajinný ráz v okolí obce
- Kvalitní péče o veřejnou zeleň
- Úklidová služba zajišťující čistotu veřejných prostor
- Slabá silniční doprava (zanedbatelný vliv na stav ovzduší)
- Klidné prostředí
- Rekultivované odkaliště popílku
- Spolupráce s místními firmami (zakázky a konzultace vztahující se k veřejné zeleni)
- Odpočinkové zóny

#### Slabé stránky

- Zadlužení obce v důsledku realizace nákladných investičních akcí
- Špatný stav některých místních komunikací
- Přítomnost problémových skupin obyvatel
- Absence tělocvičny (funkci přebírá sál obecního domu)
- Absence ordinace praktického lékaře pro děti a dospělé, absence lékárny či výdejny léků
- Omezené možnosti nakládání s pozemky kvůli ochrannému pásmu Kunětická hora
- Vysoká míra registrované nezaměstnanosti (20,83% pro rok 2011)
- Výskyt opuštěných a chátrajících staveb
- Výskyt neudržovaných zahrad
- Vzhled okolí hlavní křižovatky v blízkosti centra obce
- Omezené možnosti podpory podnikání (malá velikost obce a jejího rozpočtu)

- Výskyt černých skládek v okolí obce

## **Příležitosti**

- Možnost využití prostor Golf Resortu Kunětická Hora
- Rekonstrukce některých místních komunikací
- Získání nenárokových dotací do obecního rozpočtu
- Výhody plynoucí ze spolupráce obce s Golf Resortem Kunětická Hora
- Zaměstnávání občanů místními firmami
- Výstavba cyklostezky „Mechu a perníku“
- Medializace života v obci (spolupráce s několika televizními stanicemi)
- Udržení optimálního využití kapacity ZŠ a MŠ Dříteč (dostatek dětí v obci a okolí)
- Rozvoj různých zvyků, tradic a obyčejů
- Migrační trendy obyvatelstva v ČR (suburbanizace)
- Rozšiřování počtu členů spolků o nové členy z obce i okolí
- Zesílení frekvence večerních spojů veřejné dopravy
- Volné plochy k rozšiřování veřejné zeleně
- Potenciál místních spolků a organizací jako subjektů zprostředkovávajících osvětu v problematice ochrany životního prostředí pro občany
- Rozvoj cyklistiky a s tím spojené snižování hustoty silniční dopravy

## **Hrozby**

- Možné problémy s nepřizpůsobivými obyvateli
- Spekulace s pozemky
- Vystěhování mladých lidí začínajících žít samostatně
- Možnost výstavby předškolních zařízení či rozšiřování kapacity stávajících v okolních obcích, a tím pádem úbytek žáků v ZŠ a MŠ Dříteč
- Utlumení činnosti některých spolků z důvodu nízkého počtu členů
- Možné nadměrné výdaje na údržbu a opravy technické a dopravní infrastruktury
- Riziko znečištění ovzduší bioplynovou stanicí
- Riziko kontaminace podzemních vod a znečištění ovzduší odkalištěm popílku
- Riziko zaplavení obce rozvodněním Labe
- Nadměrné výdaje na údržbu kanalizačního systému
- Nedostatek finančních zdrojů na údržbu a opravy místních komunikací



## B. NÁVRHOVÁ ČÁST

### B.1 Strategická vize

Vize nastiňuje žádoucí stav obce v daném časovém horizontu. Tohoto stavu bude dosahováno plněním rozvojových aktivit definovaných v tomto dokumentu.

#### Strategická vize (pro rok 2021)

**Obec Dříteč vytváří dobré podmínky pro život zdejších občanů. Klidné, čisté prostředí a početné možnosti trávení volného času jsou důležité determinanty kvality života obyvatel, jejichž počet se neustále zvyšuje. Občanská vybavenost a infrastruktura se přizpůsobuje populačnímu růstu. Všestranný rozvoj lokality spočívá v úzké spolupráci mezi místní samosprávou a sjednocenou komunitou reprezentovanou neziskovými organizacemi a podnikatelskými subjekty.**

### B.2 Cíle, opatření a aktivity



Vysoká důležitost



Střední důležitost



Nízká důležitost

#### Cíl : „Vybavenost - zlepšení kvality občanské vybavenosti“

Opatření : „Zlepšení kvality občanské vybavenosti“	Od - do	Odpovědnost	Náklady (tis. Kč)	Zdroj financování
— „Rekonstrukce - rozšíření hasičské zbrojnice“ Stávající zbrojnice stavebně technicky a velikostně nevyhovuje (špatná střecha, krovy aj.).	2015 - 2015	Obec/SDH	5	Externí
— „Modernizace víceúčelového sportovního hřiště“ Rekonstrukce povrchu hřiště na tenis, nohejbal a volejbal + oplocení a osvětlení	2015 - 2017	Obec	3	Externí
— „Úprava podkroví ZŠ a MŠ Dříteč pro jazykovou a počítačovou učebnu“ Zajištění kvalitní výuky jazyků a IT ve škole	2016 - 2022	Obec	3	Externí
— „Podpora soukromých služeb (manikúra, pedikúra, masáže aj.)“ Poptávka po nových službách ze strany občanů (nové provozovny v soukromých RD - rekolaudace bytových prostor na nebytové)	2015 - 2021	Obec/podnikatere (OSVČ)	0	Externí
— „Podpora neziskových organizací (MAS)“ Zajištění sídla neziskovky - dlouhodobým nájmem prostor za symbolickou cenu	2015 - 2021	Obec/MAS	1	Vlastní

#### Cíl : „Hospodářství a správa - zajištění finanční stabilizace obce“

Opatření : „Zajištění finanční stabilizace obce“	Od - do	Odpovědnost	Náklady (tis. Kč)	Zdroj financování
— „Zajištění vyrovnaného rozpočtu obce“ Pro investiční aktivity nutnost zajištění externích zdrojů (dotace, dary aj.), dlouhodobá podpora nové výstavby = noví občané = vyšší rozpočtové příjmy	2015 - 2021	Obec	0	Vlastní

## Cíl : „Bydlení - zajištění rozvojových ploch pro bydlení”

Opatření : „Zajištění rozvojových ploch pro bydlení”	Od - do	Odpovědnost	Náklady (tis. Kč)	Zdroj financování
<p>⬆️ „Vytvoření rozvojových ploch pro bydlení v ÚP obce - 1. změna ÚP”</p> <p>Dlouhodobá podpora nové výstavby = noví občané = vyšší rozpočtové příjmy. Zajištění dostatečných rozvojových ploch pro výstavbu RD v územním plánu.</p>	2015 - 2016	Obec	120	Vlastní

## Cíl : „Technická a dopravní infrastruktura - doplnění stávající technické a dopravní infrastruktury”

Opatření : „Doplnění stávající technické a dopravní infrastruktury”	Od - do	Odpovědnost	Náklady (tis. Kč)	Zdroj financování
<p>— „Rekonstrukce místních komunikací v délce cca 300 m včetně VO”</p> <p>Důležitá pro obyvatele pozemků přiléhajících ke komunikacím</p>	2016 - 2022	Obec	3	Vlastní
<p>— „Doplnění VO”</p> <p>Veřejné osvětlení ve stávající zástavbě - doplnění cca 5 sloupů parkových</p>	2016 - 2019	Obec	200	Vlastní
<p>— „Realizace kruhových křižovatek”</p> <p>Zlepšení dopravní bezpečnosti v křižovatkách v obci</p>	2016 - 2019	SUS PK	200	Externí
<p>— „Budování páteřních cyklostezek”</p> <p>Cyklostezka je páteřní část Labské cyklostezky a vede katastrem obce. Na ní lze budovat další rozvoj turistického ruchu aj.</p>	2016 - 2018	DSO Hradubická Labská	120	Externí
<p>— „Cyklostezka Dříteč - Sezemice”</p> <p>Navazuje na páteřní trasu HK - Pa</p>	2017 - 2020	Obce Dříteč a Sezemice	35	Externí
<p>✅ „Doplnění kanalizační sítě a vodovodní sítě + VO v chatové části obce”</p> <p>Doplnění chybějící infrastruktury v chatové oblasti (narůstající počet trvale bydlících osob), nevýhoda připojení malého počtu obyvatel - nízká efektivita vynaložených investičních prostředků</p>	2016 - 2022	Obec	3	Vlastní

## Cíl : „Životní prostředí - regenerace veřejných prostranství”

Opatření : „Regenerace veřejných prostranství”	Od - do	Odpovědnost	Náklady (tis. Kč)	Zdroj financování
<p>⬆️ „Parkové úpravy veřejných prostranství”</p> <p>Doplnění mobiliáře a realizace parkových úprav na určených plochách veřejného prostranství</p>	2015 - 2018	Obec	1	Vlastní
<p>⬆️ „Nákup techniky na úpravu veřejné zeleně”</p> <p>Nákup komunální techniky - traktor včetně příslušenství</p>	2016 - 2018	Obec	1	Vlastní
<p>— „Úpravy terasy na ZŠ a MŠ Dříteč (zelená střecha)”</p> <p>Ozelenění - zelená střecha nad šatnami ZŠ</p>	2015 - 2018	Obec	500	Vlastní

### **B.3 Podpora realizace programu**

Program rozvoje obce Dříteč na období 2015 - 2021 obsahuje plánované rozvojové aktivity známé v době jeho tvorby. S připravovanými záměry je seznámeno zastupitelstvo obce, jehož schválení tento dokument podléhá.

Garantem PRO je starosta obce, který ponese odpovědnost za realizaci uvedených rozvojových záměrů, provádění revizí a aktualizace programu. Revizi plnění aktivit a aktualizace dokumentu provede zastupitelstvo obce jednou ročně. Případný nesoulad časového i věcného vymezení záměrů uvedených v tomto dokumentu a v budoucnu vzniklých skutečností vyvolávajících tento stav zastupitelstvo obce prokonzultuje a v případě potřeby navrhne a přijme nápravná opatření.

Představitelé obce budou povinni se průběžně zabývat rozvojovými podněty ze strany občanů, přičemž souhlasná stanoviska zahrnou do změn PRO. Aktualizace zastupitelstvo obce schválí nejpozději do 31. 3. příslušného roku.

Dokument bude využíván jako jeden ze základních podkladů při tvorbě každoročního rozpočtu obce, rozpočtových výhledů i dlouholetých finančních plánů.

PRO bude dostupný na webových stránkách obce Dříteč ([www.dritec.cz](http://www.dritec.cz)) nebo v písemné podobě k nahlédnutí v úředních hodinách na Obecním úřadě Dříteč.