



MINISTERSTVO
PRO MÍSTNÍ
ROZVOJ ČR

OBCEPRO
PROGRAM ROZVOJE OBCE

PROGRAM ROZVOJE OBCE HOSTIŠOVÁ



NA OBDOBÍ LET
2013 - 2026

Úvod

Program rozvoje obce Hostišová (dále jen PRO) je **základním plánovacím dokumentem obce**, zakotveným v zákoně č. 128/2000 Sb., o obcích. Jedná se o hlavní nástroj řízení rozvoje obce.

PRO vychází z vyhodnocení současného stavu obce z několika hledisek, srovnání s jinými obcemi a výsledky dotazníkového šetření (analytická část). Navazující návrhová část **formuluje představu o budoucnosti obce a navrhuje způsoby, jak těchto představ dosáhnout**. Řeší následující období:

- strategická vize 2013 - 2026
- programové cíle 2013 - 2020
- akční plán 2013 - 2015

Program byl vypracován v období březen – červen 2013 členy realizačního týmu ve složení: Marta Smolková, Pavel Vyoral, Ing. Martina Mikšaníková, Alena Pakostová, Vít Zapletal, Ing. Ivan Dort, Mgr. Michal Mynář. Členové této skupiny oslovili široké spektrum lidí a subjektů v obci – občany, podnikatele a všechny zájmové spolky pomocí dotazníkového šetření. Data získaná tímto šetřením se stala důležitým podkladem pro zpracování návrhové části dokumentu. Současně někteří členové navštívili dvě velikostně srovnatelné obce, aby porovnali silné a slabé stránky, problémy a jejich plánovaná řešení. Vzniklá srovnávací analýza je součástí analytické části dokumentu.

Veřejnost měla možnost zapojit se do tvorby PRO kromě dotazníků také na dvou veřejných projednáních (25. 4. 2013 a xxx). PRO byl Zastupitelstvem obce Hostišová schválen dne xxxx usnesením č. xxx.

Program rozvoje obce Hostišová je koncepčním materiálem, který dává nejen vedení obce, ale zejména široké veřejnosti přehled o plánovaných investičních akcích. Lze na něj odkazovat při podávání žádostí o dotace, úvěry či příspěvky a lépe tak prosazovat zájmy obce a jejích občanů.

Dokument byl zpracován v rámci řešení projektu „**Elektronická metodická podpora tvorby rozvojových dokumentů obcí**“ (CZ.1.04/4.1.00/62.00008), jehož nositelem bylo Ministerstvo pro místní rozvoj ČR. Projekt byl financován z Operačního programu Lidské zdroje a zaměstnanost a ze státního rozpočtu České republiky. Představitelům obce byla poskytnuta metodická podpora jako pilotním obcím projektu, které byly vybrány za účelem praktického ověření jednoho ze vzniklých produktů projektu – metodiky tvorby programu rozvoje obce.

A. ANALYTICKÁ ČÁST

A.1 Charakteristika obce

1. Území

1.1 Poloha

Obec Hostišová se nachází ve Zlínském kraji, obklopená lesy. Leží 10 km severozápadně od Zlína směrem na Holešovsko (11,5 km od Holešova) v nadmořské výšce 308 metrů nad mořem, mimo hlavní komunikační tahy. Pod ní se rozkládá oblast Hané, neboť sama obec leží na východní hranici hanáckého nářečí.

V katastrálním území Hostišové pramení dva potoky. Jednak je to Hostišovský potok ústící zprava do Dřevnice u Tečovic a dále je to bezejmenný potůček ústící zleva do Židelné mezi Sazovicemi a Mysločovicemi. Východní hranici katastrálního území tvoří Chlumský potok, pramenící východně od Hostišové a ústící zprava do Dřevnice.

Katastrální území má rozlohu 265 ha, z toho 165 ha zaujímá orná půda a 25 ha lesní porost. Na severozápadě, severu a východě sousedí Hostišová s katastrálním územím Racková, na jihu s katastrálním územím Lhotka u Zlína a na jihu a jihozápadě s katastrálním územím Sazovice.

Značná část území je velmi zemědělsky využívána. Ke zvýšení kapacity zemědělské půdy došlo zrušením mezí, vykácením soliterní a doprovodné zeleně a scelením do velkých celků, takže na mnohých místech převládají nepřetržité velké plochy orné půdy, a tak na mnohých místech dochází k erozi.

1.2 Historické souvislosti

- 1397 - první písemná zmínka o obci. Obec náležela ke količínskému zboží bratrů Zdeňka a Ješka Lukovských ze Šternberka
- 1850 - 1935 - součást politického okresu Holešov
- 1910 - byla podána žádost o scelení pozemků
- 1913 - bylo zahájeno scelování pozemků na ploše 263 ha
- 1925 - založení mlátícího družstva domkařů v Hostišové
- 1931 - zřízení telefonní stanice za podpory fy Baťa
- 1934 - zavedení elektrického proudu
- 1936 - založení Sboru dobrovolných hasičů
- 1939 - 1949 - součást okresu Zlín
- května 1945 - osvobození obce rumunskými vojáky
- 1945 - zřízen místní národní výbor
- 1949 - 1960 - obec podřízena Jednotnému národnímu výboru Gottwaldov
- srpna 1950 - založení jednotného zemědělského družstva
- 1972 - sloučení s okolními zemědělskými družstvy
- 1954 - vybudování vodovodu v obci
- 1963 - otevření nové samoobslužné prodejny
- 1964 - slavnostní otevření kulturního domu
- léta - výstavba nových bytových jednotek na „Pískách“
- 1975 - připojení na zdroj pitné vody „Studenec“

- 1982 - 1985 - vybudování hřiště, koupaliště a tenisového kurtu
- 1990 - samostatná obec s obecním úřadem jako výkonným článkem
- 1991 - 1992 - vybudování základního technického vybavení k rodinným domům u kulturního domu
- 1992 - propojení vodojemu Lhotka - Hostišová
- 1994 - rekonstrukce nízkého napětí
- 2002 - nový obecní znak a prapor
- 2004 - rozšíření silnice u „Nedbálkového“
- 2008 - zahájení výstavby rodinných domů v lokalitě Strážná
- 2009 - rekonstrukce v okolí kaple a nový zvon
- 2012 - zahájení výstavby rodinných domů v lokalitě Skopalíkovo pole

2. Obyvatelstvo

Demografická situace

Obec Hostišová má k 1. 1. 2013 celkem 487 obyvatel, z toho 481 občanů ČR a 6 cizinců (4 občané EU + 2 občané států mimo EU). Vývoj počtu obyvatel za posledních 10 let viz PŘÍLOHA 2.1-1 ukazuje rostoucí tendenci.

V obci se rodí v posledních letech 4-5 dětí za rok (2009 - 2012). Přirozený přírůstek znázorňuje tabulka v PŘÍLOZE 2.1-2. Od roku 2006 je v kladných číslech (mimo rok 2007 a 2010, kdy byl -1).

Migrační saldo se ve stejném období pohybuje také v kladných hodnotách, vyjma rok 2007 (-9), viz tabulka v PŘÍLOZE 2.1-3. Do obce se často přihlašují rodiny s dětmi, mladí lidé, ale i lidé seniorského věku.

Celkový pohyb obyvatelstva znázorňuje následující tabulka:

Tab. 1 Změny obyvatelstva v období 2006 - 2012

Rok	Přihlášení		Odhlášení		Narození		Zemřelí		Přírůstek/úbytek obyvatel	
	počet	%*	počet	%*	počet	%*	počet	%*	počet	%*
2012	9	1,89	6	1,26	5	1,05	3	0,63	5	1,05
2011	12	2,57	7	1,50	5	1,07	1	0,21	9	1,93
2010	9	1,93	7	1,50	4	0,86	5	1,07	1	0,21
2009	15	3,28	6	1,31	5	1,09	3	0,66	11	1,75
2008	6	1,34	3	0,67	13	2,90	6	1,34	10	2,00
2007	1	0,22	10	2,19	4	0,88	5	1,09	-10	-1,75
2006	17	3,88	6	1,37	6	1,37	1	0,23	16	4,34

*procentní podíl k počtu obyvatel k 1. 1. daného roku

Věkovou strukturu obyvatelstva ukazuje PŘÍLOHA 2.1-4. Děti do 15 let tvoří 19 % obyvatel obce. Silný ročník dětí narozených v roce 2008 tvoří v současnosti velkou skupinu předškolních dětí. Vývoj posledních čtyř let, kdy se narodilo 4 - 5 dětí za rok, ukazuje, že se počet dětí předškolního věku bude v

následujících třech letech snižovat (PŘÍLOHA 2.1-5).

Počet obyvatel starších 65 let je 56 (12 % z celkového počtu), z toho 9 je starších 80 let. Průměrný věk této věkové kategorie je k 1. 1. 2013 73,89 roku. Očekává se obecný problém stárnutí populace.

Vzdělanostní struktura obyvatel

Podíl obyvatel starších 15 let s nedokončeným či základním vzděláním je 21,3 %, s vysokoškolským vzděláním 6,9 %. V porovnání s hodnotami podílů v rámci okresu, kraje i ČR lze říci, že obec má nadprůměrný podíl osob bez vzdělání či se základním vzděláním a podprůměrný podíl osob s VŠ.

Sociální situace

V obci je vedeno celkem 6 cizinců a občanů EU na přechodném, trvalém pobytu a pobytu azylanta. V převážné většině se jedná o jednotlivce, kteří zde utvořili rodiny a začlenili se do společnosti. Ostatní cizinci pobývají v obci z pracovních důvodů. Národnostní struktura obyvatel viz PŘÍLOHA 2.2-1.

Úřad práce evidoval v roce 2011 24 žadatelů o zaměstnání. Dávky v hmotné nouzi nepobírá v současné době žádný občan. Netvoří se žádné sociálně vyloučené lokality.

Mezi obyvateli lze sledovat vyšší míru tolerance k požívání alkoholu. Problémy spojené s užíváním jiných návykových látek nejsou známy.

Spolková, osvětová a informační činnost

Přehled spolků včetně počtu členů působících v obci - PŘÍLOHA 2.3-1. Obec je zřizovatelem jednotky SDH, která má svoji kapitolu v rozpočtu obce. Dále z rozpočtu podporuje dětský divadelní soubor, další spolky dle jejich konkrétních žádostí a možností obce.

Práci s mládeží se věnují tyto spolky:

- SDH - obnovené družstvo dětí (2012), počet 11, trénink 1x týdně, účast v soutěžích.
- Dětský divadelní soubor - v roce 2013 22 dětí; dříve dvě premiéry ročně, nyní jedna; vystoupení na kulturních akcích. Podpora talentu dětí a smysluplné využití jejich volného času.
- Setkávání maminek - s nejmenšími dětmi (neaktivní).

Spolková činnost seniorů – pěvecký soubor Bábinky a setkávání věřících (farnice).

Významné akce pořádané v obci viz PŘÍLOHA 2.3-1 a část 5.5 Kultura.

Způsoby informování občanů

Občané jsou informováni pomocí obecního rozhlasu, webových stránek, úřední desky a vývěsek, Hostišovských novin (čtvrtletně), a v některých případech také letáky do schránek.

3. Hospodářství

Ekonomická situace

V obci, případně na území jejího katastru, působí pět firem - ZEMET spol. s r.o. se sídlem v Tečovicích (zemědělská a živočišná výroba), ZEKO s.r.o. se sídlem v Míškovicích (strojírenská výroba), DAMEST s.r.o., se sídlem Moravní 958, Otrokovice (stavební činnost a služby), JM RACING, s.r.o. se sídlem v Napajedlech (pronájem a opravy závodních automobilů) a MRAZÍK, s. r. o. se sídlem Havlíčkova 352, Zlín - Malenovice (výroba a montáž chladicí techniky). První tři zaměstnávají do 10 lidí z naší obce, čtvrtá a pátá žádného. Dále zde působí několik OSVČ. V roce 2011 byl počet ekonomických subjektů v obci 95 (PŘÍLOHA 3.1-1).

ZEMET rostlinnou výrobu realizuje převážně na soukromých pozemcích, které má v nájmu. Živočišnou výrobu pak provozuje ve vlastních budovách. ZEKO a MRAZÍK podnikají též ve vlastních prostorách a JM RACING a DAMEST v pronajatých prostorách jiného subjektu.

Prostory pro toto podnikání jsou dány již historicky a jsou zakotveny ve stávajícím územním plánu. V novém územním plánu je další dosud volná plocha vyčleněna východně od stávající v celkové výměře necelých 9 000 m². Dotázaní představitelé výše uvedených firem uvádějí, že uvažují o rozšíření výroby a rekonstrukci stávajících objektů a zařízení. O koupi dalších nemovitostí neuvažují. Za překážky v podnikání považují nedostatek kvalifikovaných pracovníků, špatnou dopravní infrastrukturu, špatné napojení na technickou infrastrukturu - chybí plynofikace.

Zemědělství

Kromě firmy ZEMET v obci nepůsobí v rostlinné výrobě žádní další soukromí zemědělci. V živočišné výrobě zde působí ještě jedna rodinná firma chovající skot pasteveckým způsobem na pronajatých pozemcích.

V současné době probíhají v obci komplexní pozemkové úpravy, které budou mimo jiné řešit i protierozní opatření na velkých půdních celcích obhospodařovaných firmou ZEMET např. vytvořením travních pásů a záchytných příkopů. Těmito opatřeními dojde k částečnému ztížení velkovýrobního obhospodařování ploch.

Průmysl

Kromě firmy ZEKO a DAMEST působí v obci v oblasti služeb několik osob samostatně výdělečně činných. Průmyslové zóny v obci nejsou a ani se s nimi do budoucna neuvažuje. V územním plánu je navržena plocha pro podnikání - plocha smíšená výrobní. Tato plocha souvisle navazuje na areál firmy ZEMET a ZEKO.

Služby

V obci se nachází obchod se smíšeným zbožím, pohostinství „Posezení u nás“, kadeřnictví a holičství, kamenictví a malířství, umělecké kovářství a ještě několik dalších živností. Z dalších služeb do obce dojíždí pedikérka a pojízdná prodejna masa a uzenin. Za ostatními službami musí občané dojíždět do sousední obce Mysločovice nebo přímo do Zlína. Jejich provozování v obci by bylo z hlediska její velikosti nerentabilní.

Cestovní ruch

Vzhledem k absenci atraktivních kulturních a historických památek není obec přímým cílem turistů. Obcí

neprochází žádná cyklostezka, ale cyklisté, s ohledem na koncovou polohu obce a malou dopravní zátěž, hojně využívají všechny druhy silnic a místních komunikací. Cyklisté a případní pěší turisté se mohou zastavit a zhlédnout nedávno vybudovanou křížovou cestu, barokní kříž a místní kapličku. V současné době se též mohou rozhlédnout po okolí z nově vybudované rozhledny. Občerstvení naleznou již ve zmíněném pohostinství, ovšem jen v omezenou dobu v otvírací hodiny a bez stravy. Po předchozí domluvě je však možné zajistit v dohodnutou hodinu i jídlo. Ubytovací kapacity v obci nejsou.

Trh práce

Pracovní příležitosti díky nedostatku zaměstnavatelů v obci příliš nejsou. Firma ZEKO v současné době zaměstnává 9 občanů, ZEMET 10 občanů, DAMEST 5 občanů, JM RACING a MRAZÍK nikoho. Několik občanů pracuje jako OSVČ.

Dle Sčítání lidu, domů a bytů 2011 má obec 51 % ekonomicky aktivních obyvatel.

Struktura ekonomicky aktivních obyvatel viz PŘÍLOHA 3.2-1.

Tab. č. 2 Vývoj registrované míry nezaměstnanosti

Rok	Míra nezaměstnanosti %
2008	10,64
2009	13,83
2010	16,49
2011	12,77

Počet dosažitelných uchazečů o zaměstnání v roce 2011 byl 24, nezaměstnaných nad 6 měsíců 12, nad 12 měsíců 7. Podíl nezaměstnaných nad 12 měsíců činí 29,2 % nezaměstnaných.

Míra nezaměstnanosti je v obci vysoká, ovšem dlouhodobá nezaměstnanost se v porovnání se Zlínským krajem nebo ČR jeví příznivě.

Většina lidí dojíždí do práce do okolních obcí. Dle údajů Sčítání lidu, domů a bytů 2011 vyjíždí do zaměstnání celkem 104 lidí, z nich 83 % do jiné obce okresu Zlín, 7 % do jiného okresu Zlínského kraje. 4 občané pracují v obci a stejný počet vyjíždí do zahraničí. Dojíždka za prací je minimální. Tento stav přetrvává z minulosti a jeví se, že tak tomu bude i nadále.

V roce 2011 využila obec pro opatření na podporu zaměstnanosti - veřejně prospěšné práce (zaměstnanec na úklid a údržbu obce), v roce 2012 veřejná služba.

4. Infrastruktura

Technická infrastruktura

Vodovod

Obec Hostišov je v současn dob zsobovna pitnou i užitkovou vodou z veejn vodovodn st a vechny budovy jsou na nj napojeny. Voda je dodvna z vodojemu umstnho nad obc. Do tohoto vodojemu je pitn voda dopravovna ze skupinovho vodovodu Zln – zdroj Tlumaov – pomoc erpac stanice umstn ve vodojemu Teovice, Vodojem m dv komory – jedna komora pro Hostišov a druh pro Rackovou. V obci jsou 2 tlakov psma. Pevzn st obce je v I. tlakovm psmu. Tlakov pomry jsou v tomto psmu vyhovujc, pouze u zstavby v SV okraji jsou tlakov pomry nevyhovujc – tlak men nj 0,15 Mpa. V II. tlakovm psmu se nachz lokalita Strzn. Zde je pitn voda dodvna pomoc AT stanice umstn v tsn blzkosti vodojemu. Kapacita vodojemu dostauje pro celou obec. Vodovod je v majetku firmy VaK Zln, a.s. Vodojem je v majetku obce.

Vodovod v obci byl budovn v rznch obdobch. Nejstar sti jsou z 50. let minulho stolet, co se mje brzy projevit na jeho poruchovosti.

Kanalizace

V obci je jednotn kanalizace v dlce cca 790 m (690 m betonov roury a 100 m plastov roury DN 300 – DN 500). Kanalizace je rozdlena na dv vtve, kter ust do mstnch tok. Pipojeny jsou tmj vechny budovy v obci. Kanalizace je i pes sv st pln funkn. Kanalizaci vlastn dva subjekty – obec (horn konec) a VaK Zln, a.s. (doln konec). Zpsob itn je zajitvn pmo u dom – septiky, domc OV. U star zstavby jsou splakov odpadn vody jmny v bezodtokovch jmkch na vyvzen nebo jsou bez pedchozho itn pmo zastn do kanalizace nebo vodnho toku. Centaln istrnu odpadnch vod obec nem.

itn odpadnch vod je dle norem EU nedostaten a povolen limity jsou asto pekraovny. Povolen k vypoutn odpadnch vod m obec do roku 2015, proto se tento poblm mus reit pednostn (viz dotaznky pro obany).

Obec zvaovala rzn monosti reen: 1. Zbudovn centalnch istren, 2. Odveden odpadnch vod do istrny v Malenovicch (tato varianta je zahrnuta v UP obce a v PRVK Zln), 3. Koenov istrny. Tato reen jsou vak finann nron a pro obec neunosn. tvrtm (nejlevnjm) reenm je monost pimrenho itn – intenzifikace septik nebo jejich vmna za OV a vmna jmek za OV za finann podpory obce.

Plynofikace

V obci nen plynovod. Piveden plynovodu do obce je velmi nkladn a zjem o plynofikaci z rad oban velmi nzk.

Nakldn s odpady

Oban maj vlastn ndoby na smsn komunln odpad. Ten se vyvz 1x za dva tdny (TS Otrokovice). Sbr tidnho odpadu je zajitn pomoc 5 sbrnch mst po cel obci (sbr PET lahv, skla, papru). Dle jsou v obci velkoobjemov kontejnery (2 na objemn odpad umstn ve sbrnm dvoe u hasisk zbrojnice, 1 na bioodpad u KD). V obci probh 2x ron mobiln sbr nebezpenho odpadu a 1x ron sbr elektroodpadu (ELEKTROWIN). Na drobn elektroodpad a baterie m obec ndobu v ramci projektu ZELEN OBEC. Sbr starho eleza zajituje mstn SDH.

Ostatn st

Obec je zsobena elektrickou energi z venkovnho veden VN, kter je napjeno z rozvodny Otrokovice. V katastru obce jsou umstny 4 elektrick trafostanice.

Kapacita elektrick st je v obci dostaten. V roce 2013 probhla rekonstrukce pivodu vysokho napt

do obce.

V případě nárůstu nové výstavby RD se počítá s posílením výkonu stávajících elektrostanic a se dvěma novými trafostanicemi – 1. na západním okraji obce a 2. ve východní části obce.

V obci se též ojediněle nachází u jednotlivých nemovitostí fotovoltaické výroby.

Dopravní infrastruktura

Hostišová je koncová obec a vede do ní jediná příjezdová komunikace č. 43830. Ta je zařazena mezi komunikace 3. třídy. Dále jsou zde místní komunikace a polní cesty. Vzdálenost od obce na napojení k rychlostní komunikaci a dálnici je asi 10km (u Otrokovic).

Technický stav příjezdové komunikace je žalostný. Úzká cesta, neupravená krajnice, množství výtluků po zimním období (viz dotazníky pro občany). Komunikaci vlastní Zlínský kraj a spravuje ji Správa a údržba silnic Zlínského kraje, která po mnoha urgencích stále nemá v plánu její rekonstrukci.

Počet automobilů zajíždějících do obce se neměří, ale jejich počet bude v desítkách za 24 hodin. S hlučností provozu problémy nejsou.

V obci a ani jejím okolí nevede žádná železniční trať. Nejbližší železniční zastávka je Zlín-Malenovice vzdálená 8 km.

Přes katastr nevede žádná značená turistická trasa.

Místní komunikace

Místní komunikace a chodníky jsou v celkem dobrém stavu. Výtluky po zimním období jsou pravidelně opravovány a cesty jsou udržovány.

Problém se zimní údržbou - odklizení sněhu a posyp komunikací a chodníků (viz dotazníky pro občany). Některé komunikace k rodinným domům nejsou dokončeny nebo nejsou vůbec (viz dotazníky pro občany). Polní cesty často vedou mimo své původní hranice.

Parkování vozidel

Vzhledem k velkému počtu vozidel v obci je parkování problematické. Mnoho občanů parkuje své vozy na svých pozemcích a vjezdech. Jsou zde však občané, kteří mají vjezdy, ale přesto parkují na cestách a chodnicích u domů nebo na obecních pozemcích určených pro jiné využití, což v zimním období znemožňuje odklizení sněhu. Přes rok nemožnost bezpečného používání komunikací a chodníků (objíždění aut v nepřehledných úsecích), ničení obecních chodníků (viz dotazníky pro občany).

Cyklostezky

V katastru obce se žádná cyklostezka nenachází. Cyklisté projíždějící naší obcí (rozhledna na Strážné) se pohybují po polních cestách, které nejsou udržované. Časté pády a propíchnuté pneumatiky.

Dopravní obslužnost

Veřejná doprava je zajištěna autobusy firmy Housacar. Hlavní trasa vede do krajského města Zlín a do

obcí na této trase. V pracovní dny jede 9 spojů do Zlína a 8 spojů zpět. O víkendech a svátcích jezdí 4 spoje do Zlína a 3 spoje zpět. Spoje jsou rozvrženy po celý den, aby co nejlépe vyhovovaly občanům, kteří je využívají. Děti jezdí do školy do Mysločovic, spoje jsou proto určeny tak, aby vyhovovaly školnímu rozvrhu. 1 školní spoj je veden do Otrokovic a 1 z Otrokovic.

5. Vybavenost obce

Bydlení

Počet obydlených a neobydlených domů 144, z toho obydlených 126. Počet bytů v domech je evidováno 145, jedná se o rodinné domy. (PŘÍLOHA 5.1-1)

Obec nevlastní žádné obecní byty. V období 2002 - 2011 bylo dokončeno 13 domů a bytů.

Volné plochy pro bytovou výstavbu mají rozlohu cca 53 000 m². Počet zájemců o stavbu domu je asi 10. Obec přispívá na individuální výstavbu rodinných domů částkou 25 tisíc na 1 dům. Tento příspěvek slouží ke zřízení inženýrských sítí k rodinnému domu.

Pro rekreaci je využíváno celkem 11 objektů, z toho 7 z nich jsou rekreační chaty.

Sociální bydlení není v obci zajištěno pro nezáměstnané občany. Péči o seniory zajišťují příslušníci rodiny v rodinných domech.

Školství a vzdělávání

V obci se nenachází žádný typ školy. Počet dětí v ZŠ a MŠ Mysločovice: MŠ 26 a v ZŠ 42, počet žáků dojíždějících do Zlína 4. Podíl obyvatelstva 0 - 14 let je 17,5 %. Počet žáků na středních školách dle věkové hranice 15-19 let cca 25.

Financování neinvestičních nákladů na dojíždějící žáky MŠ a ZŠ činilo ročně cca 500 tis. Kč. Od počátku roku 2013 díky změně legislativy není tato dotace poskytována. Obec přispívá ZŠ na vybavení prvňáčků a plavecký výcvik. Rodičům na lyžařský výcvik a školné v mateřské škole. MŠ obec přispívá na hračky a dárky pro předškoláky.

Mateřskou a základní školu navštěvují děti v Mysločovicích (ojediněle Zlín, Tečovice). Další typy škol navštěvují studenti nejčastěji v krajském městě Zlín nebo v Otrokovících.

Zdravotnictví

V obci není žádný typ lékaře, zdravotní služba je podle výběru občanů zajišťována praktickými lékaři Zlín - Malenovice nebo Poliklinika Zlín. Praktický lékař MUDr. Pospíšil ordinuje v Malenovicích a na osobní vyžádání zajíždí k pacientům, jednou týdně ordinuje v blízkých Mysločovicích. Zde také ordinuje zubař MUDr. Drbal.

Lékařská pohotovost přijíždí ve stanovené lhůtě do 20 minut z krajského města Zlín.

Sociální péče

Obec nemá žádné sociální zařízení a tato péče je zajišťována rodinnými příslušníky. V případě potřeby jsou využívána zařízení města Zlína a Otrokovice.

Na chybějící sociální služby nejsou požadavky, a proto není potřeba vypracovat komunitní plán sociálních služeb.

Kultura

Podmínky pro kulturu jsou srovnatelné s jinými obcemi velikosti do 600 obyvatel; v obci je 1 kulturní dům. Návštěvnost kulturních akcí je průměrná, spíše menší, než by mohla být.

Chybějící kulturní zařízení poskytuje občanům město Zlín a Otrokovice.

Obec dodržuje kulturní tradice, podporuje činnost kulturních spolků a zájmových sdružení, podporuje činnost hasičského sboru a místní knihovny.

Nejvýznamnější kulturní aktivity:

- tradice (vodění medvěda, májkování, Mikuláš...)
- obecní akce (vítání občánků, beseda se seniory, „Náš svátek“, koštování slivovice...)
- divadelní představení dětského ochotnického souboru
- Hostišovské folkové koštování
- BAOBABY fest
- sjezdy rodáků (1x za 10 let)

Nejvýznamnější kulturní památky:

- kaple Navštívení Panny Marie
- barokní kříž z roku 1756 - zapsán v seznamu kulturních památek ČR
- socha Josefek (socha Panny Marie na místě, kde stávala socha sv. Josefa - zažitý název)
- 2 památníky padlých za 2. světové války (partyzána Metoděje Ponížila a rumunským vojáků)
- památník Clay-Eva
- 2 památné stromy - Prajzova hruška, dub



Sport a volnočasové aktivity

Pro sportovní a volnočasové aktivity nabízí obec a její okolí krásnou přírodu s možností turistických vycházek (cesta na Hřeben, na Chlum apod.), provozování cyklistiky.

Obec má sportovní areál, dětské hřiště, tenisové kurty a ping pong. V létě probíhají hasičské soutěže, drobné sportovní akce (fotbalový turnaj), v zimě ledová plocha, noční pochod Clay-Eva. Každý týden se na sále KD cvičí aerobik a děti se učí kung-fu.

Občané mohou využít sportovních nabídek a volnočasových zařízení například v obci Sazovice a ve městě Zlín a Otrokovice.

6. Životní prostředí

V oblasti životního prostředí je nutné zajištění rovnováhy mezi ochranou přírody, hospodářským rozvojem a životní úrovní obyvatel.

Obec neleží v oblasti se zhoršenou kvalitou ovzduší vzhledem k imisním limitům. Podle statistiky CENIA pro Zlínský kraj - SO₂ 1,43, NO_x 2,01, CO 3,39.

Kvalita vody z lokálních zdrojů - není vhodná pro kojení.

V katastru obce je nízká bonita půdy. 63,7 % rozlohy tvoří orná půda, 9,4 % lesní půda (půdní fond viz PŘÍLOHA 6-1). Přibližně 30 % území ohroženo erozí. Jako opatření proti erozi by měli být prioritně chráněny přirozené lesní porosty a prvky krajinné zeleně (remízky, meze, stromořadí, břehové porosty). Obec by měla ve spolupráci s občany řešit obnovení ovocných stromořadí a rozptýlené krajinné zeleně.

V katastru obce je vysoká větrnost.

V obci v současné době není žádná výroba obtěžující hlukem. Existuje zde riziko vzniku kovovýroby

v centru obce (bývalé č.p. 19). V tomto případě bude nutno vyřešit odhlučnění.

Ochrana životního prostředí

Na katastru obce nejsou chráněná území. Obec Hostišová leží v rozvojové oblasti republikového významu OB9 Zlín a na svém území řeší regionální biokoridor PU 164 Hrabůvka-Hřeben.

V minulosti byly revitalizovány 2 plochy:

1. Skala p.č. 288 o výměře 7 361 m². Jedná se o bývalou skládku firmy Svit Zlín. Skládka byla v minulosti zavezena. V současné době je ve vlastnictví soukromé osoby. Na skládce byl proveden přibližně v roce 1993 geologický průzkum - skládka je na pevném podloží a nehrozí průsak do spodních vod.
2. Bývalá skládka čistírenských kalů („Laguna“). Rozprostírala se na soukromých pozemcích p.č. 288, 287/1, 287/2 a 286. Skládka byla na základě geologického průzkumu a se souhlasem odboru životního prostředí okresního výboru Zlín částečně odtěžena, zavezena orníci a zatravněna. Ve druhé fázi měla být provedena výsadba dřevin. S tím však nesouhlasili vlastníci, takže výsadba provedena nebyla.

7. Správa obce

Obecní úřad a kompetence obce

Obec Hostišová je obcí I. typu. Obecní úřad Hostišová obhospodařuje správní obvod obce Hostišová. Obecní úřad vykonává následující činnosti státní správy: evidence obyvatel, ochranu přírody a krajiny, silniční správní úřad pro místní a účelové komunikace. Pro jiné obce nezabezpečuje žádné činnosti. Obcí s rozšířenou působností je pro naši obec Statutární město Zlín a pověřený obecní úřad je Magistrát města Zlína. Přestupková agenda je řešena veřejnoprávní smlouvou s Magistrátem města Zlína.

Obec zaměstnává 1 pracovníka - účetní obce. Ostatní činnosti jsou prováděny na dohodu (úklid obce, úklid KD, úklid knihovna, knihovna, zimní údržba).

Obec je zřizovatelem těchto organizací:

- Místní knihovna Hostišová - zřizovací listina - knihovnické, kulturní a informační služby
- SDH Hostišová - zřizovací listina - požární ochrana, prevence a sport

Obě organizace jsou financovány z rozpočtu obce.

Hospodaření a majetek obce

Rozpočet obce byl v letech 2008 - 2011 sestavován jako deficitní, přičemž deficit byl kryt zůstatkem prostředků z minulých let. V roce 2012 byl rozpočet vyrovnaný. Přehled za roky 2010 - 2012 v PŘÍLOZE 7.2-1.

V roce 2008 získala obec nenárokové dotace ve výši 735 tis. Kč (technické vybavení sálu pro divadlo 81 tis. Kč, dětské hřiště 82 tis. Kč., Vesnice roku - knihovnický SW 20 tis. Kč, oprava chodníků 190 tis. Kč, chodníky, zvon a náves 310 tis. Kč, dále kontaktní místo CzechPOINT 52 tis. Kč.).

V roce 2009 činily nenárokové dotace celkem 1.049 tis. Kč (rekonstrukce MK u kaple 600 tis. Kč, rekonstrukce prostranství u kaple 400 tis., kontaktní místo CzechPOINT 49 tis. Kč).

V roce 2011 čerpala obec dotace na veřejně prospěšné práce 24 tis. Kč.

V letech 2010 a 2012 nezískala obec žádné nenárokové dotace.

Podíl běžných výdajů na celkových příjmech tvoří za období let 2008 - 2012 69,4 %.

Nemovitý majetek obce

Pozemky v účetní hodnotě 5.619 tis. Kč - část pozemků obec pronajímá pro zemědělské účely (Zemet, občané).

Budovy a stavby v pořizovací ceně 18.031 tis. Kč:

- kulturní dům - součástí jsou prostory obecního úřadu a obchodu, dále sál pro konání kulturních a společenských akcí a společenská místnost v suterénu budovy. Obec pronajímá sál, zasedací místnost a společenskou místnost (oslavy apod.) a prostory obchodu. Stav - 2013 proběhne zateplení a výměna oken. Nevyhovující vytápění sálu a stav parket.
- hasičská zbrojnice - společenská místnost hasičů, garáž. Součástí je prostor knihovny. Stav - 2013 proběhne zateplení a výměna oken.
- kaple - využívána věřícími každý týden, 3x do roka mše. Stav - výrazné vlhnutí zdiva a opadávání omítek.
- vodojem - obec vyjednává o jeho směně za kanalizaci ve vlastnictví VaK Zlín.
- sportovní areál - betonová plocha (v zimě led), tenisový kurt, koupaliště, dětské hřiště. Stav - pozemky nejsou plně ve vlastnictví obce; nevyhovující povrch, devastované prvky na dětském hřišti.
- autobusová čekárna
- komunikace, chodníky
- inženýrské sítě a jiné stavby (pomníky apod.)

Provozní náklady na údržbu a provoz obecních budov činí cca 120 tis. Kč/rok (elektrická energie, voda, pojištění, údržba...). Příjmy z pronájmu prostor KD činí cca 16 tis. Kč/rok, příjmy z pronájmu pozemků 11 tis. Kč/rok.

Bezpečnost

Stav kriminality v obci - 1 trestný čin za rok, 1-5 přestupků za rok.

Aktivity zaměřené na prevenci kriminality nejsou.

Krizové řízení a ochranu před živelními pohromami řeší SDH v obci, III. SDH Racková - doba dojezdu do 15 minut.

Doba dojezdu Policie Otrokovice 20 minut

V obci je zřízeno krizové řízení ORP - Krizový štáb obce Hostišovská, varování bezdrátovým rozhlasem, v případě výpadku elektrické energie zvon místní kaple Navštívení Panny Marie.

Vnější vztahy a vazby obce

Obec je členem těchto organizací:

- Mikroregion Židelná - sdružení sousedících obcí - řešení společných témat, výměna zkušeností, získávání dotací
- SMO Východní Moravy - sdružení obcí regionu - sleva na služby RRA VM (např. výběrová řízení a zpracování žádostí o dotace)
- MAS Moštěnka - místní akční skupina - dotační tituly
- Spolek pro obnovu venkova - celostátní organizace

Přínos ze Spolku pro obnovu venkova není v současné době žádný. U ostatních organizací přínos finanční i zkušenostní. Funguje výměna zkušeností, rozvíjení znalostí i dobrá možnost získávání dotací.

Obec nemá partnerské obce/regiony.

A.2 Východiska pro návrhovou část

Obec Hostišovává má příznivou polohu - blízkost přírody a větších měst (Otrokovice, Holešov) včetně krajského města Zlín. Občané mají zájem o stavbu RD v obci, do budoucna je dostatek ploch pro bytovou výstavbu. Obec má nízký průměrný věk obyvatel - rodiny s malými dětmi. Všechny RD jsou napojeny na vodovod a většina na kanalizaci. Dopravní obslužnost je zajišťována autobusovou dopravou s dobrou četností spojů. V obci se koná množství kulturních, sportovních a společenských akcí. Počet OSVČ je vysoký. Turistické cíle - rozhledna a křížová cesta tvoří potenciál pro turistiku, stejně tak i možnost vybudování cyklostezky.

Problémy

(seřazeno dle důležitosti)

V oblasti území

1. větrnost

V oblasti obyvatelstva

1. nezájem lidí o obec
2. snižování počtu dětí předškolního a školního věku
3. nebezpečí užívání návykových látek dětmi i dospělými
4. vysoká intenzita vyjížděk do zaměstnání, škol a za službami
5. nízká vzdělanostní úroveň

V oblasti hospodářství

1. nedostatek pracovních příležitostí a služeb
2. špatné podmínky pro podnikání

V oblasti infrastruktury

1. nevyřešené čištění odpadních vod
2. komunikace: nezpevněné komunikace v některých částech obce, špatný stav příjezdové komunikace, dopravní značení (bezpečnost), parkování vozidel v obci
3. vodovod a kanalizace - stáří, špatný tlak vody v některých částech obce
4. chybějící veřejné osvětlení v nových lokalitách
5. polní cesty mimo své hranice
6. zanedbané některé plochy veřejného prostranství
7. kontejner bioodpadu u KD

V oblasti vybavenosti

1. špatný stav sportovního areálu a nevypořádané vlastnické vztahy na těchto pozemcích
2. nízký zájem o kulturní akce
3. chybí MŠ, ZŠ

V oblasti životního prostředí

1. eroze půdy
2. zhoršená kvalita ovzduší v důsledku špatného vytápění RD v zimním období
3. velké celky orné půdy bez doprovodné zeleně

V oblasti správy obce

1. zdroj rozpočtu pouze daňové příjmy
2. absence stálého zaměstnance na úklid
3. stáří rozhlasu
4. neochota občanů zapojit se do péče o vzhled obce
5. nekoncepční rozhodování vlády

SWOT analýza

Silné stránky

- **dobré životní prostředí**
- **turistické cíle - rozhledna, křížová cesta**
- **napojení většiny domácností na kanalizaci**
- **napojení všech domácností na vodovod**
- **dobrá spolupráce se zemědělským subjektem**
- **třídění odpadu**
- **vysoký podíl OSVČ**
- **spolupráce spolků s obcí**
- **rozsáhlá spolková činnost**
- **absence problému národnostních menšin a sociálně slabých skupin**
- **nízký průměrný věk**
- **rostoucí počet obyvatel**
- **malé nebezpečí záplav**
- **množství kulturních a společenských akcí**
- **zdravotní sestra**
- **volné plochy pro bytovou výstavbu**
- **blízkost krajského města**
- **dobrá četnost autobusových spojů**
- **neprůjezdnost obce - klidné bydlení**

Slabé stránky

- eroze půdy
- znečištění ovzduší v topné sezóně
- chybí místo pro setkávání mládeže
- neexistence sociálního bydlení
- chybí MŠ a ZŠ
- špatný technický stav kulturního domu a hasičské zbrojnice, vysoké náklady na vytápění
- špatný stav sportovního areálu
- větší firmy nemají sídlo v obci
- vysoká míra nezaměstnanosti
- nedostatečné značení pro turisty a cyklisty + pohostinství
- nedostatek služeb
- nedostatek kvalifikovaných pracovníků
- špatné podmínky pro rozvoj podnikání (doprava, chybějící plynofikace)
- nedostatek pracovních příležitostí
- nepříznivá vzdělanostní struktura
- vysoká intenzita vyjíždky za prací, do škol, za službami
- větrnost
- špatný stav příjezdové komunikace
- špatný stav chodníků
- chybějící veřejné osvětlení v nových lokalitách
- polní cesty mimo své hranice
- dopravní značení (bezpečnost)
- zimní údržba komunikací a chodníků
- parkování vozidel v obci
- nezpevněné komunikace v některých částech obce
- neprůjezdnost obce (podnikání, veřejná doprava)
- kontejner bioodpadu u KD
- havarijní stav komunikace kaple - dolní konec
- plynofikace
- nevyřešené čištění odpadních vod
- tlak vody v některých částech obce
- stáří vodovodu a kanalizace

Příležitosti

- volná průmyslová plocha v územním plánu
- protierozní zeleň charakteru větrolamu
- zvýšení podílu ploch trvalých travních porostů a krajinné zeleně
- zájem o stavbu rodinných domů
- spolupráce s obcí Machová při vývozu a zpracování bioodpadu
- vybudování cyklostezky
- rozvoj spolupráce spolků a obce
- příhodné podmínky pro růst počtu obyvatel
- realizace komplexních pozemkových úprav

Hrozby

- nebezpečí užívání návykových látek mladistvými
- vyšší tolerance k požívání alkoholu
- zvyšování počtu sociálně slabých obyvatel

- snižování počtu dětí předškolního a školního věku
- větrnost
- kouření nezletilých
- nízký zájem o kulturní akce (účast občanů)
- omezené vlastní zdroje na dofinancování projektových záměrů
- zdroj rozpočtu obce pouze daňové příjmy
- neochota občanů zapojit se do péče o vzhled obce
- nekoncepční rozhodování vlády
- znečišťování okolí obce odpady
- ekologická zátěž Skala a Laguna
- chátrající a neobydlené domy
- neřešení vlhnutí zdiva v kapli
- devastace obecního majetku
- nevypořádané majetkové vztahy - areál u KD
- hrozba stavební uzávěry v případě nevyřešeného čištění odpadních vod
- možnost častých poruch vodovodu a kanalizace
- neřešení rekonstrukce příjezdové komunikace
- větší firmy nemají sídlo v obci
- vysoká míra nezaměstnanosti
- nedostatečné značení pro turisty a cyklisty + pohostinství
- nedostatek služeb
- nedostatek kvalifikovaných pracovníků
- špatné podmínky pro rozvoj podnikání (doprava, chybějící plynofikace)
- nedostatek pracovních příležitostí

B. NÁVRHOVÁ ČÁST

B.1 Strategická vize

Vize představuje dlouhodobý obraz o budoucnosti obce, o tom, jak se bude obec měnit a zlepšovat, soubor představ a priorit obce, jaká chce být v roce 2026. Vize je „směrovkou“ rozvoje.

Hostišová dlouhodobě usiluje o to být


- malebnou obcí uprostřed přírody s bohatou historií a památkami,
- klidnou a bezpečnou obcí pečující o životní prostředí a přírodu vůbec,
- obcí s kvalitní infrastrukturou, kde se příjemně bydlí,
- dobře komunikujícím společenstvím občanů,
- přívětivou k turistům, s přiměřenou nabídkou kvalitních služeb,
- obcí s pracovními příležitostmi, s předškolním vzděláváním,
- obcí s bohatými společenskými a volnočasovými aktivitami.

B.2 Cíle, opatření a aktivity

 Vysoká důležitost  Střední důležitost  Nízká důležitost



Cíl : „1. Území“

- Využití větrného podnebí pro výrobu elektrické energie

Opatření : „1. Území“	Od - do	Odpovědnost	Náklady (tis. Kč)	Zdroj financování
 „Malé větrné elektrárny na obecních budovách“	2016 - 2019	starosta	250	Externí


Cíl : „2. Obyvatelstvo“

- Podpora spolkové a zájmové činnosti
- Zvýšení informovanosti o nebezpečnosti užívání návykových látek

Opatření : „2. Obyvatelstvo“	Od - do	Odpovědnost	Náklady (tis. Kč)	Zdroj financování
 „Podpora spolkové a zájmové činnosti“	2013 - 2026	zastupitelstvo, účetní	10	Vlastní
 „Besedy s občany“	2013 - 2026	zastupitelstvo	1	Vlastní

Cíl : „3. Hospodářství“

- Podpora turistického ruchu
- Udržení stávajících služeb

Opatření : „3. Hospodářství“	Od - do	Odpovědnost	Náklady (tis. Kč)	Zdroj financování
 „Turistické značení“	2013 - 2014	o.s. Horizont	50	Externí

Cíl : „4. Infrastruktura”

• Vyřešení čištění odpadních vod 30 % • Oprava 30% komunikací, upravení 30 % nebezpečných komunikací • Zlepšení tlaku vody a obnova kanalizační a vodovodní sítě 10 % • Zlepšení bezpečnosti dopravy 50 % • Veřejné osvětlení v nových lokalitách 100 % • Vyřešení polních cest mimo své hranice 20 % • Úprava 20% ploch veřejného prostranství • Zlepšení odpadového hospodářství 50 % • Oprava a rekonstrukce chodníků

Opatření : „4. Infrastruktura”	Od - do	Odpovědnost	Náklady (tis. Kč)	Zdroj financování
⬆ „Přiměřené čištění odpadních vod Horní konec”	2013 - 2015	starosta	2050	Externí
⬆ „Převod kanalizace do vlastnictví obce”	2014 - 2014	starosta	0	Vlastní
⬆ „Opravy výtluků, kanalizačních vpustí a vodovodních přípojek”	2013 - 2015	místostarosta	50	Vlastní
⬆ „Vybudování zpevněné komunikace Pasíčky”	2016 - 2017	starosta	3500	Externí
⬆ „Vybudování zpevněné komunikace Skopalíkovo pole”	2013 - 2013	starosta	50	Vlastní
⬆ „Vybudování zpevněné komunikace rozhledna”	2017 - 2017	starosta	3500	Externí
⬆ „Obnova kanalizace Horní konec od č.p. 78 po křižovatku”	2015 - 2015	místostarosta	250	Externí
— „Instalace dopravního značení”	2014 - 2014	starosta	12	Vlastní
⬆ „Vybudování veřejného osvětlení Strážná”	2015 - 2015	starosta	286	Externí
⬆ „Vybudování veřejného osvětlení Pasíčky”	2016 - 2016	starosta	341	Externí
⬆ „Vybudování veřejného osvětlení Skopalíkovo pole”	2017 - 2017	starosta	220	Externí
⬆ „Odkoupení komunikace p.č. 378 (Pasíčky)”	2015 - 2015	starosta	4	Vlastní
⬆ „Veřejné prostranství Nedbálkovo se zázemím”	2014 - 2014	starosta	120	Externí
— „Úprava parkoviště u KD”	2013 - 2013	místostarosta	30	Vlastní
⬆ „Rekonstrukce chodníků 17d, 18d, 20d, 21d”	2015 - 2019	místostarosta	400	Externí

Cíl : „5. Vybavenost”

• Zateplení obecních budov • Rekonstrukce sportovního areálu • Podpora zřízení malé MŠ • Podpora kulturních, společenských a sportovních akcí • Údržba kaple a navrácení jejího původního vzhledu

Opatření : „5. Vybavenost”	Od - do	Odpovědnost	Náklady (tis. Kč)	Zdroj financování
⬆ „Zateplení KD a zbrojnice”	2013 - 2013	starosta	1700	Externí
⬆ „Odkoupení pozemků sportovního areálu”	2013 - 2014	starosta	860	Vlastní
⬆ „Rekonstrukce povrchu hřiště a tenisových kurtů”	2015 - 2019	starosta	970	Externí
⬆ „Obnova dětského hřiště”	2015 - 2019	starosta	90	Externí
⬆ „Oplocení sportovního areálu”	2015 - 2019	starosta	30	Externí
⬆ „Rekonstrukce požární nádrže”	2015 - 2019	starosta	50	Externí
⬆ „Podpora kulturních, společenských a sportovních akcí”	2013 - 2026	kulturní výbor	15	Vlastní
⬆ „Sanace kaple a výměna oken”	2014 - 2014	starosta	340	Externí
— „Projekt na úpravu sálu KD”	2015 - 2017	předseda kulturního výboru	500	Vlastní

Cíl : „6. Životní prostředí“

• Vyřešení 20 % problematických ploch s erozí půdy a velkých celků orné půdy • Zlepšení kvality ovzduší v důsledku špatného vytápění RD 20 % • Zamezení větrné eroze

Opatření : „6. Životní prostředí“	Od - do	Odpovědnost	Náklady (tis. Kč)	Zdroj financování
⤴ „Zpracování projektu komplexních pozemkových úprav“	2014 - 2014	starosta	0	Externí
⤴ „Odvodnění lokality Pasíčky“	2015 - 2019	starosta	50	Externí

Cíl : „7. Správa obce“

• Zajištění stálé údržby a úklidu obce • Zajištění opatření pro případ krizových situací • Zapojení občanů do péče o vzhled obce

Opatření : „7. Správa obce“	Od - do	Odpovědnost	Náklady (tis. Kč)	Zdroj financování
⤴ „Pořízení územního plánu“	2013 - 2013	starosta	200	Externí
⤴ „Zřízení společensky účelného pracovního místa“	2013 - 2013	starosta	2	Vlastní
⤴ „Opatření pro případ krizových situací“	2013 - 2013	starosta	0	Vlastní
⤴ „Vybudování nového rozhlasu“	2016 - 2016	starosta	700	Externí
⤴ „Doplnění výbavy zásahové jednotky SDH“	2013 - 2015	starosta	260	Externí
— „Motivace občanů pomocí soutěží“	2013 - 2014	kulturní výbor	10	Vlastní

B.3 Podpora realizace programu

Způsob zajištění, řízení, organizace naplňování PRO

Garantem programu rozvoje obce Hostišová bude starosta obce, který bude současně koordinovat všechny činnosti spojené s realizací a aktualizacemi PRO.

Dokument bude uložen v tištěné podobě na Obecním úřadě Hostišová a současně bude uveřejněn na webových stránkách obce včetně aktualizací.

Organizační kroky nezbytné pro rozjezd PRO:

- schválení zastupitelstvem obce
- sestavování rozpočtu obce na základě PRO
- zavedení monitorovacího systému

Postup sledování a vyhodnocování realizace PRO (monitoring plnění)

Plnění aktivit bude sledovat a vyhodnocovat dvakrát ročně kontrolní výbor obce.

Informace o plnění aktivit budou předávat kontrolnímu výboru osoby odpovědné za jednotlivé aktivity.

Výsledky vyhodnocení budou předány zastupitelstvu obce, které přijme v případě potřeby příslušná opatření k dosažení plnění PRO.

Způsob aktualizace PRO

Dílčí revize PRO budou probíhat 1x ročně (období prosinec - leden). Vyplyne-li z výsledku revize nutnost provedení změn, provede se aktualizace PRO.

Dílčí revize a aktualizace PRO bude provádět realizační tým, a to přímou úpravou dokumentu PRO.