



MINISTERSTVO
PRO MÍSTNÍ
ROZVOJ ČR

OBCEPRO
PROGRAM ROZVOJE OBCE

PROGRAM ROZVOJE OBCE OVČÁRY



NA OBDOBÍ LET
2023 - 2033

Schváleno ZO dne 13.12.2023 usnesením č.15-12/2023

Úvod

Program rozvoje obce Ovčáry lze považovat za strategický koncepční dokument, který definuje obec a vymezuje hlavní oblasti rozvoje obce. Vymezuje cíle a cesty, které povedou k větší prosperitě a ke kvalitnějšímu životu v obci. Je nutné stanovení prioritních oblastí rozvoje. Toto stanovení priorit je dáno zejména demografickou, environmentální, sociální a ekonomickou analýzou dané obce. Analytické zhodnocení obce se nachází v úvodní části tohoto dokumentu. Na konci analytické části jsou stanoveny slabé a silné stránky obce, dle nichž lze stanovit, v čem je možné obec dále rozvíjet. Lze dle toho také vyvodit jak využít potenciálu, jež doposud má a také jsou v této části vymezeny příležitosti k rozvoji a hrozby, jež by tomu mohly bránit.

Z analytické části vychází návrhová část. Tato část navazuje na část analytickou tím, že dle východisek z analytické části navrhuje nejvhodnější řešení dané situace a rozvíjí možnosti dalších opatření, které pomohou plnit vizi rozvoje dané obce.

Program rozvoje obce byl zpracován na základě projektu „Elektronická metodická podpora tvorby rozvojových dokumentů obcí“ (CZ.1.04/4.1.00/62.00008), jehož nositelem bylo Ministerstvo pro místní rozvoj ČR.

A. ANALYTICKÁ ČÁST

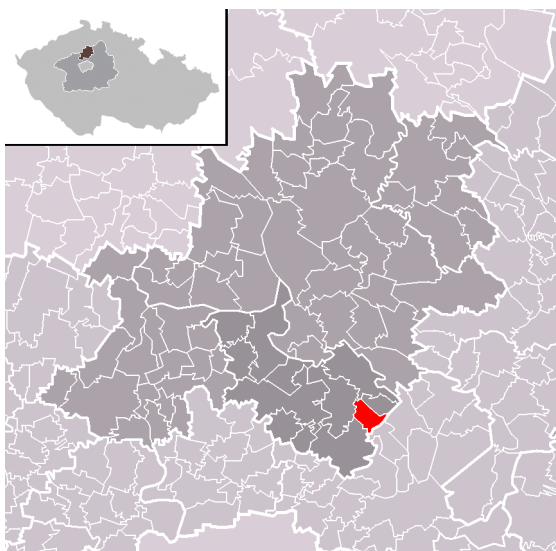
A.1 Charakteristika obce

1. Území

Obec Ovčáry

Umístění v rámci ČR a kraje

Ovčáry leží ve Středočeském kraji, ve správním obvodu obce s rozšířenou působností Neratovice. Nachází se v jihovýchodní části polabské nížiny na pravém břehu řeky Labe. Z hlediska klimatu spadá obec do mírného, teplého pásma.



Zdroj: <https://commons.wikimedia.org/w/index.php?curid=5054806>

Velikost území, obce v území

Celková plocha území obce je 372,34 ha. Počet obyvatel v obci je 529 (zdroj ČSÚ, údaj k 1.1.2023).

Urbanistické řešení

Zastavěná část obce leží prakticky na rovině. Sídlo je obklopeno ornou půdou.

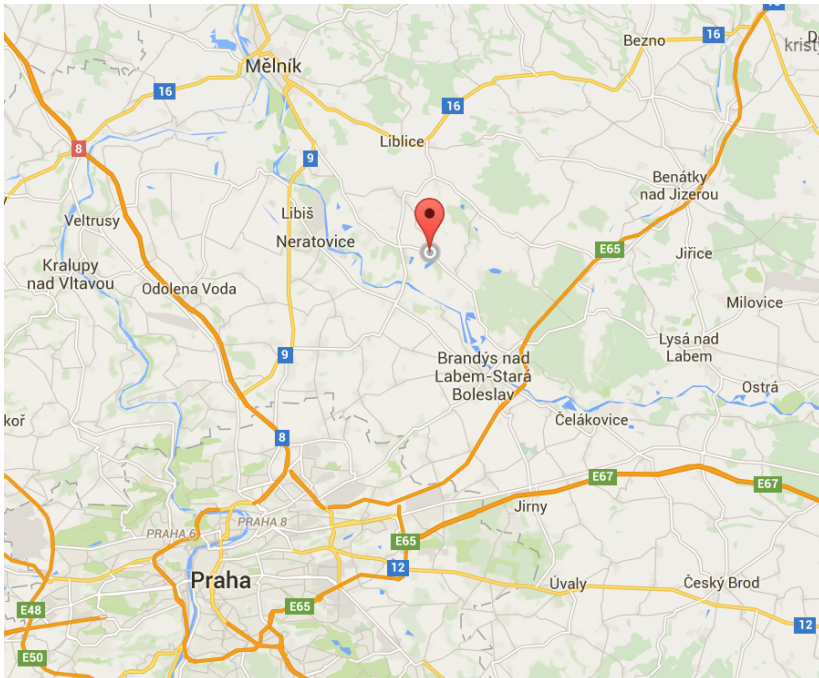
V zástavbě obce můžeme zřetelně rozlišit dvě části. První je rozložena při silnici II/331 z Brandýsa nad Labem-Staré Boleslavi do Mělníka. Zde je soustředěna především starší zástavba a historické centrum obce - původní zemědělské usedlosti, dnes většinou přestavěné, a venkovské domky, kterými místy prorůstá novější rodinná zástavba.

Druhou část obce - směrem k Labi, tvoří novější meziválečná a poválečná výstavba rodinných domů. Je zde rovněž umístěn sportovní areál - fotbalové hřiště.

Rysy původní návsi jsou již takřka setřeny, jako dnešní střed obce lze přesto určit část obce od křížku u obecního úřadu po zvoničku s rybníčkem.

Vzdálenosti do spádových sídel (obec s pověřeným úřadem, ORP, kraj)

Příznivá je dostupná vzdálenost do větších měst, především do Neratovic (12 km), do Mělníka (16 km), do Brandýsa nad Labem-Staré Boleslavi (11 km) a do Prahy (33 km).



Zdroj: *Mapy.cz*

Krajina v okolí, využívání krajiny, přírodní útvary, vodní toky

Území obce leží v mírně teplé oblasti, v okrsku mírně teplém, suchém, s mírnou zimou. Území spadá do oblasti středního Polabí v soustavě České tabule, má téměř rovinný charakter s nadmořskou výškou okolo 166 m. Nejbližší terénní zlom je vrch Cecemín mezi Nedomicemi a Dřísy dosahující výšky 238 m.

Území je po staletí intenzivně zemědělsky využíváno, dlouhodobá zemědělská kultivace území zcela změnila původní vegetační společenstva. Je prakticky odlesněno a veškerá půda přeměněna na ornou.

V jižní části katastru, kde došlo za První republiky k napřímení Labe, místně přechází v mokřady porostlé rákosem.

Obec je známá pěstováním zeleniny a jezerem, které leží v těsném sousedství obce a i když patří do katastru obce Křenek, je v povědomí lidí známo jako jezero Ovčáry.

Na území obce se nachází soukromý rybářský revír Kopa, který je rybáři hojně navštěvován.

Ochrana přírody, ochranná pásma

Na území obce se dle platného územního plánu nachází:

- Lokální biocentrum (LBC 164) - Remíz u Klokoče
- Lokální biokoridor (LBK 95) - Na mokřinách

Do řešeného území obce Ovčáry zasahuje registrovaný významný krajinný prvek (VKP) 97 „U Mostu -

Ovčáry“ vedoucí od mostu přes slepé rameno Labe u Kostelce n. L. podél bezejmenné svodnice až téměř ke středu obytné zástavby v Ovčárech. VKP je vymezen přes trasu částečně funkčního lokálního biokoridoru (LBK) 95.

Dále je obec v území oblasti Natura 2000 - lokalita **Polabí u Kostelce** (CZ0210152). Jedná se o evropsky významnou lokalitu, která se dotýká obcí: Kostelec nad Labem, Křenek, Neratovice, Ovčáry, Tišice, Záryby.

Historie obce

Nejstarší písemná zmínka o obci pochází dle dr. A. Sedláčka ze dne 18. 6. 1350 ze zápisu v archivu Vyšehradské kapituly: „census in villa Obcziers sita prope civitatem Costelec“.

Další doloženou zmínkou je listina z doby krále Václava IV., která dokládá, že jakýsi Hrzek z Prahy prodal r. 1381 za 20 kop a 4 pražské groše svou dědinu v Ovčárech (in Owcziarzich) jistému Havlíkovi z Nedomic (Havliconi de Nedomicz).

Obec je však zcela jistě mnohem staršího původu. Lze předpokládat, že ves vznikla, stejně jako sousední obec Nedomice, snad již ve 12. století, a to díky snaze boleslavských kanovníků po osídlení řídce obydleného území, jež jim v polovině 11. století při založení kapituly daroval český kníže Břetislav I. Vzhledem k tomu, že v zakládací listině boleslavské kapituly datované k roku 1052 jsou v okolí na pravém břehu Labe jmenovány vsi Dřísy, Mečeříž, Obodř, Hlavno, Kozly, Tuřice aj., ale nevyskytují se zde jména Ovčáry a Nedomice, usuzujeme, že tou dobou ještě nebyly.

Poněvadž však později obě vesnice kapitule patřily, předpokládáme, že byly založeny samotnými kanovníky, aby byl rozmnožen kanovnícký důchod. Po založení kapituly bylo v okolí ještě mnoho hvozdů, kdysi královských, které tou dobou neměly cenu téměř žádnou. Šlo tedy o to, aby rozsáhlý prostor byl zužitkován. To se mohlo stát jedině osazením některých mýtin a pasek poddanými kapituly. Tak vznikly podle prof. Práška vesnice Hlavenec, Nedomice a také Ovčáry.

Ovčáry, původně založené boleslavskými kanovníky, přecházely postupně do šlechtického držení tak, že ve 14. století byly rozděleny mezi dvě vladectví a kapitolu. Ovčáry však měly i po 1. světové válce nadále více pánů, nejčastěji dvě vrchnosti současně.

Spojení a rozlučka obcí Ovčáry a Nedomice

Sousední obce Ovčáry a Nedomice byly v dřívějších dobách samostatné celky a měly samostatné rychtáře. Teprve v tzv. Stabilním katastru, který byl pracován roku 1842, se uvádí již obě obce spojené jako jeden celek pod jménem Nedomice. Ve společném politickém celku tak byly obě obce spravovány jedním společným orgánem, zatím co hospodářství místní bylo řízeno v každé z obcí místními zastupitelstvy a místními starosty.

Roku 1889 byl založen v Nedomicích Sbor dobrovolných hasičů, který plnil s nadšením nejen svůj vlastní úkol bránit požárům, ale také pořádal zábavy, divadla, sjezdy, plesy a zřídil vlastní knihovnu. Zpočátku čítal sbor 18 činných členů a všichni byli z Nedomic. Ještě roku 1889 dostal sbor novou dvouproutovou stříkačku.

8. ledna 1909 byla uvedena v život tělocvičná jednota Sokol Nedomice-Ovčáry a po dvou letech 9. ledna 1911 Dělnická tělocvičná jednota Ovčáry-Nedomice (DTJ).

Společenský a hospodářský život obou vesnic se vyvíjel společně. Společná škola tvořila pojítko kulturní. Politický život v Ovčárech se vyvíjel více směrem socialistickým, kdežto Nedomice zůstávaly

konzervativnější. Tyto důvody mezi obcemi vyvolávaly stále snahu rozdělit obec na dva samostatné celky. Zemský výbor však žádost zamítl a k rozdělení nedošlo. Další neúspěšné snahy z iniciativy občanů Nedomice se opakovaly v letech 1919, 1920 - 1922.

Nakonec, výnosem ministerstva vnitra ze dne 17. listopadu 1924 vláda povolila rozluky obce Nedomice na dvě samostatné politické obce. Obce zůstaly samostatné i přes II. sv. válku až do r. 1960, kdy se uskutečnila tzv. územní reorganizace. Zrušil se brandýský okres, kam obce od r. 1850 patřily a obě obce byly přiřazeny do okr. Mělník. Tím bylo roku 1960 rozhodnuto o opětovném spojení obcí, a protože v té době již byly Ovčáry větší než Nedomice, byla spojená obec nazvána Ovčáry.

Toto sloučení trvalo třicet let - až do r 1990. 1. února 1990 byla v Nedomících z iniciativy některých občanů svolána schůze s programem osamostatnění obce a nakonec se rozhodlo o osamostatnění.

Technologie a zemědělství

Ve druhé polovině 20. let 20. století se začaly uplatňovat nové výrobní postupy v zelinářství, k rozvoji pěstování zeleniny přispívalo i zavádění předpěstované sadby v pařeništích a doplňkové závlahy.

Docházelo i k zavádění dalších technických novinek:

- 1925 - první telefon v čp. 52
- 1930 - první rozhlasové přijímače
- 1927 - značným nákladem 140 000 Kčs byla v Ovčárech vydlážděna hlavní ulice v obci
- 1928 - elektrifikace obou obcí. Pro obě obce byl společný transformátor v Ovčárech v domku čp. 115.
- 1937 - v Ovčárech v hostinci zřízena veřejná telefonní hovorna 1939 - v Nedomících otevřena MŠ
- 1942 - zřízení osobní železniční zastávky v Ovčárech na základě žádosti z roku 1937 (do té doby zde vlaky od roku 1874 jen projížděly)

Poválečná doba a rozvoj obce

Poválečná léta byla plná politických, společenských a hospodářských změn a procesů. V čele tohoto dění bohužel stáli komunisté, jejichž čtyřicetileté vládnutí se projevilo na vybavenosti obce.

- 1946 instalován místní rozhlas
- 1963 - v srpnu byl v Ovčárech slavnostně otevřen Kulturní dům upravený z hostince
- 1964 - občané svépomocí vyčistili rybník v Ovčárech a přebudovali jej na požární nádrž
- 1965 - byla dána do provozu 1. etapa velkoplošné závlahové soustavy "Labe V"
- 1971 - vozovky v obci přebudovány na bezprašné (asfaltové)
- 1978 - vybudován Dům služeb
- 1988 - stavba vodovodu

Znak a vlajka obce

Znak

Zeleno-modře sníženým zúženým stříbrným vlnitým břevnem dělený štít. Nahoře stříbrná ovce se zlatou zbrojí, dole zvon provázený po obou stranách odkloněným okurkovým květem s úponkem, vše zlaté.


Vlajka

List tvoří tři vodorovné pruhy, zelený, vlnitý bílý se třemi vrcholy a dvěma prohlubněmi a zvlněný modrý,

v poměru 9 : 1 : 6. V zeleném pruhu bílá ovce se žlutou zbrojí.

V modrém pruhu zvon provázený dvěma odkloněnými okurkovými květy s úponky, vše žluté.

Poměr šířky k délce listu je 2 : 3.



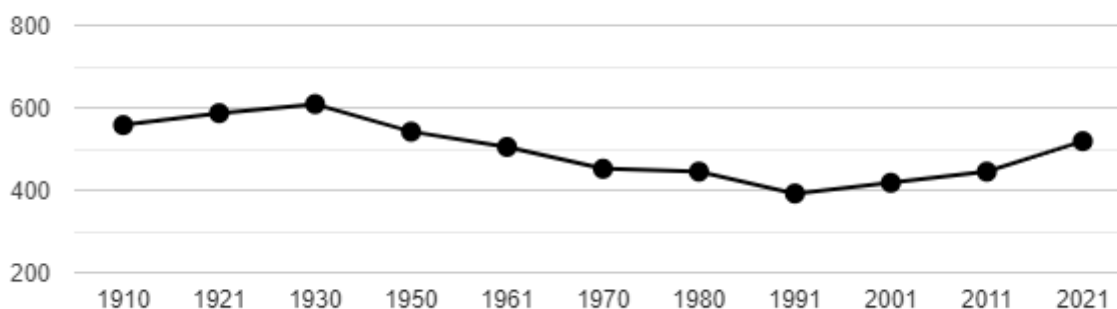
OBEC OVČÁRY
znak a vlajka

2. Obyvatelstvo

Demografická situace

Počet obyvatel, vývoj

Dlouhodobý vývoj počtu obyvatel obce Ovčáry od roku 1910



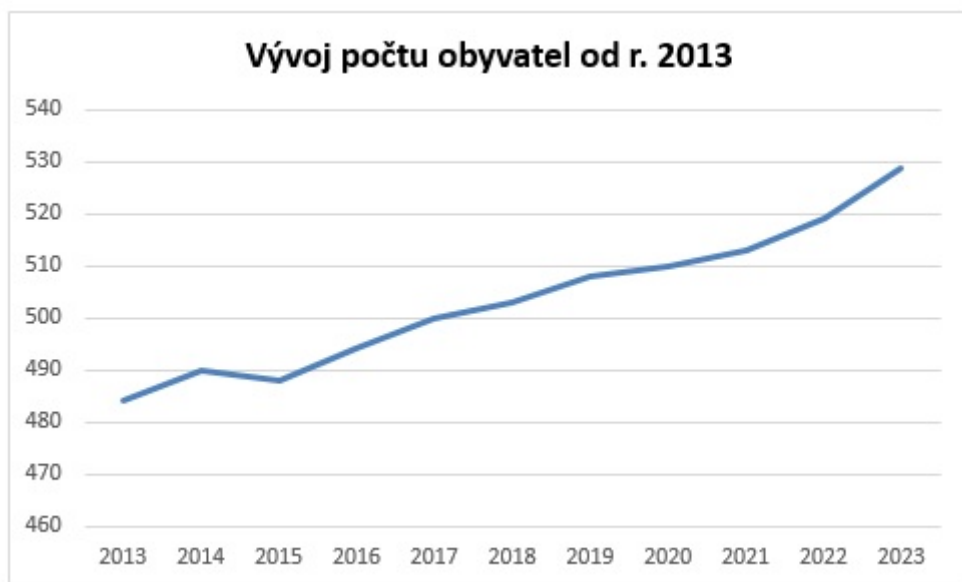
Zdroj: ČSÚ

S industrializací kraje a s rozvojem zemědělství, hlavně zelinářství, rostl i počet obyvatel. Roku 1910 bylo v části obce Nedomice 78 domů v nichž žilo 416 obyvatel a v části Ovčáry 118 domů s 558 obyvateli. V Nedomicích i nadále připadalo na jedno stavení více obyvatel, protože tu počtem převažovala větší hospodářství s výměnkem a čeledí. V Ovčárech převládaly rodinné domky drobných lidí a chudiny. Přes formální jednotu obce trvalo dál dvojí místní hospodářství a dvojí místní chudinská péče.

Do hospodářského, politického a společenského ruchu v obci zasáhla první světová válka. Již v prvním

roce bojovalo snad na všech evropských válčistiích též 111 mužů z Ovčár a Nedomíc. Na frontu odešli vojáci a postupně většina mužů od 17 do 50 let. Těm, kteří se z války již nevrátili, postavili spoluobčané pomníky. V Ovčárech r. 1923 na památku svým 14-ti padlým spoluobčanům a v Nedomících r. 1924 16-ti padlým.

Od r. 1991 však počet obyvatel pomalu stoupá.



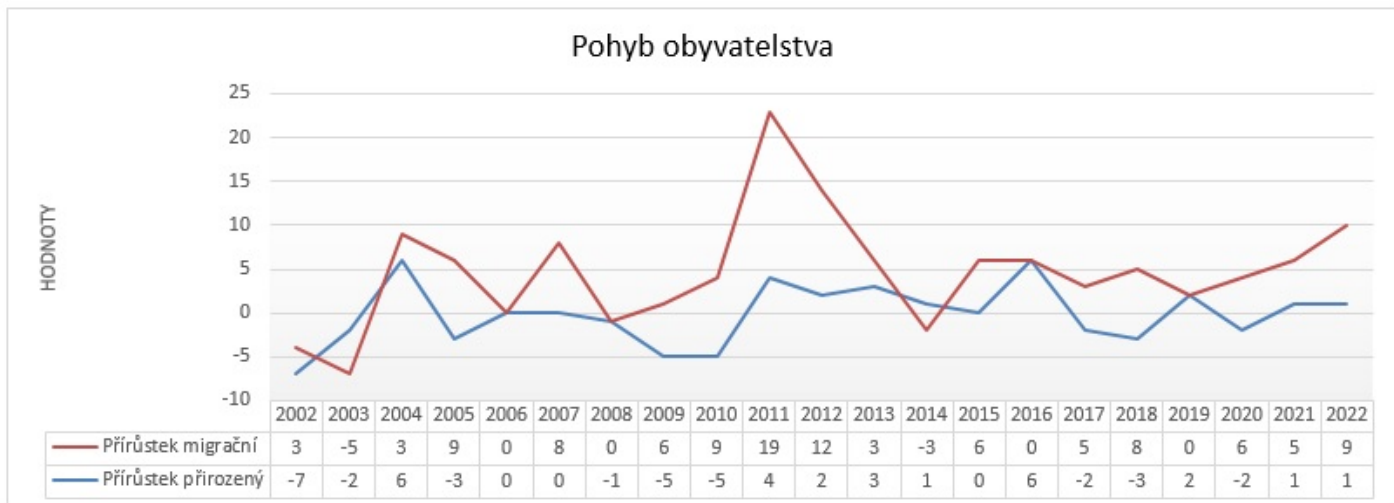
Zdroj: ČSÚ, vlastní zpracování

V obci Ovčáry žilo k 1.1.2023 celkem 529 obyvatel, což je od r. 1990 nejvyšší počet.

Přirozený přírůstek/úbytek, migrační saldo

Dle grafu níže je viditelné, že migrační přírůstek převyšuje svými hodnotami přírůstek přirozený. Nejvyšší porodnost a nejnižší úmrtnost byla mezi lety 2011 a 2016. od té doby se drží přirozený přírůstek spíše v kladných hodnotách.

Oproti tomu migrační přírůstek je v kladných hodnotách s výjimkou let 2003 a 2014 již 20 let. Lidé se do obce stěhují ať již z důvodu dobré dostupnosti do větších měst a nebo také z důvodu mírného počasí a příjemného prostředí polabské nížiny.



Zdroj: ČSÚ, vlastní zpracování

Věkové složení obyvatel

Nejvyšší podíl na celkovém počtu obyvatel zaujímá obyvatelstvo ve věku 15-64 let, což je obyvatelstvo v produktivním věku. Vzhledem k poloze obce vůči větším městům je zde viditelný převyšující počet dětí do 14 let oproti seniorům ve věku 65 let a více (více rodin s dětmi - dobré zajištění občanské vybavenosti, atd.). Vyšší podíl seniorů bývá obecně ve více venkovských oblastech, dál od větších měst.



Zdroj: ČSÚ, vlastní zpracování

Předpokládaný vývoj podílu dětí a seniorů

Ačkoli je z důvodu stavebních plocha záměrů investorů v obci očekáván nárůst celkového počtu obyvatel s tím spojený nárůst počtu dětí, není prozatím potřeba zřizovat samostatné zařízení pro děti jak předškolního, tak školního věku. Obec Ovčáry byla historicky spjata s obcí Nedomice, a proto je zde také školské zařízení pro děti z Ovčár.

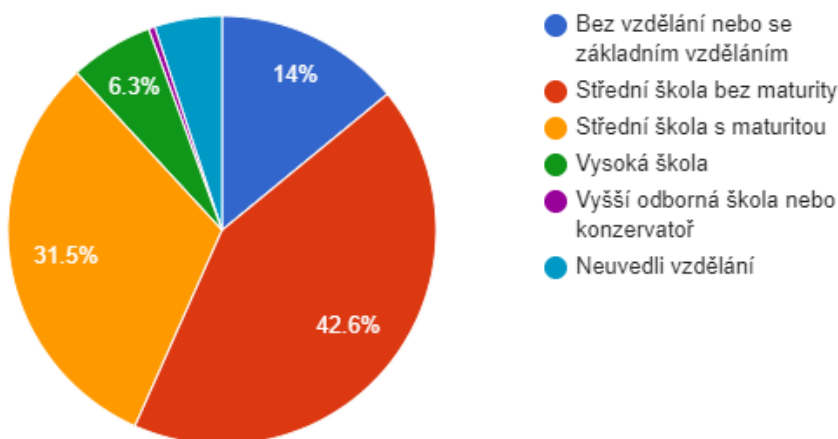
Z pohledu seniorů není prozatím nutné realizovat žádná opatření (výstavba DPS, apod.)

Vzdělanostní struktura

při zatím posledním Sčítání lidí, domů a bytů v r. 2021 byla zjištěno, že nejvyšší podíl na celkovém počtu obyvatelstva z pohledu vzdělanostní struktury mají obyvatelé se střední školou bez maturity, následují SŠ s maturitou. 14 % obyvatelstva je se základním vzděláním, popř. bez vzdělání.

Je zde vidět velký rozdíl oproti SLDB 2011, kdy bylo obyvatel se základním vzděláním/bez vzdělání 20,5 %. Obyvatel se SŠ bez maturity bylo 45,6 %, s maturitou pak 25,3 %. Je zde tedy viditelný poměrně velký nárůst vzdělanosti.

Vzdělanostní struktura obyvatel obce Ovčáry v roce 2021



Zdroj: ČSÚ, SLDB 2021

Sociální situace

Národnostní menšiny se zde nevyskytují s výjimkou pár jedinců, kteří však nijak výrazně nevybočují a nezpůsobují v obci problémy. Sociální situace v obci nevybočuje z běžné míry. Nejsou zde sociálně vyloučené lokality.

Spolková činnost

SDH Ovčáry-Nedomice

V obci působí aktivně Sbor dobrovolných hasičů. K založení došlo v březnu roku 1889 v obci Nedomice, ale hasiči měli působnost i v obci Ovčáry. Obec Ovčáry zřídila svou požární jednotku v roce 1941, ale první požární zásah měli až v roce 1946, kdy zasahovali u požáru v Neratovicích. V roce 1948 byla postavena dnešní hasičská zbrojnice (garáž) v Ovčárech, která byla postavena svépomocí z příspěvků a peněžních darů. Dosavadní sbory dobrovolných hasičů v Ovčárech a Nedomících byly od roku 1952

přebudovány na místní jednotky požární ochrany. V roce 1960, když byly obce spojeny v jednu se sídlem MNV v Ovčárech, přestala pracovat Místní jednota požární ochrany v Nedomících. Sbor se rozešel, aniž by ho někdo likvidoval. Ovčárská jednota převzala tedy protipožární péči o obě části obce. V současnosti nese sbor název Ovčáry-Nedomice a je hlavním organizátorem kulturních a společenských akcí v obou obcích.

Obec Ovčáry je zřizovatelem výjezdové jednotky sboru dobrovolných hasičů kategorie JPO V, jejichž členové jsou zároveň členové Sboru dobrovolných hasičů Ovčáry-Nedomice. Tato jednotka rovněž zabezpečuje, na základě smlouvy, požární ochranu v obci Nedomice.



Zdroj: <https://ovcary.cz/sdh-ovcary-nedomice/>

TJ Sokol Ovčáry-Nedomice

Další spolek působící na území obce je TJ Sokol Ovčáry-Nedomice, který byl založen v roce 1909 v Nedomících, které tvořili spolu s Ovčáry jednu obec. Sokol byl nejdříve zaměřen především na gymnastická cvičení. Dalším sportem byl lední hokej, který se začal hrát v roce 1941. Spojením družstev Nedomice a Ovčár vznikl celek, který se probojoval do I. A třídy, ale hra ledního hokeje nevydržela dlouho. Nejvýznamnější je vznik oddílu kopané, který byl založen v roce 1973 a působil v obci do roku 2014.

FC Sokol Ovčáry

Fotbalový klub FC Sokol Ovčáry byl založen v roce 2017 a zřizuje následující oddíly:

- starší žáci,
- starší přípravka,
- mladší přípravka
- dorost
- III. třída okres Mělník

Jednotlivé týmy se aktivně účastní soutěží.

Myslivecké sdružení

V obci rovněž působí Myslivecké sdružení Dřísy-Ovčáry, které má zázemí na myslivně v Nedomících. Toto sdružení každoročně požádá pro občany obou obcí "Myslivecký den", na němž připravuje občerstvení ze zvěřiny. Myslivecké sdružení vychází vstříc jak spolkům, tak obci Ovčáry formou zapůjčení svého areálu pro pořádání kulturních a společenských akcí.

Český svaz chovatelů Ovčáry

Český svaz chovatelů Ovčáry byl založen v roce 1954. Za dobu jeho trvání tak jako jiné spolky procházel obdobím úspěšným i neúspěšným. Přesto se díky úsilí členů podařilo spolek udržet pro další generaci chovatelů. Spolek každoročně v době konání "Hasičských májů" pořádá vyhlášenou místní výstavu. Jeho členové se rovněž s úspěchem zúčastňují chovatelských výstav nejen v okolí, ale v poslední době i v zahraničí.

Ovčárští Barbaři

V obci funguje dále místní spolek nadšenců silných motocyklových strojů. Motoklub Ovčárští barbaři každoročně pořádají akce jako například Apache Race Memory (motorkářský závod, soutěže pro děti), motorkářský víkend a další akce.

Podpora spolků

Obec pravidelně podporuje místní kluby a spolky. Jedná se obvykle o finanční a materiální podporu, ale v případě potřeby obec zajistí i prostorové možnosti či výpomoc při akcích.

Práce s mládeží a seniory

Pro seniory je každoročně pořádáno setkání s vrstevníky z Nedomic. Pro děti nejsou prozatím vyčleněny akce/kroužky ze strany obce, avšak místní spolky se dětem velmi věnují (FC - příprava, společenská akce Motoklubu, hasiči - čarodějnice, dětský den, atd.)

Akce pořádané v obci

Sbor dobrovolných hasičů, který v obci aktivně působí, pořádá společenské a kulturní akce. Mezi tyto akce patří:

- Hasičský ples
- Čarodějnické odpoledne
- Tradiční staročeské máje
- Dětský den
- Mikulášská nadílka pro děti
- Rozsvěcení vánočního stromku

Informování občanů o dění v obci

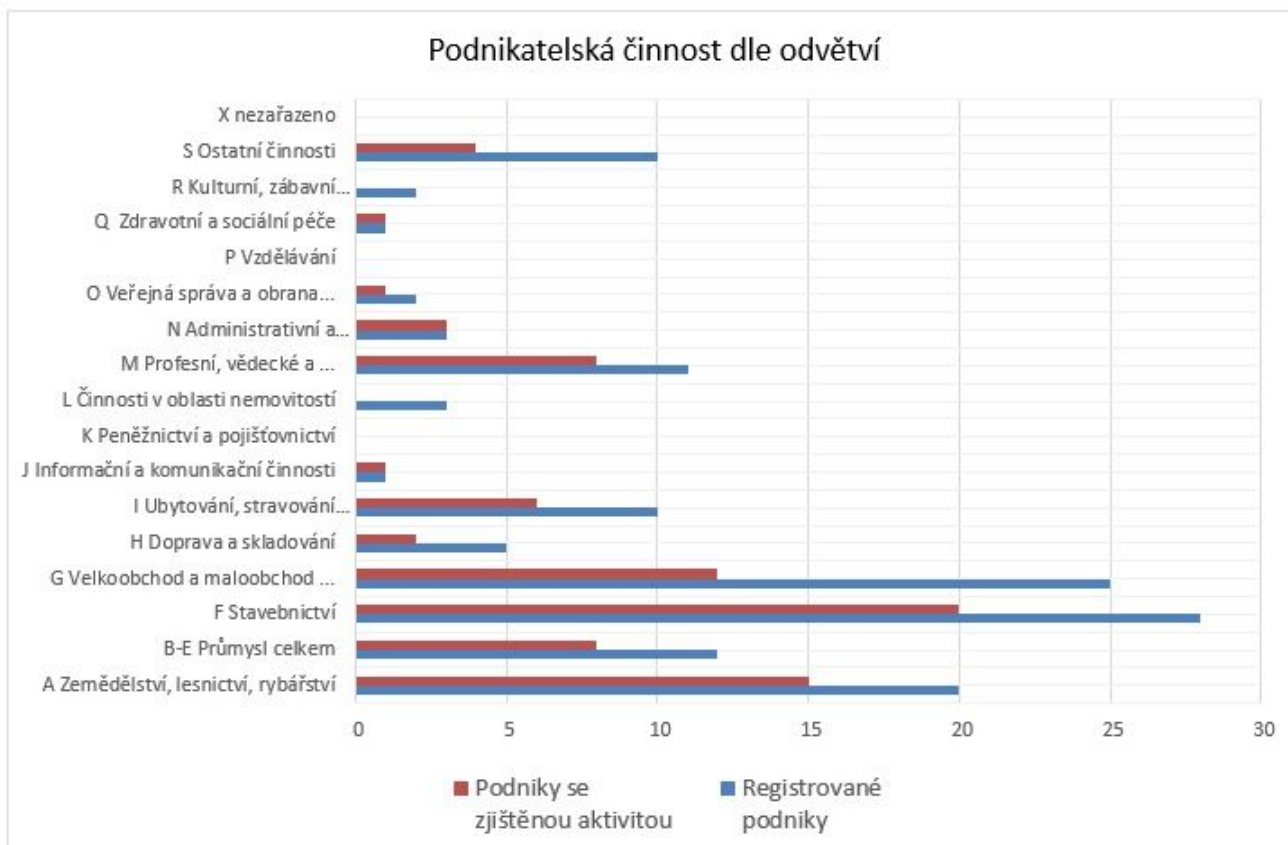
Občané jsou o dění v obci informováni především prostřednictvím webových stránek obce, bezdrátového rozhlasu, úřední desky a vývěskové služby. Dalšími komunikačními kanály jsou infoletáky, facebookové stránky a obecní skupiny a v neposlední řadě mají obyvatelé možnost přihlásit se k odběru novinek emailem.

3. Hospodářství

Ekonomická situace

Charakter ekonomických aktivit

Podnikatelské subjekty registrované a skutečně působící v obci jsou nejvíce zastoupeny v oblasti stavebnictví a dále velkoobchodu a maloobchodu. Oblasti, kde jsou subjekty v obci pouze registrovány, avšak přesto tam fyzicky nepůsobí, jsou pak kulturní, zábavní a rekreační činnosti a činnosti v oblasti nemovitostí.



Zdroj: ČSÚ, vlastní zpracování

Spolupráce s podnikateli, podpora podnikání

Obec spolupracuje se spolky a pronajímá jim víceúčelovou halu na hřišti pro pořádání jak sportovních, tak kulturních akcí.

Charakter zemědělské výroby

Vzhledem k poloze obce v polabské nížině a historii pěstování zeleniny je na území obce pouze rostlinná výroba.

Služby

- Hospoda U Šulců
- Hospoda Na hřišti
- KOMINICTVÍ OVČÁRY

Trh práce

Struktura ekonomicky aktivních obyvatel

V obci je registrováno celkem 126 fyzických osob podnikajících a 15 osob právnických. FO je tedy přes 89 % z celkového počtu podnikatelských subjektů v obci.

	Registrované podniky	Podniky se zjištěnou aktivitou
Celkem	141	84
Fyzické osoby	126	77
Fyzické osoby podnikající dle živnostenského zákona	109	63
Fyzické osoby podnikající dle jiného než živnostenského zákona	1	1
Zemědělní podnikatelé	15	12
Právnické osoby	15	7
Obchodní společnosti	7	6
akciové společnosti	.	.
Družstva	.	.

Zdroj: ČSÚ, vlastní zpracování

Míra nezaměstnanosti, počet nezaměstnaných, vývoj

K 31.12.2022 bylo v obci Ovčáry evidováno celkem 15 dosažitelných uchazečů o zaměstnání. Pojem "dosažitelní" zahrnuje uchazeče o zaměstnání ve věku 15-64, kteří mohou bezprostředně nastoupit do zaměstnání při nabídce vhodného pracovního místa, tj. evidovaní nezaměstnaní, kteří nemají žádnou objektivní překážku pro přijetí zaměstnání. Za dosažitelné se nepovažují uchazeči o zaměstnání ve vazbě, ve výkonu trestu, uchazeči v pracovní neschopnosti, uchazeči, kteří jsou zařazeni na rekvalifikační kurzy, nebo uchazeči, kteří vykonávají krátkodobé zaměstnání, a dále uchazeči, kteří pobírají peněžitou pomoc v mateřství nebo kterým je poskytována podpora v nezaměstnanosti po dobu mateřské dovolené.

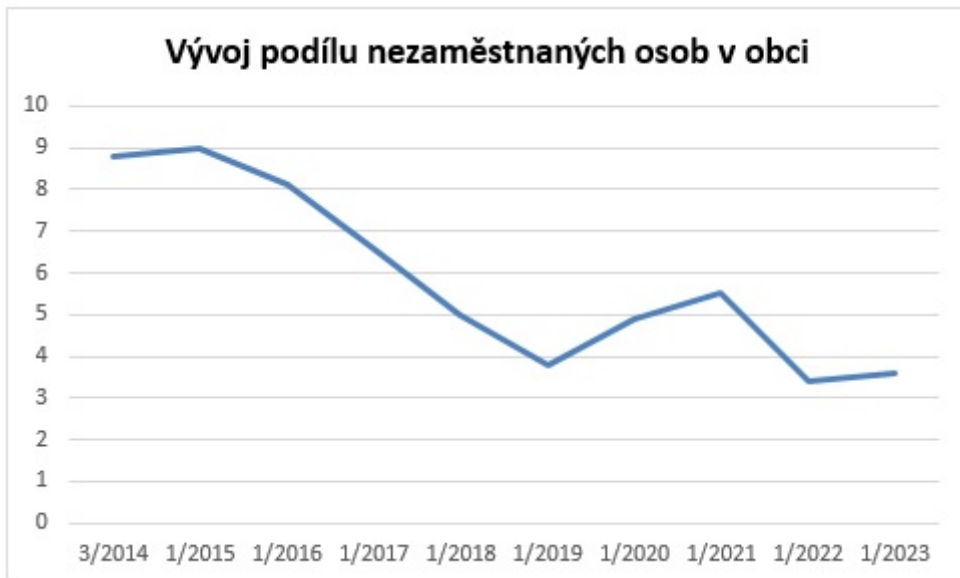
Podíl nezaměstnaných osob byl pak 4,45 %.

Obec	Uchazeči o zaměstnání v evidenci úřadu práce - dosažitelní		Podíl nezaměstnaných osob (v %)		Pracovní místa v evidenci úřadu práce
	celkem	ženy	celkem	ženy	
Ovčáry	15	9	4,45	5,59	-

Zdroj: ČSÚ, vlastní zpracování

MPSV počínaje lednem 2013 přešlo na nový ukazatel registrované nezaměstnanosti v ČR s názvem "Podíl nezaměstnaných osob", který vyjadřuje podíl dosažitelných uchazečů o zaměstnání ve věku 15 - 64 let ze všech obyvatel ve stejném věku. Tento ukazatel nahradil doposud zveřejňovanou míru registrované nezaměstnanosti.

Podíl nezaměstnaných osob v obci se od března 2014 (kdy se údaje ve statistikách MPSV začínají objevovat) postupně snižoval. Nejnižší úroveň pak dosáhl v r. 2022, kdy byla hodnota pouze 3,4 %.



Zdroj: MPSV, vlastní zpracování

Dojízdka a vyjízdka za prací

Většina ekonomicky aktivních obyvatel dojíždí za prací mimo obec a to především do Mělníka, Mladé Boleslavi, Brandýsa nad Labem-Staré Boleslavi, Neratovic či do Prahy.

4. Infrastruktura

Technická infrastruktura

Zásobování pitnou vodou, vodovod, technický stav

V obci je veřejný vodovod, provozovaný a vlastněný akciovou společností Vodárny Kladno - Mělník. Vodovodní síť byla dokončena v roce 1996. V současné době je na vodovod napojeno cca 60% domácností.

Kanalizační síť, ČOV, technický stav

Dne 14.9.2011 byla uvedena do provozu čistírna odpadních vod, která je společným projektem svazku obcí Cecemínsko, jehož je obec členem. K úplnému odkanalizování chybí napojení 23 nemovitostí. Podmínkou výstavby nových rodinných domů na vymezených plochách je vybudování nové kanalizační sítě.

Plynofikace, zásobování teplem

Obec není plynofikována. Teplo si obyvatelé nemovitostí zajišťují především prostřednictvím tepelných čerpadel a automatických kotlů.

Stav a kapacity ostatní technické infrastruktury (elektrická síť, síť pro

internet)

Energetické napojení je provedeno ze soustavy 22 kV napětí z rozvodny Kostelec nad Labem. Vedení VVN ani nadřazené telekomunikační trasy územím obce neprocházejí.

Nakládání s odpady

Obec zajišťuje pravidelný svoz odpadu, a to každou středu.

V rámci třídění odpadu do separovaných kontejnerů je možnost na různých místech v rámci celé obce. Z důvodu další výstavby bude posílena kapacita a množství sběrných míst v obci.

Tříděný odpad v obci je:

- plasty
- sklo
- nápojové kartony
- papír
- drobný kovový odpad
- olej z domácností

Svoz bioodpadu je smluvně zajištěn firmou ZDD BIO s.r.o. Všetaty. Sběrný dvůr, kompostárna ani skládka se v obci nenachází.

Obec je zapojena do projektu Zelená obec, proto je v obci zřízen kontejner, kam obyvatelé mohou odkládat bezplatně vysloužilé drobné elektrospotřebiče.

V obci je dále dvakrát do roka organizován svoz velkoobjemového odpadu a jednou ročně mobilní sběr nebezpečného odpadu. Občané mají rovněž možnost bezplatného odevzdání velkých elektrospotřebičů v nedaleké škole sousední obce Nedomice.

Dopravní infrastruktura

Čísla a kategorie komunikací procházejících obcí

Obcí prochází silnice II. třídy, která je spojnicí mezi Mělníkem a Brandýsem nad Labem-Starou Boleslaví. Dále obcí prochází silnice III. třídy, která vede do obce Všetaty. Stav silnice II/331 je ve špatném stavu. Projekt na rekonstrukci komunikace a výstavbu nových přilehlých chodníků je před dokončením a následným podáním o územní rozhodnutí.

Vzdálenost obce od nájezdu na dálnici / rychlostní komunikaci

Zhruba 8,5 km je vzdálen nájezd na dálnici D10.

Dálnice D10 (do 31. prosince 2015 rychlostní silnice R10) je dálnice, která vede z Prahy přes Mladou Boleslav do Turnova, kde končí a napojuje se do silniční sítě.

Dálnice D10 je zcela dokončená dálnice vedoucí z Prahy přes Mladou Boleslav do Turnova. Je dlouhá 70,393 km a je v celé své délce čtyřpruhová.

Po dálnici je v úseku od Prahy po Turnov, přesněji od mimoúrovňové křižovatky Satalice po konec dálnice u Turnova, vedena evropská silnice E65. V koncovém úseku dálnice, od mimoúrovňové křižovatky

Ohrazenice po konec dálnice u Turnova, je po dálnici vedena ještě evropská silnice E442.

Dopravní zátěž obce

Dopravní zátěž je v obci vysoká. Nejenže obcí vede hlavní silnice II. třídy, která je spojnicí mezi Mělníkem a Starou Boleslaví-Brandýsem nad Labem, ale také je na území obce pískovna, která je obsluhována velkými a většinou velice těžkými nákladními automobily. Na určených místech jsou instalovány nákladní váhy, kontrolující zátěž těchto vozidel, avšak tyto váhy jsou záměrně objížďeny a předpisy nejsou dodržovány.

Technický stav komunikací je tedy z tohoto důvodu špatný.

Železniční doprava

Na okraji obce se nachází železniční trať číslo 72, která vede z Lysé nad Labem do Ústí nad Labem. Jezdí zde vlakový spoj **S32** s trasou Lysá nad Labem - Stará Boleslav - Všetaty - Mělník - Štětí. Vlakové spoje jsou využívány.

Dále je veřejná doprava zajištěna autobusovými spoji.

Cyklostezky a cyklotrasy a turistika

Na území obce se žádné cyklostezky nenachází. Zhruba 750 m od turistického rozcestníku Na Kopě při jižním konci obce je možné se napojit na cyklotrasy.

Labská cyklotrasa

Labská stezka je mezinárodní dálková cyklotrasa, která vede v Německu a v České republice. Jak již název napovídá, tak je trasa vedena především podél toku řeky Labe. Délka cyklotrasy od pramene řeky v Krkonoších až do německého města Cuxhaven na břehu Severního moře, kde řeka ústí, dosahuje téměř 1300 km. Cyklotrasa je pod čísly 4 a 7 zařazena také do sítě evropských dálkových cyklotras EuroVelo. V České republice měří stezka asi 370 km a prochází přes čtyři kraje a to přes kraj Královéhradecký, Pardubický, Středočeský a Ústecký. Od Vrchlabí až po státní hranici v Dolním Žlebu u Děčína je trasa značená jako cyklotrasa č. 2. Z Ústeckého kraje pokračuje dále Labská stezka do Německa, kde je označována názvem Elberadweg.

Pěší turistika

Obcí Ovčáry prochází modrá turistická trasa. Trasa vede z Kostelce n. L. (u mostu) přes Mlékojedy, Kozly, kolem PP Polabí u Kostelce k rozcestníku Na Kopě-rozc. až do obce Ovčáry. Dále pak pokračuje po okraji zastavěné části obce Nedomice, ke kapli sv. Jana Křtitele a končí u pískovny u obce Konětopy.

Místní komunikace

Jelikož se obec zasazuje o péči o místní komunikace, je jejich stav dostačující. V případě většího průjezdu by však kvalita komunikací mohla degradovat a bude nutné zajistit jejich opravy.

Stejně jako u hlavních komunikací vedoucích obcí je nutné i u místních zajistit výstavbu či rekonstrukci stávajících chodníků, čímž se přispěje k bezpečnosti pěších.

Údržba a zimní údržba

Údržbu obce zajišťuje sama obec ve spolupráci se zemědělci, kteří v zimních měsících zajišťují průjezdnost a průchodnost místních komunikací.

Parkovací místa

Vyznačená parkovací místa se prozatím v obci nenachází, avšak v projektu revitalizace návsi a veřejného prostranství jsou parkovací místa naprojektována.

Dopravní obslužnost

Zapojení obcí do integrovaného systému dopravy

Obcí projíždí následující linka autobusové dopravy:

- 476 Neratovice - Kostelec nad Labem - Všetaty

Počet spojů je vyhovující, obyvatelé mohou kromě autobusové dopravy využít vlakovou.

5. Vybavenost obce

Občanská vybavenost obce je ovlivněná skutečností, že obec byla spojena se sousední obcí Nedomice. V obci je prodejna potravin. Pošta se nachází v obci Dřísy, vzdálené 4 km.

Zdravotnictví

Lékařské služby v obci

Za základními zdravotnickými službami jezdí občané do Kostelce nad Labem nebo do Všetat, které jsou vzdáleny 4 km. Zde se nachází dětský lékař, obvodní lékař pro dospělé a provádí se zde rehabilitace. Ordinační hodiny jsou každý den. V obci Všetaty a Kostelec nad Labem se nachází i lékárna.

Dostupnost zdravotnických zařízení

V aktuálních případech můžou obyvatelé vyhledat lékařskou pomoc ve větších městech, např. na Mělníku, Brandýse nad Labem, Mladé Boleslavi nebo Praze, kde jsou jak polikliniky, tak nemocnice.

Záchranná služba

Rychlá záchranná služba do obce dojíždí z Brandýsa nad Labem či z Mělníka, jejichž dojezdové vzdálenosti jsou nejschůdnější.

Sociální péče

Sociální služby, jejich rozsah a způsob zajištění

Do obce dojíždí terénní sociální služba **ANTONIA senior services s.r.o.** Dále do obce dojíždí sociální pracovníci z MAS Nad Prahou. MAS Nad Prahou zajišťuje terénní sociální služby v podobě základního poradenství kvalifikovanými sociálními pracovníci.

Zařízení sociální péče přímo v obci se nenachází. Nachází se zde ovšem komunitní centrum, které bylo na přelomu let 2022 a 2023 vybudováno za přispění evropských dotačních programů.

KC Ovčáry

V KC Ovčáry je dle podmínek poskytováno sociální poradenství.

Komunitní plánování sociálních služeb

V případě, kdy se občané nachází v tíživé životní situaci či řeší nějaké problémy, se mohou kromě terénních sociálních pracovníků obrátit na vedení obce, které je odkáže na příslušné místo. Město Neratovice má zpracován Katalog služeb. Osobám bude nabídnuta pomoc pro jakoukoli životní situaci, od pomoci s opatrovnictvím, nabídky poradenství, vzdělávání, postižení/nemoc, bydlení, jak se vypořádat se závislostmi, násilím až po další životní krize.

Kultura a péče o památky

Podmínky pro kulturní aktivity

Obec má pro kulturně-společenské akce k dispozici sál u fotbalového hřiště. Dále bude možnost pořádat určité aktivity podporující komunitní život v obci v komunitním centru.

Dostupnost kulturních zařízení v okolních obcích

Pro mnohem širší škálu kulturního vyžití občanům slouží jak sousední obec Nedomice, tak především blízká města - Neratovice, Kostelec n.L., Brandýs n.L-Stará Boleslav.

Kulturní památky

V katastru obce se nachází dva kříže. U staršího z nich není patrný letopočet ani nápis, který na něm byl. Podle odhadu je stáří určeno kolem roku 1800 a nachází se v blízkosti obecního úřadu. V roce 2012 byl rekonstruován. Druhý kříž, který se nachází na území obce je z roku 1881 a je dílem sochaře F. Kofránka z Hořic, proto je vytvořen z hořického pískovce. Na stěnách jeho mohutného těla jsou vytesány reliéfy svatých. Na stranu východní znázorňující boleslavské Paladium s chrámem, na severní straně stojí sv. Václav, na západní straně sv. Anna a k jihu sv. Jan Nepomucký. Tímto umístěním směřují k místům, kde se tyto památky nacházejí.



Zdroj: obec Ovčáry

Další památkou, která se v obci nachází, je zvon, který je zavěšen na zděné zvonici. Zvonek má rozměry 36 x 26 cm a váží 19 kg. Zvonek pochází z roku 1802 a na jeho plášti je znázorněn sv. Jiří na koni. Původně byl zavěšen na dřevěné zvonici, ale roku 1888 byla nahrazena zděnou zvonící. Dne 27. června 1916 měl být zvon sundán a převezen k tavení a to z úředního usnesení. V noci před tím bratři Josef a František Fabiánové z Ovčár zvon sejmuli a zakopali na svém pozemku, z tohoto důvodu všichni ovčárští nedostali lístky na chleba. Teprve 28. října 1918 byl přinesen do hostince. Poté byl zabrán pro vojenské účely německé říše, ale nebyl zničen a byl nalezen v Praze. Dne 18. srpna 1946 při slavnosti dožínek, byl zvon přivezen a pověšen na své místo. Dnes je zvon z obavy zcizení uložen na obecním úřadě. Po uskutečněné rekonstrukci zvoničky je na jeho původním místě umístěna replika.



Zdroj: obec Ovčáry

Poslední památkou je pomník padlým v Ovčárech, který byl 7.10.1923 odhalen jako pocta 13 padlým spoluobčanům v I. sv. válce. Autorem pomníku je kameník Břetislav Vobořil z Kralup. Pomník byl v roce 2010 rekonstruován.



Zdroj: webové stránky obce Ovčáry

Sport a tělovýchova

Podmínky pro sportovní a volnočasové aktivity

Pro sportovní akce je v obci fotbalové hřiště, které je největší mírou využíváno místním fotbalovým klubem, popř. spolky. Dále je u fotbalového hřiště vybudována víceúčelová hala.

V záměrech obce je však rozšířit zázemí fotbalového hřiště.

Hřiště a prostory pro neorganizované setkávání dětí

Mimo fotbalového hřiště je v obci také hřiště workoutové a dětské. Do budoucna bude třeba rozšířit toto dětské hřiště. Dalším záměrem pro volnočasové a sportovní vyžití je výstavba víceúčelového venkovního hřiště. Byla podána žádost o poskytnutí dotace.

Sportovní kluby, sportovní a volnočasové aktivity

TJ Sokol Ovčáry

V obci velmi dobře pracuje fotbalový oddíl. Mužstvo TJ Sokol Ovčáry.

Školství

Školní výuka je zabezpečena v nedalekých Nedomících. Zde se nachází školka, škola, školní jídelna a družina. Mateřská škola je jednotřídní, stejně jako družina. Škola je malotřídní, tedy s organizovanou výukou ve dvou třídách pro více ročníků. Škola je zřízena pro ročníky od 1.-4. třídy. Poté žáci navštěvují základní školu ve Všetatech, která je až do 9. ročníku. Ve škole je zřízena jídelna, která zabezpečuje stravování pro žáky i pedagogy.

Střední školství je dosažitelné v blízkých městech (např. Mělník, Mladá Boleslav, Neratovice, Kralupy, Roudnice, Litoměřice, Brandýse nad Labem) a vysoké školství pak především v Praze, Ústí nad Labem nebo v Liberci.

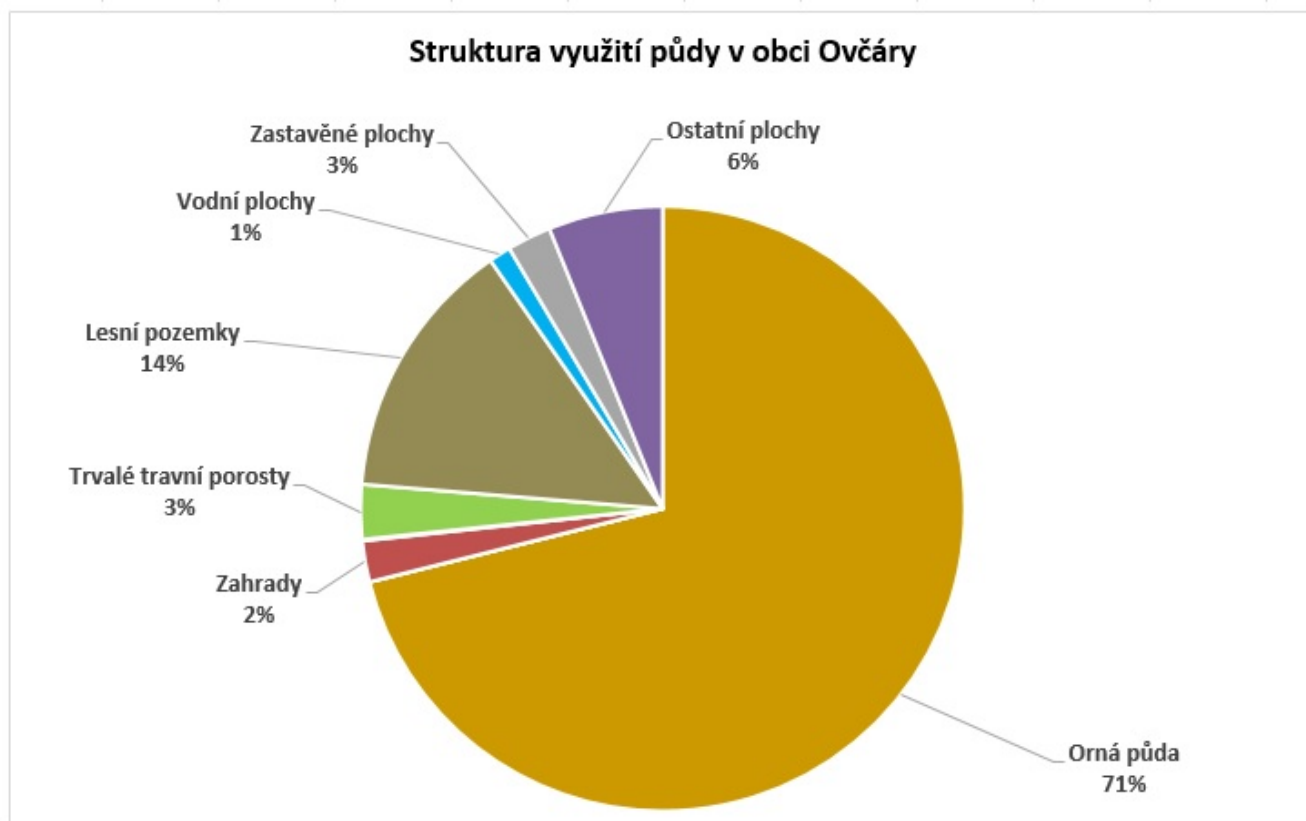
Další rozvoj infrastruktury služeb v rámci obce

Další možností pro zajištění lepší občanské vybavenosti obce by mohla být rekonstrukce bývalé restaurace na objekt pro bydlení seniorů (kde by díky záměrům soukromých majitelů potenciálně mohl vzniknout obchůdek a nové pracovní příležitosti pro obyvatele).

6. Životní prostředí

Půdní fond, stav životního prostředí

Celková plocha území obce je 372,34 ha. Zastavěná část obce je položena na rovině a obec je obklopena ornou půdou. Z grafu je patrné, že obec má převážně zemědělský charakter, celková výměra orné půdy je 264,76 ha, což je 71 %. Dále je největší celková výměra lesní půdy, která s plochou 52,30 ha činí 14 %. Tento jev je způsoben dlouhodobým zemědělským charakterem obce, který způsobil přeměnu lesní půdy na ornou.



Zdroj: ČSÚ, vlastní zpracování

Ovocné sady zaujímají pouze 0,28 ha, což není v grafu výše promítnuto, právě z důvodu tak malé plochy. Vinice ani chmelnice se na území obce nenachází.

Koeficient ekologické stability

Koeficient ekologické stability vyjadřuje poměr mezi přírodně stabilními plochami (jako jsou lesy, zahrady atd.) a plochami zastavěnými či intenzivně zemědělsky obdělávanými (tzv. nestabilními). Vyšší hodnota koeficientu obecně značí příznivější stav, hodnota vyšší než 1 znamená vyváženou (stabilní) krajinu. V obci Ovčáry dosahuje koeficient hodnoty 0,26.

Zdroj: ČSÚ

Ochrana životního prostředí

Chráněná území, jejich charakter, rozloha

Jak již bylo zmíněno v kapitole 1 Území, obec se nenachází v žádné chráněné krajinné oblasti. Na území obce jsou pouze vedeny dvě oblasti:

- Lokální biocentrum (LBC 164) - Remíz u Klokoče
- Lokální biokoridor (LBK 95) - Na mokřinách

7. Správa obce

Obecní úřad a kompetence obce

Typ obecního úřadu (obec, pověřený obecní úřad, ORP), rozsah správního obvodu

Základní charakteristika obce

	31. 12. 2022
Typ obce	obec
Kraj	Středočeský
Okres	Mělník
Obec s rozšířenou působností	Neratovice
Pověřený obecní úřad	Neratovice
Pracoviště finančního úřadu	Neratovice
Katastrální pracoviště	Mělník
Stavební úřad	Všetaty
Matriční úřad	Všetaty

Zdroj: ČSÚ, vlastní zpracování

Do zastupitelstva obce je voleno 9 členů. Je zde zřízen kontrolní a finanční výbor, který má po třech členech.

Počet zaměstnanců obce

Obec má zajištěny pracovníky na základě uzavřených dohod. Zaměstnanecký poměr v podobě pracovní smlouvy nemá nikdo.

Využívání veřejně prospěšných prací

Obec v minulosti využívala pracovníky na VPP. Spolupracovala i s probační službou.

Organizace zřizované obcí

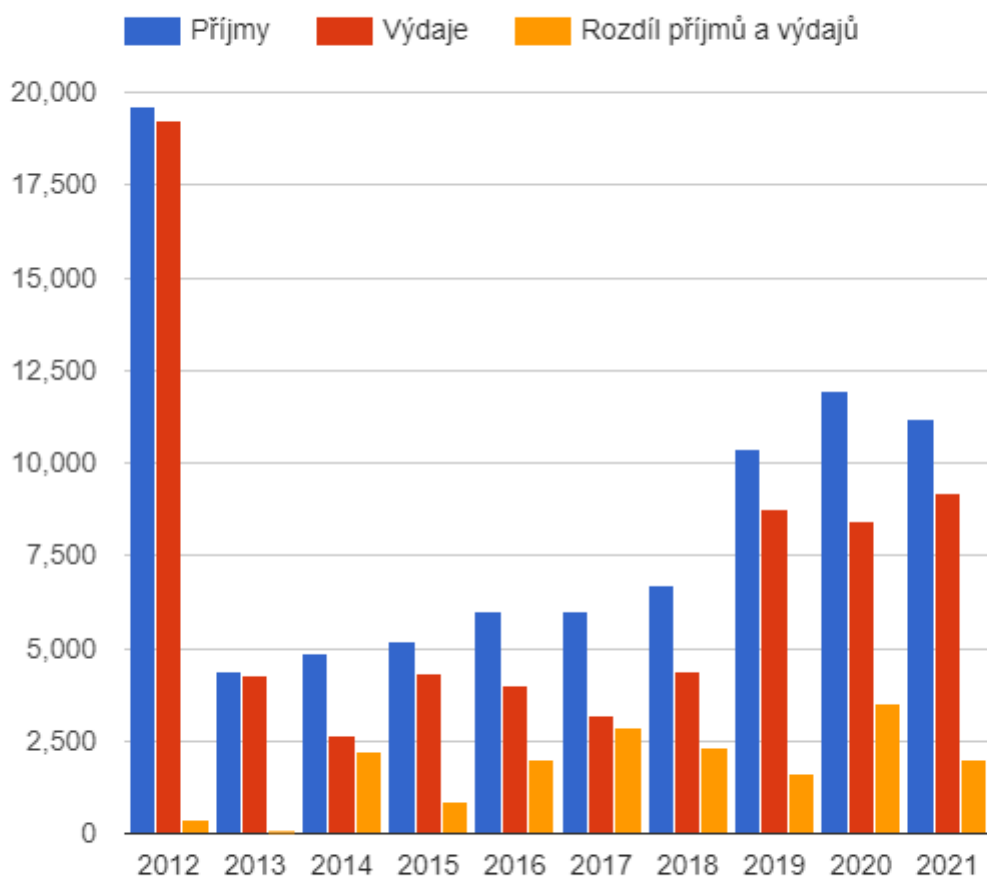
Obec je zřizovatelem výjezdové jednotky dobrovolných hasičů.

Hospodaření a majetek obce

Bilance rozpočtového hospodaření obce

Na grafu níže je zobrazen stav hospodaření obce za roky 2021 - 2021. Obci se daří udržovat rozpočet s kladným výsledkem. Obec se dále snaží využívat dotačních možností, které přispějí k jejímu rozvoji.

Vývoj rozpočtového hospodaření v obci Ovčáry v letech 2012 - 2021 (v tis. Kč)



Zdroj: ČSÚ

Nemovitý majetek obce

Obec Ovčáry má ve svém majetku budovu obecního úřadu a nově budovu komunitního centra.

Bezpečnost

Řízení krizových situací

Obec se nachází v záplavovém území a má proto vypracován povodňový plán. Obec se však snaží dělat různá opatření, aby v případě silných dešťů a rizika povodní k zaplavení nedošlo. Dále má obec vypracován krizový plán.

Začlenění do integrovaného záchranného systému

V případě mimořádných událostí či krizových situací zasahují hasičské jednotky ze stanice Stará Boleslav. V minulosti dojížděli do obce také hasičské jednotky z nedalekých Neratovic.

Varování obyvatel před nebezpečím

Obyvatelé jsou v případě nebezpečí varováni místním rozhlasem.

Vnější vztahy a vazby

Členství obce v organizacích a sdruženích



Svazek obcí Cecemínsko

Je členem Svazku obcí Cecemínsko, do kterého patří dalších 7 obcí (Dřísy, Hlavenec, Kostelní Hlavno, Lhota, Nedomice, Sudovo Hlavno, Konětopy),

Dobrovolný svazek obcí "Cecemínsko" vznikl 17.10.2003. Zakládajícími členy byly obce Dřísy, Konětopy, Nedomice, Ovčáry a Sudovo Hlavno. Původním účelem založení svazku byly přípravy a vybudování tlakové kanalizace a společné ČOV s následným zabezpečením provozování tohoto zařízení.

Na zasedání členské schůze DSO Cecemínsko dne 28.6.2007 přistoupily obce Kostelní Hlavno a Hlavenec a současně se rozšířil předmět společných činností o spolupráci v oblasti životního prostředí, infrastruktury, rozvoje kultury, cestovního ruchu a sociálních služeb.

Od 27. března 2008 je novým členem svazku také obec Lhota. Naopak obec Kostelní Hlavno na základě své žádosti ukončilo činnost v dobrovolném svazku k prosinci 2016.



MAS Nad Prahou

Od konce roku 2013 je obec Partnerem Místní akční skupiny (MAS) Nad Prahou. Jde o sdružení zástupců obcí, neziskových organizací, podnikatelů, firem a dalších aktérů, které spojuje zájem o rozvoj území.

MAS na základě své strategie komunitně vedeného místního rozvoje zprostředkovává granty a dotace organizacím, které působí na území MAS, zveřejňuje výzvy pro místní žadatele o dotace, zajišťuje konzultace a poradenské činnosti.

Dále je obec členem Svazu měst a obcí ČR, Sdružení místních samospráv ČR.

A.2 Východiska pro návrhovou část

Výstupy z dotazníkového šetření

V rámci tvorby Strategického plánu na r. 2016 - 2021 (2022) bylo sledováno, do jakých oblastí rozvoje by se občané rozhodli investovat finanční prostředky. Oblasti rozvoje dle obyvatel byly následující:

- zvýšení bezpečnosti silničního provozu,
- rekonstrukce veřejného osvětlení a rozhlasu,
- zřízení dalšího obchodu a dalších služeb v obci,
- podpora kulturních a společenských akcí,
- stavba hasičské zbrojnice.

Dalšími návrhy bylo pak informace o dění v obci v tištěné podobě, více obecních vývěsek, veřejný internetová místa a osvěta o dotacích, snížení dopravy těžkotonážních aut, zvýšení parkovacích míst a revitalizace polních cest, zlepšení webových stránek, oslovování místních podnikatelů při zadávání zakázek, více kontejnerových stanovišť, inventář obce či úklid.

Obec se maximálně snažila požadavky zakomponovat do možných a především skutečně potřebných opatření.

Za období 2016 - 2023 bylo pak realizováno:

- rekonstrukce veřejného osvětlení v části obce
- přípravy na realizaci dopravně-bezpečnostních opatření v obci
- vybudování úsekového měření rychlosti v obci
- realizace dopravně bezp. opatření na křižovatce se silnicí II/331
- instalace inteligentních ukazatelů měření rychlosti
- instalace dynamických vah na silnici II/331 v součinnosti se Středočeským krajem
- práce na údržbě obce/zeleně
- vybudování komunitního centra - posílení kulturně-společenského života v obci
- vybudování workoutového hřiště
- rekonstrukce střechy víceúčelové haly a podlahy
- zhotovení automatické závlahy a nového oplocení na hřišti
- intenzifikace ČOV v rámci svazku Cecemínsko

SWOT analýza

Silné stránky

- Relativně vysoký podíl ekonomicky aktivního obyvatelstva
- Klidný život v obci
- Příznivé klimatické a půdní podmínky
- Blízkost občanů k přírodě
- Vyrovnaný rozpočet
- Existence spolků
- Blízkost přírodního koupaliště
- Dobrá dostupnost do větších měst
- Kanalizace
- Vodovod
- Příznivé životní prostředí

Slabé stránky

- Nedostatek finančních prostředků na velké projekty
- Těžba štěrkopísků v okolních lokalitách
intenzivní doprava těžkotonážních aut
- Bezpečnost chodců
doposud absence chodníků podél silnice II/331
- Horší dostupnost lékařské péče
- Pracovní příležitosti mimo obec
- Ne všem vyhovující četnost veřejné dopravy
- Absence obchodu se smíšeným zbožím
- Špatný technický stav silnic

Příležitosti

- Rekonstrukce místních komunikací
- Řešení železničního přejezdu
- Soutěž na poskytovatele služeb v oblasti odpadového hospodářství v rámci Cecemínska
- Realizace projektu revitalizace veřejného prostranství v obci
- Dokončení rekonstrukce veřejného osvětlení
- Zlepšení dopravní obslužnosti
- Zapracování návrhů dopravně bezpečnostních opatření v obci do projektu rekonstrukce silnice II/331
- Nové chodníky, rekonstrukce stávajících
- Obnova a údržba zeleně
- Posílení sběrných míst na tříděný odpad
- Dovybavení obce mobiliářem
- Revitalizace rybníka - zdroje vody v případě požáru v obci
- Rozšíření stávajícího dětského hřiště
- Dobré podmínky pro spolkovou a volnočasovou činnost
- Víceúčelové sportovní hřiště
- Rekonstrukce zázemí pro výjezdovou jednotku SDH obce
- Rekonstrukce stávající budovy OÚ
- Odstraňování černých skládek v katastru obce

Hrozby

- **Nezájem obyvatel o dění v obci**
- **Zhoršování mezilidských vztahů**
- **Zhoršování finanční situace ve státě - dopady na obyvatele**
- **Byrokracie ve státních úřadech**
- **Nedostatek finančních prostředků**
- **Nevyhovující dotační tituly**

B. NÁVRHOVÁ ČÁST




B.1 Strategická vize

Vize je formulace stavu, kterého chce obec ve střednědobém časovém horizontu dosáhnout. Formulace bývá uváděna v přítomném čase, ačkoli jde o stav budoucí. V nejlepším možném scénáři je pak znění této vize skutečným odrazem situace v obci na konci sledovaného období (konci platnosti strategického dokumentu).







Vize obce Ovčáry

Obec Ovčáry je klidnou obcí s výhodnou dojezdovou vzdáleností vůči větším městům. Obec aktivně podporuje kulturně-společenský život v obci. Veřejné prostranství v obci je revitalizováno, a to včetně zelené i modré infrastruktury. Obec má dále zajištěnu potřebnou technickou infrastrukturu pro novou výstavbu. Sportovní zázemí a prostory pro volnočasové využití dětí, mládeže a dříve narozených občanů v obci je vyhovující. Bezpečnost obyvatel je zajištěna sítí komunikací pro pěší.



B.2 Cíle, opatření a aktivity

 Vysoká důležitost  Střední důležitost  Nízká důležitost

Cíl : „Zlepšení technické a dopravní infrastruktury v obci“

Opatření : „Dopravní infrastruktura“	Od - do	Odpovědnost	Náklady (tis. Kč)	Zdroj financování
 „Zlepšení dopravní obslužnosti“	2023 - 2033	obec		Vlastní + externí
 „Zpracování návrhů dopravně bezpečnostních opatření v obci do projektu rekonstrukce silnice II/331“	2023 - 2026	obec		Vlastní
 „Projekty na nové chodníky, rekonstrukce a rekonstrukce místních komunikací“	2023 - 2026	obec		Vlastní
 „Výstavba nových chodníků“ zvýšení bezpečnosti pěších	2023 - 2033	obec		Vlastní + externí
 „Spolupráce při řešení železniční situace“ možnost přeměrování železniční trati tak, aby neomezovala řidiče	2023 - 2033	obec		Vlastní
 „Rekonstrukce komunikací v obci“ vč. chodníků	2023 - 2033	obec		Vlastní + externí

Cíl : „Zvyšování kvality životního prostředí a zlepšování vzhledu obce“

Opatření : „Revitalizace zeleně“	Od - do	Odpovědnost	Náklady (tis. Kč)	Zdroj financování
 „Obnova stávající zeleně v obci“	2023 - 2033	obec		Vlastní + externí
 „Údržba zeleně“	2023 - 2033	obec		Vlastní + externí

Opatření : „Odpadové hospodářství“	Od - do	Odpovědnost	Náklady (tis. Kč)	Zdroj financování
— „Vytvoření nového sběrného místa na tříděný odpad pro novou zástavbu	2023 - 2033	obec		Vlastní
⬆️ „Centralizované zadání veřejné zakázky na služby svozu odpadu v rámci svazku obcí Cecemínsko“	2023 - 2033	Svaz obcí Cecemínsko		Vlastní
— „Odstraňování černých skládek v katastru obce“	2023 - 2033	obec, občané		Vlastní

Opatření : „Veřejné prostranství“	Od - do	Odpovědnost	Náklady (tis. Kč)	Zdroj financování
⬆️ „Realizace projektu revitalizace veřejného prostranství v obci Ovčáry“	2023 - 2033	obec		Vlastní + externí
— „Dovybavení obce mobiliářem“	2023 - 2033	obec		Vlastní

Opatření : „Vodní hospodářství“	Od - do	Odpovědnost	Náklady (tis. Kč)	Zdroj financování
— „Revitalizace rybníka“ revitalizace jako součást veřejného prostranství a zdroje vody v případě požáru v obci	2023 - 2033	obec		Vlastní + externí

Cíl : „Sportovní, kulturní a společenský život v obci, vybavenost obce“

Opatření : „Podpora volnočasových aktivit“	Od - do	Odpovědnost	Náklady (tis. Kč)	Zdroj financování
— „Rozšíření dětského hřiště“	2023 - 2033	obec		Vlastní + externí
— „Víceúčelové sportovní hřiště“	2023 - 2033	obec		Vlastní + externí
— „Rekonstrukce / výstavba zázemí pro výjezdovou jednotku SDH obce“ Temperovaná garáž pro vybavení a vozidlo jednotky, sociální zázemí.	2023 - 2033	obec		Vlastní + externí
— „Zlepšení podmínek pro spolkovou a volnočasovou činnost“	2023 - 2033	obec		Vlastní

Opatření : „Majetek obce“	Od - do	Odpovědnost	Náklady (tis. Kč)	Zdroj financování
⬆️ „Vybudování multifunkčního obecního úřadu“ budova, která bude kromě OÚ sloužit také jako zázemí pro ostatní služby obyvatelům obce	2023 - 2033	obec		Vlastní + externí
— „Rekonstrukce stávajícího OÚ“	2023 - 2033	obec		Vlastní + externí

B.3 Podpora realizace programu

Realizace programu rozvoje obce

Za zajištění realizace programu rozvoje je zodpovědný starosta, místostarosta a zastupitelstvo. Zastupitelstvo, starosta, místostarosta obce koordinují všechny činnosti a aktivity, které povedou k naplnění Programu rozvoje obce. Úspěšnost realizace PRO a naplnění jednotlivých cílů závisí také na efektivní spolupráci všech aktérů, kterými je samotná obec, spolky, podnikatelské subjekty a v neposlední řadě občané obce.

Zajišťování a naplňování programu rozvoje obce Ovčáry

Plnění programu bude hlavním posláním zastupitelstva obce, v čele se starostou/kou obce.

Monitoring plnění Programu rozvoje obce

Sledování bude probíhat prostřednictvím Zprávy o plnění, která bude přednesena na zastupitelstvu obce vždy k poslední termínu ZO daného roku. Za zpracování zprávy o plnění je zodpovědný starosta obce, který zajišťuje sběr dat potřebný pro monitoring a hodnocení plnění. Zpráva nemusí mít předepsanou formu, je nutné však na ZO zmínit průběh realizace PRO. Je sledováno zejména:

- naplňování aktivit, které byly na daný rok naplánovány, jejich realizace, či případná nerealizace a důvod proč nebyly realizovány
- projednání změn PRO
- schvalování aktualizace

Spolu s těmito aktivitami bude prováděno i přehodnocování jednotlivých záměrů z hlediska jejich možnosti a potřebnosti jejich realizace a bude také zkontrolováno nastavení priorit záměrů.

Aktualizace PRO

Program rozvoje obce je nutno průběžně upravovat a aktualizovat jeho části. Dílčí revize budou probíhat v případě potřeby - úpravy stávajících aktivit, zařazení nových či vyřazení neaktuálních. Malé revize není nutné schvalovat na ZO. Velké a zásadní aktualizace budou vždy schváleny zastupitelstvem obce.

Zpřístupnění dokumentu

Dokument bude zveřejněn na internetových stránkách obce a zároveň bude k nahlédnutí, případně i k zapůjčení v listinné podobě na obecním úřadě.