




MINISTERSTVO  
PRO MÍSTNÍ  
ROZVOJ ČR

OBCEPRO  
PROGRAM ROZVOJE OBCE

# PROGRAM ROZVOJE OBCE ÚSTÍ



NA OBDOBÍ LET  
**2025 - 2032**

Schváleno na 27. zasedání zastupitelstva obce Ústí konaného 11.12.2024

# Úvod

---

Program rozvoje obce (PRO) je základním plánovacím dokumentem, zakotveným v zákoně č. 128/2000 Sb., o obcích. Dlouhodobé plánování napomáhá efektivně využívat finanční prostředky obce k dosažení rozvojových cílů.

V Programu rozvoje obce Ústí jsou zakotveny rozvojové priority obce na období 2025 až 2032. Smyslem tvorby dokumentu bylo na základě popsání situace v obci, názorů občanů a diskuse pracovních skupin formulovat představy o budoucnosti obce včetně navržení aktivit, které pomohou tyto představy dosáhnout.

Tento dokument vychází z podkladů z roku 2016. Program rozvoje obce Ústí byl dále aktualizován v roce 2019 a v roce 2021. Tento aktualizovaný dokument byl schválen v zastupitelstvu obce dne 11.12.2024.

# A. ANALYTICKÁ ČÁST

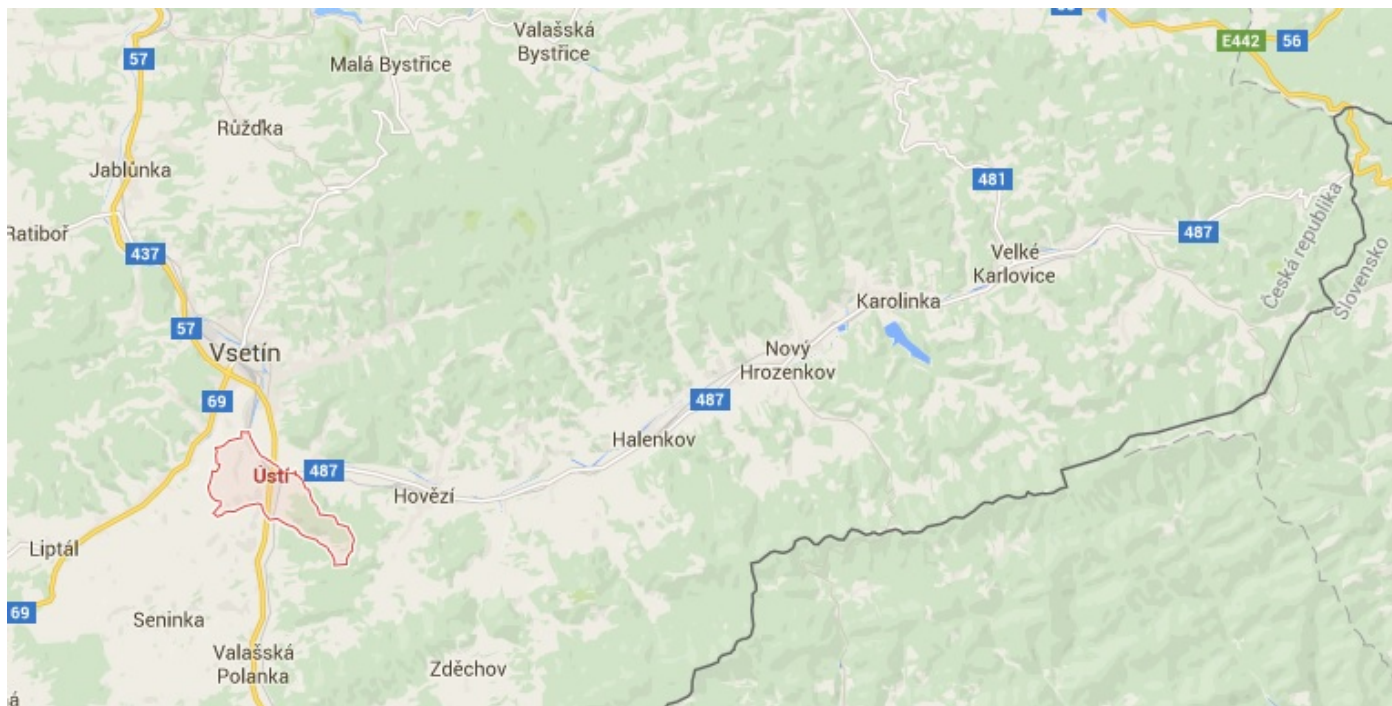
## A.1 Charakteristika obce

### 1. Území

Obec Ústí se nachází ve východní části České republiky, v blízkosti Slovenských hranic. Rozkládá se 3 km jižně od města Vsetína při soutoku řek Senice a Vsetínské Bečvy. Obec Ústí je součástí Zlínského kraje.

Katastr obce má výměru 543 ha a jeho místní části tvoří: Dlouhé, Rublov, Srní, Vlčinec, Vrch. Katastr obce sousedí s katastry Hovězí, Leskovec, Lhota u Vsetína, Vsetín, Janová. Osu katastru obce tvoří potok Senice. Území východně od něj náleží Ráztocké vrchovině patřící do celku Javorníků s nejvyšším bodem Babínek (563 m n.m.), území na západ od potoka náleží k Vizovické vrchovině s nejvyšším bodem Svatý (550 m n.m.), ležícím již na hranici katastru. Nejnižší položeným místem je napojení potoka Senice do řeky Bečvy (358 m n.m.).

První zmínky o obci se datují do roku 1503. Obec byla založena podél již existující cesty - obchodní spojnici mezi Polskem a Uhrami. Zemědělství bylo hlavním zdrojem tehdejší obživy. Na přelomu devatenáctého a dvacátého století bylo zaznamenáno několik vln vystěhovalectví, kdy se odstěhovala asi polovina obyvatel za moře. V roce 1975 se obec stala součástí města Vsetína, aby se pak po 17 letech opět osamostatnila a od 1.1.1992 se začíná psát nejnovější historie obce Ústí.

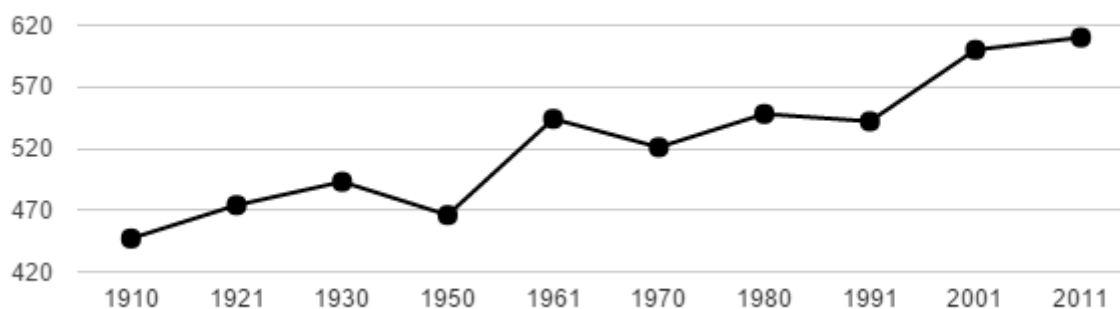




## 2. Obyvatelstvo

### Dlouhodobý vývoj počtu obyvatel obce Ústí od roku 1910

Podle výsledků sčítání lidu v roce 1910 žilo v Ústí 447 osob. Podle náboženské příslušnosti bylo 213 evangelíků augšpurského vyznání, 171 evangelíků reformovaných, 58 katolíků a 5 baptistů. Z tohoto počtu bylo 99 ve věku pod šest let, 81 ve věku 6 - 14 let a 288 osob starších 14 let. Od poloviny 19. století do poloviny 20. století počet obyvatel v obci velmi mírně rostl. Pokles byl zaznamenán od roku 1930 do roku 1950. Výraznější růst obyvatel obec zaznamenala v poválečných 50. letech a v závěru století v 90. letech. K 31.12.2014 bylo v obci Ústí 638 obyvatel.



Pramen: ČSÚ

### Změna počtu obyvatel a věkové poměry v obci Ústí za posledních 10 let

Věková struktura obyvatel se příliš neliší od celorepublikového průměru. Nepatrně méně je zastoupeno obyvatelstvo do 15 let. Index stáří má hodnotu 129,21, tzn. počet seniorů nad 65 let je vyšší než počet dětí do 15 let. Počet obyvatel ve věku 15 až 65 let v roce 2014 byl 434 osob.

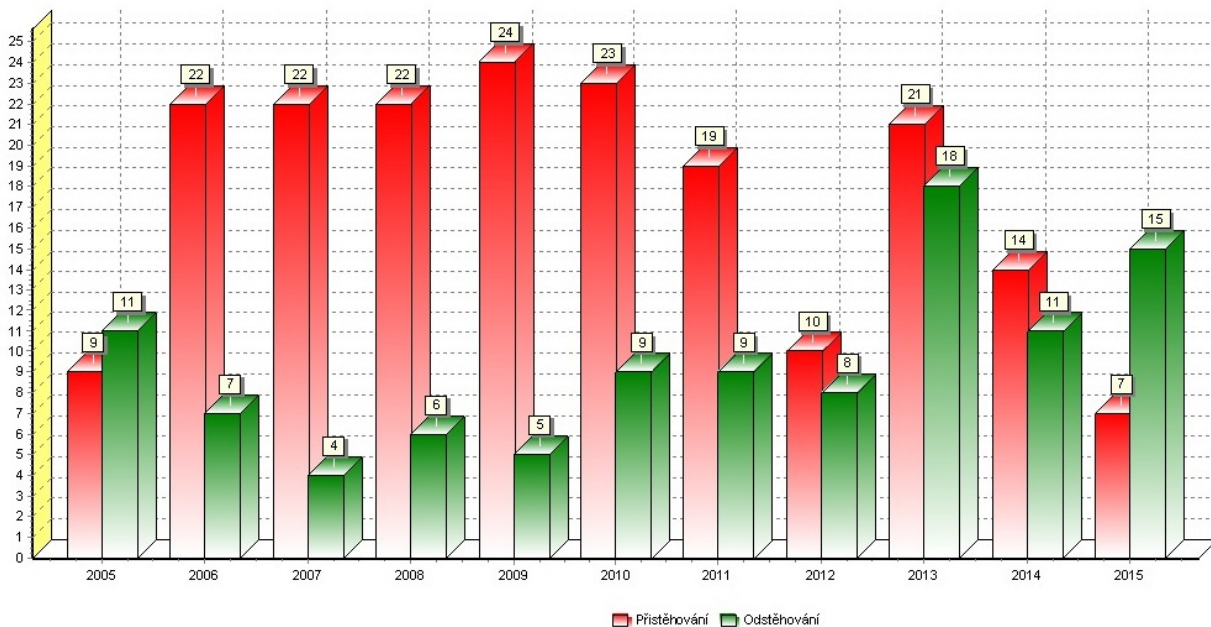
Počet obyvatel v roce 2014	Změna počtu obyvatel (2001-2011)	0-14 let (%)	65 a více let (%)	Index stáří	Změna podílu obyvatel 0-14 let (2003-2013)	Změna podílu obyvatel 65+ let (2003-2013)
Ústí 638,00	98,36	13,95%	18,03%	129,21	128,01	69,82
ORP Větrný 66 288,00	104,88	14,75%	17,12%	118,87	109,08	77,03

O k r e s e t í n	44 011,00	103,26	14,87%	17,95%	120,68	107,47	73,52
Z l í n s ký k r a j	85 261,00	102,60	14,52%	18,33%	126,26	105,75	77,04
Č R	10 538 275,00	98,02	15,19%	17,84%	117,45	100,26	78,10

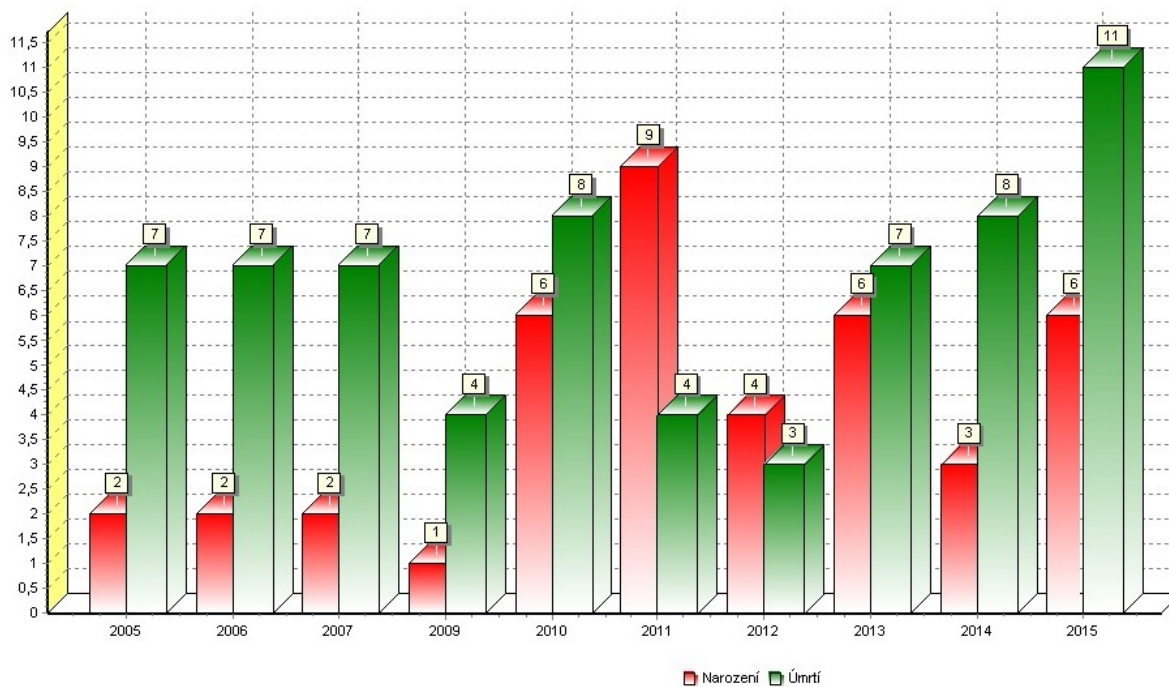
Pramen: ČSÚ

### Srovnání počtu přistěhovaných a odstěhovaných v letech 2005-2015 (evidence obyvatel Ústí)

Počet úmrtí (mortalita) bývá zpravidla vyšší než počty narozených dětí (natalita). Na růstu obyvatel se tak podílí počty přistěhovaných. Růst počtu obyvatel v Ústí je limitován počtem stavebních parcel v obci. Za rok 2015 klesl počet obyvatel o 13 osob.



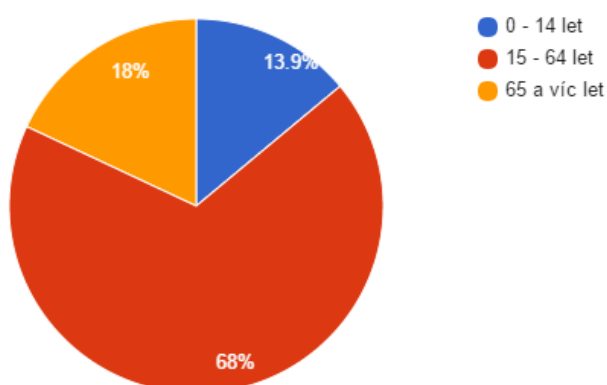
### Srovnání počtu narozených dětí a úmrtí v období let 2005-2015 (evidence obyvatel Ústí)



### Pohyby obyvatel v roce 2015 (evidence obyvatel Ústí)

Měsíc	Přistěhování	Narození	Odstěhování	Úmrtí	Celkem	Stav
Leden	3	0	-3	-1	-1	637
Únor	0	1	0	0	1	638
Březen	0	0	0	-2	-2	636
Duben	1	0	-2	0	-1	635
Květen	0	3	-5	-1	-3	632
Červen	1	0	-1	-1	-1	631
Červenec	0	1	0	-1	0	631
Srpen	1	1	0	-2	0	631
Září	0	0	-1	-1	-2	629
Říjen	1	0	-1	-2	-2	627
Listopad	0	0	-2	0	-2	625
Prosinec	0	0	0	0	0	625
<b>Celkem</b>	<b>7</b>	<b>6</b>	<b>-15</b>	<b>-11</b>	<b>-13</b>	

## Věková struktura obyvatel obce Ústí v roce 2014



Pramen: ČSÚ

## Spolková činnost

V obci je několik aktivních spolků a také různá zájmová sdružení. V oblasti kultury je aktivní ochotnický spolek. Ač s minimem zázemí přitáhli k sobě spoustu fanoušků. Kulturní život v obci organizují aktivní členové kulturního výboru obce a také dobrovolní hasiči, kteří se zapojují jak akcemi pro děti, tak akcemi pro širší veřejnost. Sport v Ústí reprezentuje hlavně TJ Sokol Ústí, z.s., kde se daří zejména oddílu kopané, oddílu šachu a oddílu volejbalu. Sport v Ústí má vybudované kvalitní zázemí: travnaté fotbalové hřiště s budovou šaten a technickými prostory pro fotbalisty, menší hřiště s umělým povrchem v dolní části Ústí. Díky obětavosti trenérů se daří vychovávat mladé nadějně fotbalisty. Oddíl šachů přinesl z prestižních soutěží už nemalý počet cenných trofejí a tak navazuje na více jak sedmdesátiletou úspěšnou historii šachu v obci Ústí.

Mezi nejvýznamnější spolky patří:



- TJ Sokol Ústí, z.s.
- SDH Ústí
- Myslivecké sdružení Janová -Ústí

### 3. Hospodářství

#### Ekonomická situace v obci

Většina lidí obce Ústí dojíždí za prací do Vsetína a blízkého okolí. Obec nemá na svém katastru významnějšího zaměstnavatele. Výroba je soustředěna v průmyslovém areálu na jižním konci obce. Průmyslový areál byl přetvořen z bývalého areálu JZD. Zde sídlí tyto výrobní a firmy:

- **"CZ TOP TRADE s.r.o.", Ústí 190, IČ: 49606204, [www.cztoptrade.cz](http://www.cztoptrade.cz)**

Společnost CZ TOP TRADE patří k renomovaným dodavatelům nástrojových ocelí, elektroerozivních materiálů a dalších produktů a služeb firmám vyrábějícím formy pro vstřikování plastů, střížné a ohýbací nástroje.

- **S V A R K O spol. s r. o., Ústí 17, IČ: 47973498, [www.svarko.cz](http://www.svarko.cz)**

Firma má v současné době 40 zaměstnanců s ročním obratem představujícím hodnotu cca 30 mil. Kč. Podíl exportu činí v současné době asi 70% z celkového objemu výroby. Je dodavatelem pro mnoho firem v Rakousku, Německu, Švýcarsku a Belgii výrobní program je převážně zaměřen na zakázkovou výrobu. Hlavní náplní je výroba stavebních ocelových konstrukcí (příhradové nosníky a vazníky, dopravníkové mosty, osvětlovací stožáry, různé typy výrobních, skladových, občanských i sportovních hal, včetně jízdáren jak klasických tak kruhových), doplňkové konstrukce (schodiště, zábradlí, plošiny, obslužné lávky), strojních celků, dílů a ostatních kovodělných výrobků (palety pro různé provozy, policové regály, stohovací bedny, sudové regály, kontejnery na materiál a odpad, nádoby na odpad i vodotěsné, zadržovač kotevního řetězu, lodní vrátky). Výrobní program zahrnuje také řadu specifických produktů používaných pro jezdecký sport a chov koní (vnitřní boxy, venkovní boxy, planýrovací zařízení, krmné koryta hliníková přímá popř. rohová, napáječky, stojany včetně lišt a držáků překážkových tyčí, padokové dveře, stájová okna-výklopná, výkyvná, popř. kombinovaná).

- **JURÁN s.r.o., Ústí 200, IČ: 27816788, [www.juran.eu](http://www.juran.eu)**

Dřevostavby - Tesařství veškeré tesařské práce, od altánů a pergol, přes dřevěné domy, dřevěnice, sruby, až po náročné tesařské práce v podobě rekonstrukcí střech, kostelů a historických památkových budov. Dále firma zabezpečuje tyto řemesla: kamenictví, zednictví, štukatérství, sádkartonové konstrukce, elektroinstalace.



Po zániku zemědělského družstva Ústí nemá zemědělskou výrobu. Zemědělskou půdu a louky v katastru obce mají pronajaté soukromí zemědělci, kteří dostávají státní dotace na obhospodaření těchto ploch.

### Služby v obci

V obci jsou tyto maloobchodní prodejny (s telefonním kontaktem):

COOP Jednota	571 419 401
Ovoce-zelenina na ČD zastávce	777 220 564
Ovoce-zelenina u točny - směr Leskovec	603 297 709
Hospoda Sokol klub	733 702 313
ARIMAT- vojenský materiál	731 558 313
Bazárek u kolejí	737 841 980
<a href="#">PODLAHY Krabica</a>	603 102 178
<a href="#">BRIKETY a PELETY Krabica</a>	603 265 305
<a href="#">Kneblcollection.cz</a>	604 550 538
<a href="#">Travnikytrcalek.cz</a>	606 379 048
Trčka Radek - vinařství Znojmo	736 214 795

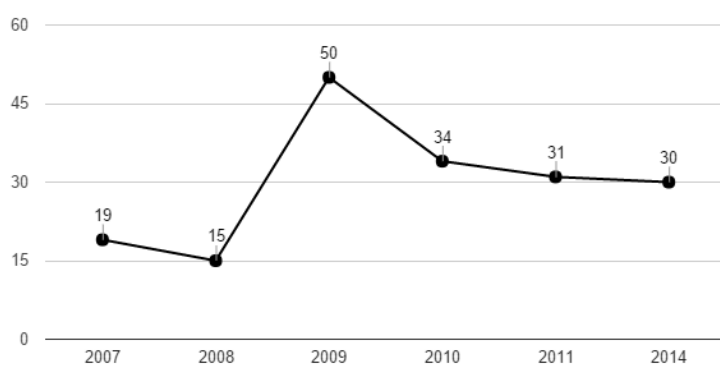


### Atraktivita pro cestovní ruch

Obec není připravena na rozvoj cestovního ruchu. Obec svou polohou je rozložena v úzkém pásu údolí řeky Senice. Obcí prochází frekventovaná silnice I/57 směr Vsetín - Horní Lideč. Není zde ani ubytovací zařízení. Cafe bar Ústí je jediný podnik s posezením. Z historických artefaktů v Ústí najdeme sochu Jana Nepomuckého z roku 1776.

### Vývoj podílu nezaměstnaných osob

Trend počtu nezaměstnaných v Ústí kopíruje hospodářskou situaci v České republice. Výrazný nárůst nezaměstnaných byl v době recese v letech 2008-2010.



Pramen: ČSÚ

## 4. Infrastruktura

### Technická infrastruktura

#### Vodovod, kanalizace, plynofikace

Ústí je zásobováno pitnou vodou z centrálního zdroje skupinového vodovodu Vsetín, z vodárenské nádrže Karolinka. Vodovodní řád spravuje Vodovody a kanalizace Vsetín, a.s. Obec Ústí v roce 2015 dokončila budování odpadní kanalizace v rámci projektu Čistá řeka Bečva II. V Ústí jsou jednotlivé domy napojeny na plynovod. Se stoupající cenou plynu však lidé se opět vrací k vytápění fosilními palivy.

#### Elektrická síť

Územím obce Ústí prochází venkovní vedení VVN 110 kV č. 565/566 s napětovou hladinou 110 kV, 50Hz pro měnirnu ČD. Stávající vedení VVN 110 kV je chráněno ochranným pásmem, které je vymezeno svislými rovinami krajních vodičů ve vzdálenosti 12 m na obě strany. Celková šířka ochranného pásma je cca 18 m. Území obce Ústí je v současné době napájeno z venkovního vedení VN 22 kV č. 65 s napětovou hladinou 22 kV, 50Hz. Hlavní vedení i odbočky VN jsou uloženy na betonových sloupech. Stávající vedení VN 22 kV je chráněno ochranným pásmem, které je vymezeno svislými rovinami.

Transformační stanice 22/0,4 kV - označení dle výkresové dokumentace

DTS 4985	Za hospodou
DTS 4986	U JZD
DTS 4987	U hřbitova
DTS 4988	U Vaculů
DTS 4989	U Piskláka
DTS 4990	U měnirny

#### Internet

Hlavní poskytovatel připojení do internetu je nestátní nezisková organizace Ústí.Net o.s. Všechny výnosy z provozování sítě jdou na další rozvoj sítě. Svým pokrytím zabezpečuje v podstatě každý obydlený dům v obci. Konektivitu zajišťuje vsetínská firma Sychrovnet s.r.o.

#### Nakládání s odpady

Obec Ústí je zapojena ve Sdružení obcí Hornolidečska. Sdružení každé 4 roky provádí výběrové řízení na dodavatele služeb likvidace a svozu odpadu. Na období 2016-2020 je touto svozovou firmou TS Vsetín. Svozová firma zabezpečuje svoz komunálního odpadu (popelnice) i tříděného odpadu (svážení plastových pytlů na tříděný odpad). Obec nemá vlastní skládku ani kompostárnu. Svoz biologického odpadu je řešen smluvně s jinou obcí.

#### Dopravní infrastruktura

Katastrálním územím obce Ústí prochází silnice:

I/57	hr. PL/ČR - Krnov - Vsetín - hr. ČR/SR
II/487	Ústí u Vsetína - Velké Karlovice - hr. ČR/SR

Silnice I/57 prochází obcí ve směru sever - jih a je důležitým dopravním tahem severní Moravou. Silnice je vedena historickou trasou údolím řek. Ve Valašském Meziříčí křižuje silnici I/35, v Novém Jičíně pak rychlostní silnici R 48. Jižním směrem se stáčí na hranici se Slovenskem ve Vlárském průsmyku, křižuje rovněž rychlostní silnici R 49. Silnice I/57 má pro svou vysokou intenzitu dopravy nepříznivý vliv na životní prostředí a na bezpečnost obyvatel v obci.

Silnice II/487 navazuje na I/57 v severní části katastru a pokračuje přes Velké Karlovice do Slovenské republiky.

Obec leží na křižovatce silnic a je obsluhována hromadnou autobusovou dopravou vedenou pro oba směry, tj. na Velké Karlovice a na Valašskou Polanku a Zlín. Pro obec jsou zřízeny dvě autobusové zastávky:

- Ústí, rozc. - zastávka je vybavena čekárnou ve směru na Vsetín, nástupištěm pro oba směry a zastávkovým zálivem. Na této zastávce zastavuje větší část spojů (159 v prac. dny, tj. 86%) a je tedy pro obyvatele důležitá.
- Ústí, pož.zbroj. - zastávka je v centrální části obce, na rozšířené návsi. Je vybavena čekárnou pro oba směry, je vybudováno nástupiště navazující na chodníky pro pěší a zastávkový záliv je rovněž zřízen pro oba směry. Zde zastavuje málo spojů, v pracovní den 31, v sobotu a neděli 4 spoje.

Na podporu dopravní obslužnosti obec vynakládá ze svého rozpočtu každoročně desítky tisíc Kč. Obec je dopravně obsluhována dopravní firmou ČSAD Vsetín a.s.

Obcí jsou vedeny dvě železniční tratě. Severním okrajem je vedena regionální trať Vsetín - Velké Karlovice (trať č. 282) se zastávkou "Ústí u Vsetína" v dolní části obce. Po východním okraji obce je vedena trať celostátního významu Hranice na Moravě - Střelná (trať č. 280). Tato trať je dvoukolejná elektrifikovaná stejnosměrnou napájecí soustavou. Zastávka na této trati je nejbližší v Leskovci nebo ve Vsetíně (v obci byla zrušena). Trať je obcí vedena na vysokém náspu a silnici I/57 křižuje nadjezdem. Tělo tratě č. 282 Vsetín - Velké Karlovice křižuje silnici I/57 úroňovým přejezdem osazeným světelnou a zvukovou signalizací. Trať je jednokolejná obsluhovaná motorovou trakcí.



## Místní komunikace

Systém místních komunikací v obci je jednoduchý a je plně navázán na silnici I/57. Velká část zástavby je dopravně obsloužena touto silnicí I. třídy. Místní komunikace pokračují mimo zastavěné území jako účelové k obsluze pozemků a rozptýlené zástavby samot v území.

Přímo obcí není vedena žádná cyklotrasa, ani cyklostezka. Plánovaná je cyklostezka Bečva-Vlára-Váh, která je ve stádiu projektové přípravy. Po pravém břehu Vsetínské Bečvy je vedena cyklotrasa "Bečva" č. 472 v trase Vsetín (křižovatka cyklotras) - Karolinka - Velké Karlovice - Třeštík - Martiňák, kde se připojuje na Beskydsko - Karpatskou magistrálu č. 46.

## 5. Vybavenost obce

### Zdravotnictví a sociální péče

Lékařské služby a zdravotnická zařízení jsou dostupné ve Vsetíně, vzdáleném asi 4 km.

Sociální péče a sociální služby jsou také poskytovány ve Vsetíně. Plánovaný je dům sociálních služeb pro seniory ve Valašské Polance, cca 5 km vzdálené obci.

### Kultura a sport

V obci není větší společenská místnost. Využívají se prostory Cafe baru (Sokol klubu) s kapacitou asi 50 osob a prostor jídelny v budově OÚ s kapacitou asi 40 lidí. Ve výhledu investic je vybudování multifunkční budovy v centru obce (na místě bývalého Sokol klubu), která by pokryla potřeby většího sálu, prostor pro sportovce a nové prostory pro hospodu.

Díky nemalé obecní podpoře sport v Ústí disponuje velmi kvalitním zázemím. Sportovci disponují moderní budovou šaten a travnatou hrací plochou s plně automatickým závlahovým systémem. Další hřiště s umělým povrchem je v dolní části obce.



## 6. Životní prostředí

Krajinu na k.ú. Ústí u Vsetína lze obecně definovat jako krajinu lesozemědělskou, dlouhodobě ovlivněnou činností člověka. K podrobnějšímu zhodnocení současného stavu krajiny je možno území rozdělit do následujících typů podle převažujícího způsobu využití ploch (dle Územního plánu obce z roku 2007):

- lesní porosty (PUPFL)

Lesní porosty jsou na více než 62 % rozlohy k.ú. (337,7 ha). Jedná se o souvislé lesní celky v západní a východní vyšší části katastru. Lesní porosty jsou hospodářsky využívány a mají změněnou druhovou skladbou ve prospěch smrku. V některých porostech dosud převažuje buk. Z dalších listnatých dřevin je zastoupen javor klen, na lesních okrajích dub, lípa, habr. V úžlabích i jasan a olše. Významnější příměs místy tvoří modřín, méně se vyskytuje borovice lesní. Menší lesíky v zemědělsky využívaných plochách mají vyšší zastoupení listnatých dřevin. V lesních porostech jsou enklávy luk a rozptýleného osídlení s navazujícími zahradami. Na svazích údolí Rublovského potoka je menší plocha lesních porostů zařazena do lesů ochranných – lesy na nepříznivých stanovištích (0,2190 ha).

- zemědělsky využívané plochy

Zemědělská půda dnes zaujímá téměř 26 % výměry katastru, z toho 5,2 % připadá na půdu ornou, 1,9 % na zahrady a 18,8 % na trvalé travní porosty. Téměř všechna orná půda převedena na trvalé travní porosty. Menší plocha orné půdy je využívána v nivě Senice. Původní bloky orné půdy jsou dnes převedeny na louky a pastviny. V členitějším reliéfu je na loukách a pastvinách větší množství rozptýlené zeleně. Menší plochy travních porostů vklíněné do lesních okrajů postupně zarůstají nálety dřevin. Stejně tak se pozvolna rozšiřují lesní okraje na úkor trvalých travních porostů. Hospodářské lesní porosty mají ekologickou stabilitu stupně 3 - 4, menší lesíky a lesní okraje stupně 4.

- pole, sady a zahrady v drobné držbě

Orná půda v drobné držbě se ve volné krajině v podstatě nevyskytuje, menší plochy orné půdy jsou v zahradách. Zahrady navazují přímo na zástavbu obce a zaujímají 1,9 % plochy k.ú. Sady ve volné krajině se podle údajů ČSÚ (2004) na katastru Ústí nevyskytují. Na plochách doprovázejících rozptýlené osídlení i na plochách navazujících na zahrady je několik menších ovocných sadů. Stupeň ekologické stability těchto ploch je různý podle intenzity využití (kolísá mezi stupněm 2.a 3.). Většinou se však jedná o plochy s vysokým zastoupením ovocných dřevin, část je pak využívána k samozásobení zeleninou a ovocem.

- neobdělávané plochy

Neobdělávané plochy (v přehledu výměr uváděny jako tzv. ostatní plochy) zaujímají přibližně 9,1% z celkové výměry katastru. Mimo zastavěnou část obce se jedná především plochy určené k dopravě – silnice, železnice a polní cesty s doprovodnými společenstvy. Významná jsou především bylinná a dřevinná společenstva na náspech a zářezích železničních tratí a bylinná a dřevinná lemy podél některých polních cest. Jako ostatní plochy jsou vedeny i ostrůvky krajinné zeleně na mezích a v některých zářezích na loukách a pastvinách.

- vodní toky a plochy

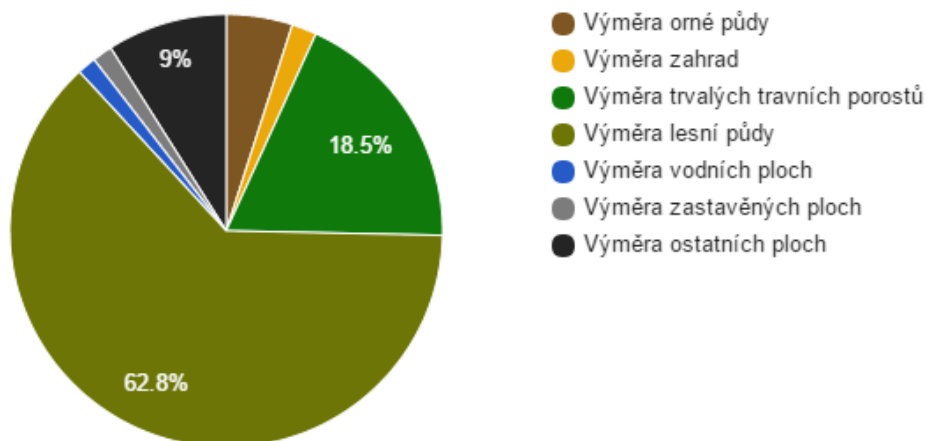
Vodní toky a plochy. Vodní plochy v řešeném území zaujímají 1,4 % z celkové rozlohy k.ú. Představují je vodní toky Vsetínské Bečvy a Senice, toky Dluhovského a Rublovského potoka, které jsou z části již za hranicí k.ú. Do těchto ploch jsou zahrnuta i břehová společenstva a některé navazující plochy – hráze. Regulované vodní toky Vsetínské Bečvy a Senice jsou doprovázeny nesouvislými břehovými porosty

s jasanem, olší, vrbami, topoly, lípou a dalšími dřevinami. Menší vodní toky doprovázejí především porosty olše, vrb, a jasanu, které jsou místy rozvolněné nebo narušené.

- urbanizované (zastavěné) území

Urbanizované (zastavěné) území je kromě zastavěných a zpevněných ploch tvořeno vegetací, u níž převažuje funkce estetická nad ekologickou.

### Struktura využití půdy



Pramen: ČSÚ

## 7. Správa obce

### Kompetence obce a napojení na další správní úřady

Obec Ústí patří mezi obce I. stupně (nemá např. matriku nebo stavební úřad). Na vyřízení dokladů, stavebních povolení popř. přestupků musí občané dojet do nedalekého Vsetína, kde tyto úřady jsou (Vsetín je obec s rozšířenou působností - obec III. stupně).

Ke správě obce je zřízen Obecní úřad. Obecní úřad Ústí vykonává úkoly samostatné působnosti (samosprávu) obce, které mu uloží zastupitelstvo obce nebo rada obce, a pomáhá výborům v jejich činnosti. Dále vykonává přenesenou působnost obce (státní správu). Obecní úřad tvoří starosta, místostarosta a zaměstnanci obce zařazení do obecního úřadu. V čele obecního úřadu je starosta (§109, Zákon o obcích č.128/2000 Sb). Obecní úřad má trvalé dva zaměstnance: ekonom obce a pracovník technických služeb. Obec Ústí také zaměstnává 2-3 pracovníky na veřejně prospěšné práce, jejichž mzdové náklady jsou dotované z úřadu práce. Pracovníci pomáhají s úklidem v obci.

V rámci jednoho obvodu obce s rozšířenou působností (město Vsetín) mohou obce mezi sebou uzavírat se souhlasem krajského úřadu veřejnoprávní smlouvy, jimiž na sebe mohou vzájemně převádět ty části rozšířené působnosti, které nejsou zákonem vyhrazeny jen některým obcím. Toto ustanovení umožňuje



zejména malým obcím, aby vykonávaly pouze nebo převážně samosprávnou působnost, přičemž přenesenou působnost mohou zčásti nebo plně přenést na jinou, větší obec. Obec Ústí má veřejnoprávní smlouvu se Vsetínem v oblasti projednávání přestupků, právní ochraně dětí a výkonem speciálního stavebního úřadu ve věcech místních komunikací.

Městský úřad ve Vsetíně vykonává zejména následující agendy přenesené státní působnosti (zákon o obcích č. 128/2000 Sb.):

- evidence obyvatel
- vydávání cestovních a osobních dokladů, řidičských průkazů, technických průkazů
- živnostenské oprávnění
- výplata sociálních dávek
- sociálně-právní ochrana dětí
- péče o staré a zdravotně postižené
- vodoprávní řízení, odpadové hospodářství a ochrana životního prostředí
- státní správa na úseku lesů, myslivosti a rybářství
- doprava a silniční hospodářství (evidence motorových vozidel, silniční správní úřad, stanovení místní úpravy provozu dopravním značením na silnicích II. a III. třídy a místních komunikacích, pověření osob k zajištění přechodu školních dětí, evidence bodů za přestupky v silničním provozu, dopravní úřad pro městskou autobusovou dopravu a taxislužbu atd.) – netýká se výkonu funkce vlastníka místních komunikací, práva ke stanovení podmínek pro provozování taxislužby a práva vyjádřit se k žádosti o licenci na autobusovou dopravu, které spadají do samostatné působnosti obcí.

### **Mateřská škola Ústí, okres Vsetín, příspěvková organizace**

Obec Ústí je zřizovatelem příspěvkové organizace Mateřská škola Ústí, okres Vsetín, příspěvková organizace, se sídlem Ústí 76, 75501 Vsetín, IČO: 70983771. Součástí je školní jídelna s doplňkovou činností stravování pro externí strávníky. Mateřská škola sídlí v prvním patře budovy Obecního úřadu Ústí. Budova byla v roce 2008 zrekonstruována a nyní je v ní Mateřská škola, Obecní úřad a knihovna. Mateřská škola je jednotřídní a od školního roku 2015 – 2016 s kapacitou 26 dětí.

V prostorách budovy má mateřská škola k dispozici třídu, hernu, místnost na spaní, kuchyň - přípravnu, šatnu, sklad pomůcek, sociální zařízení pro děti i pro dospělé. Mateřská škola má možnost využití obecního hřiště denně od 09:00 do 11:00 hodin. Hřiště je oplocené a má moderní povrch. Zde mohou děti hrát míčové hry, závodit, využívat i sportovního náradí.

### **Hospodaření a majetek obce**

Minulá zastupitelstva udrželi rozpočet obce v rozumných mantinelech. Proto v současné době není obecní rozpočet zatížen splácením úvěru. Obec financovala své investice hlavně z přebytků minulých let a také výnosy z vlastního majetku. Některé investice (rekonstrukce budovy OÚ) byly financované za přispění dotace. Největším bohatstvím pro obec jsou její lesy s rozlohou 184 ha. Roční výnosy z prodeje dřeva se pohybují od 1 do 5 mil. Kč. Bezesporu nejdůležitějším zdrojem financování obce jsou ale výnosy ze sdílených daní, které mají rostoucí tendenci, v současné době okolo 7 mil. Kč ročně. Snahou je využít v největší míře dotace (investiční i neinvestiční) státní i EU.

## Majetek obce podle rozvahy k 31.12.2015

MAJETEK CELKEM

61 368 tis. Kč

DLOUHODOBÝ HMOTNÝ MAJETEK

51 901 tis. Kč

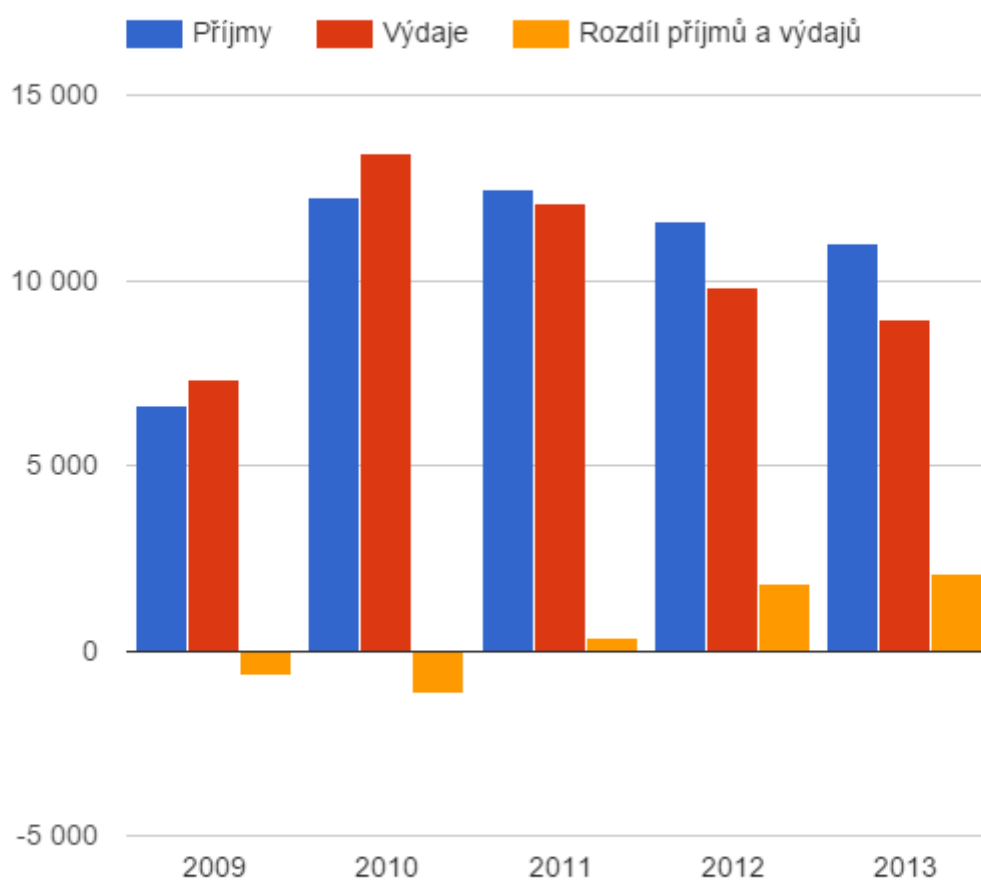
KRÁTKODOBÉ POHLEDÁVKY BRUTTO

330 tis. Kč

KRÁTKODOBÝ FINANČNÍ MAJETEK

6 347 tis. Kč

## Vývoj rozpočtového hospodaření v obci Ústí v letech 2009 - 2013 (v tis. Kč)



Pramen: ČSÚ

## Vývoj rozpočtového hospodaření obce Ústí v letech 2009 - 2013 (v tis. Kč)

	2009	2010	2011	2012	2013
<b>Daňové příjmy</b>	4 420	4 882	5 883	6 227	7 343
<b>Nedaňové příjmy</b>	1 562	5 332	5 026	4 805	3 305
<b>Kapitálové příjmy</b>	304	1 062	740	165	0
<b>Neinvestiční přijaté dotace</b>	341	622	286	393	347
<b>Investiční přijaté dotace</b>	0	363	500	0	0
<b>PŘÍJMY CELKEM</b>	6 627	12 262	12 435	11 591	10 995
<b>Běžné výdaje</b>	5 525	6 794	7 775	6 930	6 352
<b>Kapitálové výdaje</b>	1 780	6 647	4 310	2 872	2 579
<b>VÝDAJE CELKEM</b>	7 306	13 440	12 085	9 801	8 931
<b>Saldo příjmů a výdajů</b>	-679	-1 179	350	1 789	2 064
<b>Podíl kapitálových výdajů</b>	24,37%	49,45%	35,66%	29,30%	28,88%
<b>Podíl běžných výdajů na celkových příjmech</b>	83,38%	55,40%	62,52%	59,79%	57,77%

Pramen: ČSÚ

### Bezpečnost

Obec má připraven krizový i povodňový plán.

Z hlediska živelných pohrom jsou nejpravděpodobnější událostí povodně, protože Ústí leží na soutoku dvou řek Senice a Bečvy. V oblasti klimatických vlivů je patrný menší srážkový úhrn za srovnatelné období a s tím související úbytek zásob podzemních vod. Přívalové lijáky zase mohou zvýšit riziko sesuvů půdy. V souvislosti se zvýšenou intenzitou dopravy je možné očekávat kolize a malou průjezdnost tras v době oprav komunikací.

V širší souvislosti bude ovlivňovat bezpečnost obyvatel obce také vývoj politický a socioekonomický v Evropě i ve světě. Bezpečnostní rizika nejsou bezprostřední, ale současná doba je charakteristická zvýšeným napětím a přezbrojováním v souvislosti s ohnisky nepokoju na Ukrajině, Blízkém Východě a Severní Africe.

### Vnější vztahy

Obec je součástí těchto sdružení obcí:

- Sdružení obcí Hornolidečska
- Sdružení obcí Mikroregionu Vsetínsko
- Sdružení místních samospráv

Obec je akcionářem Vodovodů a kanalizací Vsetín, a.s., které jsou 100%-ně vlastněny obcemi v regionu.

## A.2 Východiska pro návrhovou část

### Zásobník návrhů

#### Návrhy pracovních skupin

Na přípravu návrhů se podíleli dvě pracovní skupiny složené z místních občanů. Jednotlivé návrhy skupin jsou uvedeny níže.

Pracovní skupina stavební ve složení: Jan Srněnský, Ing. Petr Bravenec, Ing. Pavel Šlinz, Ing. Zdeněk Trčálek, Antonín Fila navrhuje:

1. Rekonstrukce chodníků
2. Oprava betonových mostů přes Senici
3. Příprava stavebního obvodu Kout
4. Dokončení rekonstrukcí místních komunikací
5. Revitalizace zeleně - dle zpracovávaného projektu
6. Údržba lesních a polních komunikací
7. Ochrana a údržba strážního domku a nádraží a také zastávky
8. Zahájení výstavby Sokolklubu
9. Cyklostezka
10. Řešit neobydlené domy č.p. 1, 2, 11, 23, 47, 70, 78
11. Zvážit do budoucna stavbu rozhleden
12. Zvážit možnost vybudování tratě pro horská kola

Pracovní skupina kulturní ve složení: Šárka Lukaščíková, Jozefína Plachtovičová, Vladislav Hrtáň, Karel Uhřík, Darina Sommerová navrhuje:

1. Radar k omezení rychlosti na I/57
2. Pétangové hřiště
3. Letní kino
4. Parkoviště u OÚ
5. Samostatný památník I. světové války
6. Zázemí na Dolině pro zimní sporty
7. Opravit hřiště u měnárny
8. Opravit sjezd na cyklostezku směr Vsetín
9. Zvonička
10. Přidat světlo na hřbitově (zadní část)
11. Opatřit koše sáčky na psí extrementy
12. Vytvořit tábořiště na Hrbu (Baňa)
13. Lanovka
14. Rozhledna
15. Aktuální nástěnky (+ facebook obce)
16. Vzpomínkové večery
17. Turistické známky - samolepky
18. Oprava mostů
19. obnovení cesty na p.č. 1536/1 (+ cesty nad žel. dráhou)
20. venkovní (betonový) stůl na stolní tenis
21. klubovna v podkroví budovy OÚ
22. kontejner na textil

## Vyhodnocení dotazníků k Plánu rozvoje obce 2016-2022

ot. č.	SPOKOJEN	spíše spokojen	spíše nespokojen	NESPOKOJEN	CELKEM
1)	<b>Jak jste spokojen/a se současným vzhledem obce?</b>				
	4	20	10	0	34
2)	<b>Jak jste spokojen/a s úpravou zeleně v obci?</b>				
	10	14	7	2	33
3)	<b>Jak byste ohodnotil/a celkovou atraktivitu obce pro návštěvníky?</b>				
	2	4	16	12	34
4)	<b>Jak jste spokojen/a s životem v obci Ústí?</b>				
	12	17	4	1	34
5)	<b>Jak jste spokojen/a s mezilidskými vztahy v obci?</b>				
	5	17	7	4	33
6)	<b>Jak jste spokojen/a se sportovním vyžitím dospělých a dětí v obci?</b>				
	12	12	8	0	32
7)	<b>Jak jste spokojen/a s kulturním děním v obci?</b>				
	9	19	4	1	33
8)	<b>Jak jste spokojen/a s úrovní veřejného osvětlení v obci?</b>				
	21	9	4	0	34
9)	<b>Jak jste spokojen/a s hustotou a rychlostí dopravy na silnici Vsetín – Leskovec?</b>				
	2	7	7	17	33
10)	<b>Jak jste spokojen/a s mateřskou školou v obci?</b>				
	18	5	0	3	26
11)	<b>Jak jste spokojen/a s údržbou a čistotou obce?</b>				
	16	12	2	2	32
12)	<b>Jak jste spokojen/a s činností obecního úřadu?</b>				
	14	18	1	0	33
<b>Doplňující informace k vyplňovateli: (odevzdáno 34 dotazníků)</b>					
13)	Vyplňovatel je:		Muž	Žena	
			18	16	34
14)	26-39 let	40-55 let	56-69 let	70 let a více	
	8	12	9	5	34
15)	ZŠ	vyuč bez mat.	SŠ s mat.	VOŠ/VŠ	
	0	11	15	8	34
16)	student	podnikatel	zaměstnanec	doma/důchodce	
	0	5	13	16	34
17)	dojíždí autem	vlakem/busem	na kole	pracují z domova	
	7	8	1	1	17
18)	V obci bydlí:		od narození	více než 10 let	méně než 10 let
			15	14	5
					29

## Návrhy z dotazníkových šetření (podzimu 2015)

Do přípravy plánu rozvoje obce se mohl zapojit každý občan také formou vyplněného dotazníku. Další možnost zapojení veřejnosti bylo při veřejném představení dokumentu v dubnu roku 2016. Níže jsou uvedeny podněty a připomínky, které byly alespoň jednou zmíněny v odpovědích na poslední dvě otázky. Některé návrhy se opakovaly. Zde jsou uvedeny všechny, bez zohlednění četnosti. Návrhy jsou řazeny podle věkové kategorie (na začátku seznamu jsou návrhy od starších občanů).

### Je pro mě důležité (otázka č.19):

- dostupnost města
- dobré sousedské vztahy
- duchovní vyžití (biblické hodiny)
- klidné bydlení
- okolní příroda
- místní MŠ
- cyklostezka
- sportovní vyžití v obci

### Co mi v obci chybí (otázka č.20):

- chodník od mostu u Bogárů k točně u ZD
- zastávka BUS u ZD (točna)
- kulturní dům, kulturní a sportovní zařízení (nadkryté)
- zdravotnické služby, opravny, kadeřnictví apod.
- úprava středu obce včetně neobydlených domů č.p. 1,2,23
- úprava místních komunikací mimo obec
- úprava a celkový vzhled na pozemku 1414/8
- penzion pro seniory
- dodržování nedělního klidu (sekačky, cirkulárky)
- hospoda
- koupaliště (vybagrovat "Končiny" na Bečvě)
- vytvoření oddychové zóny s lavičkami (a s hracími koutky pro děti) v obou parcích
- vlaková zastávka směr Horní Lideč
- zóny pro venčení psů (výkaly a volně pobíhající psi)
- kostel
- úklid posypu po zimní sezóně - cesty mezi domy
- informovanost o kulturních akcích v obci prostřednictvím FACEBOOKU
- úprava parku u požární zbrojnice
- pošta
- spolupráce občanů pro kvalitní život v obci
- kontejner na baterie na hřbitově
- prezentace obce o vánocích - krásně osvětlený strom v parku u hl. cesty
- vybudování obchvatu obce dle Generelu dopravy ZK
- rekonstrukce stávajících chodníků
- cyklostezka
- sál pro více lidí
- lepší informovanost o kulturních akcích
- přechod pro chodce u MŠ
- kvalitní dětské hřiště (zábavné i pro větší děti), sportoviště pro děti (plně funkční)
- zpomalovací ostrůvek na začátku obce

## SWOT analýza

### Silné stránky

- **Dostupnost Vsetína**  
Ústí leží v blízkosti Vsetína, důležitého správního centra regionu.
- **Podpora sportu a sportovní tradice v Ústí**  
Obec podporuje sportovní aktivity, rozvoj mládežnického fotbalu a šachů
- **Průmyslový areál mimo obec**  
Průmyslová výroba je soustředěna na okraji obce.
- **Dobrá dopravní obslužnost**  
Dobrá dostupnost do jiných center: Vsetín, Zlín, Velké Karlovice.
- **CHKO Beskydy**  
Část obce je součástí CHKO Beskydy. Okolní nádherná příroda.
- **Majetek obce jako zdroj financování**  
Obec disponuje lesními pozemky, které jsou také zdrojem financování.
- **Dobudovaná technická infrastruktura**  
vodovod, kanalizace, plynovod, elektrická energie, internet

### Slabé stránky

- **Nedostatek míst k parkování uvnitř obce**  
Chybí parkovací místa u OÚ a ve středu obce.
- **Limity rozvoje dané územím a polohou**  
Ústí leží v údolí řeky Senice, která limituje možnosti dalšího rozvoje zejména stavebního.
- **Stárnutí populace v Ústí**  
Nízká míra zastoupení věkové skupiny 0-14 let
- **Málo rozvinutý turistický ruch a agroturistika**  
V obci nejsou ubytovací zařízení, nerozvíjí se agroturistika.
- **Negativní dopad provozu na I/57**  
Za několik let stoupla intenzita dopravy na I/57 procházející obcí.
- **Nízká míra soběstačnosti obce**  
Obec nemá například záložní zdroj elektrické energie

### Příležitosti

- **Zvýšená poptávka po rekreaci a sportu ve společnosti**  
Rozvoj cykloturistiky
- **Image Valašska jako osobitého regionu s nádhernou přírodou**  
Potenciál v rozvoji atraktivnosti obce

### Hrozby

- **Zvyšující se intenzita dopravy na I/57**  
Zvýšený hluk, prašnost, rizika havárií v důsledku provozu na silnici I/57. Zpomalený provoz při opravách cest.
- **Bezpečnost v návaznosti na vnější vlivy**  
Rizikové faktory vývoje v Evropě a ve světě. Možné ekologické dopady, klimatické změny, výpadky vnější infrastruktury (blackout, zásobování vodou ap.), sociální pohyby obyvatel, ceny strategických surovin ap.

## B. NÁVRHOVÁ ČÁST















### B.1 Strategická vize

1. **Obec příjemná k bydlení a setkávání lidí.**
2. **Obec stylová a zajímavá.**
3. **Obec spolupracující a soběstačná.**

### B.2 Cíle, opatření a aktivity

 Vysoká důležitost    Střední důležitost    Nízká důležitost

#### Cíl : „Atraktivita obce pro místní obyvatele“

Opatření : „Infrastruktura obce“	Od - do	Odpovědnost	Náklady (tis. Kč)	Zdroj financování
 „Autobusová zastávka směr Velké Karlovice“	2025 - 2025		300	Vlastní
 „Parkoviště u fotbalového hřiště“	2026 - 2026		1000	Vlastní + externí
 „Dešťová kanalizace u Jakešů, u Vaculíků“	2025 - 2025		2000	Vlastní + externí
 „Oprava mostu přes Senici (U bogárů)“	2025 - 2027		5500	Vlastní + externí
 „Stavební lokalita Kout“	2029 - 2029		3000	Vlastní + externí
 „Oprava MK Záhumení, Štachův dvůr“	2026 - 2026		2000	Vlastní + externí
 „Oprava MK Ferákova“	2028 - 2028		1000	Vlastní + externí
 „Oprava MK (Sběrný dvůr)“	2025 - 2025		2000	Vlastní + externí
 „Oprava MK K Valigurovu domu“	2027 - 2027		1000	Vlastní + externí
 „Oprava MK U splavu“	2031 - 2031		1000	Vlastní + externí
 „Oprava MK na Cihelnu“	2030 - 2030		1000	Vlastní + externí
 „Oprava MK K nádraží“	2029 - 2029		1000	Vlastní + externí
 „Oprava MK Rublov“	2026 - 2026		4000	Vlastní + externí
 „Oprava MK U Senice“	2032 - 2032		1000	Vlastní + externí



<b>Opatření : „Občanská vybavenost“</b>	<b>Od - do</b>	<b>Odpovědnost</b>	<b>Náklady (tis. Kč)</b>	<b>Zdroj financování</b>
— „Nová budova Sokol klub“	2027 - 2027		28000	Vlastní + externí
— „Budova OÚ - půdní vestavba - klubovna“	2030 - 2030		3500	Vlastní + externí
— „Šatny u Sokol klubu“	2028 - 2028		4000	Vlastní + externí
— „Rekonstrukce č.p. 117 (u Jednoty)“	2025 - 2029		6300	Vlastní + externí
— „Sběrný dvůr“	2026 - 2026		1000	Vlastní + externí
— „Workoutové hřiště“	2026 - 2026		500	Vlastní + externí
— „Fotbalové hřiště s umělou trávou“	2030 - 2030		4000	Vlastní + externí

<b>Opatření : „Veřejná prostranství“</b>	<b>Od - do</b>	<b>Odpovědnost</b>	<b>Náklady (tis. Kč)</b>	<b>Zdroj financování</b>
— „Revitalizace parku u zbrojnice“	2028 - 2028		2000	Vlastní + externí
— „Zvonička“	2028 - 2028		1000	Vlastní + externí
— „Úprava pozemku p.č.44/7 (u č.p.117)“	2027 - 2027		1000	Vlastní + externí

## **Cíl : „Atraktivita obce pro její návštěvníky“**

<b>Opatření : „Vnější atraktivita obce“</b>	<b>Od - do</b>	<b>Odpovědnost</b>	<b>Náklady (tis. Kč)</b>	<b>Zdroj financování</b>
— „Vánoční osvětlení v obci“	2025 - 2025		500	Vlastní
— „Úprava cyklostezky BVV“	2031 - 2031		4000	Vlastní + externí

## **Cíl : „Bezpečnost a perspektiva obce“**

<b>Opatření : „Bezpečnost a perspektiva obce“</b>	<b>Od - do</b>	<b>Odpovědnost</b>	<b>Náklady (tis. Kč)</b>	<b>Zdroj financování</b>
— „Protipovodňová opatření na Senici“	2026 - 2027		6000	Vlastní + externí
— „Nákup pozemků“	2025 - 2032		4000	Vlastní

## **B.3 Podpora realizace programu**

### **Monitoring realizace PRO**

Naplňování Programu rozvoje obce bude sledovat starosta. Zejména bude iniciovat realizaci opatření a aktivit, vyhledávat možné zdroje financování aktivit, projednávat a schvalovat změny a aktualizace PRO. Monitoring, tedy sledování průběžného naplňování PRO, bude provádět zastupitelstvo obce každoročně před koncem kalendářního roku (v době tvorby rozpočtu na další rok). Budou sledovány zejména:

- aktivity naplánované na daný rok – které byly realizovány, které realizovány nebyly (a proč)
- aktivity naplánované na další rok a jejich finanční náročnost

### **Způsob aktualizace PRO**

Program rozvoje obce je živým dokumentem, který je nutné revidovat či aktualizovat dle průběhu realizace jeho dílčích částí. Podnětem k aktualizaci PRO může být závažná změna vnějších podmínek, naplnění části PRO, či potřeba stanovení nových cílů. Podnětem k aktualizaci nemá být změna politické reprezentace obce.

Dílčí revize dokumentu (v průběhu jeho platnosti) budou probíhat v případě potřeby – úpravy stávajících aktivit, zařazení nových či vyřazení již neaktuálních. Podkladem pro dílčí revize budou aktualizované seznamy aktivit a výstupy monitoringu. Podklady připraví osoba odpovědná za monitoring realizace PRO. Změny budou prováděny přímo do dokumentu, dokument bude v úvodu obsahovat seznam revizí. Po každé revizi se PRO označí datem, ke kterému se vztahuje. Aktualizace PRO a jeho změny budou schváleny zastupitelstvem obce. Aktualizovaný PRO bude zveřejněn na internetových stránkách obce.

### **Způsob financování PRO**

Základním zdrojem financování rozvojových aktivit jsou vlastní aktiva obce. Předpokládá se také možnost spolufinancování z veřejných rozpočtů (kraje, ČR, fondy EU), případně ze soukromého sektoru. Předpokládané zdroje financování jsou popsány u jednotlivých aktivit. V průběhu naplňování PRO bude docházet ke zpřesňování informací o možnostech finančních zdrojů podle aktuálních informací o dotačních zdrojích apod. Do tvorby návrhu rozpočtu obce na další rok budou vždy zapracovány i předpokládané náklady na realizaci aktivit z PRO, které jsou naplánovány na daný rok.