

PROGRAM ROZVOJE OBCE JANSKÁ



**NA OBDOBÍ LET
2025 - 2035**

Aktualizace dokumentu byla schválena Zastupitelstvem obce Janská dne 18. 12. 2025,
Usnesení č. 6.

Úvod

Existuje minimálně 5 dobrých důvodů, proč mít pro svou obec zpracován Program rozvoje obce.

1. Získáte koncepční dokument shrnující představu dlouhodobého rozvoje obce (5-15 let), který přesahuje jedno volební období.

To vám umožní pracovat s relativně dlouhodobou vizí rozvoje obce. Pokud je vize stanovena dobře, tak je pak jen na zastupitelích, jakou cestou se k té vizi vydají, jaké zvolí prostředky, jakou souslednost kroků, co bude větší a co menší prioritou. Důležitý je cíl. A proto je klíčové, aby se s rozvojovým dokumentem ztotožnilo co nejvíce stávajících zastupitelů obce, co nejvíce občanů obce i těch, kteří v obci podnikají, či se sem jezdí pravidelně rekreovat. To je základním předpokladem pro všeobecnou akceptaci rozvojové vize obce.

2. Získáte návod, jak propojit územní a strategické plánování a podklad pro zadání územního plánu obce.

Ano, občas se nadává na to, kolik papíru je popsáno a jak málo je vykonáno. Ale za to nemohou ony "papíry", za to si můžeme my sami. Jen jen na nás, jak dobře a efektivně dokážeme "vyzobat" potřebné informace a znalosti ze stávajících strategických dokumentů a následně je propojit s rozvojovým dokumentem obce. A nejde jen o územně plánovací dokumentaci, ale také o rozvojové dokumenty mikroregionu, dobrovolného svazku obcí, místní akční skupiny, destinačního managementu, plánů péče zvláště chráněných území, strategických dokumentů kraje i státu.

3. Získáte podklad pro odůvodnění grantových žádostí včetně žádostí o dotace (evropské, státní a krajské), jednotlivé záměry obsažené v programu rozvoje obce.

Toto je již realitou, v několika dotačních titulech je rozvojový dokument povinnou přílohou, či je nutné se v žádosti odkázat na fakt, že předkládaná žádost o dotaci má oporu v plátném rozvojovém dokumentu. Má to i další význam, obce pak "neskákají" po každé dotační příležitosti, která se namane. Jejich rozvoj tak neřídí ruka dotační, ale vlastní rozvojový dokument. A samozřejmě je fajn, když se maximum rozvojových záměrů potká s dotačními možnostmi kraje, státu, či evropských dotačních programů.

4. Získáte podklad pro sestavování rozpočtového výhledu obce.

Pokud jsou v rozvojovém dokumentu správně nastaveny priority jednotlivých aktivit, pokud je realisticky nastaven harmonogram jejich realizace a pokud je finanční odhad náročnosti jednotlivých akcí proveden správně, tak lze investiční stránku rozpočtového výhledu velmi snadno odvodit ze samotného dokumentu. Je to přidaná hodnota kvalitně zpracovaného dokumentu.

5. Prostřednictvím účasti veřejnosti při přípravě PRO získáte názory, potřeby a podporu veřejnosti a zainteresovaných skupin pro dlouhodobější plány vedení obce.

Občané a vedení obce musí táhnout za jeden provaz, mít podobný pohled na směřování a rozvoj obce. Musí se shodnout na vizi toho, jak by jejich obec měla vypadat za deset, dvacet či padesát let. Pak se lze samozřejmě přít, jakou cestou se vydat, ale cíl bude stále stejný. A to je pro koncepční a efektivní práci

zastupitelů a vedení obce to nejdůležitější.

Přejeme tedy obci Janská a jejím obyvatelům, ať je tento dokument právě tou částí mozaiky v řízení obce, která vytýčí všeobecně akceptovanou rozvojovou vizi. A přejeme, ať se jí daří postupnými promyšlenými kroky naplňovat!

Za MAS Český sever

Ing. Mgr. Marek Hartych

Zpracovatel Programu rozvoje obce Janská

A. ANALYTICKÁ ČÁST

A.1 Charakteristika obce

1. Území

1. Území

Umístění obce v rámci ČR, kraje, ORP

Janská je obec v Ústeckém kraji, v okrese Děčín, na jižním okraji Národního parku České Švýcarsko v CHKO Labské pískovce. Janská (dříve Johnsbach) se rozprostírá v údolí řeky Kamenice a obcí prochází komunikace III. třídy 25860 z České Kamenice přes Janskou a Srbskou Kamenici do Růžové.

Janská je součástí ORP Děčín, s pověřeným úřadem v České Kamenici. Z České Kamenice se vyčlenila jako samostatná obec k 1.1.1993.

Katastr a části obce, velikost území obce: Janská nemá místní části, je tvořena jedním katastrálním územím.

Celková plocha území obce 536,45 ha

Počet obyvatel 225 obyvatel (k 1. 1. 2025)

Zdroj: ČSÚ

Nadmořská výška: nejvyšším bodem je vrch Strážišť se 469 m n. m., nejnižším pak tok řeky Kamenice s přibližně 225 m.n.m.

Části obce: Janská nemá části obce

Katastrální území: 1 (Janská)

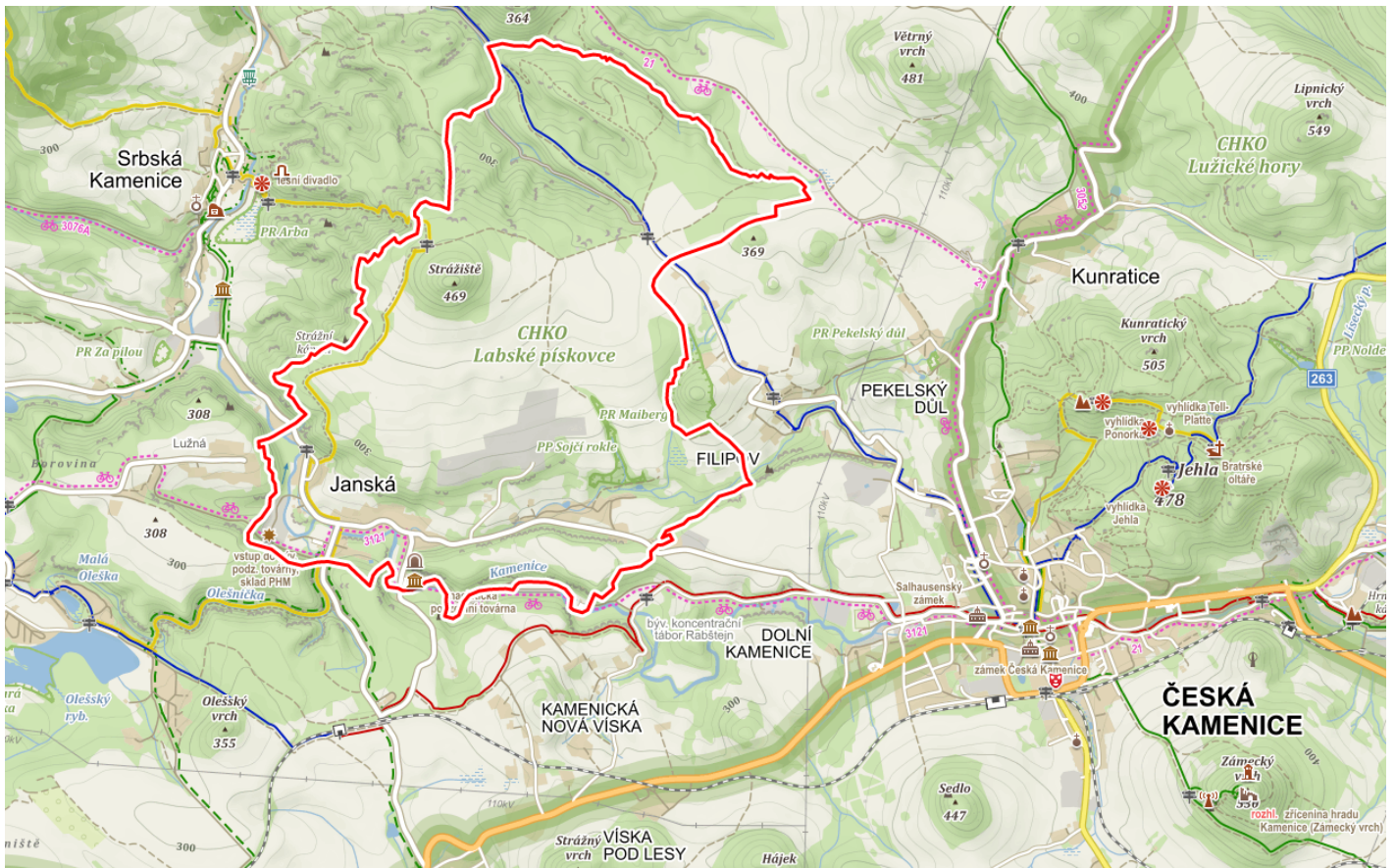
Vzdálenosti do spádových sídel (obec s pověřeným úřadem, ORP, kraj)

Janská - Česká Kamenice (pověřený úřad): 4 km

Janská - Děčín (ORP): 15 km

Janská - Děčín (okres): 15 km

Janská- Ústí nad Labem (kraj): 39 km



2. Obyvatelstvo

2. Obyvatelstvo

Demografická situace

Počet obyvatel, vývoj

Ukazatele věkového složení¹

Období: 31. prosinec 2024

	Podíl obyvatel ve věku (%)									Průměrný věk (roky)			Index stáří
	0 - 14 let			15 - 64 let			65+ let			celkem	muži	ženy	
	celkem	muži	ženy	celkem	muži	ženy	celkem	muži	ženy				
SO ORP Děčín²	14,6	15,3	13,9	62,9	65,3	60,6	22,5	19,4	25,4	44,0	42,6	45,4	153,8
v tom obce:													
Arnoltice	14,3	13,9	14,6	66,5	67,6	65,4	19,2	18,5	20,0	43,6	43,8	43,4	135,0
Benešov nad Ploučnicí	15,5	16,4	14,6	61,3	64,6	58,0	23,2	19,0	27,4	43,5	41,8	45,2	149,7
Bynovec	20,9	21,6	20,2	64,6	64,8	64,4	14,5	13,6	15,3	39,1	38,5	39,9	69,0
Česká Kamenice	13,7	13,6	13,7	62,8	66,4	59,2	23,5	19,9	27,1	45,0	43,6	46,5	172,1
Děčín	14,5	15,2	13,8	62,5	65,1	60,1	23,0	19,6	26,2	44,2	42,6	45,8	158,7
Dobkovice	14,2	14,9	13,4	66,0	67,5	64,3	19,8	17,5	22,3	43,3	42,4	44,2	139,1
Dobrná	13,4	13,9	12,7	66,0	66,4	65,5	20,6	19,7	21,8	43,3	43,6	43,1	154,2
Dolní Habartice	13,8	12,7	15,0	65,6	69,7	61,6	20,5	17,6	23,5	43,0	42,3	43,7	148,2
Františkov nad Ploučnicí	19,0	23,3	14,6	61,6	58,4	64,8	19,5	18,3	20,6	41,5	39,8	43,3	102,6
Heřmanov	14,8	15,1	14,4	64,3	66,3	62,0	20,9	18,6	23,6	43,8	43,2	44,6	141,7
Horní Habartice	17,2	17,2	17,3	59,6	61,2	58,0	23,2	21,6	24,8	43,1	42,7	43,6	134,6
Hřensko	11,3	12,8	9,4	68,0	69,5	66,0	20,6	17,7	24,5	45,6	44,4	47,1	182,1
Huntřov	14,0	12,8	15,2	68,1	70,5	65,6	17,9	16,7	19,2	43,2	43,4	43,0	128,1
Janov	11,5	14,0	9,4	54,7	55,4	54,1	33,7	30,6	36,5	51,0	49,4	52,5	292,3
Janská	14,7	13,1	16,5	65,8	68,9	62,1	19,6	18,0	21,4	42,7	42,6	42,7	133,3
Jetřichovice	11,9	10,8	13,0	60,5	64,0	56,8	27,6	25,1	30,2	48,5	48,9	48,1	231,9
Jilové	14,3	15,2	13,3	64,0	65,5	62,4	21,8	19,3	24,3	43,9	42,4	45,3	152,8
Kámen	12,6	12,3	13,0	67,6	68,5	66,7	19,8	19,2	20,3	42,9	42,0	43,8	156,3
Kunratice	13,2	13,0	13,4	66,0	65,6	66,4	20,8	21,4	20,1	43,6	44,9	42,4	157,1
Kytlice	13,6	12,0	15,4	58,3	59,4	57,0	28,1	28,5	27,6	47,1	47,8	46,2	206,3
Labská Stráň	15,9	18,1	13,1	54,9	55,9	53,5	29,2	26,0	33,3	46,0	43,5	49,1	183,3

Ludvíkovice	14,7	14,7	14,6	66,9	70,1	63,7	18,4	15,2	21,7	42,6	41,3	43,8	125,5
Malá Veleň	14,8	17,9	11,3	62,6	60,9	64,7	22,6	21,3	24,0	44,1	42,3	46,1	152,3
Malšovice	17,7	19,9	15,4	68,4	67,2	69,6	13,9	12,9	15,0	39,5	38,6	40,4	78,7
Markvartice	17,1	18,7	15,5	67,8	69,1	66,5	15,1	12,3	18,0	40,3	39,0	41,7	88,2
Merboltice	13,8	12,3	15,7	66,2	66,0	66,3	20,0	21,7	18,0	43,0	44,4	41,4	144,4
Růžová	14,1	15,5	12,5	65,8	67,8	63,5	20,1	16,7	24,0	44,4	43,1	45,9	142,2
Srbská Kamenice	16,2	16,4	16,0	59,7	64,2	55,6	24,1	19,4	28,5	44,0	42,7	45,3	148,9
Starý Sachov	17,0	18,1	15,5	64,3	62,2	67,0	18,7	19,7	17,5	41,2	40,7	41,9	110,3
Těchlovice	15,1	15,0	15,2	64,8	65,8	63,7	20,1	19,2	21,1	43,3	43,3	43,3	133,3
Valkeřice	19,0	17,1	21,2	59,0	60,6	57,1	22,0	22,2	21,7	42,3	43,3	41,3	115,6
Velká Bukovina	14,2	15,3	13,0	63,7	66,0	61,3	22,1	18,7	25,7	43,9	42,9	44,9	156,2
Verneřice	15,2	15,5	14,8	62,7	63,2	62,1	22,1	21,2	23,1	42,6	42,0	43,2	145,5
Veselé	17,1	17,2	16,9	65,1	66,2	64,0	17,8	16,7	19,0	40,4	39,5	41,4	104,5

Věkové poměry v obci Janská v roce 2023

	Počet obyvatel v roce 2023	0-14 let (%)	65 a více let (%)	Index stáří
Janská	216,00	15,28%	18,52%	121,21

	Počet obyvatel v roce 2023	0-14 let (%)	65 a více let (%)	Index stáří
ORP DĚČÍN	74 893,00	15,13%	22,40%	148,00
Okres Děčín	126 534,00	15,28%	22,09%	144,58
Ústecký kraj	811 169,00	15,49%	20,63%	133,21
ČR	10 899 517,00	15,85%	20,53%	129,49
Zdroj: ČSÚ				

V roce 2023 vykazoval index stáří v obci Janská v porovnání s průměrem za ORP Děčín, Ústecký kraj a celou ČR nejnižší hodnotu. Přesto byl podíl obyvatel starších 65 let vyšší než podíl obyvatel ve věkové kategorii 0 a 14 let.

Počet obyvatel - obce vybraného území¹

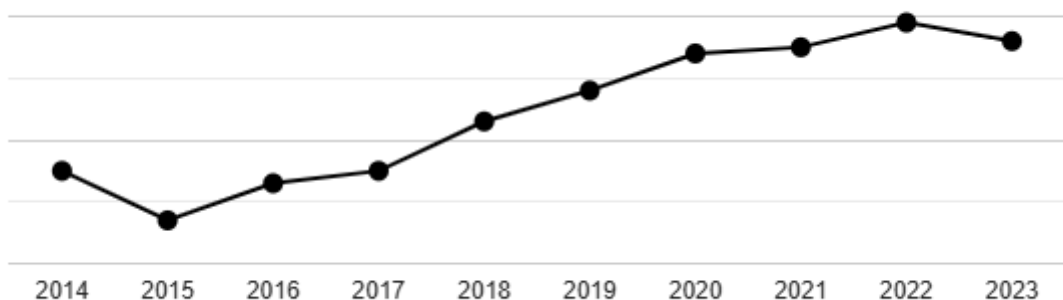
Okres Děčín

	Stav k 1. 1. (počáteční stav)		
	celkem	muži	ženy
Okres Děčín	125 790	62 329	63 461
v tom obce:			
Arnoltice	421	216	205
Benešov nad Ploučnicí	3 526	1 754	1 772
Bynovec	339	176	163
Česká Kamenice	5 037	2 497	2 540
Děčín	46 376	22 627	23 749
Dobkovice	647	342	305
Dobrná	441	244	197
Dolní Habartice	614	307	307
Dolní Podluží	1 153	574	579
Dolní Poustevna	1 668	843	825
Doubice	97	47	50
Františkov nad Ploučnicí	401	202	199
Heřmanov	487	258	229
Horní Habartice	453	227	226
Horní Podluží	825	413	412
Hřensko	247	141	106
Huntířov	815	414	401
Chřibská	1 333	688	645
Janov	338	157	181
Janská	225	122	103
Jetřichovice	395	203	192
Jílové	4 932	2 482	2 450

Jiřetín pod Jedlovou	659	334	325
Jiříkov	3 507	1 754	1 753
Kámen	253	130	123
Krásná Lípa	3 341	1 645	1 696
Kunratice	265	131	134
Kytlice	470	249	221
Labská Stráň	226	127	99
Lipová	564	274	290
Lobendava	259	150	109
Ludvíkovice	934	468	466
Malá Veleň	439	235	204
Malšovice	1 034	534	500
Markvartice	742	375	367
Merboltice	195	106	89
Mikulášovice	2 092	1 053	1 039
Rumburk	10 815	5 258	5 557
Růžová	588	317	271
Rybniště	721	369	352
Srbská Kamenice	278	134	144
Staré Křečany	1 228	643	585
Starý Šachov	230	127	103
Šluknov	5 629	2 846	2 783
Těchlovice	497	260	237
Valkeřice	405	216	189
Varnsdorf	14 704	7 186	7 518
Velká Bukovina	515	262	253
Velký Šenov	2 013	999	1 014
Verneřice	1 171	612	559
Veselé	387	198	189
Vilémov	859	403	456

Celkový počet obyvatel ke dni 1. 1. 2025 byl 225 osob. Obec tak společně s Doubicí (97) a Merbolticemi (195) patří k nejmenším sídlům v ORP Děčín. V obci převažují muži (122) oproti ženám (103) .

Vývoj počtu obyvatel obce Janská v letech 2014 - 2023



Zdroj: ČSÚ

Průměrný věk obyvatelstva je 42,7 let, nepatří ani k nejnižším (Bynovec 39,1 let) ani nejvyšším (Janov 51 let) v rámci ORP Děčín.

Z historického pohledu obec Janská měla nejvíce obyvatel dle sčítání v roce 1880 s 557 obyvateli, k výraznému propadu došlo po odsunu Němců (propad na 189 obyvatel v roce 1950). Z tohoto demografického "šoku" se už obec nevpamatovala, dosídlení obyvateli z jiných regionů nebylo úspěšné. I dnes tak má obec cca 37 % z maximálního sčítaného počtu obyvatel

Počet obyvatel podle výsledků sčítání od roku 1869 v obcích a jejich částech vybraného SO ORP

přepočten na územní strukturu 2016

Počet obyvatel¹

Území: SO ORP Děčín

Obec, část obce ²	Sčítání v roce													
	1869	1880	1890	1900	1910	1921	1930	1950	1961	1970	1980	1991	2001	2011
Janská	424	557	534	452	445	466	516	189	266	243	267	203	198	192
Janská	424	557	534	452	445	466	516	189	266	243	267	203	198	192
Jetřichovice	2 163	2 078	1 969	1 802	1 669	1 420	1 490	610	485	447	355	306	374	376
Jetřichovice	580	614	593	524	500	438	452	355	192	182	183	153	194	172
Rybná	487	406	355	344	301	226	251	63	55	32	23	18	33	44
Všemily	558	529	510	438	387	358	372	89	113	114	59	61	59	64
Vysoká Lípa	538	529	511	496	481	398	415	103	125	119	90	74	88	96
Jilové	4 002	4 120	4 535	4 590	4 947	4 570	5 558	3 935	4 036	3 803	4 920	5 195	5 259	4 941
Jilové	1 202	1 189	1 311	1 417	1 531	1 404	1 760	1 318	1 317	1 179	1 021	953	1 006	1 035
Kamenec	305	393	483	435	468	369	464	296	300	278	231	191	203	220
Kamená	717	738	748	747	818	763	1 044	977	967	919	2 264	2 858	2 699	2 381
Martiněves	647	615	730	769	818	798	953	696	774	821	891	770	879	890
Modrá	589	646	766	730	813	797	884	519	560	490	435	382	425	345
Sněžník	542	539	497	492	499	439	453	129	118	116	78	41	47	70

Dalším zajímavým údajem je počet domů a jejich vývoj. Výstavba kulminovala v 30. letech minulého století (90 domů). Následně počet klesal až do konce století (39 domů v roce 2001). V poslední letech dochází k pozvolnému vzestupu stavební činnosti (51 domů v roce 2011). Propad je tedy o něco menší než u počtu obyvatel, oproti maximu z roku 1930 má dnes obec 57 % domů.

Počet domů podle výsledků sčítání od roku 1869 v obcích a jejich částech vybraného SO ORP

přepočten na územní strukturu 2016

Počet domů¹

Území: SO ORP Děčín

Obec, část obce ²	Sčítání v roce													
	1869	1880	1890	1900	1910	1921	1930	1950	1961	1970	1980	1991	2001	2011
Janská	78	84	83	84	83	84	90	79	43	44	43	44	39	51
Janská	78	84	83	84	83	84	90	79	43	44	43	44	39	51
Jetřichovice	378	407	402	409	407	401	400	346	127	131	106	326	267	268
Jetřichovice	111	118	115	117	118	118	118	110	92	55	51	106	96	94
Rybná	80	83	79	80	84	80	81	67	.	9	9	72	51	47
Všemily	94	100	97	102	97	95	94	76	.	30	18	71	51	51
Vysoká Lípa	93	106	111	110	108	108	107	93	35	37	28	77	69	76
Jilové	597	683	716	746	773	808	967	1 046	832	817	767	872	891	954
Jilové	173	189	205	219	231	242	292	295	605	224	209	214	223	247
Kamenec	47	71	73	73	73	73	91	89	.	76	67	77	78	81
Kamená	107	123	127	130	129	136	186	237	.	222	215	256	246	260
Martiněves	84	97	104	108	112	118	150	167	.	142	144	134	154	164
Modrá	88	100	104	111	124	137	140	144	193	116	110	114	115	120
Sněžník	98	103	103	105	104	102	108	114	34	37	22	77	75	82

Přirozený přírůstek / úbytek, migrační saldo

V rámci vývoje počtu osob ve městě je zde patrný přírůstek obyvatel. Tento jev je za posledních 5 let trvalého rázu a od roku

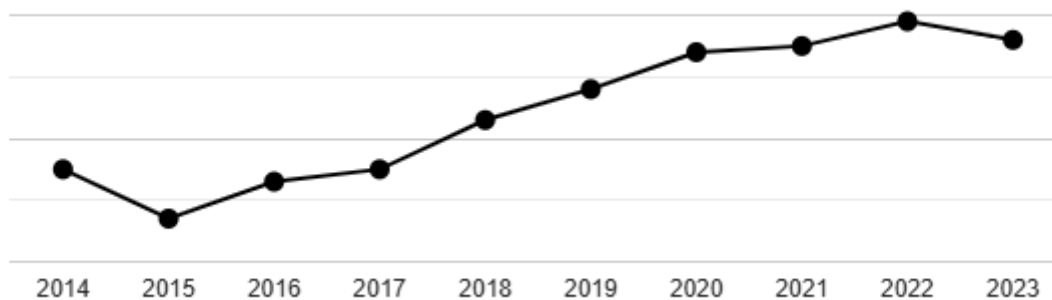
2015 přibýlo v obci 21 osob. Nicméně tomuto růstu předcházelo období poklesu obyvatel. Zatímco počet obyvatel ve věku 65 a více let se téměř nemění (0,2 %), dochází k nárůstu obyvatel v kategorii do 14 let (3,5 %). To je pozitivní jev vypovídající o spokojenosti a kvalitě život zdejších obyvatel v produktivním věku.

Vybrané ukazatele pro územně analytické podklady za obec

Území: Janská (okres Děčín)

	2015	2016	2017	2018	2019
1 Počet obyvatel	187	193	195	203	208
1 Přirozený přírůstek	-1	-	-	1	3
1 Saldo migrace	-7	6	2	7	2
2 Podíl obyvatel ve věku 0 - 14 let na celkovém počtu obyvatel (%)	12,8	15,5	14,9	16,3	16,3
2 Počet obyvatel ve věku 0 - 14 let	24	30	29	33	34
3 Podíl obyvatel ve věku 65 a více let na celkovém počtu obyvatel (%)	16,6	16,6	16,4	14,8	16,8
3 Počet obyvatel ve věku 65 a více let	31	32	32	30	35

Vývoj počtu obyvatel obce Janská v letech 2014 - 2023



Zdroj: ČSÚ

Podíl nezaměstnaných obyvatel vykazuje jistou fluktuaci, nicméně tren ukazuje na snižování počtu nezaměstnaných osob. V posledním zjišťovaném roce výrazně převládal počet osob krátkodobě nezaměstnaných (do 12 měsíců), 8 z celkových 9 evidovaných.

8	Podíl nezaměstnaných osob dosažitelných (%)	8,4	10,6	9,9	6,7	6,4
8	Počet uchazečů o zaměstnání v evidenci úřadu práce - dosažitelní	12	14	13	9	9
8	Počet uchazečů o zaměstnání v evidenci úřadu práce	12	15	14	11	9
8	Počet uchazečů v evidenci úřadu práce - absolventů	-	-	-	-	-
8	Počet uchazečů v evidenci úřadu práce nad 12 měsíců	6	4	5	4	1

Vzdělanostní struktura obyvatelstva

Uvedený graf se vztahuje k datu ukončení posledního sčítání lidu, domů a bytů, tedy k 12. 5. 2021. Z grafu

vyplývá, že k uvedenému datu převažovali v obci obyvatelé se středním vzděláním včetně vyučení (bez maturity) 43,4 % z celkového počtu obyvatel starších 15-ti let. Další nejpočetnější skupinou pak byli obyvatelé se středním vzděláním s maturitou - celkem 22,3 % z celkového počtu obyvatel starších 15-ti let.

Vzdělanostní struktura obyvatel obce Janská v roce 2021



Zdroj: ČSÚ

Dalšími zásadními údaji ze sčítání obyvatel 2011 jsou data státních příslušností. Z tabulky vyplývá, že se v rámci sčítání nikdo nepřihlásil k jinému státnímu občanství než českému.

Vlastní tabulka z VDB

Nejnovější data

		Janská (okres Děčín)
Počet cizinců	celkem	.
Počet cizinců	ženy	.
Počet cizinců	země EU (bez ČR)	.
	z toho	Slovensko
		Polsko
	ostatní země	.
	z toho	Ukrajina
	Vietnam	.
	Ruská federace	.

Obdobně u národnostní menšin se z tehdejších 192 obyvatel přihlásilo k české 105 obyvatel, jeden ke slovenské a jeden k německé. 85 respondentů národnost neuvadlo.

Počet obyvatel s obvyklým pobytem	celkem		192
	národnost	česká	105
		moravská	-
		slezská	-
		slovenská	1
		polská	-
		německá	1
		romská	-
		maďarská	-
		ukrajinská	-
		ruská	-
		rusínská	.
		bulharská	.
		rumunská	.
		řecká	.
		vietnamská	-
		albánská	.
		chorvatská	.
		srbská	.
		běloruská	.
		čínská	.
		moldavská	.
		mongolská	.
		židovská	.
		česká a romská	.
		neuváděno	85

Spolková, osvětová a informační činnost

V obci je evidováno 6 spolků, náplň činností je různá. Důležitý je především Spolek Rabštejn, který zpřístupnil část podzemních štol a nyní zde provozuje expozici dokumentující historii tajemného Rabštejna.

Akce pořádané v obci

Každoročně je v obci několik akcí pořádaných obcí. Nejznámější akcí bylo Janské Vajíčko - sportovní den zakončený posezením u hudby s občerstvením, které bylo nahrazeno akcí "Pohádkový den s draky". Obec dále provozuje letní kino, pořádá mikulášskou besídku pro děti. Obec Janská pořádá každou třetí a pátou sobotu v měsíci farmářské a bleší trhy včetně doprovodného programu a zábavy.

Informování občanů o dění ve městě

Základem pro informování občanů ve městě je webový portál obce Janská . Na tomto portálu obec zveřejňuje všechny důležité informace pro občany, spolky i firmy. Dalším médiem pro informace občanům slouží vývěska na budově obecního úřadu. Nově byl také zprovozněn informační kanál Munipolis.

ARES - přehled vybraných ekonomických subjektů

IČO	Obchodní firma Místo podnikání
26550199	MATOUŠ Janská Janská 65
27053261	O.S. Rozum pro Janskou Janská 103
22738487	Rabštejnské údolí o.s. Janská 1
26556511	Českokamenický vláček o.s. Janská 1
22682643	Vlčí raně z.s. Janská 15
26585481	Spolek Rabštejn Janská 74

3. Hospodářství

3. Hospodářství

Ekonomická situace

Struktura podnikatelských subjektů podle velikosti v obci Janská v roce 2023

Počet zaměstnanců	Kategorie	Absolutně
1-9	mikropodniky	32
10-49	malé podniky	1
50-249	střední podniky	0
250 a více	velké podniky	0
nezjištěno	-	4
Zdroj: ČSÚ		

V obci bylo k 31.12.2023 evidováno 37 ekonomických subjektů. Z toho 32 spadá do kategorie mikropodniků, 1 do kategorie malé podniky a u 4 nebyl počet zaměstnanců zjištěn.

Struktura podnikatelských subjektů podle odvětví v obci Janská v roce 2023

Počet podnik. subjektů - Zemědělství, lesnictví, rybářství 6,00 počet

Počet podnik. subjektů - Zpracovatelský průmysl 7,00 počet

Počet podnik. subjektů - Zásobování vodou; činnosti související s odp. vodami, odpa 1,00 počet

Počet podnik. subjektů - Stavebnictví 9,00 počet

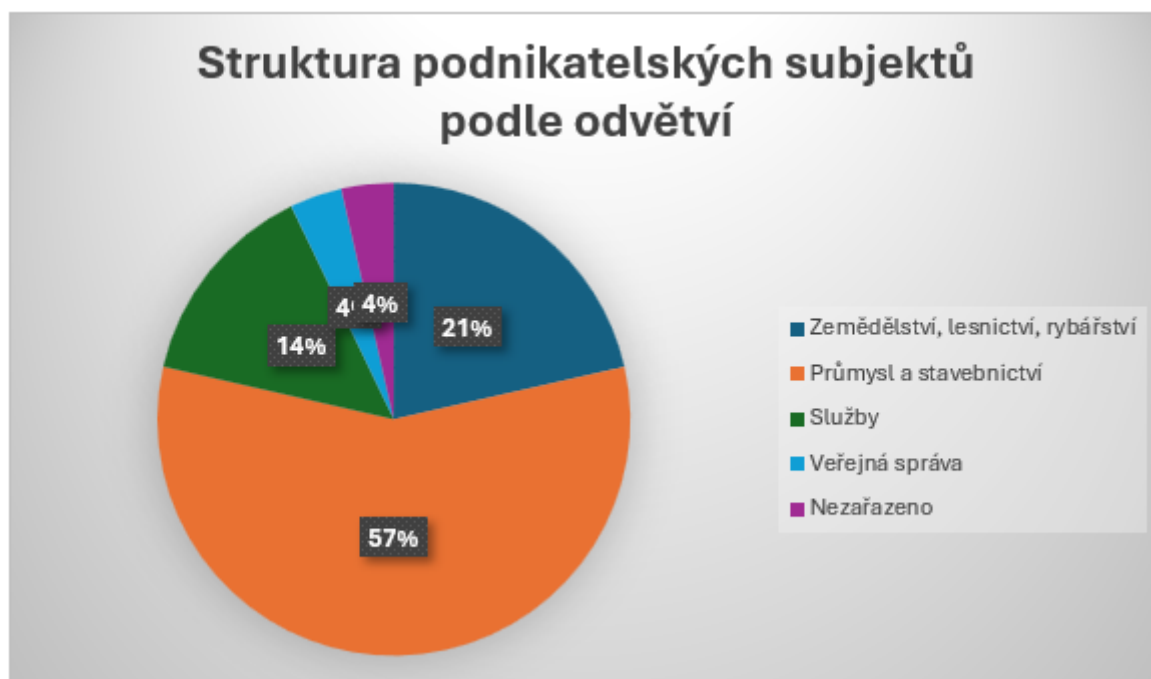
Počet podnik. subjektů - Velkoobchod a maloobchod; opravy a údržba motorových vozid 1,00 počet

Počet podnik. subjektů - Doprava a skladování 1,00 počet

Počet podnik. subjektů - Informační a komunikační činnosti 1,00 počet

Počet podnik. subjektů - Veřejná správa a obrana; povinné sociální zabezpečení 1,00 počet

Počet podnik. subjektů - Nezařazeno 1,00 počet



Zdroj: ČSÚ / Graf zpracování vlastní

Převažujícím odvětvím byl v roce 2023 v obci Janská "Průmysl a stavebnictví", celkem 57 % ze všech evidovaných odvětví, další největší zastoupení má "Zemědělství, lesnictví a rybářství", kde zastoupení činí 21 %.

Struktura zaměstnanosti v obci Janská podle odvětví v roce 2011 (%)

Z hlediska odvětvové zaměstnanosti je výrazně nad celostátním průměr zaměstnanost v sektoru zemědělství a lesnictví. To je dáno přítomností drůbežárny v obci (Středisko drůbežárna Janská, PROAGRO Nymburk a.s.), která je i největším zaměstnavatelem místních obyvatel. Zhruba na celostátním průměru (ale nad průměrem ORP Děčín) je zaměstnanost v sektoru průmysl a stavebnictví. Výrazně pod všemi průměry je pak zaměstnanost v sektoru služeb. To mimo jiné svědčí o nevyužití potenciálu pro cestovní ruch v blízkosti atraktivního území Národního parku České Švýcarsko. V obci také není žádný obchod či restaurační zařízení.

	Zemědělství a lesnictví	Průmysl a stavebnictví	Služby
Janská	10,84%	32,53%	37,35%
DĚČÍN	1,48%	29,83%	54,33%
Ústecký kraj	1,84%	33,98%	50,46%
ČR	2,74%	32,23%	53,87%

Zdroj: ČSÚ

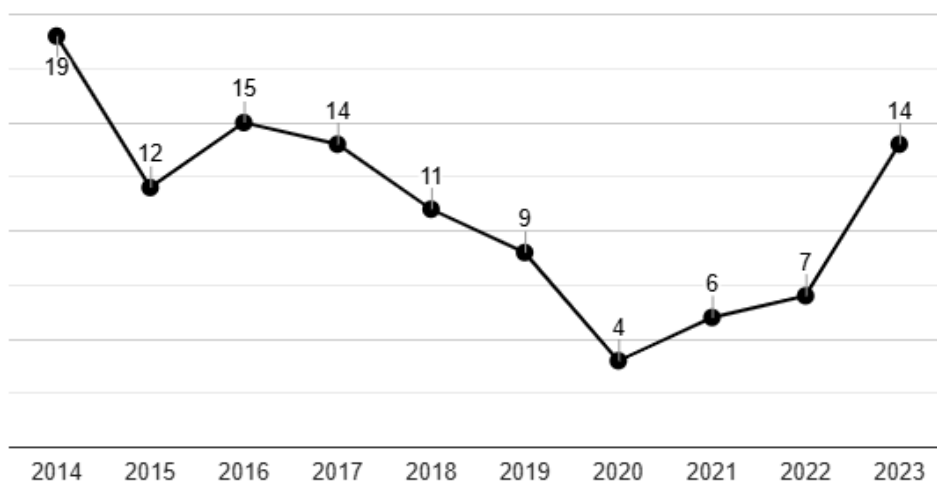
Trh práce

Míra nezaměstnanosti na konci roku 2024 přesahovala 7,5 %, obec Janská byla zároveň zařazena mezi 40 obcí s nejvyšší nezaměstnaností v rámci Ústeckého kraje.

Zdroj: ČSÚ

Z níže uvedeného grafu je zřejmá souvislá klesající tendence od roku 2014 až do roku 2020, kdy došlo k opětovnému zvyšování míry nezaměstnanosti až do roku 2023, kdy bylo v obci Janská evidováno 14 nezaměstnaných osob, oproti 4 osobám evidovaným v roce 2020.

Vývoj počtu nezaměstnaných osob v letech 2014 až 2023



Zdroj: ČSÚ

4. Infrastruktura

4. Technická infrastruktura

V Janské je zřízen vodovod, nicméně ještě není napojeno zhruba 10 % obyvatelstva. Čeká se na přivaděč, který by tuto situaci pomohl vyřešit. Lidé závislí na vlastních zdrojích (studny) mají v posledních letech problémy s vysycháním zdrojů v letních měsících. V letech 2024-2025 byla zahájena stavba přivaděče a nového vodojemu. V provozu by měl být od dubna 2026.

Pro kanalizaci se zpracovává studie, počítá s decentralizovaným modelem čištění odpadních vod ve 3 ČOV. Stávající objekty jsou vybaveny septiky s přepadem, novostavby mají DČOV. Probíhá monitoring "černého" vypouštění do řeky Kamenice ze strany orgánů ochrany přírody a krajiny.

V letech 2020-2023 proběhla rekonstrukce veřejného osvětlení, kdy byla provedeno rozšíření a modernizace (výměna za energeticky efektivnější zdroj světla).

Odpady v obci sváží firma AVE CZ odpadové hospodářství s.r.o. Obec doplácí na svoz a likvidaci cca 300.000 Kč ročně. Dvakrát ročně je realizován svoz nebezpečného odpadu. Sběrný dvůr zřízen není, byť by se "hodil".

Protipovodňová opatření vybudována nejsou, ani se neplánují. A to přesto, že dochází k bleskovým povodním na drobném přítoku Kamenice, na Bílém potoce (Bystřička). Mimo intravilán jsou vhodné plochy pro vybudování protipovodňového opatření.

Vysokorychlostní internet byl v obci zaveden v roce 2024.

Komunikace jsou udržovány na vysoké úrovni, byť jejich stav není zcela uspokojivý. Napojení na silnici I/13 je limitováno výškou mostu pod železniční tratí.

V obci nejsou vybudovány chodníky. Částečně i z důvodu problematického umístění, kdy na páteřní komunikaci naléhá přímo koryto řeky Kamenice.

V havarijním stavu je pak mostek na Olešničce.

5. Vybavenost obce

5. Vybavenost obce

V obci bylo ke sčítání provedeném v roce 2011 registrováno 51 domů, z toho 39 obydlených. 28 domů slouží k rodinnému bydlení.

Domovní a bytový fond v obci Janská dle SLDB 2011

Počet domů	51
Počet obydlených domů	39
Podíl obydlených domů	76,47%
Podíl obydlených domů v ČR	83,40%
Počet rodinných domů	28
Podíl rodinných domů	54,90%
Podíl rodinných domů v ČR	72,18%
Podíl bytových domácností vybavených počítačem a připojením na internet	45,71%
Podíl bytových domácností vybavených počítačem a připojením na internet v ČR	53,00%

Zdroj: ČSÚ

Domovní a bytový fond v obci Janská dle SLDB 2021

Ze sčítání provedeném v roce 2021 vyplývá, že v obci bylo zjištěno 84 obydlených bytů.

Počet obydlených bytů	84
Zdroj: ČSÚ	

Tempo bytové výstavby je nízké, s výjimkou roku 2016 výrazně zaostává za krajským i celostátním průměrem. Obec není vlastníkem bytových jednotek.

Vývoj bytové výstavby v obci Janská v období 2014 - 2023

	2014	2015	2016	2017	2018	2019	2020	2021	2022	2023
Počet dokončených bytů	1	0	2	0	1	0	0	1	0	0
Počet dokončených bytů v přepočtu na 1000 obyvatel v kraji	0,90	0,99	0,95	1,23	1,39	1,60	1,40	1,61	1,65	1,57
Počet dokončených bytů v přepočtu na 1000 obyvatel v ČR	2,27	2,38	2,58	2,69	3,18	3,40	3,22	3,29	3,64	3,49
Zdroj: ČSÚ										

V obci není pošta.

Není zde služebna policie.

Chybí zdravotnické zařízení a obcí nejsou provozovány žádné sociální služby.

Pro školství je spádovou obcí blízká Česká Kamenice. Zde je mateřská škola, základní škola a gymnázium. Bohatá vybavenost v oblasti školských zařízení je také v blízkém Děčíně.

V budově obecního úřadu je funkční společenský sál. V letní sezóně provozuje obec nepravidelné letní kino.

V obci není prodejna ani restaurační zařízení, při pořádání akcí je obcí provozováno rychlé občerstvení.

V obci jsou dva poskytovatelé ubytovacích služeb. Jedná se o Vlčí ranč a Pension pod skálou.

V obci je muzeum s expozicí, jde o bývalou podzemní továrnu Rabštejn, která je hlavní atraktivitou obce v rámci cestovního ruchu.

Obec má v úmyslu vybudovat naučnou stezku okolím obce s tematikou historie území.

Obec má zpracovanou projektovou dokumentaci na vybudování rybníka. V jeho blízkosti by chtěla zřídit parkovací plochu pro obytné vozy a karavany (Stellplatz) a kemp s odpovídajícím zázemím.

Obec plánuje investovat do rozvoje sportovních ploch.

6. Životní prostředí

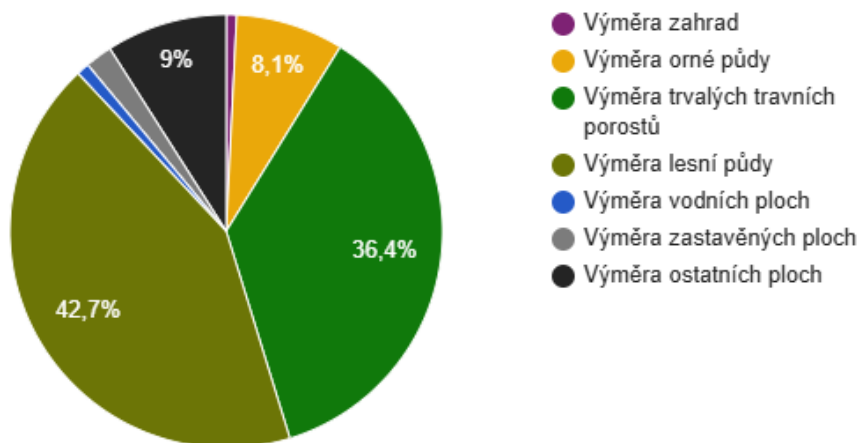
6. Životní prostředí

Obec má vysoký koeficient ekologické stability, který je dán tím, že téměř 80 % území tvoří lesní půda a trvalé travní porosty s extenzivní zemědělskou výrobou (pastva/seč).

Koeficient ekologické stability vyjadřuje poměr mezi přírodně stabilními plochami (jako jsou lesy, zahrady atd.) a plochami zastavěnými či intenzivně zemědělsky obdělávanými (tzv. nestabilními). Vyšší hodnota koeficientu obecně značí příznivější stav, hodnota vyšší než 1 znamená vyváženou (stabilní) krajinu. V obci Janská dosahuje koeficient hodnoty 4,23 .

Zdroj: ČSÚ

Struktura využití půdy v obci Janská v roce 2023



Zdroj: ČSÚ

Území obce leží v CHKO Labské pískovce, v těsné blízkosti Národního parku České Švýcarsko. Ze zákona č. 114/1992 Sb. vyplývají základní ochranné podmínky definované § 26 takto:

(1) Na celém území chráněných krajinných oblastí je zakázáno

a) zneškodňovat odpady mimo místa vyhrazená se souhlasem orgánu ochrany přírody,

b) tábořit a rozdělávat ohně mimo místa vyhrazená se souhlasem orgánu ochrany přírody,

c) vjíždět a setrvávat s motorovými vozidly a obytnými přívěsy mimo silnice a místní komunikace a místa vyhrazená se souhlasem orgánu ochrany přírody, kromě vjezdu a setrvávání vozidel orgánů státní správy, vozidel potřebných pro lesní a zemědělské hospodaření, obranu státu a ochranu státních hranic, požární ochranu a zdravotní a veterinární službu,

- d) povolovat nebo uskutečňovat záměrné rozšiřování geograficky nepůvodních druhů rostlin a živočichů,
- e) používat otrávených návnad při výkonu práva myslivosti,
- f) stavět nové dálnice, sídelní útvary a plavební kanály,
- g) pořádat automobilové a motocyklové soutěže,
- h) provádět chemický posyp cest,
- i) měnit dochované přírodní prostředí v rozporu s bližšími podmínkami ochrany chráněné krajinné oblasti.

Tato omezení musí strpět jak obec, tak každý obyvatel, návštěvník, či ten, kdo se svou činností do takového území vstupuje (typicky zemědělec, myslivec, podnikatel, developer).

Obec Janská leží v území Natura 2000, konkrétně v Ptačí oblasti Labské pískovce.

Území obce protéká řeka Kamenice. Ta zde má jeden pravoboký přítok (Bílý potok) a jeden levoboký přítok (Olešnička).

Kamenice je pak sama o sobě Evropsky významnou lokalitou Horní Kamenice, tedy je opět součástí sítě Natura 2000.

7. Správa obce

7. Správa obce

Obec má od roku 2024 uvolněného starostu.

Občané jsou obecně se správou obce a s jejím rozvojem spokojeni.

Oceňují především klid (v protikladu k obcím s expanzivním cestovním ruchem). Z tohoto důvodu jsou i velmi ostražití a obezřetní ke snahám více těžit z výhodné polohy na okraji NP ČŠ.

Obec pořádá řadu akcí pro místní i přespolní. Oblíbeným a hojně navštěvovaným je pravidelný farmářský a bleší trh. Velmi populární je také Pohádkový den s draky. Jde o zábavné odpoledne pro širokou veřejnost. Sportovní a soutěžní disciplíny pro děti i dospělé. Hodnotné ceny. Atrakce pro děti zdarma. Losování vstupenek.

Přes léto je v provozu letní kino, v zimě je pro děti nachystána mikulášská besídka, pořádány jsou také vánoční dílničky a velikonoční dílničky.

Vývoj rozpočtového hospodaření obce Janská v letech 2014 - 2023 (v tis. Kč)

	2014	2015	2016	2017	2018	2019	2020	2021	2022	2023
Daňové příjmy	2 433	2 415	2 795	2 939	3 247	3 735	3 561	3 859	4 797	4 986
Nedaňové příjmy	545	399	320	399	427	536	557	1 951	422	868
Kapitálové příjmy	105	26	109	57	498	45	77	42	0	0
Neinvestiční přijaté dotace	602	617	590	269	299	274	524	161	245	210
Investiční přijaté dotace	0	0	0	177	0	0	0	0	0	0
Příjmy	3 685	3 457	3 812	3 840	4 471	4 591	4 719	6 012	5 464	6 064
Běžné výdaje	3 050	3 079	3 152	3 255	3 494	4 287	3 687	3 591	4 346	4 793
Kapitálové výdaje	24	246	61	81	363	0	452	463	491	790
Výdaje celkem	3 074	3 325	3 213	3 337	3 857	4 287	4 139	4 054	4 837	5 583
Saldo příjmů a výdajů	611	132	600	504	615	304	580	1 958	627	480
Podíl kapitálových výdajů	0,79%	7,40%	1,91%	2,44%	9,41%	0,01%	10,93%	11,43%	10,16%	14,15%

	2014	2015	2016	2017	2018	2019	2020	2021	2022	2023
Podíl běžných výdajů na celkových příjmech	82,77%	89,06%	82,67%	84,77%	78,14%	93,38%	78,13%	59,73%	79,53%	79,04%
Zdroj: ČSÚ										

Z výše uvedené tabulky vyplývá, že v období let 2014–2023 obec vykazovala celkově stabilní a vyrovnané hospodaření s postupným růstem příjmů i výdajů. Daňové příjmy, které tvoří hlavní část rozpočtu, se v průběhu sledovaného období více než zdvojnásobily (z 2,4 mil. Kč v roce 2014 na téměř 5 mil. Kč v roce 2023). Podobný trend lze sledovat také u nedaňových příjmů, které se dlouhodobě pohybují mezi 0,4–0,7 mil. Kč ročně.

Kapitálové příjmy zůstávají nepravidelné a tvoří menší podíl na celkových příjmech, zatímco významnou roli v rozpočtu hrají přijaté dotace – zejména neinvestiční, jejichž výše se v jednotlivých letech výrazně mění podle aktuálně realizovaných projektů.

Běžné výdaje obce se dlouhodobě pohybují mezi 3–5 mil. Kč ročně a tvoří zhruba 80 % všech výdajů. Podíl kapitálových výdajů se v posledních letech zvyšuje (z 0,8 % v roce 2014 na 14,2 % v roce 2023), což svědčí o postupném růstu investiční aktivity obce.

Saldo příjmů a výdajů zůstává po většinu let kladné, což potvrzuje schopnost obce udržovat rozpočtovou stabilitu a vytvářet přebytky využitelné pro další rozvojové záměry.

A.2 Východiska pro návrhovou část

Aktualizace strategického plánu vychází z potřeby vedení obce pružně reagovat na aktuální požadavky na rozvoj území, řešení prioritních investic a využívání dostupných dotačních titulů, jejichž podmínkou bývá existence platného schváleného strategického dokumentu. Mezi hlavní oblasti, na které se obec zaměřuje, patří zejména zásobování pitnou vodou, kanalizace a čistírna odpadních vod, opravy a modernizace místních komunikací, obnova drobné technické infrastruktury (např. mostky), revitalizace veřejných prostranství včetně výsadby zeleně, výstavba parkovacích ploch a rozvoj cestovního ruchu.

SWOT analýza

Silné stránky

Slabé stránky

Příležitosti

Hrozby

B. NÁVRHOVÁ ČÁST

B.1 Strategická vize

Obec Janská usiluje o vyvážený rozvoj, který propojuje ochranu přírodního a kulturního dědictví s podporou udržitelného cestovního ruchu a spokojeného života místních obyvatel.

B.2 Cíle, opatření a aktivity

 Vysoká důležitost  Střední důležitost  Nízká důležitost


Cíl 1.: „Dobudování a modernizace základní infrastruktury obce“

Rozvoj technické infrastruktury je dlouhodobou prioritou obce. Kvalitní dopravní napojení, bezpečné komunikace, dostatečné kapacity vodovodu a kanalizace i moderní veřejné osvětlení jsou základem pro fungování obce a zvyšování kvality života jejích obyvatel. Plánované aktivity reagují na aktuální potřeby území i na dostupné dotační programy, které mohou umožnit realizaci těchto investic.

Opatření 1.1.: „Zásobování pitnou vodou“	Od - do	Odpovědnost	Náklady (tis. Kč)	Zdroj financování
 1.1.1. „Výstavba a rozšíření vodovodu“	2026 - 2029	starosta	1500000	Vlastní + externí
Opatření 1.2.: „Nakládání s odpadními vodami“	Od - do	Odpovědnost	Náklady (tis. Kč)	Zdroj financování
 1.2.1. „Výstavba a rozšíření kanalizace a ČOV“ jedná se o výstavbu kanalizace a ČOV	2028 - 2030	starosta	50000000	Vlastní + externí
Opatření 1.3.: „Bezpečnost a dopravní infrastruktura“	Od - do	Odpovědnost	Náklady (tis. Kč)	Zdroj financování
 1.3.1. „Oprava, rekonstrukce, rozšíření a výstavba komunikací, chodníků, propustků, mostků a lesních cest“	2025 - 2031	starosta	6000000	Vlastní + externí
 1.3.2. „Modernizace a rozšíření veřejného osvětlení“	2025 - 2027	starosta	1000000	Vlastní + externí
Opatření 1.4.: „Vodní hospodářství a krajinné prvky“	Od - do	Odpovědnost	Náklady (tis. Kč)	Zdroj financování
 1.4.1. „Oprava, rekonstrukce, rozšíření a výstavba vodních ploch a vodních toků (rybníky, tůně, retenční nádrže)“	2025 - 2031	starosta	2000000	Vlastní + externí

Cíl 2.: „Investice do občanské vybavenosti a veřejných prostranství“

Zajištění kvalitního zázemí pro obyvatele obce je klíčovým předpokladem pro její stabilní rozvoj a atraktivitu. V této oblasti se obec zaměřuje na obnovu veřejných prostor, údržbu a modernizaci objektů občanské vybavenosti, péči o zeleň a budování sportovních i volnočasových zařízení. Důraz je kladen také na rozvoj komunálních služeb a efektivní nakládání s odpady.

Opatření 2.1.: „Revitalizace veřejných prostranství a zeleně“	Od - do	Odpovědnost	Náklady (tis. Kč)	Zdroj financování
 2.1.1. „Oprava, rekonstrukce, rozšíření a výstavba veřejných prostranství včetně výsadby zeleně a pořízení techniky“	2025 - 2031	starosta	300000	Vlastní + externí

<ul style="list-style-type: none"> 2.1.2. „Obnova a doplnění mobiliáře“ Obnova a doplnění mobiliáře (altány, směrovky a označníky, lavičky, koše, stojany na kola, nabíjecí stojany, herní prvky, informační tabule). 	2025 - 2031		1000000	
Opatření 2.2.: „Občanská vybavenost a veřejné objekty“	Od - do	Odpovědnost	Náklady (tis. Kč)	Zdroj financování
<ul style="list-style-type: none"> 2.2.1. „Oprava, rekonstrukce, rozšíření a výstavba objektů občanské vybavenosti“ Oprava, rekonstrukce, rozšíření a výstavba objektů občanské vybavenosti (obecní úřad, hasičská zbrojnice, obecní hala, sušárna hadic, muzeum). 	2025 - 2031	starosta	5000000	Vlastní + externí
Opatření 2.3.: „Sport a volnočasová infrastruktura“	Od - do	Odpovědnost	Náklady (tis. Kč)	Zdroj financování
<ul style="list-style-type: none"> 2.3.1. „Oprava, rekonstrukce, rozšíření a výstavba sportovišť, hřišť, dětského hřiště a rekreačních ploch včetně zázemí a mobiliáře“ 	2025 - 2031	starosta	3000000	Vlastní + externí
<ul style="list-style-type: none"> 2.3.2. „Investice do multifunkčního hřiště a workout parku“ 	2026 - 2027	starosta	1500000	Vlastní + externí
Opatření 2.4.: „Komunální služby a odpadové hospodářství“	Od - do	Odpovědnost	Náklady (tis. Kč)	Zdroj financování
<ul style="list-style-type: none"> 2.4.1. „Výstavba ploch pro odpadové hospodářství a pořízení příslušné techniky a nádob“ 	2026 - 2029	starosta	2000000	Vlastní + externí
<ul style="list-style-type: none"> 2.4.2. „Pořízení komunální techniky“ Pořízení komunální techniky (traktory, sekačky, sypače aj.). 	2026 - 2031	starosta	1500000	Vlastní + externí

Cíl 3.: „Podpora udržitelného cestovního ruchu a rozvoj krajiny“

Obec Janská se nachází v atraktivním území Českého Švýcarska, které nabízí významný potenciál pro rozvoj šetrného cestovního ruchu. Cílem je využívat tento potenciál udržitelným způsobem, s ohledem na přírodu i potřeby místních obyvatel. Rozvoj turistické infrastruktury, péče o krajinu a lesní hospodářství či obnova pietních míst přispějí k harmonickému a vyváženému rozvoji obce.

Opatření 3.1.: „Investice do nových turistických cílů“	Od - do	Odpovědnost	Náklady (tis. Kč)	Zdroj financování
<ul style="list-style-type: none"> 3.1.1. „Vybudování a obnova naučných stezek a turistických cest“ 	2026 - 2031	starosta	1500000	Vlastní + externí
Opatření 3.2.: „Infrastruktura pro cestovní ruch“	Od - do	Odpovědnost	Náklady (tis. Kč)	Zdroj financování
<ul style="list-style-type: none"> 3.2.1. „Stellplatz - stání pro karavany a obytné vozy a kemp se zázemím“ 	2026 - 2027	starosta	1500000	Vlastní + externí
<ul style="list-style-type: none"> 3.2.2. „Výstavba parkovišť a odstavných ploch“ 	2026 - 2030	starosta	2000000	Vlastní + externí
Opatření 3.3.: „Lesní hospodářství a rekreační využití lesa“	Od - do	Odpovědnost	Náklady (tis. Kč)	Zdroj financování
<ul style="list-style-type: none"> 3.3.1. „Zalesnění, údržba a značení lesních cest, pořízení techniky, vybudování odpočinkových míst, vyhlídek a altánů“ 	2026 - 2031	starosta	1000000	Vlastní + externí
Opatření 3.4.: „Pietní a kulturní místa“	Od - do	Odpovědnost	Náklady (tis. Kč)	Zdroj financování
<ul style="list-style-type: none"> 3.4.1. „Oprava, rekonstrukce a rozšíření hřbitova včetně prostranství“ 	2026 - 2029	starosta	1500000	Vlastní + externí
<ul style="list-style-type: none"> 3.4.2. „Oprava, rekonstrukce skalních kapliček, křížků, sochy sv. Jana Nepomuckého“ 	2025 - 2032	starosta	1500000	Vlastní + externí

B.3 Podpora realizace programu

Za realizaci a naplnění Strategického plánu obce Janská bude odpovědné Zastupitelstvo obce Janská.

PODPORA REALIZACE Strategického plánu obce

V rámci předchozích částí tohoto dokumentu byly vedle obecného směru rozvoje obce stanoveny i konkrétní aktivity směřující k naplnění požadovaných cílů. Pro úspěšnou implementaci zpracovaného programu rozvoje obce je však neméně zapotřebí ujasnit, jakým způsobem bude probíhat samotná realizace navrhovaných záměrů. V rámci úspěšného dosažení všech zamýšlených cílů je nutné zapojit všechny aktéry rozvoje obce (soukromý sektor, neziskový sektor, veřejnost atp.).

Personální zajištění realizace Strategického plánu obce

Prvním krokem směrem k uskutečnění zvolených cílů a priorit je stanovit subjekty a osoby odpovědné nejen za řízení realizace, ale i za výkon a kontrolu plnění jednotlivých aktivit.

Pro realizaci Strategického plánu obce Janská je navrženo následující implementační schéma

Řídící, výkonná a kontrolní skupina

Řídící skupina naváže na pracovní skupinu, která byla formována v průběhu veřejných projednávání k přípravě Strategického plánu obce (Programu rozvoje obce). Za plnění vize a programových (strategických) cílů odpovídá starosta.

Složení 3 členné skupiny je následující:

starosta obce

místostarosta obce

člen/členka zastupitelstva / (mohou být přizváni aktivní občané)

Úkolem skupiny bude především usměrňovat realizaci programu rozvoje obce - iniciovat realizaci rozvojových opatření a aktivit, vyhledávání a zajišťování zdrojů jejich financování, projednání podnětů vztahujících se k realizaci opatření a aktivit, schvalování zpráv o realizaci, projednávání změn, aktualizací a revizí dokumentu, delegování jednotlivých činností a pravomocí na odpovědné osoby aj.

Zástupci skupiny se budou scházet dle aktuální potřeby - minimálně jednou do roka (v období přípravy rozpočtu na následující rok). Setkání skupiny bude iniciováno starostou obce, který rovněž zajistí včasné doručení podkladů k jednání všem členům. Informace o konání setkání skupiny, stejně jako výsledky jednání (zejména schválené znění zpráv o průběhu realizace Strategického plánu obce a aktuální verze tohoto dokumentu) budou zveřejněny na internetových stránkách obce.

Skupina bude dále kontrolovat a zajišťovat plnění aktivit v rámci jednotlivých opatření a dílčí úkoly spojené s plánováním projektů. Skupina bude zabezpečovat veškeré činnosti potřebné ke zdárné realizaci Programu rozvoje obce (svolávání, příprava podkladů aj.), evidence podnětů vztahujících se k jeho doplnění či aktualizaci, zveřejňování aktuálních informací a dokumentů na webových stránkách obce a v neposlední řadě činnosti spojené s realizací jednotlivých rozvojových aktivit.

Monitorování průběhu realizace programu rozvoje obce

Pro optimální plnění rozvojových cílů je nezbytné pozorně sledovat dílčí dosažené úspěchy - průběžně hodnotit naplňování rozvojových aktivit a plnění indikátorů.

Základním nástrojem monitoringu je zpráva o průběhu realizace strategického plánu obce, která bude zpracována jednou ročně v návaznosti na sestavení ročního rozpočtu obce a projednána skupinou. Součástí této zprávy bude přehled o aktivitách realizovaných v minulém roce, přehled o plnění

indikátorů, zdůvodnění odchylek od plánovaného průběhu realizace a případné návrhy změn samotného dokumentu.

V roce 2031 bude navíc vypracováno komplexní zhodnocení strategického plánu obce, které bude základním zdrojem informací pro případný návazný strategický rozvojový dokument.

Aktualizace strategického plánu obce

Strategický plán obce bude průběžně revidován, případně aktualizován v návaznosti na průběh realizace jeho dílčích částí. Podnětem k aktualizaci SP může být závažná změna vnějších podmínek, naplnění jeho části, či potřeba stanovení nových cílů (neměla by však být vyvolána změnou politické reprezentace obce).

Aktualizace celého dokumentu proběhne nejpozději v roce 2031 formou zpracování návazného dokumentu. Dále pak bude aktualizace probíhat dle aktuální potřeby.

Změny strategického plánu obce budou prováděny přímo do dokumentu. Výsledkem bude dokument s označením data, ke kterému se vztahuje. Dokument bude v úvodu obsahovat seznam revizí.

Aktualizace strategického plánu obce a jeho změny budou schváleny zastupitelstvem obce.

Aktuální verze dokumentu bude zveřejněna na internetových stránkách obce.

Financování realizace Strategického plánu obce

Základním zdrojem financování rozvojových aktivit je obecní rozpočet. U řady aktivit se předpokládá také možnost spolufinancování z veřejných rozpočtů (kraje, ČR, fondy EU).

Předpokládané zdroje financování jednotlivých aktivit jsou popsány přímo na kartách aktivit.

Strategický plán obce a jeho součásti jsou základním stavebním kamenem pro tvorbu finančního plánu, finančního výhledu ale i rozpočtu obce na následující rok.

Výkonná a kontrolní složka na základě monitorovací zprávy o průběhu plnění aktivit strategického plánu vypracuje ke konci rozpočtového období návrh rozpočtu na nový rok zahrnující informace o finančních tocích týkajících se aktivit strategického plánu obce. Výdaje spojené s naplňováním programových cílů budou v rozpočtu označeny. Díky tomu bude mít obec přehled, jaké prostředky na uskutečnění svých rozvojových priorit vynakládá.

Seznam použitých zkratk

- **AVE CZ** – AVE CZ odpadové hospodářství s.r.o.
- **ČOV** – čistírna odpadních vod
- **ČR** – Česká republika
- **ČSÚ** – Český statistický úřad
- **DČOV** – domovní čistírna odpadních vod
- **EVL** – evropsky významná lokalita
- **ha** – hektar
- **CHKO** – chráněná krajinná oblast
- **I/13, III. třídy 25860** – označení silnic podle třídy (I., II., III.)
- **Kč** – koruna česká
- **MAS** – místní akční skupina
- **m n. m.** – metr nad mořem
- **NP** – národní park
- **NP ČŠ** – Národní park České Švýcarsko
- **ORP** – obec s rozšířenou působností
- **PRO** – program rozvoje obce
- **RUD** – rozpočtové určení daní

- **Sb.** – Sbírka zákonů
- **SLDB** – sčítání lidu, domů a bytů
- **SP** – strategický plán
- **s.r.o.** – společnost s ručením omezeným

Přílohy

1. [Usnesení_Janská.pdf](http://www.obcepro.cz/attachments/documents/34991767875626.pdf) (www.obcepro.cz/attachments/documents/34991767875626.pdf)