



MINISTERSTVO
PRO MÍSTNÍ
ROZVOJ ČR

OBCEPRO
PROGRAM ROZVOJE OBCE

PROGRAM ROZVOJE OBCE VELEŠOVICE



NA OBDOBÍ LET
2015 - 2020

Úvod

Základním plánovacím dokumentem obce, zakotveným v zákoně č. 128/2000 Sb., o obcích, je program rozvoje obce. Jde o hlavní nástroj řízení rozvoje obce. Smyslem tvorby bylo na základě popsání situace v obci, názorů občanů a diskuse pracovní skupiny formulovat představy o budoucnosti obce včetně navržení aktivit, které pomůžou tyto představy dosáhnout. Tento dokument byl vytvářen v první polovině roku 2015 na období let 2015–2020. Hlavním řešitelem za obec byla starostka Zdeňka Šprtová, další členové realizačního týmu byli místostarostka Radka Rychlíková a členové zastupitelstva Jan Bareš, František Kordiovský, František Kundera, Milan Mach, Věra Melichárková, František Musil a Richard Záhora.

Do procesu tvorby PRO byla také zapojena veřejnost, která se formou dotazníkového šetření podílela na formování výsledné podoby tohoto dokumentu. Dále měli občané Velešovic příležitost dokument připomínkovat v průběhu tvorby, pracovní verze byla zveřejněna k připomínkování na úřední desce, na stránkách obce a bylo uskutečněno veřejné projednání strategie na zasedání zastupitelstva.

Na analyticko-metodickém vedení se podíleli pracovníci MAS Slavkovské bojiště:

Dana Adamcová

Eva Kreizlová

Hana Tomanová

Vladislava Vaněčková

Dokument Program rozvoje obce Velešovice na období let 2015–2020 byl zpracován

díky projektu „**Elektronická metodická podpora tvorby rozvojových dokumentů obcí**“ (CZ.1.04/4.1.00/62.00008), jehož nositelem bylo Ministerstvo pro místní rozvoj ČR.

Program rozvoje obce byl schválen zastupitelstvem obce dne 25. 5. 2015 usnesením č. 11.

A. ANALYTICKÁ ČÁST

A.1 Charakteristika obce

1. Území

Poloha

Obec Velešovice (název je odvozen od osobního jména Veleš) s katastrální výměrou 657 ha se nachází v bývalém okrese Vyškov v Jihomoravském kraji. Dnes je součástí ORP Slavkov u Brna. Leží 20 km východně od Brna v těsné blízkosti dálnice D1 Brno-Vyškov a 5 km severozápadně od Slavkova v údolí na levém břehu potoka Rakovce v nadmořské výšce 220 m n. m. V obci Velešovice se pěstuje víno. V katastru obce jsou rovněž ovocné sady.



Obr. 1: Umístění obce na mapě

Historické souvislosti

Pravěké osídlení v okolí Velešovic je doloženo již ve starém neolitu. První písemná zmínka o Velešovicích je z roku 1131. Za vlády Karla IV. drželi Velešovice páni z Vildenberka, kteří je v roce 1371 prodali markraběti Janovi a jeho synu Joštovi. Od nich kupuje Velešovice kapitula u sv. Petra v Brně a připojuje je ke kapitulnímu panství podolskému. Mezi kapitulními statky se uvádějí Velešovice již v roce 1392. Ke konci třicetileté války byla vesnice vypálena, ubylo domů a obyvatel. Postupně se však znovu zalidnila.

Nejstarší pečeť mají Velešovice z roku 1622, znak a prapor byl udělen obci v r. 2003: v modrém štítě stříbrné vozové kolo s vyrůstajícím zlatým latinským křížem (Obec Velešovice, dostupné na www.wikipedie.cz).

2. Obyvatelstvo

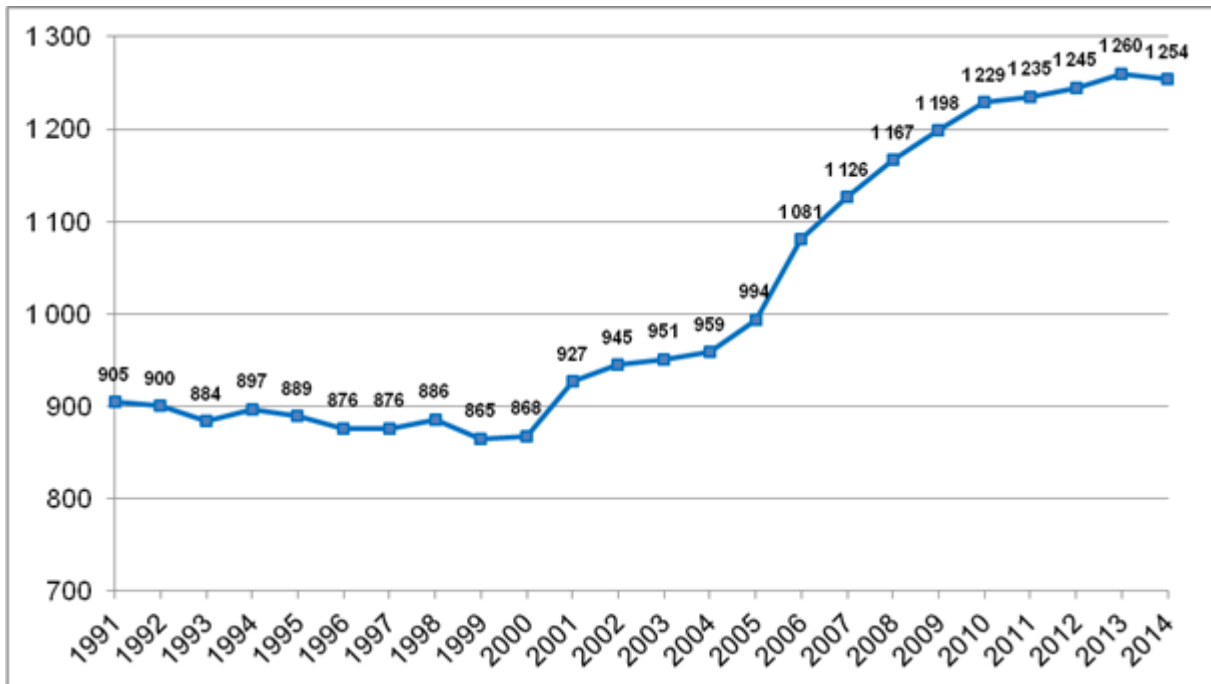
Demografická situace

Velešovice se podle počtu obyvatel řadí mezi středně velké obce v rámci území MAS. Velikost obce byla určena na základě srovnání s ostatními členskými obcemi MAS Slavkovské bojiště a jejich následným rozdělením do kategorií podle počtu obyvatel na malé, střední a velké obce (viz Příloha č. 1). K 31. 12. 2014 v obci žilo celkem 1 254 obyvatel, průměrný věk občanů byl 39,3 let. Současný trend demografického vývoje je příznivý. Za posledních jedenáct let (31. 12. 2003 - 31. 12. 2014) přibylo ve Velešovicích 316 občanů (Veřejná databáze, ČSÚ, 2015).

Dlouhodobý růst počtu obyvatel MAS je způsoben jak přirozenou cestou (počtem narozených převyšujícím počet zemřelých), tak i migrací. Do obce se často stěhují mladí lidé, kteří v obci koupili či staví rodinný dům a následně zde zakládají rodiny. Největší nárůst obyvatel nastal v roce 2006, kdy bylo dokončeno 10 bytových domů se 40 byty a zároveň nově vybudovány inženýrské sítě pro výstavbu 30 nových rodinných domů.

Tab. 1: Vývoj pohybu obyvatelstva a jeho počet v letech 2003-2014

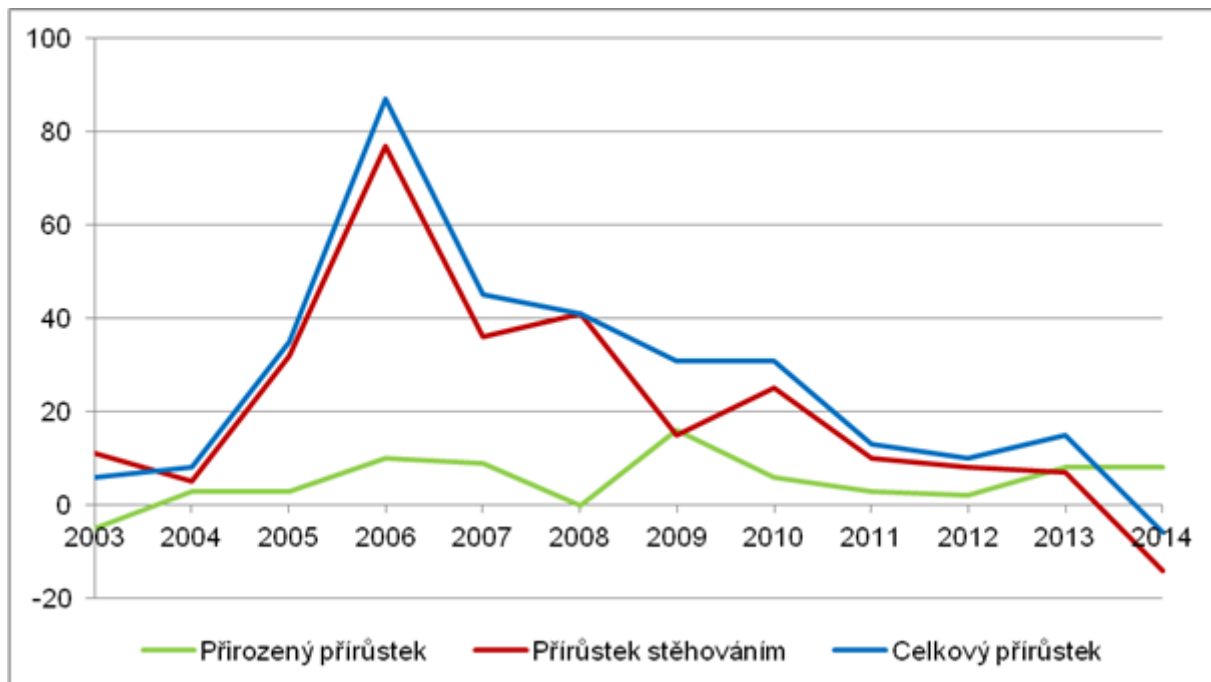
Rok	Živě narození	Zemřelí	Přistěhovalí	Vystěhovalí	Přirozený přírůstek	Přírůstek stěhováním	Celkový přírůstek	Počet obyvatel k 31.12.
2003	8	13	35	24	-5	11	6	951
2004	11	8	27	22	3	5	8	959
2005	13	10	48	16	3	32	35	994
2006	18	8	101	24	10	77	87	1 081
2007	16	7	54	18	9	36	45	1 126
2008	8	8	57	16	-	41	41	1 167
2009	17	1	38	23	16	15	31	1 198
2010	16	10	48	23	6	25	31	1 229
2011	16	13	45	35	3	10	13	1 235
2012	12	10	35	27	2	8	10	1 245
2013	14	6	34	27	8	7	15	1 260
2014	18	10	23	37	8	-14	-6	1 254



Obr. 2: Vývoj počtu obyvatelstva v letech 1991-2014

Vztah migračního a přirozeného přírůstku

Z následujícího grafu je zjevné, že přirozený i migrační přírůstek byl v obci v uplynulém období velmi významný. Obec proto ve své rozvojové strategii významně zohledňuje potřeby svých občanů a především kategorie dětí a mládeže. Celkový přírůstek obyvatelstva byl v posledních letech setrvale kladný, což se příznivě promítlo i do věkové struktury obyvatelstva, jak bude patrné níže.



Obr. 3: Vývoj přirozeného, migračního a celkového přírůstku v letech 2003-2014

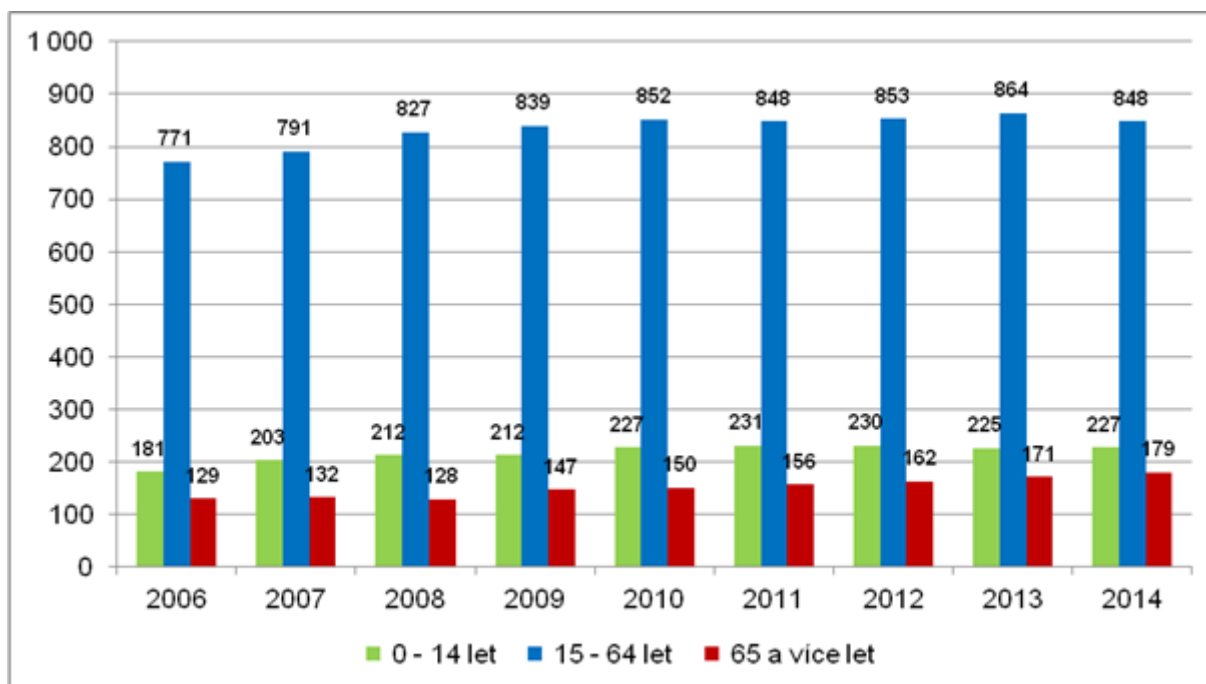
Věková struktura

Věkové poměry v území vyjadřuje index stáří, tedy poměr mezi počtem obyvatel ve věku 65 a více let na počet osob ve věku 0-14 let. Obec Velešovice vykazuje oproti většině okolních obcí nízkou hodnotu tohoto indexu, z čehož vyplývá, že zde neustále převažuje počet dětí nad počtem osob ve věku 65 a více let. Můžeme říci, že se zde prozatím neobjevuje obvyklý trend jako v ostatních obcích, a to tzv. stárnutí obyvatelstva, které se projevuje početnější skupinou osob ve věku 65+ oproti dětské složce. Počet obyvatel v produktivním věku (15 - 64 let) činil 848 obyvatel (Veřejná databáze, ČSÚ, 2015).

Tab. 2: Věkové poměry v obci v roce 2014

OBEC	Celkový počet obyvatel	Počet obyvatel ve věku			Podíl obyvatel ve věku			Index stáří
		0-14	15-64	65+	0-14 (%)	15-64 (%)	65+ (%)	
Velešovice	1 254	227	848	179	18,1	67,6	14,3	78,9

Rozdělení obyvatelstva podle věkových kategorií ukazuje následující graf:



Obr. 4: Obyvatelstvo podle věkových kategorií v letech 2006-2014

Vzdělanostní struktura obyvatelstva

V obci dominují především osoby vyučené a se středním odborným vzděláním bez maturity, dále pak s úplným středním vzděláním s maturitou následované osobami se základním vzděláním včetně neukončeného. Ve srovnání s okolními obcemi je ve Velešovicích relativně vyšší počet vysokoškolsky vzdělaných obyvatel. V obci žilo k SLDB konanému 26. 3. 2011 celkem 9,6 % vysokoškolsky vzdělaných obyvatel (ČSÚ, SLDB k 26. 3. 2011, dostupné z www.czso.cz).

Tab. 3: Obyvatelstvo ve věku 15 a více dle nejvyššího ukončeného vzdělání dle SLDB 2011

	Počet obyvatel ve věku 15 a více let k 26.3.2011	Nejvyšší ukončené vzdělání (věk 15 a více)						
		bez vzdělání	základní vč. neukončeného	střední vč. vyučení (bez maturity)	úplné střední s maturitou	nástavbové studium	vyšší odborné vzdělání	vysokoškolské
Velešovice	980	4	177	396	243	17	10	115
okres Vyškov	75 259	273	14 344	27 684	19 574	1 893	838	8 107

Sociální situace v obci

Obec oficiálně neeviduje žádné organizované národnostní menšiny. V obci je evidováno 10 cizinců s trvalým pobytem. V obci se nevyskytují ani zjevné problémy s uživateli návykových látek. V minulosti bylo potřeba řešit setkávání mladistvých v sociálně vyloučených lokalitách, v současné době problém vymizel.

Spolková, osvětová a informační činnost

SDH

V obci funguje hasičský sbor, který byl založen již v roce 1893. V roce 2013 oslavil 120. výročí svého založení. Členy jsou dospělí muži i ženy a dorostenci, kterým se sbor rovněž věnuje. Členská základna čítá celkem 70 dospělých a 30 dětí. SDH Velešovice se podílí na organizačním zabezpečení akcí, např. Babské hody, Mikulášská nadílka, Letní tábor, Pálení čarodějnic či Tradiční ostatky. Z dotazníkového šetření vyplynul zájem o posílení aktivit spolupráce s místními hasiči.

TJ Velešovice

Dalším aktivním spolkem je Tělovýchovná jednota Velešovice, která provozuje sportovní činnost ve čtyřech oddílech: vede oddíl kopané, základní tenis, stolní tenis a rekreační sport. TJ provozuje posilovnu v prostorách kulturního domu a u příležitosti Dne dětí pořádá každoročně atletické závody pro děti od nejmenších až po patnáctileté. Jednota má 400 registrovaných členů, z toho 260 je aktivních.

Myslivecké sdružení

Náplní Mysliveckého sdružení Holubice-Velešovice je kromě podzimní honitby také celoroční péče o volně žijící zvířata, tedy zejména příkrmování zvěře. Dále se zaměřuje na snižování počtů škodné zvěře, sběr odpadků a prořezávání remízků.

Včelařský svaz

V obci funguje Sdružení včelařů, které je pobočkou sdružení ve Slavkově u Brna. Ve Velešovicích je šest aktivních včelařů.

Podpora spolků ze strany obce

Spolky a zájmová sdružení se podílejí na obecních aktivitách, případně aktivity organizují svépomocí. Obec je finančně podporuje, ze svého rozpočtu pravidelně vyčleňuje částku na provoz a aktivity. Organizace si pak žádají o finanční dotace pro jednotlivé aktivity. Tyto po skončení akcí řádně vyúčtují. Prostřednictvím kulturního výboru obce se vytváří a koordinuje harmonogram akcí na daný kalendářní rok.

Ne všechny organizace mají k dispozici svoje prostory. Některým poskytuje zázemí obecní úřad, např. SDH využívá zdarma obecních prostor. Hasičská zbrojnice se nachází v budově Kulturního domu. Svoje prostory má k dispozici TJ Velešovice - kabiny, tenisové kurty a fotbalové hřiště. Ke cvičení využívají sál Kulturního domu, který jim obec zapůjčuje za symbolickou cenu. Pokud se v sále konají výdělečné akce (cvičení zumbly apod.), je stanovený vyšší nájem.

Informovanost občanů

Jako základní zdroj informací respondenti nejvíce využívají hlášení místního rozhlasu. Tento zdroj je také hodnocen jako nejkvalitnější. Protože většina hlášení probíhá obvykle v pracovní době, obec má za žádoucí zveřejňovat informace také na webových stránkách obce, resp. zvážit pozdější (večerní) hlášení či zasílání informací emailem. Obecní zpravodaj je vydáván nepravidelně, dle potřeby. Pro informování občanů se často využívají informační letáky do schránek.

3. Hospodářství

Ekonomická situace

V obci funguje jen jeden malý podnik (10-49 zaměstnanců)(Obec Velešovice, dostupné na www.risy.cz). Jedná se o Rakovec a.s., zaměřený na zemědělskou prvovýrobu.

V posledních letech se významně zvýšil podíl pěstování technických plodin (např. kukuřice) za účelem výroby biomasy a potažmo bioplynu. Bioplynové stanice byly zřízeny v rámci firmy Rakovec, a.s.

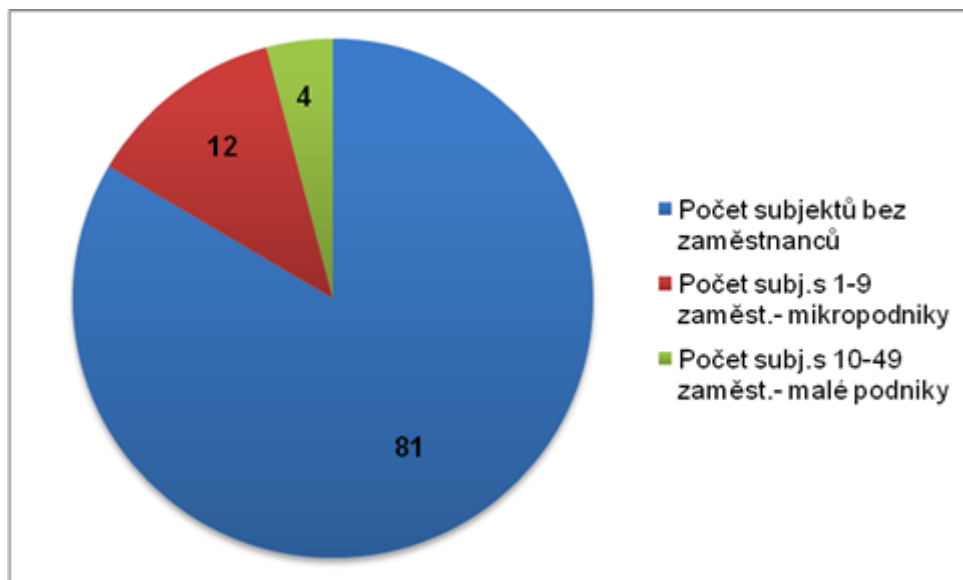
Dostupnost komerčních služeb v obci

V obci se nachází dvě pohostinství, tři obchody, pekárna, výroba studené kuchyně, stolařství, kamenictví, instalatérství atd. Občanská vybavenost obce obyvatelům vesměs vyhovuje, nicméně uvítali by ještě provoz lékárny.

Tab. 4: Hospodářská činnost za rok 2013

Zemědělství, lesnictví, rybářství	7
Zpracovatelský průmysl	35
Stavebnictví	35
Velkoobchod a maloobchod; opravy a údržba motorových vozidel	33
Doprava a skladování	4

Ubytování, stravování a pohostinství	11
Činnosti v oblasti nemovitostí	2
Profesní, vědecké a technické činnosti	18
Kulturní, zábavní a rekreační činnosti	4
Ostatní činnosti	20
Nezařazeno	19



Obr. 5: Rozdělení podniků dle počtu zaměstnanců

Tab. 5: Nabídka služeb v obci Velešovice v roce 2014

Velešovice	Stolařství, -2	Instalatér, truhlářství 1	Malíř, natěrač -	Stavební řemesla -2	Zámečnictví, kovářství	Krejčí, švadlena	Kadeřnictví, kosmetika -2	Opravný motor. vozidel -1	Masáže / -1	Potraviny smíšené zboží -3	Obchodní středisko	Restaurace -2 (bez stravování)	Pohostinství
-------------------	----------------	---------------------------	------------------	---------------------	------------------------	------------------	---------------------------	---------------------------	-------------	----------------------------	--------------------	--------------------------------	--------------

Chybějící služby

- Kromě zmiňované lékárny občanům příliš nevyhovuje současný stav restauračních zařízení. Upřednostnili by nekuřáckou restauraci (opakující se výtky vůči současnému nájemci obecní hospody) či vinárnu/kavárnu/cukrárnu. V současné době obec řeší výměnu nájemce obecní hospody.

Prostory pro podnikání

V obci jsou volné pozemky pro podnikání. Pozemkové úpravy probíhají od roku 2012. Územní plán byl pořízen v roce 1998. V letech 2012 a 2013 se v návaznosti na stavební zákon č. 183/2006 Sb. uskutečnily změny. V současné době je ve stavu projednávání.

Brownfields

V obci se nachází brownfield – areál bývalého zemědělského družstva. V tuto chvíli je v soukromém vlastnictví, v budoucnu by zde měl být umístěn domov pro seniory. Plánuje se zde i otevření lékárny.

Cestovní ruch

Velešovice jsou členem mikroregionu Ždánický les a Politaví, který v oblasti cestovního ruchu patří mezi klíčové aktéry. Kulturně-historická turistická atraktivita se nejvíce pojí s bitvou u Slavkova, která se odehrála v roce 1805. Vzhledem k historickému významu celé oblasti byla v roce 1992 vyhlášena chráněná památková zóna slavkovského bojiště^[1] rozléhající se na 72 km² a zahrnující 17 obcí. Velešovice se nacházejí v její bezprostřední blízkosti.

K ubytování pro turisty slouží rodinný penzion Slunce.

Cyklotrasy

Velešovicemi vedou dvě značené tematické cyklotrasy nesoucí název Brněnská vinařská a Krajem bitvy tří národů. Mezi strategické cíle ORP Slavkov u Brna v oblasti cestovního ruchu patří výstavba zpevněných cyklostezek s asfaltovým, recyklátovým či mlatovým povrchem, např. Slavkov-Hodějice, Slavkov-Velešovice, Slavkov-Křenovice, Jalový dvůr-Těšanka, Hrušky-Křenovice-Holubice-Velešovice (proti proudu Rakovce) aj., včetně doprovodné infrastruktury. Tuto skutečnost, jak vyplynulo z dotazníkového šetření, by občané velmi uvítali.

Trh práce

V obci žilo podle SLDB 2011 589 ekonomicky aktivních občanů, z nichž 534 bylo zaměstnaných. SLDB ale nezohledňuje dělení na zaměstnance a osoby samostatně výdělečně činné. Za rok 2013 lze dohledat zastoupení 188 podnikatelů – fyzických osob se sídlem v obci (Obec Velešovice, dostupné z www.risy.cz). V obci je tak poměrně příznivé zastoupení podnikatelské činnosti. Pracující studenti jsou zanedbatelná podskupina ekonomicky aktivních obyvatel, v roce 2011 v obci žilo též 13 pracujících důchodců. Nejčastěji zastoupená odvětví zaměstnanosti jsou průmysl (171 zaměstnaných) a stavebnictví (57 zaměstnaných). V zemědělství bylo zaměstnáno 1,5 % občanů, 42,7 % ve stavebnictví a průmyslu, 47,0 % ve službách a 8,8 % nebylo zjištěno (ČSÚ, SLDB k 26. 3. 2011, dostupné z www.czso.cz).

V obci je minimální nabídka pracovních příležitostí. Občané jsou tudíž nuceni za prací dojíždět. Za prací dojíždí z 589 ekonomicky aktivních 328 občanů, tj. 55,7%. Nejčastěji dojíždí do Brna, minimálně do Slavkova u Brna a do Komořan a Rousínova (ČSÚ, SLDB k 26. 3. 2011, dostupné z www.czso.cz).

Míra nezaměstnanosti

Nezaměstnanost v obci byla lehce nadprůměrná ve srovnání s okolními obcemi v DSO Ždánický les a Politaví (viz Příloha č. 2), a to zejména v letech 2009-2010, kdy zde dosahovala vrcholu, 12,4 % a 10,9 %. Statistiky za rok 2011 uvádějí 11,3 % a průměr od r. 2007-2011 činil 8,33 %. V druhé polovině roku 2008 se začaly projevovat dopady globální ekonomické recese a míra nezaměstnanosti rostla až do roku 2011. Po roce 2011 začaly hodnoty postupně klesat a nyní je její vývoj již stejně příznivý jako byl před recesí. Za období 2012-2013 nejsou data o nezaměstnanosti známa kvůli odstávce Integrovaného portálu MPSV

(Portál zaměstnanosti MPSV, dostupné z <http://portal.mpsv.cz/sz>).

Tab. 6: Míra nezaměstnanosti v obci v letech 2007-2014

Obec	12/2007	12/2008	12/2009	12/2010	12/2011	12/2014
Velešovice	4,0	5,9	12,4	10,9	11,3	4,3

Podpora zaměstnanosti

Pro hledání vhodných způsobů řešení nezaměstnanosti je nutné znát strukturu nezaměstnanosti. V tabulce jsou uvedeny základní ukazatele struktury nezaměstnanosti, stav k 31. 3. 2014.

Tab. 7: Ukazatele struktury nezaměstnanosti k 31. 3. 2014

	Počet uchazečů o zaměstnání	Podíl nezaměstnaných z počtu obyvatel ve věku 15-64 let (v %)	Podíl nezaměstnaných žen na celkovém počtu uchazečů (v %)	Podíl uchazečů na 50 let na celkovém počtu uchazečů (v %)	Podíl osob nezaměstnaných (déle než 12 měsíců na celkovém počtu uchazečů (v %)	Podíl nezaměstnaných absolventů na celkovém počtu uchazečů (v %)	Počet uchazečů na 1 volné pracovní místo *
Velešovice	44	5,2	63,6	18,2	27,3	4,5	-

V obci není evidováno žádné pracovní místo. V minulosti zaměstnávala obec občany formou veřejně prospěšných prací. V současné době dává spíše přednost stálým zaměstnancům.

[1] Vyhláška MK ČR č. 475/1992 Sb. ze dne 10.9.1992, <http://portal.gov.cz>

4. Infrastruktura

Technická infrastruktura

Obec je vybavena základní technickou infrastrukturou. Je napojena na elektrickou energii a zemní plyn. Voda je rozvedena prostřednictvím veřejného vodovodu, dle hygienických parametrů vyhovuje pro pití dle ČSN. Obec má vlastní ČOV a vybudovanou kanalizaci.

V obci je dobré pokrytí všech tří základních mobilních operátorů - T-mobile, O2 a částečně Vodafone. Do obce je zaveden optický kabel, internet je dostupný také přes WIFI. Většina domácností má doma zavedené připojení na internet. V obci je několik poskytovatelů internetu.

Co se týče infrastruktury, s inženýrskými sítěmi je spokojeno 89 % občanů. Lze také konstatovat, že současný stav infrastruktury je v porovnání s okolními obcemi na velmi dobré úrovni.

Odpadové hospodaření obce

V obci je sběrné místo pro objemný odpad a zpětný odběr EEZ (elektrických a elektronických zařízení). Nejbližší sběrný dvůr pro Velešovice se nachází v nedalekém Slavkově u Brna. Svoz odpadů zajišťuje společnost RESPONO a.s.

Občané nejčastěji třídí plasty, sklo a papír. Vzhledem k neukázněnosti občanů dochází k časté přeplněnosti kontejnerů. Občané posléze likvidaci odpadu řeší po svém – vývozem odpadu do jiných obcí či pálením (trávy nebo odpadků). Uvedený jev respondenti také nejčastěji zmiňují jako závažný problém v oblasti životního prostředí. Obec se snaží problémům s pálením zamezit, v roce 2015 poskytne kompostéry zdarma do každé domácnosti.

Obec sbírá odděleně PET lahve, které ukládá do bagů (1000 l), ty pak zdarma odebírá zpracovatel.

V obci se občas vyskytnou drobné černé skládky, např. za tratí směrem na Holubice. Obec o problému ví a řeší ho.

Úklid v obci zabezpečuje obec vlastními silami. Od září 2013 je k dispozici nový zametací vůz Egholm 2250. Celkové náklady na jeho pořízení činily cca 2,1 mil. Kč, z toho dotace z Operačního programu Životní prostředí činila 1,8 mil. Kč.

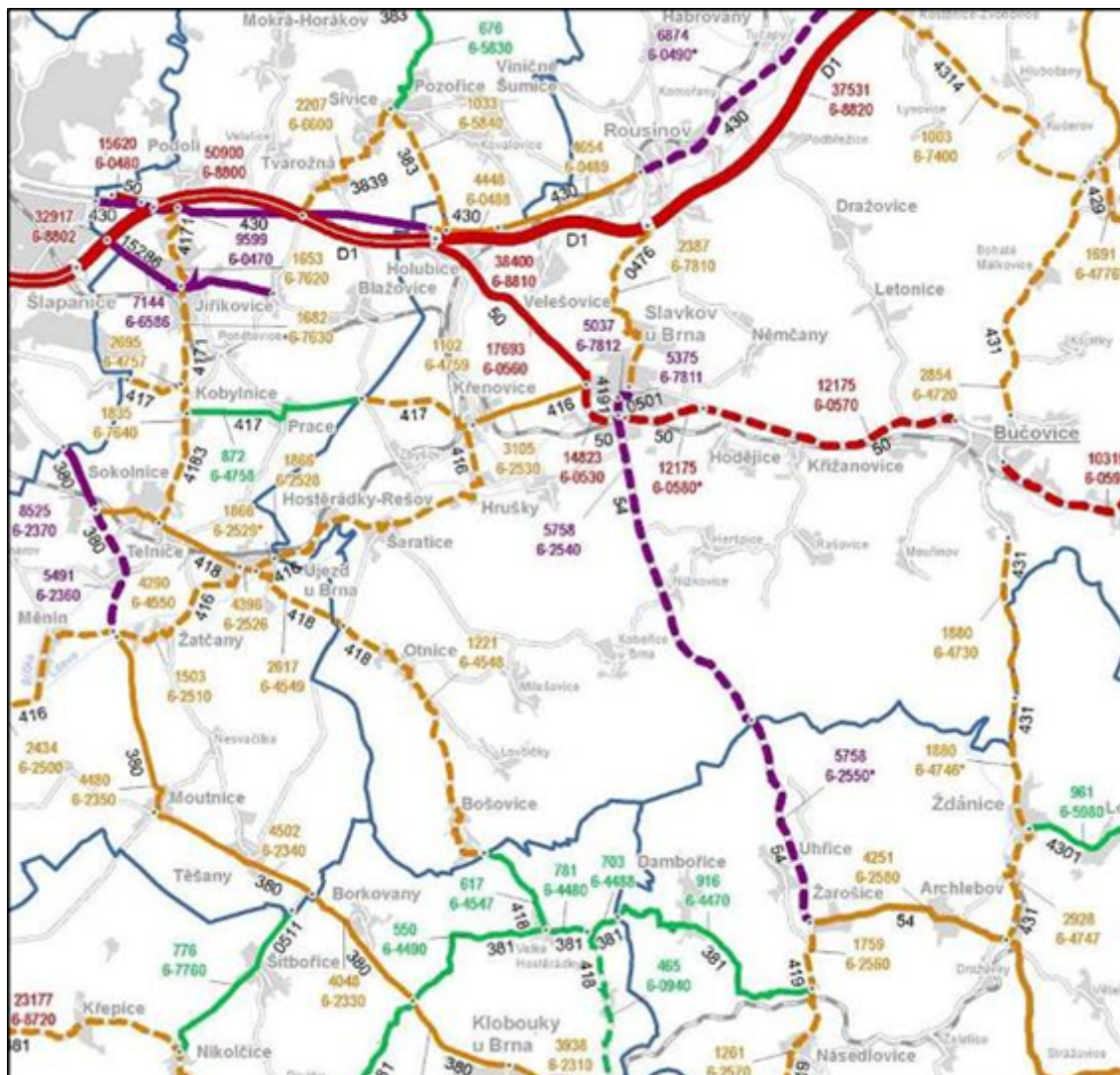
Dopravní infrastruktura

Obec se rozkládá mezi bližšími městy Slavkov u Brna a Rousínov, vzdálenější pak Vyškov a krajské město Brno. Nachází se v bezprostředním trojúhelníkovém sevření D1 (dálničního sjezdu – Exit 216 Holubice) a silnice I/50, po které projede v daném úseku 17 000 automobilů denně. Hlavní silnice v obci je III/3863. Obec vnímá křižovatku silnic I/50 a III/3868 jako nebezpečnou a v dotazníkovém šetření JMK předkládá tento problém k řešení. Uvedená křižovatka se nachází na jihozápadním okraji katastru obce.

Železniční trať obcí neprochází.

Dopravní zátěž

Samotná obec není až tak zatížena nadměrnou dopravou, nicméně v jejím bezprostředním okolí je spleť komunikací. Mezi hlavní problémy pak patří především zátěž hluková, vyplývající ze zmíněné lokality obce (výjezd silnice na I/50), viz obr. 6.



Obr. 6: Dopravní situace v rámci ORP Slávkov

Situace má být řešena úpravou povrchu D1. Tato by se měla zahájit v roce 2015.

K dopravě v obci se vyjádřili i respondenti v rámci dotazníkového šetření. S provozem na komunikacích je spokojeno 72 % občanů, nicméně poukazovali na nebezpečí na komunikacích, existují výhrady k nedodržování rychlosti. Pořízení zpomalovacích retardérů v obci na komunikaci III. třídy však neprojde schvalovacím řízením a pro vybudování ostrůvků je na komunikaci nedostatek místa. V úvahu přichází maximálně umístění radarů v obci. Výtky k nedodržování povolené rychlosti se však ozývají i v obcích, kde jsou radary v provozu. Obec tuto situaci hodnotí jako komplikovanou a v této chvíli pro ni nenachází optimální řešení.

Údržba komunikací

Údržbu místních komunikací a chodníků provádí obec svépomocí prostřednictvím svých pracovníků. Z dotazníkového šetření vyplynulo, že s chodníky je spokojeno 86 % občanů, respondenti by uvítali pouze častější zimní údržbu. Obec dle finančních možností postupně opravuje komunikace i chodníky.

Parkovací kapacity

Parkovací kapacity jsou v obci problematické. Nespokojenost v této oblasti vyjádřilo 27 % občanů. Chybí parkovací místa, automobily jsou odstavené na křižovatkách či před domy občanů. Mnohdy tak brání ve výhledu do vozovky a snižují bezpečnost provozu.

Turistické trasy a cyklotrasy

Přes obec vede naučná trasa slavkovským bojištěm (Prace-Křenovice-Slavkov u Brna-Velešovice-Holubice-Blažovice-Jiříkovice-Prace) a vyznačené cyklotrasy Brněnská vinařská a Krajem bitvy tří národů.

Dopravní obslužnost

Obec je vzdálena cca 5 km od Rousínova, 8 km od Slavkova u Brna, 26 km od Brna a 26 km od Vyškova. V obci funguje IDS JMK. Velmi dobré spojení je na nejbližší Rousínov, Slavkov u Brna, ale i do samotného Brna a Vyškova. Všechna jmenovaná místa slouží jako spádové obce, ať už pro komerční nebo zdravotnické služby. Občané jsou spokojeni s veřejnou dopravou a dobrou dopravní dostupností (82 %). Se spojením není problém ani o víkendech.

Jednou z mála komplikací je nepřímé spojení ke zdravotnímu středisku ve Slavkově u Brna. Vyřešení by ocenili zejména starší občané. Dále by občané uvítali větší četnost nočních spojů z Brna. Výhrady mají i k výši jízdného. Obec se dle IDS JMK nachází na rozhraní dopravních zón.

5. Vybavenost obce

Bydlení

V obci bylo k SLDB 2011 celkem 366 domů, z toho bylo 327 obydlených a asi 12 rodinných domů slouží jako objekty k individuální rekreaci. Obec vlastní 10 bytových domů, v každém z nich jsou 4 byty. V obci se pak nachází další dva soukromé bytové domy (SLDB 2011, ČSÚ, dostupné z www.czso.cz).

Přestože se poslední změny v územním plánu uskutečnily v roce 2012, většina obyvatel obce jej vůbec nezná (64 %). Relativně silná výstavba probíhala v nedávných letech (2006). Obec na tuto výstavbu vyzískala dotaci. Vzhledem ke stávající infrastruktuře však obec již další výstavbu neplánuje a nevládní pro ni ani další volné pozemky. O bydlení – dům či byt v obci je stále zájem (cca 10 zájemců), každý volný dům je ihned prodán. Na dotaz podpory další výstavby se většina respondentů přiklání k variantě využití volných ploch a objektů ve stávající zástavbě.

Školství a vzdělávání

ZŠ a MŠ

Obec je zřizovatelem Základní a Mateřské školy. ZŠ nabízí vzdělání pro 1. - 5. ročník. Školu navštěvuje 62 žáků ve 3 třídách. Celková kapacita školy byla vyčíslena na 90 žáků, tzn. ve škole je 28 volných míst (stav za školní rok 2014-2015, zdroj šetření MOS v regionu). V malotřídní škole funguje samostatně pouze první třída, následně jsou sloučeny druhý s třetím a čtvrtý s pátým ročníkem.

Kapacita MŠ je 54 dětí. Ve školním roce 2012-2013 zde bylo umístěno celkem 49 dětí, tzn., 5 míst zůstalo neobsazených. Škola má vlastní jídelnu, kde se z celkové kapacity 120 žáků stravuje 49 z MŠ a 59 ze ZŠ (Statistická ročenka školství MŠMT; ČSÚ; vlastní šetření v regionu). Škola také provozuje školní družinu.

Vyjíždka do škol

Žáci II. stupně vyjíždějí i do okolních základních škol, nejčastěji do Slavkova u Brna (jde o 42 žáků ZŠ, studentů SŠ je pak ještě o 50 více). Studenti SŠ nejčastěji do Integrované školy ve Slavkově a na Gymnázium a Obchodní akademii v Bučovicích.

Zapojení ZŠ a MŠ do života obce

Obě školy se účastní a podílí na organizačním zabezpečení kulturních akcí v obci. V ZŠ funguje několik kroužků, vedle dramatického, tanečního, sportovního i výuka cizích jazyků, především anglického.

Spokojenost obyvatel s MŠ a ZŠ

Respondenti neměli vůči fungování MŠ a ZŠ významnější výhrady, projevili naopak spíše spokojenost. V úvahu přichází pouze rozšíření mimoškolních aktivit (pořádání táborů, kroužky pro děti, aj.).

Investice do vzdělávání

V roce 2010 byla za využití dotací z ROP dokončena nástavba ZŠ v hodnotě 8 mil. Kč, vznikla nová počítačová a výtvarná učebna. U ZŠ bylo vybudováno malé hřiště s umělým povrchem. Do budoucna obec plánuje zvýšení kapacity mateřské školy formou půdní vestavby, která by sloužila jako lehárna. Má také záměr vybudovat sportovní areál, hřiště s umělým povrchem, závlahové hřiště a dětské hřiště.

Zdravotnictví

Veškerou zdravotní péči pro obec spádově zabezpečuje Slavkov u Brna, ať už je to praktický lékař pro děti či dospělé, stomatolog nebo specializovaný lékař. Další specializovaní lékaři jsou pak ve Vyškově a Brně. Území obce spadá pod výjezdová stanoviště zdravotnické záchranné služby Slavkov u Brna, funguje non-stop. V obci funguje 1 x měsíčně poradna pro maminky s malými dětmi.

Sociální péče

Komunitní plánování sociálních služeb zabezpečuje Slavkov u Brna, s tím souvisí poskytování sociálních služeb. Tyto jsou poskytovány především oblastní charitou Hodonín s pobočkou ve Slavkově. Stejně tak do Slavkova vyjíždí obyvatelé Velešovic do sociálních poraden. Pobytová zařízení sociálních služeb v obci nejsou, občané jsou nuceni je hledat v blízkém či vzdálenějším okolí. Obec Velešovice se podílí od roku 2014 na spolufinancování sociálních zařízení zapojených do komunitního plánování (cca 26 tis. Kč/ročně)(Strategie území správního obvodu ORP Slavkov u Brna, 2014).

Přibližně čtvrtina občanů je s nabídkou sociálních služeb spokojena. Na druhou stranu občané nemají dostatečnou představu o sociálních službách (takřka polovina dotazovaných), ani o povaze komunitního plánování (70 % respondentů komunitní plánování vůbec nezná). Je tedy žádoucí občany intenzivněji informovat a zveřejňovat aktuality. Protože většina z nich vyhledává informace prostřednictvím internetu (asi polovina), zejména na webových stránkách obcí, je vhodné tyto informace o sociálních službách umístit také na portál obce.

V blízké budoucnosti je v plánu výstavba tzv. penzionu pro seniory s kapacitou cca 100 míst v obci Velešovice, kam by se přednostně umísťovali právě občané obce Velešovice. Tato skutečnost je v souladu s vyjádřením občanů v rámci dotazníkové šetření. Uvítali by bydlení pro seniory (nejlépe s přidruženými sociálními a zdravotními službami). Tuto službu by aktuálně využila asi pětina respondentů (tj. aktuální poptávka = 45 osob). V souvislosti s vybudováním sociálního domu se plánuje otevření lékárny v obci.

Kultura

Kulturně-historický potenciál se odkazuje především na bitvu tří císařů (1805). Vyhlášená památková zóna Bojiště bitvy u Slavkova je velkým lákadlem jak pro domácí turisty, tak pro návštěvníky z celého evropského kontinentu.

Zázemí pro kulturní činnost

Místem pro kulturní vyžití občanů je kulturní dům s bezbariérovým přístupem, který slouží pro taneční zábavy a besedy. Je zde i pohostinství a místní knihovna, do které obec pravidelně dokupuje nové knižní tituly. Obecní knihovna Velešovic se nachází v budově Kulturního domu. Od března 2004 je v knihovně zřízena veřejná internetová stanice. V jednotlivých odděleních knihovny je celkem 5 000 knižních titulů.

Významné akce

Mezi tradičně pořádané akce v obci patří Tradiční ostatky, hody, Babské hody, Pálení čarodějnic, Drakiáda či Lampionový průvod. Velmi oblíbená je též Neckiáda. Tradiční akcí v obci je Masopust, dětský maškarní ples (pořádá jej škola), rozsvěcování vánočního stromu a další nepravidelné kulturní akce. Zvláštní pozornost je věnována občanům staršího věku, obec či spolky pořádají s ohledem na tuto věkovou kategorii koncerty, setkávání s občany, nebo pravidelná přání k výročí narozenin od 60. roku věku. Funkci koordinátora kulturních akcí v průběhu kalendářního roku zabezpečuje starostka obce. Akcí se zúčastňují především místní občané.

Občané jsou z hlediska kulturně-společenského zázemí poměrně spokojeni. Oceňují kulturní akce pořádané v obci, přesto by jich uvítali ještě více.

Sport a volnočasové aktivity

Ke sportovním účelům slouží v obci dva tenisové kurty, veřejně přístupné fotbalové hřiště a hřiště s umělým povrchem pro volejbal, basketbal a nohejbal. Hřiště pro děti s novými hracími prvky se nachází v druhé části obce.

Nejaktivnější sportovní spolek je TJ Velešovice, více o jeho aktivitách popisuje kapitola Spolková, osvětová a informační činnost.

Většina sportovních aktivit halového charakteru se koná v kulturním domě s bezbariérovým přístupem.

Občané jsou velmi spokojeni se stavem odpočinkových zón – 86 % spokojenost, s dětskými hřišti je spokojeno 86 % občanů. Současně by se respondentům zamlouvalo širší sportovní zázemí.

6. Životní prostředí

Stav životního prostředí

Okolí Velešovic náleží ke dvěma horským soustavám: k Drahanské vysočině a ke Chřibům.

Koeficient ekologické stability, který určuje poměr tzv. stabilních a nestabilních krajinných prvků (ekosystémů) v řešené lokalitě, je ve Velešovicích velmi nízký. Hodnota řešeného koeficientu označuje katastr obce Velešovice jako území, které je nadprůměrně využíváno, kde došlo ke zřetelnému narušení přírodních struktur a kde základní ekologické funkce musí být neustále nahrazovány technickými zásahy (Míchal, 1985).

Tab. 8: Druhy pozemků

Celková výměra pozemku (ha)	657
Orná půda (ha)	519
Chmelnice (ha)	0
Vinice (ha)	4
Zahrady (ha)	20
Ovocné sady (ha)	27
Trvalé travní porosty (ha)	6
Zemědělská půda (ha)	575
Lesní půda (ha)	1
Vodní plochy (ha)	8
Zastavěné plochy (ha)	15
Ostatní plochy (ha)	58
Koeficient ekologické stability (%)	0,11

Z celkové katastrální plochy obce zabírá orná půda 79%. Z jihu směrem k severozápadu obtéká obec Velešovický potok, ze severu směrem k jihozápadu říčka Rakovec. Oba toky se spojují v polích za obcí.

Biocentrum

Na rozloze více jak 12 ha bylo v říjnu 2013 v obci otevřeno Biocentrum s rybníkem a mokřadem, kdy bylo vysazeno celkem 7 250 ks stromů a keřů. Začátkem roku 2014 byl na uvedené lokalitě realizován projekt „Izolační zeleň v obci Velešovice“, kdy bylo nově dosazeno dalších 2 410 ks stromů a keřů. Na celkové výdaje ve výši 1 mil. Kč byla poskytnuta dotace ve výši 0,8 mil. Kč z Operačního programu Životní

prostředí.

Ohrožení hlukem

Obec je vystavena hlukové zátěži v důsledku spleti komunikací před Brnem a silné automobilové dopravy. Největší podíl na intenzitě hluku má blízká D1 a E50. V rámci dotazníkového šetření bezmála polovina občanů vyjádřila nespokojenost s hlukovou zátěží v obci, která souvisí právě s blízkostí dálnice a provozem (v současnosti je tato situace řešena úpravou povrchu D1).

Kvalita ovzduší

Asi čtvrtina dotazovaných je méně spokojena se stavem ovzduší, jež souvisí se zmiňovaným pálením. Celková kvalita ovzduší není významně ovlivněna žádným stacionárním zdrojem znečištění, obec v plánech strategického rozvoje respektuje ochranná pásma silnic D1 a I/50.

Ochrana před povodněmi a živelnými pohromami

Obec je vystavena hrozbě eroze půdy v souvislosti s přívalovými dešti. Obec má vypracovány protipovodňové plány. Je zapojena do komunikačního, varovného a dorozumívacího systému Jihomoravského kraje. Ohroženy jsou svahy od Slavkova u Brna a Rousínova. Tato hrozba bude řešena při komplexní pozemkové úpravě, jejíž součástí je výsadba stromů a keřů. Částečně už byla výsadba provedena – aleje ke Slavkovu a výsadba u biocentra.

Veřejná zeleň a vodní plochy

Se stavem veřejné zeleně jsou občané velmi spokojeni (93 % spokojeno/spíše spokojeno), na druhou stranu se objevilo několik málo výtek k sečení trávy, úpravě zeleně na periferiích obce. Respondenti by rovněž uvítali celkové zahuštění zeleně, ideálně výsadbou stromů. Z dotazníkového šetření vyplynuly připomínky k sečení trávy u potoka, obecně jsou ale se stavem vodních toků obyvatelé taktéž relativně spokojeni (69 % spokojeno/spíše spokojeno).

Ochrana životního prostředí

Obec je součástí přírodního parku Ždánický les. Přírodní park Ždánický les se nachází na území okresů Vyškov, Hodonín, Kroměříž a Břeclav v oblasti Středomoravských Karpat o rozloze 68 km². Byl zřízen 24. dubna 1996 jako klidová oblast přírodního parku. Nachází se zde enklávy bukových a dubových porostů, je zde zachovalý komplex nivních luk. Roste zde množství chráněných rostlin a žijí zde chránění živočichové.

Chráněná území na katastru obce se nevyskytují. Střety rozvojových záměrů obce s ochranou přírody nejsou, ani problémy ochrany přírody v obci.

7. Správa obce

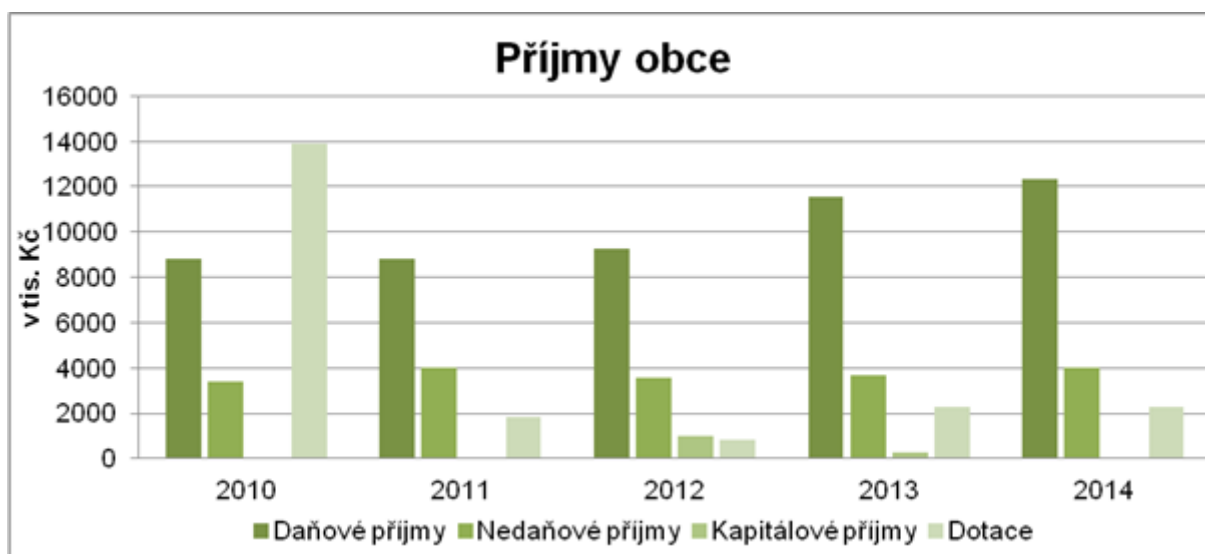
Obecní úřad a kompetence obce

Obecní úřad vykonává úkoly v samostatné působnosti obce, které mu uloží zastupitelstvo obce nebo rada obce. Zastupitelstvo má 9 členů. V obci jsou 3 stálí zaměstnanci, jedna uvolněná starostka a dvě administrativní pracovnice – obě na celý pracovní úvazek. Dále zaměstnává ještě 3 zaměstnance na údržbu obce – dva na plný a jednoho na zkrácený úvazek. Obec pro jiné obce nevykonává žádné činnosti. Obec je zřizovatelem Základní a Mateřské školy ve Velešovicích.

Obecní úřad je pro občany otevřený po celý pracovní týden. Občané jsou s fungováním veřejné správy poměrně spokojeni. Činnost zastupitelstva hodnotí kladně 76 % respondentů, s prací úředníků je spokojeno 88 % respondentů.

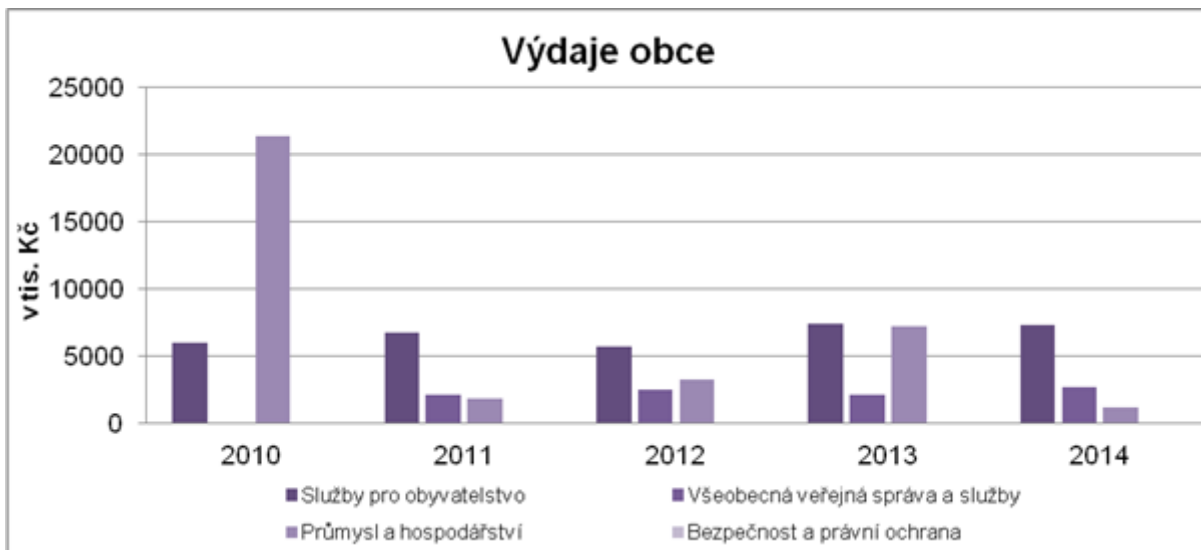
Hospodaření a majetek obce

Základní informace k hospodaření obce je zaznamenáno v následujících grafech vycházejících z dat evidovaných Ministerstvem financí České republiky, které sleduje zejména příjmy a výdaje v jejich základním členění a výsledek hospodaření, tedy saldo příjmů a výdajů.



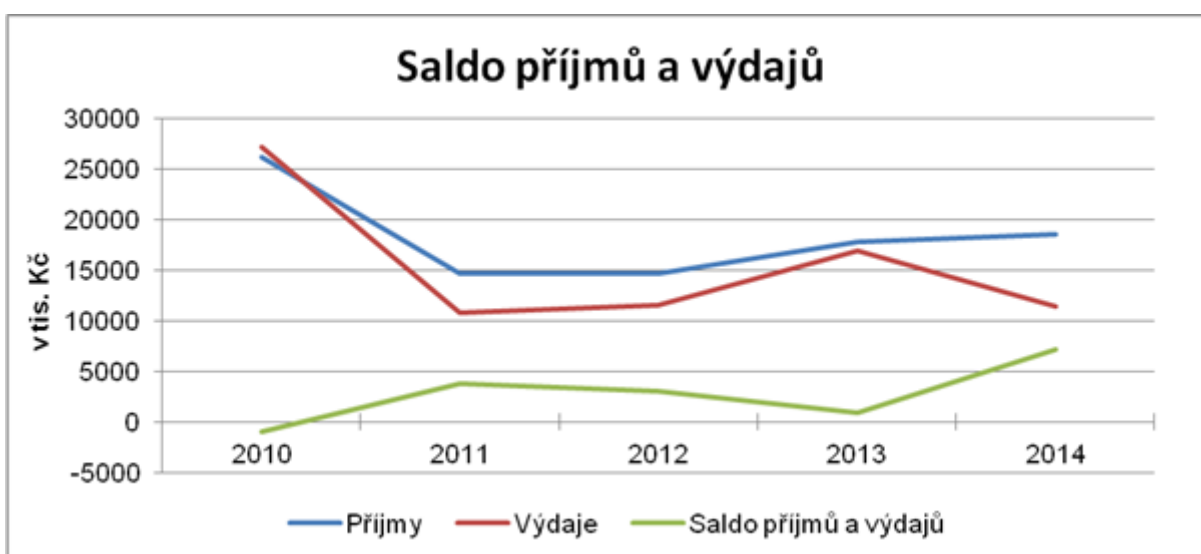
Obr. 7: Příjmy obce v letech 2010-2014

Nejvýznamnější část rozpočtu v oblasti příjmů tvoří daňové příjmy, následují nedaňové příjmy a dále jsou to dotace. Kapitálové příjmy tvoří nejmenší zdroj příjmů pro obec. V roce 2010 získala obec významné dotace na dostavbu kanalizace z JMK a z ministerstva zemědělství v celkové výši 9 500 000 Kč. Další větší dotace byla žádána a využita na dostavbu ZŠ. Šlo o dotaci v celkové výši 3 200 000 Kč z ROPu. V roce 2013 získala obec dotaci ve výši přes 1 700 000 Kč na pořízení zametacího stroje. V roce 2014 se podařilo získat obci dotaci okolo 2 mil. Kč na výsadbu izolační zeleně a ekologické řešení biologického odpadu. Obec je nadále aktivní při získávání investičních i neinvestičních dotací.



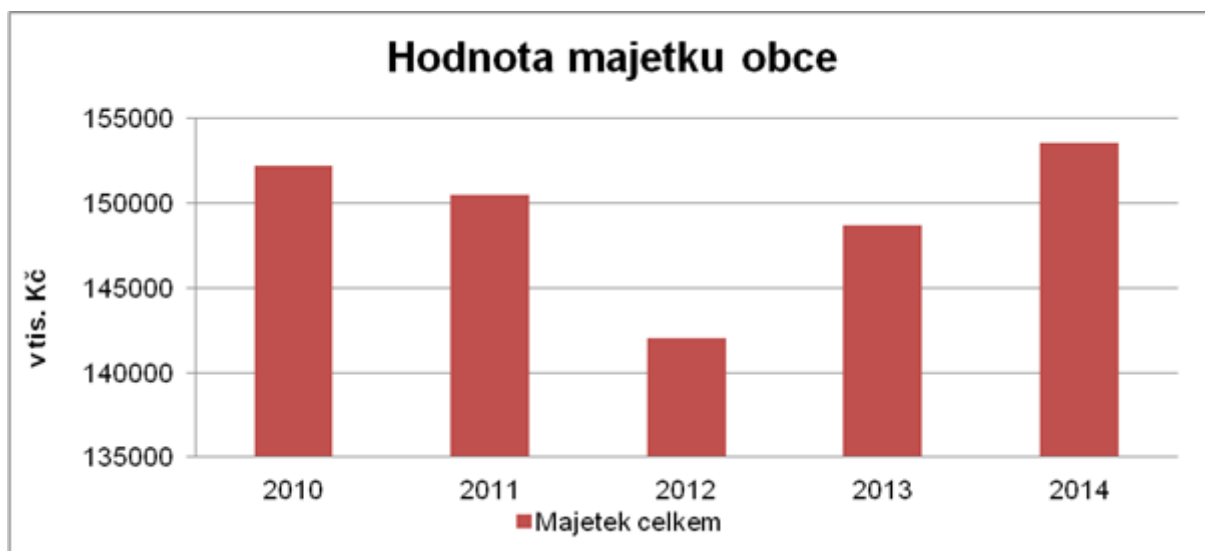
Obr. 8: Výdaje obce v letech 2010-2014

Nejvýznamnější část výdajů obec vynakládá na služby obyvatelstvu a veřejnou správu. V posledních letech se jí však podařilo získat dotace, a tak v roce 2010 investovala přes 17 000 000 Kč do dostavby kanalizace. Další významné investice v tomto roce byly vynaloženy na zateplení ZŠ a KD. V roce 2013 činily investice do průmyslu a hospodářství v podobě rekonstrukce veřejného osvětlení, opravy kanalizační stoky a komunikací dohromady téměř 6 000 000 Kč.



Obr. 9: Saldo příjmů a výdajů obce v letech 2010-2014

V roce 2010 obec dofinancovala rozpočet díky probíhajícím investicím okolo 1 028 000 Kč. V dalších letech se jí daří opět držet saldo vyrovnané.



Obr. 10: Hodnota majetku obce v letech 2010-2014

Hodnotu majetku obce tvoří zejména stavby a budovy. Mírné navyšování hodnoty se dařilo díky rekonstrukci kanalizace, školy, kulturního domu, komunikací a dalším menším investicím. Pozemky tvoří jen velmi malou část hodnoty majetku obce.

Obec budovy účelově pronajímá zájmovým organizacím, školám a právníkům osobám. Dále budovy a pozemky slouží k veřejným účelům, konají se zde společenské a sportovní akce.

K hospodaření obce přispívají také finanční prostředky z dotací. Obec Velešovice získává nejčastěji dotace z Jihomoravského kraje. Nominálně nejvyšší dotace však pochází z MZe. Dále pak dotace z Úřadu práce na podporu zaměstnanosti v obci, dotace z EU na podporu vzdělání. Dotace jsou pro obec také nezbytné při investicích do veřejných budov a staveb.

Tab. 9: Získané dotace za období 2009-2014

Projekt	Výše dotace	Rok	Zdroj dotace
dostavba kanalizace	1 581 400,00 Kč	2010	JMK
dostavba kanalizace	8 002 000,00 Kč	2010	MZeČR
úroky z úvěru na dostavbu bytů	180 000,00 Kč	2010	JMK
knihovna	7 000,00 Kč	2010	MK ČR
dostavba ZŠ	3 213 793,00 Kč	2010	ROP NUTS Jihovýchod
obnova stromořadí	200 325,00 Kč	2010	MŽP ČR
výzbroj a výstroj zásahové jednotky	30 000,00 Kč	2010	JMK
podpora zaměstnanosti	203 043,00 Kč	2010	ÚP
úroky z úvěru na dostavbu bytů	150 000,00 Kč	2011	JMK
zateplení MŠ	240 760,00 Kč	2011	SFŽP
zateplení KD	600 160,00 Kč	2011	SFŽP
podpora zaměstnanosti	110 463,00 Kč	2011	ÚP
EU peníze školám	331 986,00 Kč	2011	EU
úroky z úvěru na dostavbu bytů	160 000,00 Kč	2012	JMK
zásahová jednotka	20 000,00 Kč	2012	JMK
EU peníze školám	221 324,00 Kč	2012	EU
zastávkové příspěvky	100 000,00 Kč	2013	JMK

zásahová jednotka	37 000,00 Kč	2013	JMK
pracovní místo	61 714,00 Kč	2013	ÚP
zametací vůz	1 787 624,00 Kč	2013	SFŽP
výsadba izolační zeleně	836 269,00 Kč	2014	SFŽP
stavební úpravy a půdní vestavba MŠ	200 000,00 Kč	2014	JMK
ekologické řešení biologického odpadu	958 211,00 Kč	2014	SFŽP
Σ	19 233 072,00 Kč	x	x

Bezpečnost

Kriminalita je srovnatelná s okolními obcemi. Obec spadá do obvodního oddělení Policie ČR Slavkov u Brna, kde je za období leden-prosinec 2014 evidováno celkem 261 trestných činů, což znamená index kriminality 120,6. Z tohoto počtu je 135 objasněno (objasněnost trestných činů je tedy cca 52 %). Pro srovnání, JMK má za stejné období index kriminality 233,2 a počet trestných činů 27 109, objasněných 43 %, ČR 275,3 a počet trestných činů je 288 660, objasněných 44 % (Mapa kriminality, dostupné z <http://mapakriminality.cz/>).

Za rok 2013 bylo v obci spácháno 6 trestných činů a 16 přestupků (zdroj Policie ČR).

Prevence kriminality v obci je řešena jen minimálně, podle aktuálních potřeb obyvatel. V obci platí zákaz podomního prodeje. K rušení veřejného pořádku nedochází ani po kulturně společenských akcích.

Živelní ohrožení

Blízké vodní toky (Rakovec a Velešovický potok) představují hrozbu při povodních způsobených přívalovými dešťovými srážkami.

Varování obyvatel

Varování obyvatel před nebezpečím je zajištěno prostřednictvím místního rozhlasu. Obec je také zapojena do komunikačního, varovného a dorozumivacího systému Jihomoravského kraje. V letošním roce je obec v rámci svazku DSO Ždánický les a Politaví spoluřešitelem projektu z OPŽP na zkvalitnění varovného systému před povodněmi.

Ohrožení bezpečnosti

Za nebezpečnou považují občané i dopravní situaci v obci. Jedním z výstupů dotazníkového šetření je fakt, že ve Velešovicích je důležité zaměřit se na větší bezpečnost na komunikacích, dobudování parkovacích stání, přechodů a chodníků. Obec tato témata řeší průběžně v závislosti na finančních kapacitách a dotačních titulech.

Vnější vztahy a vazby obce

Obec úředně spadá pod obec s rozšířenou působností Slavkov u Brna, kde je pověřený úřad, stavební úřad a matrika.

Obec je členem DSO Ždánický les a Politaví, MAS Slavkovské Bojiště, z.s., Mohyla míru – Austerlitz o.p.s., Sdružení obcí a měst Jižní Moravy a krajský Spolek pro obnovu venkova.

DSO Ždánický les a Politaví

Tento mikroregion se nachází v oblasti východního Brněnska, na pomezí tzv. Hanáckého Slovácka a Hané. Vznikl v roce 1996 a sdružuje celkem 27 obcí, které leží v okrese Vyškov a Hodonín. K jeho základním cílům patří především získávání finančních prostředků pro uskutečňování společných projektů, propagace svazku jako celku, vytváření společných strategických dokumentů a studií, opravy historických a církevních staveb, podpora vybudování cyklostezek či snaha o rozvoj folklórních a historických tradic (DSO Ždánický les a Politaví, dostupné z <http://www.politavi.cz/>).

MAS Slavkovské bojiště

Místní akční skupina (MAS) Slavkovské bojiště (dříve Za humnami) byla založena v roce 2006. MAS je založena na principu partnerství a spolupráce veřejného, soukromého a neziskového sektoru na místní úrovni. Místní akční skupiny tvoří zástupci obcí, místních podnikatelů, neziskových organizací a aktivní občané. Z hlediska právního postavení jsou to neziskové organizace, jejichž hlavním cílem je rozvoj a podpora regionu. Území MAS se postupně rozrostlo na území DSO Ždánický les a Politaví, Mikroregion Raketnice, svazek obcí Mohyla míru a Mikroregion Cezava.

Mohyla míru – Austerlitz o.p.s.

Mohyla míru – Austerlitz o.p.s. je obecně prospěšnou společností založenou v roce 1999, která pod sebou sdružuje celkem 18 obcí. Jejím základním cílem je zabývat se regionálním rozvojem obecně na svém území. K hlavním činnostem, jež vykonává, patří dokumentace stavu kulturních a uměleckých památek spadajících do památkové zóny Slavkovského bojiště, vytváření a využívání zdrojů na tomto území. Ty by měly vést ku prospěchu kulturních, krajinných a uměleckých památek a dále pak pomoc k jejich záchraně, ochraně a udržování (Obecně prospěšná společnost Mohyla míru – Austerlitz, o.p.s., dostupné z www.austerlitz.org/cz).

A.2 Východiska pro návrhovou část

Vyhodnocení dotazníkového šetření

- Na základě SWOT analýzy vyplynuly hlavní aktivity, kterými by se měla obec Velešovice v budoucích letech zabývat. Obec ve spolupráci s MAS Slavkovské bojiště provedla dotazníkové šetření, jehož cílem bylo získat většinový pohled obyvatel na život v obci.
- Dotazníky byly rozneseny do domovních schránek na podzim roku 2014, ještě před komunálními volbami. K dotazníku se mohl vyjádřit každý člen obce od 15 let, nebyl tedy hodnocen za domácnost jako celek, ale jednotlivými členy domácností samostatně. Z rozdaných 1 035 dotazníků se jich vrátilo 221, což činí 21,35 % z celkového počtu.
- Na dotazník odpovídali nejčastěji respondenti ve věkové kategorii 31-50 let (35 %). Respondenty můžeme rozdělit do dvou nejpočetnějších skupin - na občany, kteří se do obce přistěhovali v dospělosti, a to před více než pěti lety (36 %) a pak na starousedlíky, tzn. ty, kteří žijí v obci od narození (35 %).
- Odpovědi respondentů jsou zpracovány v analytické části strategického dokumentu a ve SWOT analýze. Celkově se občané stavěli k hodnocení kladně a se zájmem.

Shrnutí podkladů pro návrhovou část

Obec Velešovice patří mezi malé obce, vykazuje příznivý demografický vývoj s nízkým indexem stáří, trvale zde převažuje dětská složka nad složkou 65+. K největšímu nárůstu obyvatel došlo v obci v roce 2006 díky výstavbě 10 bytových domů a vybudování inženýrských sítí pro výstavbu 30 rodinných domů. V obci funguje velké množství spolků, které se podílejí na pořádání a organizaci kulturních, společenských a sportovních aktivit, které jsou také podporovány ze strany obce. Obec se také v rámci svých aktivit zaměřuje speciálně i na skupiny jako jsou senioři a děti. Velešovice nabízejí svým občanům dobrou technickou infrastrukturu a bohatou občanskou vybavenost. Obec se snaží dle finančních prostředků neustále opravovat místní komunikace a chodníky, vysazovat veřejnou zeleň a nabízí také kvalitní zázemí pro sportovní aktivity dětí i dospělých. V budoucnu má být v obci vybudován dům pro seniory i s lékárnou na místě bývalého JZD, které je v současnosti označeno jako brownfield.

Obec je členem v DSO Ždánický les a Politaví, MAS Slavkovské Bojiště, z.s., Mohyla míru – Austerlitz o.p.s., Sdružení obcí a měst Jižní Moravy a krajském Spolku pro obnovu venkova.

SWOT analýza

Silné stránky

- **Odpočinkové zóny a vysazování veřejné zeleně**
- **Zavedené třídění odpadů**
- **Zapojení v komunikačním, varovném a dorozumivacím systému JMK**
- **Kvalitní zázemí pro sportovní aktivity**
- **Nízká nezaměstnanost**
- **Blízkost měst Slavkova u Brna a Rousínova**
- **Příznivý demografický vývoj, neprojevuje se zde trend stárnutí obyvatelstva**
- **Podpora spolků ze strany OÚ**

- Turistická infrastruktura v obci - penzion Slunce
- Dobrá dopravní dostupnost a doprava veřejnou dopravou
- Kanalizace s ČOV
- Velmi dobrý stav inženýrských sítí
- Uspokojivý stav chodníků a místních komunikací
- Dobrá občanská vybavenost
- Kvalitní školní zázemí se sportovním vyžitím
- Bohatý kulturní a společenský život, bohaté kulturní vyžití občanů
- Široká nabídka kroužků ZŠ
- Zaměření aktivit i na seniory a děti

Slabé stránky

- Málo volnočasových aktivit pro děti
- Brownfield v obci (bývalé JZD)
- Kráděže, kriminalita, rušení nočního klidu, drogová problematika
- Výskyt drobných černých skládek
- Nepořádek okolo kontejnerů
- Pálení odpadků a trávy
- Nutná častější údržba chodníků
- Bez volných pozemků pro výstavbu
- Nedostatečná kapacita MŠ
- Nedostatečná informovanost obyvatel o sociálních službách a komunitním plánování
- Nevyhovující stav místních restauračních zařízení
- Zastaralá kanalizace
- Nedostatek parkovacích ploch
- Chybějící cyklostezky
- Nedodržování povolené rychlosti
- Nedostatečné spojení ke zdravotnímu středisku ve Slavkově a málo večerních spojů z Brna
- Minimum pracovních příležitostí v obci
- Špatné mezilidské vztahy

Příležitosti

- Potenciál pro cykloturistiku
- Protipovodňové plány
- Provedení komplexních pozemkových úprav
- Kulturně historická atraktivita území

Hrozby

- Povodně
- Eroze půdy
- Překročení hlukových limitů
- Zadlužení obce

B. NÁVRHOVÁ ČÁST

B.1 Strategická vize

- Dlouhodobá vize zachycuje představu o tom, jak se bude obec ve dlouhodobém horizontu měnit a zlepšovat. Strategická vize obce je definována zejména na základě výsledků a závěrů předchozích bodů analytické části a také na základě jednání pracovní skupiny. Naplnění vize bude dosaženo realizací tohoto Programu rozvoje obce a následně na něj navazujících dokumentů stejného charakteru.

Vize obce Velešovice

Obec Velešovice je moderní obcí, která svým občanům nabízí kvalitní život vyplývající z vyváženého rozvoje infrastruktury, občanské vybavenosti, životního prostředí, bezpečnosti v obci a sociálního prostředí. Dlouhodobá prosperita a spokojenost občanů vyplývá také z kvalitního kulturního života založeného na tradicích a dodržování místního folklóru.



B.2 Cíle, opatření a aktivity

 Vysoká důležitost  Střední důležitost  Nízká důležitost

Cíl : „1. Bezpečnější život v obci Velešovice”

Opatření : „1.1 Zlepšení dopravní infrastruktury a bezpečnosti obce”	Od - do	Odpovědnost	Náklady (tis. Kč)	Zdroj financování
 „Opravy a údržba místních komunikací”	2015 - 2020	Obec	5000	Vlastní + externí
 „Rekonstrukce chodníků a jejich údržba”	2015 - 2020	obec	3000	Vlastní + externí
 „Výstavba parkovacích a odstavných ploch”	2015 - 2020	obec	2000	Vlastní + externí
 „Instalace zařízení s detekcí rychlosti v obci, doplnění dopravního značení a přechodů pro chodce” nutno řešit v součinnosti s kompetentními orgány v dopravě	2015 - 2020	obec	500	Vlastní
 „Zbudování cyklostezky” Lze financovat z IROP - spec. cíl 1.2	2015 - 2020	obec	10000	Vlastní + externí

Cíl : „2. Kvalitnější život v obci Velešovice”

Opatření : „2.1 Obnova a modernizace občanské vybavenosti obce”	Od - do	Odpovědnost	Náklady (tis. Kč)	Zdroj financování
 „Rozšíření kapacity MŠ” Lze financovat z IROP - spec. cíl 2.4	2015 - 2016	obec	7000	Vlastní + externí
 „Údržba a dovybavení dětských hřišť”	2015 - 2020	obec	200	Vlastní + externí

Opatření : „2.2 Podpora sociálně-zdravotních služeb”	Od - do	Odpovědnost	Náklady (tis. Kč)	Zdroj financování
⬆ „Zbudování domova pro seniory”	2018 - 2018	soukromý investor	50000	Externí
⬆ „Zavedení lékárny”	2018 - 2018	soukromý investor	0	
— „Zvýšení osvěty a informovanosti o sociálních službách a jejich možnostech”	2015 - 2020	obec	0	Vlastní

Opatření : „2.3 Podmínky pro rozvoj volnočasových, sportovních a kulturních aktivit v obci”	Od - do	Odpovědnost	Náklady (tis. Kč)	Zdroj financování
⬆ „Rozšíření sportovního zázemí”	2017 - 2017	Spolky, obec	5000	Vlastní + externí
⬆ „Podpora stávajících aktivit a jejich rozšíření”	2015 - 2020	Spolky, ZŠ, obec	10	Vlastní
⬆ „Podpora místních spolků”	2015 - 2020	Spolky, obec	50	Vlastní
⬆ „Aktivity zaměřené na zlepšení mezilidských vztahů v obci”	2015 - 2020	spolky, obec	0	Vlastní

Cíl : „3. Zdravější život v obci Velešovice”

Opatření : „3.1 Obnova veřejných prostranství”	Od - do	Odpovědnost	Náklady (tis. Kč)	Zdroj financování
⬆ „Podpora výsadby zeleně” Lze financovat z OPŽP - spec. cíl 4.4	2020 - 2020	obec	2000	Vlastní + externí
⬆ „Likvidace černých skládek”	2015 - 2020	obec	0	Vlastní + externí
⬆ „Zeleň jako nástroj proti půdní a vodní erozi”	2015 - 2020	obec	200	Vlastní + externí

Opatření : „3.2 Zlepšení třídění odpadu”	Od - do	Odpovědnost	Náklady (tis. Kč)	Zdroj financování
— „Průběžné doplňování košů a kontejnerů”	2015 - 2020	obec	100	Vlastní
⬆ „Zvýšení povědomí obyvatel o problémech ŽP v jejich obci a návrhy prevence”	2015 - 2020		0	Vlastní

B.3 Podpora realizace programu

Realizace strategie

Pro úspěšnou realizaci PRO Velešovice je důležité se do budoucna zaměřit především na efektivní spolupráci jednotlivých aktérů, a to konkrétně obce, spolků, občanů i subjektů vně obce. Na základě tohoto programu bude obec Velešovice postupně realizovat všechny prakticky a finančně realizovatelné záměry, a to se zohledněním určených priorit k jednotlivým záměrům.

Před realizací budou jednotlivé projekty konkretizovány, ať už z hlediska projekčního, vyžaduje-li to daný záměr, tak z hlediska finančního a časového.

Zajištění řízení a naplňování Programu rozvoje obce Velešovice

Zajišťování naplňování programu bude mít na starosti zastupitelstvo obce v čele se starostkou Zdeňkou Šprtovou. Zastupitelstvo koordinuje všechny činnosti spojené s administrativní podstatou činností spojenou s naplňováním a aktualizací programu. Zodpovídá za dodržení harmonogramu vyhodnocování a monitoring. Zodpovídá za zpřístupnění dokumentů a vypořádání připomínek a podnětů, které se v průběhu platnosti programu vyskytnou. Zodpovídá za přípravu aktualizací, souhrnů, zpráv a dalších podkladů v návaznosti na využití programu. Podílí se na zajištění dodržování harmonogramu a přípravě podkladů pro vyhodnocování. Zajišťuje sběr podkladů pro monitoring programu.

Zpřístupnění dokumentu:

Dokument bude zveřejněn na internetových stránkách obce a zároveň bude k nahlédnutí, případně i k zapůjčení v listinné podobě na obecním úřadě.

Monitoring a hodnocení plnění programu:

Plnění strategie bude kontrolováno minimálně každé dva roky, kdy bude vyhodnoceno, do jaké míry byly naplánované záměry skutečně realizovány, či z jakých důvodů případně realizovány být nemohly. Současně budou případně přehodnoceny jednotlivé záměry z hlediska možnosti a potřeby jejich realizace a bude také zkontrolováno nastavení priorit záměrů.

Přehodnocení mohou předcházet doplňující dotazníková šetření, které zaktualizují názor veřejnosti na jednotlivé aspekty života v obci a vyhodnotí dosavadní plnění strategie a budou sloužit jako zpětná vazba pro vyhodnocení, zda se řešené aspekty života v obci zlepšily či nikoli.