



MINISTERSTVO
PRO MÍSTNÍ
ROZVOJ ČR

OBCEPRO
PROGRAM ROZVOJE OBCE

PROGRAM ROZVOJE OBCE ČÍM



NA OBDOBÍ LET
2014 - 2020

aktualizace 12.10.2015

Úvod - Program rozvoje obce

Program Rozvoje Obce Čím (dále jen PROČ) můžeme definovat jako koncepční materiál, jehož cílem je stanovit prioritní oblasti rozvoje obce v předem stanoveném časovém horizontu (pro Obec Čím na období 2014 - 2020). Program vychází z demografické, sociální, ekonomické a společenské analýzy obce. Má zajistit prosperitu obce, uspokojit potřeby jejích obyvatel a stanovit pravidla pro rozvoj podnikatelského sektoru.

Obec Čím do roku 2014 žádný program neměla, což ji často činilo nekonkurenceschopnou oproti jiným obcím zejména při žádostech o dotace. PROČ pro roky 2014 - 2020, s dílčí aktualizací v roce 2015, se tak stává prvním koncepčním materiálem, který dává nejen vedení obce, ale zejména i široké veřejnosti, přehled o budoucích aktivitách obce, kdy je cílem zajistit trvale udržitelný rozvoj obce Čím i pro následující generace. Lze na něj odkazovat při podávání žádostí o dotace, úvěry či příspěvky a lépe tak prosazovat zájmy obce a jejích občanů.

PROČ je členěn do několika na sebe navazujících kapitol, které společně tvoří logický celek. První kapitola definuje průběh postupu tvorby Programu rozvoje obce Čím jako střednědobého rozvojového dokumentu, popisuje konkrétní postup při jeho přípravě, jeho cíle a strukturu. Druhá kapitola je analytického charakteru. Tato kapitola vymezuje také profil obce a její historii, demografickou strukturu, socioekonomické údaje o obci a další. Propojení mezi analytickou a strategickou částí dokumentu tvoří podklady z územně analytických podkladů a jejich rozdělení dle pilířů udržitelného rozvoje a následná SWOT analýza, která definuje slabé a silné stránky obce, příležitosti a ohrožení pro budoucí rozvoj. Návrhová část pak obsahuje vizi obce Čím, hlavní cíle a opatření. Následuje kapitola s názvem Rozvojové aktivity, která zahrnuje konkrétní projektové záměry. U každého projektu je uvedena přepokládaná finanční náročnost a možné zdroje financování. Pátá kapitola se věnuje implementaci a aktualizaci PROČ.

Metodika zpracování Programu rozvoje obce Čím

Zdroje dat a informací

Při zpracování PROČ autoři vycházeli zejména z následujících zdrojů dat:

Český statistický úřad

Registr ministerstva financí

Centrální registr obyvatel

Dotazníkové šetření mezi obyvateli obce

Územně plánovací dokumentace obce

Obecní statistiky

Podněty a připomínky občanů

Postup zpracování

Příprava PROČ probíhala v následujících krocích:

- Shromáždění a analýza statistických dat týkajících se obce a jejího okolí
- Standardizované dotazníkové šetření mezi obyvateli obce provedené zvoleným zastupitelem a doplněné dobrovolným vyplněním dotazníků ostatními občany nezařazenými do standardizovaného šetření. Dotazník byl koncipován tak, aby ukázal, co považují občané v jednotlivých lokalitách za důležité. Následně byly dotazníky doručeny všem obyvatelům s možností odevzdat vyplněný dotazník v budově obecního úřadu,
- Popis stávajícího stavu obce v jednotlivých oblastech,
- Definování silných, slabých stránek, příležitostí a hrozeb (SWOT analýza),
- Stanovení vize,
- Definice cílů a opatření,
- Definice projektových aktivit u jednotlivých opatření,
- Definice možných zdrojů financování projektů. Přidanou hodnotou zpracování PROČ je zahrnutí podnětů od občanů do přípravy dokumentu a zahrnutí jejich názorů do PROČ. Dotazník byl připraven tak, aby postihl všechny oblasti života v obci. Zapojit se do dotazníkového šetření bylo možné několika způsoby. Bylo provedeno telefonické šetření vybraného vzorku občanů (celkem 24 osob). Vyplnit dotazník bylo také možné prostřednictvím internetu (celkem 36 osob) nebo v papírové podobě (celkem 28 osob). Do šetření se tak zapojilo 88 obyvatel obce z celkového počtu 328 obyvatel. **Postup projednání**
- Po zohlednění všech návrhů byl návrh PROČ předložen na zasedání zastupitelstva obce, které ho dne 7.7.2014 schválilo, aktualizace PROČ byla schválena zastupitelstvem obce dne 12. 10. 2015.
- Příprava PROČ byla zahájena v roce 2013. V této době započalo shromažďování statistických dat nezbytných ke zpracování analytické části. Při zpracování PROČ byl kladen důraz na zapojení co nejširší veřejnosti do jeho přípravy. Proto byli osloveni předsedové komisí (pracovní skupiny), aby definovali priority ve své oblasti. V průběhu měsíce května 2013 bylo osloveným občanem provedeno dotazníkové šetření mezi občany. V roce 2015 bylo nutné provést dílčí aktualizaci PROČ. Jednalo se především o doplnění analytické části daty nezbytnými pro dokreslení celkové situace v obci a dále o konkretizaci návrhové části, především vize obce a jednotlivých opatření.
-
-

Cíle zpracování Programu rozvoje obce (Proč mít PROČ)

- definovat rozvojové priority obce ve střednědobém výhledu s ohledem na předpokládaný vývoj daného území,
- vytvořit efektivní a funkční nástroj udržitelného rozvoje obce ve spojení s efektivním využíváním finančních i personálních kapacit obce,
- podpořit vyvážený a udržitelný rozvoj regionu,
- vytvořit podpůrný nástroj při rozhodování o budoucím vývoji obce,
- vytvořit zásobník projektů v jednotlivých rozvojových oblastech se zohledněním možností financování,
- vytvořit podpůrný materiál při žádostech o finanční podporu,
- podklad pro případné grantové programy obce v budoucnu (podpora neziskových organizací, sportovních a kulturních spolků na území obce),
- podklad pro tvorbu následných koncepčních strategických materiálů.

A. ANALYTICKÁ ČÁST

A.1 Charakteristika obce

1. Území

Charakteristika obce Základní údaje o obci

Oficiální název: Obec Čím

status	obec
NUTS 5 (obec)	CZ020B 540081
kraj (NUTS 3)	Středočeský (CZ020)
okres (NUTS 4)	Příbram (CZ020B)
obec s rozšířenou působností	Dobříš
pověřená obec	Dobříš
historická země	Čechy
katastrální výměra	6,18 km ²
počet obyvatel	354 (k 31.12.2013)
zeměpisná šířka	49° 46' 38''
zeměpisná délka	14° 23' 3''
nadmořská výška	320m
PSC	262 03
zákl. sídelní jednotky	2
části obce	1
katastrální území	1

Tabulka č.1 - Základní údaje o obci, Zdroj: ČSÚ

Obrázek č.1 - Mapa umístění Čími

ky%252f%25c4%258c%25c3%25adm+mapa.jpg" style="width: 433px; height: 613px;" />
Zdroj: mapy.cz

V obci se nachází k 1.6.2013 130 čísel popisných a 300 čísel evidenčních.

Historie obce

Jen na dvou místech ve středním Povltaví je prokázáno osídlení z doby před více jak 5.000 roky. Starověká výšinná hradiště dávných pastevců jsou doložena archeologickým průzkumem a nálezy v katastru Nalžovic, tak zvané hradiště Malé kolo a velice málo známým nálezem střepů starověkých keramických nádob v lese u Hrdličky. Nález v katastru Čími byl určen roku 1962 a byl předán archeologům ke zhodnocení. Posouzení nálezu publikoval v roce 1968 J. Hrala ve

Vlastivědném sborníku podbrdsko a tím, že nalezené střepy nádob patří do údobí tak zvaném ENEOLITU (doba měděná). Mimo to existuje další, málo známý nález starověkého kamenného nástroje, který zaznamenal L. Kopáček v „ Pamětech Čími ... „ Je popsán jako kamenný mlat s ostrým břitem a s otvorem pro násadu. Měl rozměr 13,3cm x 4cm, otvor průměr 3,2cm. Byl nalezen rovněž v katastru Čími a to v lese u Malčan. V té době byl ve školní sbírce v Korkyni. O starověkém osídlení ve středním povltaví pojednává odborná stať doktora přírodních věd Vladimíra Sakaře a K. Sklenáře, nazvána „Nástin vývoje pravěkého osídlení podbrdsko a středního povltaví“. Je zveřejněno ve Vlastivědném sborníku podbrdsko, ročník 1987. Ve středním povltaví je to výšine hradiště Malé kolo a hradiště u Čími, patřící do údobí zvané Chamské kultury.

OSÍDLENÍ SLOVANSKÉ-ZALOŽENÍ ČÍMI

Nejstarší osídlení je doloženo k roku 1316. Původní název dědiny býval ČÁMY a odvozoval se od staročeského osobního (křestního) jména ČÁM. Člověk tohoto jména měl být zakladatelem prvního dvorce v místě a ten byl nazýván „Čámův dvůr“. Jako osídlené místo byl potom přeneseně nazýván ČÁMY. Pokračovatelé rodu se rozlišovali různými osobními jmény, pocházeli však z „Čámů“ a proto měli přídomek Čámové, později Čámští, což přešlo v příjmení. Odtud už jen kousek k názvu Čím. Ludvík Kopáček uvádí v Pamětech obce Čími a Moráně zajímavou roztržku mezi vladyky Petrem z Korkyně a Jindřichem z Čámů, zaznamenanou v Zemských deskách půhonných. Roku 1316 žaloval Petr Jindřicha, že jej se svojí čeledí přepadl na cestě a porubal mu koně. Vznikem manských dvorů byla vesnice Čámy rozdělena na dvě části. Podobným způsobem byly pojmenovány některá další sídla. Podle osobního jména Hněvsa-Hněvšín, Chotěl-Chotilsko atd.

ČÁMŠTÍ JAKO VLADYCKÝ ERBOVNÍ ROD

Čámští používali predikát (přídomek) „Z Ostrého“. Původištěm rodu je Čám a tvrz Ostrý nad Litavkou (u Hořovic). Jejich praotcem měl prý být vladyka Bořita z Jinec. Poukazuje přitom na starší, dnes běžně nedostupnou publikaci „Památky archeologické“. Možnou příbuznost rodu-prapředků usuzuje asi z podobnosti erbů obou rodů. Čámští, jako nižší, vesničtí šlechtici měli rodový erb. Ten se vyznačuje starobyloou jednoduchostí erbového znamení. Je to červený štít a v něm dvě zkřížené sekery bradatice, barvy stříbrné. Z tohoto čerpal i tvůrce dnešní podoby znaku obce, Jan Čáka (spisovatel z Příbrami, autor knihy „Zmizelá Vltava“), který byl Čími přidělen předsedou poslanecké sněmovny ČR dne 18. 12. 2007. Erb je uveřejněn v knize „Heraldika“ od Vojtěcha Krále z roku 1900. Ve sbírce měl tento autor přes více než 60 000 znaků. Další z Čámských (Čámů) dokládá A. Profous k roku 1407-Jan Čám, v originále zapsáno Johanes CZAM a odkazuje na záznam ve Státním archivu.

ČÍM JAKO VESNICE A JEJÍ ROZDĚLENÍ NA DVĚ ČÁSTI

V polovině 14 století byla Čím (tehdy Čámy) oproti okolním vsím rozlehlá, usazovaly se zde další rody, vznikaly další statky. Na rozvoj místa měl asi vliv rozšiřující se těžba zlata kolem Knína. Listinou z 10. 6. 1348 přidělil král Karel IV. k nově zakládanému hradu Karlštejnu mnoho statků na podbrdsku, mezi tím i čtyři dvory v Čámech, a to jako robotní léna (manství). Byly to statky: 1) Čámských, 2) Ctiborský, 3) Hynkovský a 4) Mašátovský. Držitelé těchto manství měli od panovníka uděleny jistá práva a podléhali jen královským rozhodnutím. Naproti tomu měli povinnosti, např. k obraně hradu Karlštejna.

TVRZ V ČÍMI

U svobodného statku v Čámech je k roku 1463 zaznamenána TVRZ a její majitel, Jindřich Škorně z Kralovic. Ten na tvrzi v Čámech sídlil a k tomu vlastnil Korkyni a kus Chotilaska. Bývaly to většinou patrové budovy, někdy tvaru věžovitého. Některé byly výstavnější, zděné, jiné jen jednoduché a dřevěné. O jaký druh tvrze v Čími šlo, nebylo nikde zaznamenáno. I samotné umístění tvrze není zcela jasné. Jediný spolehlivý údaj o místě tvrze uvádí A. Profous s odvolání na záznam v Deskách zemských. Tam má být uvedeno, že roku 1521 patřila tvrz v Čámech k netvořickému panství a že stála nad čímským rybníkem. Jednalo se asi o rybník návesní, a protože tento statek s tvrzí patřil do tak zvané svobodné části obce, lze usuzovat, že to bylo v severní části dědiny. Protože majitel tvrze sídlil tehdy v Netvořicích, nebyla tvrz asi udržována a postupně pustla. Kdy byla rozbourána není nikde zaznamenáno. Později samotný dvorec přešel na nového majitele Řepu z Neveklova, ale o tvrzi již není zmínka.

STATKY V ČÍMI V 17 STOLETÍ

Manský statek Čámských je záznam k roku 1625, kdy jako držitelé jsou uváděni bratři Václav a Jiřík Čámští. Patřilo jim 16 ha polností, lesy, chalupa poddaných a starodávná svobodná krčma. Roku 1645 byl statek rozdělen dědicům na dva stejné díly. Díl I. měl později čp. 10 a díl II. Čp. 8. Díl II. vyšel z držení rodu Čámských roku 1706. Díl I. držel rod Čámských až do zrušení roboty.

MANSKÝ STATEK CTIBORSKÝ-TRNKOVSKÝ

Byl nejmenším manským statkem v místě, měl pouhých 2 ha polností a do roku 1713 patřil Ctiborům, po tomto roce pak Trnkům. Roku 1654 jim patřil les, louka, sad a malý rybník na dvě kopy násady. K tomu patřil i mlýn (č.34) a dvě chalupy poddaných. Po roce 1713 je Trnka uváděn také jako kovář a koňský handlíř.

MANSKÝ STATEK MAŠÁTOVSKÝ A STATEK HYNKOVSKÝ

Tato dvě hospodářství se sloučila v jedno a byl to pak v Čími největší manský statek. Roku 1654 jsou jako majitelé uváděni Martin a Ctibor Nosákovci. K tomuto rodu současně patřil i Matěj, Václav a Adam Nosákovci. Obhospodařovali Výměru 80 strychů (korců) polností. K tomu drželi dva rybníky, každý na 11 kop násady. Patřil jim také mlýn na jedno složení, olejna a svobodný šenk. Před rokem 1700 byl při statku postaven „Zámeček“.

ZÁMEČEK V ČÍMI

Na svahu jižní části obce, nad nynějším objektem budov statku Opatrných stával BAROKNÍ ZÁMEČEK. Byl převážně dřevěný, se silnými opěrnými pilíři. Měl obdélníkový půdorys, valbovou střechu s ozdobnou věžičkou, v níž bývaly dva zvonky. Přízemní budovy byla klenuta pasy a lunetami, patro bylo plochostropé. V přízemí bývala napravo kaple se dvěma oltáři, obrazem sv. Víta a chórem se šesti lavicemi. Hlavní průčelí budovy směřovalo k severu, dolů ke dvoru Vedla terasa se schodištěm uprostřed. Historici zařadili stavbu zámečku podle použitého slohu do sklonku 17 století, to je před rok 1700. Přesný rok stavby nebyl ale nikde zaznamenán. Majiteli statku a pozemku, na němž byl zámeček postaven, byl mezi rokem 1654 až 1713 rod NOSÁKOVCŮ, z toho lze dovodit, že právě tento rod nechal zámeček postavit. V roce 1787 bylo zaznamenáno, že v zámečku bávala velká knihovna rodu Koců, tehdejších majitelů objektu. Roku 1835 byl statek odprodán ke slapskému panství a cenné věci ze zámečku včetně zařízení kaple odvezeny do Slap. Cena statku byla roku 1754 3,110 zl. Zámeček během času sešel a byl roku 1875 zbořen. Ze stavby zbyly tehdy jen silné zděné opěrné pilíře a dobré dubové schody. Na tom samém místě byla postavena nová budova (ve stylu tzv. venkovského baroka, dodnes je podobná zachována v Čelině). V přízemí byly 4 a v patře 5 místností. Stavba byla zděná a nad střechou z pálených tašek byla do roku 1896 jednoduchá věžička se dvěma zvonky. Budova byla ze zvyku nazývána „Zámeček“. V budově bydlívali správci nebo nájemci statku. Po vzniku Státního statku v něm bydleli romští pracovníci statku. 80 let starý objekt zchátral a byl roku 1959 zbořen. Zbyl po něm jen původní sklípek a studna.

ky%252f17.jpg" style="width: 805px; height: 363px;" />

Záběr z roku 1928

2. Obyvatelstvo

Demografická struktura

Počet obyvatel

K 1.1.2004 bylo ve správním obvodu obce Čím hlášeno k trvalému pobytu 245 obyvatel, z toho 107 mužů a 138 žen. Průměrný věk obyvatel byl 36,4; u žen 36,8, u mužů 3,9. Počet obyvatel stále narůstá, za posledních 10 let se zvýšil o 109 obyvatel.

Podíváme-li se na počet obyvatel a průměrný věk v letech 2004 - 2014, je stav vždy k 1. 1. následující:

Rok	Počet obyvatel			Průměrný věk		
	Celkově	Muži	Ženy	Celkově	Muži	Ženy
2004	245	107	138	36,4	35,9	36,8
2005	259	115	144	36,4	35,3	37,2
2006	258	112	146	36,7	36	37,3
2007	240	98	142	37,5	37,2	37,8
2008	257	110	147	36,8	34,5	38,6
2009	290	128	162	37,6	34,7	39,8
2010	297	128	169	37,4	35	39,2
2011	298	146	152	37,3	35,9	38,7
2012	308	151	157	37,1	35	39,1
2013	328	156	172	36,9	34,9	38,7
2014	354	172	182	36,7	34,6	38,7

Tabulka č.2 - Vývoj populace na území obce Čím ve vybraných letech, Zdroj: ČSÚ

K datu 1. 1. 2013 byl průměrný věk obyvatel ve Středočeském kraji 40,4 a v Praze 41,9. Průměrný věk obyvatel okresu Příbram je 41,5. Nízký průměrný věk obyvatel Čími (který je nižší i než průměrný věk obyvatel Středočeského kraje) je dán zejména přistěhováním mladých lidí z okolních lokalit, hlavně z Prahy. V roce 2013 dosahoval průměrný věk hodnoty 36,7 let. Z uvedených dat je patrné, že obyvatelé obce v průměru za posledních deset let nestárly. Při porovnání průměrného věku obyvatel ORP Dobříš (40,9 let, rok 2013) se jedná o velmi nízkou hodnotu. V obci je dokonce nejnižší průměrný věk obyvatel ze všech obcí ORP Dobříš.

Průměrný věk ve SČK podle okresů, Zdroj: ČSÚ

Graf 1 Vývoj počtu obyvatel obce Čím (1971-2014, vždy k 31.12.)

Zdroj: ČSÚ

Demografický vývoj

Odhad demografického vývoje v dalším období je velmi důležitý podklad pro přípravu PROČ. Z tabulky č.2 je patrné, že počet obyvatel se od roku 2004 zvyšoval, kdy můžeme říci, že dochází k postupnému pravidelnému meziročnímu nárůstu počtu trvale bydlících obyvatel o v $\approx 3,5\%$, což se spojeno zejména s výstavbou rodinných domů v Čími.

Masivnějšímu nárůstu Územní plán obce Čím nebrání, ba naopak s ním počítá, a to při zastavění všech ploch v průběhu několika desítek let, až na 600 obyvatel.

Další demografický vývoj bude ovlivněn zejména následujícími faktory:

- -výchozí věkové složení obyvatel (zejména přirozený přírůstek)
- -obecný demografický vývoj společnosti (zejména přirozený přírůstek)
- -migrace obyvatel (zejména migrační přírůstek)

Obecný demografický vývoj

Prognózu Projekce obyvatelstva ve SČK do roku 2065 zveřejnil ČSÚ. Vzhledem k dalšímu očekávanému prodlužování života a poklesu porodnosti dojde ke snížení počtu obyvatel v kraji skoro o 15%, o cca 183,5 tis obyvatel. Současně s tím dojde ke zvýšení počtu obyvatel ve vyšších věkových skupinách, kdy se zdvojnásobí počet obyvatel nad 65 let a dokonce zčtyřnásobí počet lidí nad 80 let. Zlomovým rokem, s posledním pozitivním přirozeným přírůstkem, má být rok 2016.

Rok	Počet obyvatel	z toho		z toho ve věku			z toho ve věku (%)		
		muži	ženy	0-14	15-64	65+	0-14	15-64	65+
2008	1230691	608114	622577	183490	871832	175369	14,9	70,8	14,2
2010	1235250	610870	624380	189587	861060	184603	15,3	69,7	14,9
2020	1238968	613122	625846	202102	785619	251247	16,3	63,4	20,3
2030	1213907	599430	614477	162172	766805	284930	13,4	63,2	23,5
2040	1178274	581421	596853	154133	687079	337062	13,1	58,3	28,6
2050	1137964	562179	575785	161054	598941	377969	14,2	52,6	33,2
2060	1081820	533608	548212	140268	569730	371822	13	52,7	34,4
2065	1047150	516377	530773	131782	567820	347548	12,6	54,2	33,2

Tabulka č.3 - Věkové složení obyvatel ve Středočeském kraji, Zdroj: ČSÚ

Je patrné, že vzhledem k velmi nízkému průměrnému věku jsou čísla odlišná od celokrajských. Celá analýza nepočítá s migrací obyvatelstva. V případě Čím ale právě tento faktor může mít na celkový výsledek zásadní vliv.

Migrace obyvatel

Z dostupných dat je patrné, že právě migrace je důvodem zvyšujícího se počtu trvale bydlících obyvatel Čími od roku 2000. Skupina nejvíce se stěhující do Čími jsou lidé ve věku do 39 let s dětmi. Tento trend stále trvá (od začátku roku 2011 do května zvýšení počtu trvale žijících obyvatel o cca 100) a je nepochybné, že bude pokračovat. Obec má stále velký rozvojový potenciál v několika lokalitách. Jeho rychlost bude závislá na podobě územního plánu. Migrace je odpovědná za posun průměrného věku obyvatel do nižších věkových skupin, protože působí proti obecnému trendu stárnutí populace. Toto dokládá i index stáří (podíl věkových skupin), který v případě obce Čím udával v roce 2013 hodnotu 51. To znamená, že na 100 dětí ve věku 0-14 let připadá 51 obyvatel ze starší věkové kategorie (65 a více let). Tato hodnota je výrazně nižší než vykazoval v roce 2013 Středočeský kraj (98,8)[\[1\]](#).

Graf 2 Přirozený a migrační přírůstek/ úbytek v jednotlivých letech

Zdroj: ČSÚ

[\[1\]](https://www.czso.cz/documents/10180/25627994/310035142d.pdf/f3dd5b37-69e4-454d-8f00-a5f944fa3f8a?version=1.0)
<https://www.czso.cz/documents/10180/25627994/310035142d.pdf/f3dd5b37-69e4-454d-8f00-a5f944fa3f8a?version=1.0>

Socioekonomická struktura

Nezaměstnanost

Nezaměstnanost ve Středočeském kraji k 30.6.2011 je 6,76%, což je o 1,3 procentního bodu méně než je celorepublikový průměr. Okres Příbram eviduje k tomuto datu 6 147 uchazečů, což je 10. 1%. V obci Čím byla nezaměstnanost téměř nulová. Je zde řada pracovních příležitostí a důvodem je i blízkost Prahy, která nabízí množství pracovních příležitostí. Přesto se i zde objevil důsledek krize a v roce 2009 a 2010 nezaměstnanost výrazně vzrostla. Přesto v roce 2011 začíná opět klesat.

Tabulka č. 4 Vývoj ukazatelů o nezaměstnanosti obyvatel v obci Čím

	Míra nezaměstnanosti % (dosažitelní uchazeči)	Počet uchazečů	Průměrný věk uchazečů
2008	2,9	3	47,7
2009	12,6	14	34,1
2010	13,6	14	35,9
2011	8,7	9	32,4
2013	3	11	36,2
2014	6,4	14	-

Zdroj: ČSU

Příjmy obyvatel

Průměrná mzda v Hlavním městě Praze dosáhla výše 30 262 Kč a ve Středočeském kraji 22 577 Kč (po Praze druhá nejvyšší v ČR). Průměrná mzda v ČR dosáhla výše 23 144 Kč. Index ekonomického zatížení (poměr ekonomicky neaktivních pod 20 let a nad 65 let a ekonomicky aktivních) je 54.

3. Hospodářství

Hospodářské subjekty

K roku 2013 bylo v Čími registrováno celkem 77 podnikatelských subjektů, z toho *podle předmětu*:

Zemědělství, lesnictví, rybolov	11
Průmysl	10
Stavebnictví	14
Doprava a spoje	1
Obchod, prodej a opravy motorových vozidel a spotřebního zboží	10
Ostatní obchodní služby	5
Veřejná správa, obrana, povinné sociální pojištění	2

Podle formy:

Obchodní společnosti	7
Družstevní organizace	2
Peněžní organizace	0
Svobodná povolání	4
Ostatní právní formy	6
<i>Podle počtu zaměstnanců:</i>	
S 1-9 zaměstnanci – mikropodniky	2
S 50-249 zaměstnanci – střední podniky	1

Tabulka 5 **Struktura zaměstnanosti v obci Čím (rok 2011)**

v %	Zemědělství a lesnictví	Průmysl a stavebnictví	Služby
Čím	4,00	20,00	58,40
ORP Dobříš	3,86	26,72	55,80
Středočeský kraj	2,85	29,82	55,52

Zdroj: ČSÚ

Graf 3 **Rozdělení podniků v regionu dle právní formy**

Zdroj: ČSÚ, vlastní zpracování

Graf č. 3 ukazuje, že v obci výrazně převažují živnostníci, tedy malí podnikatelé, kteří často nemají vlastní zaměstnance nad ostatními právními formami podniků. Jedná se o podnikající fyzické osoby. Při porovnání podílu osob samostatně výdělečně činných v regionu a Středočeském kraji bylo zjištěno, že v obci Čím mají živnostníci procentuálně vyšší zastoupení, než udává hodnota Středočeského kraje se 66 %.

4. Infrastruktura

Současnost obce

Doprava

Veřejná hromadná doprava

Obec Čím má dobré napojení veřejnou dopravou jak do Prahy, tak do Nového Knína. Obcí projíždí 1 autobusová linka, která navazuje na spoj metra ze stanice Smíchovské nádraží. Obec je zahrnuta do systému PID a přísluší do pátého tarifního pásma. Autobusové zastávky jsou rozmístěny na hlavní trase spojující obec s okolními obcemi Korkynín a Buší. Zcela chybí autobusové spojení do dalších okolních obcí. Obyvatelé těchto lokalit jsou zcela závislí na vlastním autě. V rámci průzkumu mezi obyvateli bylo zjištěno, že výhradně veřejnou dopravu využívá 23% respondentů, dalších cca 20% využívá stejnou měrou veřejnou dopravu a auto. Umístění i počet autobusových zastávek v obci, časové intervaly mezi autobusy i spojení ve vhodné době v průběhu dne byly více jak 90% respondenty hodnoceny kladně.

Komunikace

Obec Čím se nachází v blízkosti Prahy, se kterou ji spojuje silnice č.III/10217. Tím je zajištěno velmi dobré spojení s Prahou – dostupnost stanice metra Smíchovské nádraží přibližně do 50 min. V ranních a odpoledních hodinách je zde hustý provoz daný dojížděním obyvatel do Prahy za zaměstnáním.

Obec Čím spravuje celkem 16, 7 km místních komunikací. V obci jsou místní komunikace až na výjimky v celkem vyhovujícím stavu. Zcela nevyhovující je stav komunikací spojujících lokalitu Zátíší s lokalitou Malčany a Čím s lokalitou Ráj. V současné době se dá říci, že 2/3 komunikací nemá zpevněný povrch. Do budoucna se musí počítat se zkvalitněním komunikací všech druhů ve správě obce a v rámci bezpečnosti provozu budovat chodníky. Dbát na funkčnost, obnovu a doplňování dopravního značení, jak svislého, tak vodorovného.

Cyklostezky a cyklotrasy

Obcí vede cyklostezka označena číslem 301 spojující Čím s Buší a Křeničnou a vede až do Krásné Hory nad Vltavou. Jedná se o cyklotrasu III. třídy. To znamená, že propojuje regionální cíle.

Technická infrastruktura

Kanalizace

Kapacita stávající čističky odpadních vod uvedené do zkušebního provozu v roce 2013 je plně dostačující a další rozšiřování kanalizační sítě umožňuje. V současné době je odkanalizováno 97% nemovitostí v obci.

Vodovod

V obci vodovod není, nicméně je jeho vybudování prioritou pro budoucí léta. Důsledek je samozřejmě kvalitní pitná voda s narůstajícím úbytkem.

Plynovod

V obci Čím není.

Osvětlení

Všechny části obce Čím jsou plně osvětleny. Síť veřejného osvětlení se rozšiřuje s přibýváním nových komunikací.

Chodníky a cesty pro pěší

V současné době je budování chodníků opomíjeno. Na veřejných komunikacích v majetku obce není provoz takový, aby bezpečnost chodníků vyžadovala. Ve většině případech to ani nelze technicky vyřešit, a to z důvodu nedostatečné šíře komunikace. Výjimkou je příjezdová komunikace od Buše, která je jedinou spojnici nové zástavby „U křížku“ a obcí Čím. Zde přímo dotazovaní občané dané lokality chodník vyžadují.

5. Vybavenost obce

Školství

Obec Čím není zřizovatelem základní školy ani mateřské školy. Spádově náleží pro předškolní výchovu do mateřské školy v Korkyni a školní docházkou do Nového Knína. Vzhledem k dojíždění rodičů do zaměstnání využívají někteří MŠ ve Slapech a následně ZŠ. V současné době v celém regionu vyvstal problém s kapacitou mateřských školek, ani okolí obce Čím není výjimkou. Z tohoto důvodu se v současné době uvažuje o rozšíření alternativní formy péče o předškolní děti v podobě „dětské skupiny“ pro obec Čím a Chotilsko, aby se snížil počet odmítaných dětí k přijetí v nejbližších letech.

Zdravotnictví a sociální služby

Výhodou je dobrá dostupnost zdravotních služeb. Zdravotní středisko s lékárnou je v Novém Kníně. V současnosti zabezpečuje sociální služby (především pečovatelská služba) o občany Farní charita Starý Knín. Náklady hradí sami občané. Obec přispívá finanční částkou na činnost charity. Do budoucna, vzhledem ke stárnutí populace, bude třeba dostupnost sociálních služeb řešit.

Volný čas, kultura, sport

V obci se konají pravidelné kulturní akce, jako je např. pálení čarodějnic, pouťová zábava, dětský den, turnaj v nohejbale, zájezdy, besídky a další. V průběhu roku obec organizuje řadu dalších společensko zábavných akcí pro občany všech věkových kategorií. V obci působí Sbor dobrovolných hasičů, který se podílí na pořádání akcí v průběhu roku. V současné době (2014) se rekonstruuje budova občanské vybavenosti, kde by mělo vzniknout zázemí pro sportovní areál. Areál k dnešnímu dni nabízí malé travnaté hřiště na fotbal, tenisový kurt s živičným povrchem, hřiště na plážový volejbal, pro nejmenší dětské hřiště a lavičky k odpočinku. V obci se nachází několik kulturních památek. Kaplička, Svatojánský sloup, první křížek. Pro další využití počítáme s vybudováním hřiště s umělým povrchem, inline dráhou, umístění cvičebních prvků do volné přírody.

Tabulka. č. 5 Kulturně společenské akce v Obci Čím

Čím	Pouťová zábava	leden
	Posvícenská zábava	září
	Hasičská soutěž o pohár starosty	červenec
	Mikulášská zábava pro děti	prosinec
	Mikulášská pro dospělé	prosinec
	Turnaj v nohejbale	červenec
	Dětský karneval	březen
	Setkání občanů a MDŽ	březen
	Pálení čarodějnic	duben

Zdroj: Strategický plán rozvoje cestovního ruchu v regionu Brdy - Vltava

Tabulka č. 6 Sportovní zařízení v Obci Čím

Čím	Víceúčelové hřiště (malá kopaná, kurt-tenis, nohejbal, volejbal, stolní tenis)
	Víceúčelové hřiště (v areálu RS Malá Hrdlička)
	Přístaviště (Hrdlička)

Zdroj: Strategický plán rozvoje cestovního ruchu v regionu Brdy - Vltava

Turistický ruch, služby a pracovní příležitosti

Obec Čím je významnou rekreační oblastí. Téměř ve všech místních částech obce se nachází rekreační oblasti mající svá specifika. V rekreačních oblastech působí několik občanských sdružení, jako například „Osada Hrdlička“, „Hrdlička 4“ a „Družstvo pro rekreační bydlení“. Vzhledem k těsné blízkosti Prahy je v obci malá nezaměstnanost. Pracovních příležitostí je v okolí dostatek, více jak 90% ekonomicky aktivních obyvatel za prací vyjíždí mimo obec. V obci se nachází stravovací zařízení restaurace U Huberta a Pension Vltava, obchod (potravin).

6. Životní prostředí

Životní prostředí

Obec Čím se nachází v těsné blízkosti řeky Vltavy, Slapské vodní nádrže. Odpovědnost občanů obce, ať už trvale žijících, nebo rekreatantů je postupem času na takové úrovni, že černé skládky až na malé výjimky vymizely a snaha zachovat přírodní ráz krajiny je na vysoké úrovni. Obec provozuje sběrný dvůr. Obec podporuje třídění kontejnerového odpadu. Do všech částí obce (nevyjímaje rekreační oblasti) jsou umisťovány kontejnery na tříděný odpad. 92% dotázaných osob v rámci dotazníkového šetření uvedlo, že jsou vytvořeny podmínky pro třídění kontejnerového odpadu, 96% uvedlo, že odpad třídí. Z 8% dotázaných, kteří uvedli, že odpad netřídí, pouze 4% jako důvod uvedlo přeplnění kontejnerů nebo jejich velká vzdálenost. Vzhledem k velké rozloze obce a často nekoncepční volbě obecní zeleně je velmi složitá její údržba. V obci se nachází řada zelených ploch, které by občané mohli po rekultivaci využívat k trávení volného času nebo odpočinku. Obec plánuje jejich rekultivaci za využití dotačních zdrojů. Současně v obci neexistuje krátkodobý, střednědobý ani dlouhodobý plán obnovy zeleně se zohledněním vhodného výběru rostlin a dřevin. Dalším problémem obce je stav Meredského potoka. Obyvatelé v jeho blízkosti byli již několikrát zasaženi povodní a potok vyžaduje zásadní rekultivaci. Obec by měla zpracovat projekt, ale bohužel problémem zůstává vysoká finanční náročnost celé akce. Více jak 96% dotázaných v rámci průzkumu uvedlo, že při plánování rozvoje obce by se měla brát v úvahu ekologická problematika. Životní prostředí v Čími považují občané za vyhovující.

7. Správa obce

Řízení a správa

Obec Čím je řízena 7-mi členným zastupitelstvem. Rada obce není zřízena. Zastupitelstvu ustanovilo 3 členy kontrolního a 3 členy finančního výboru. Obecní úřad tvoří ke dni 1.5.2014 starosta, místostarosta a 2 zaměstnanci zařazení do obecního úřadu. Pověřený obecní úřad i obec s rozšířenou působností je město Dobříš. Údržba obce je zajišťována prostřednictvím obecního úřadu Čím. Obec je členem Svazku obcí Dobříšska a Novoknínska (a prostřednictvím Svazku obcí i členem MAS Brdy - Vltava) a aktivně spolupracuje na akcích Místní akční skupiny Brdy - Vltava.

Bezpečnost

Bezpečnost v obci zajišťuje policie ČR ve spolupráci s místní samosprávou.

Sbor dobrovolných hasičů byl založen v roce 1905. Od padesátých let je požární zbrojnice součástí obecního úřadu. Jednotka dobrovolných hasičů má v současnosti 9 členů. Je zařazena v plánu plošného pokrytí HZS Středočeského kraje jako JPO V. Jednotka zajišťuje služby pro obec Čím. V posledních letech se podařilo významně zlepšit materiální vybavení jednotky (zejména pro účely likvidace povodních).

Vzhledem k úzkým komunikacím v některých částech obce, špatnému povrchu silnice a neexistenci chodníků je pohyb chodců nebezpečný.

V Obci Čím je 300 rekreačních objektů. Tyto objekty jsou často terčem zlodějů. Z průzkumu vyplynulo, že většina občanů nepovažuje obec za nebezpečnou, resp. kriminalitu v obci necítí jako závažný problém. Jako ohrožení vnímají pouze možnost sražení autem a bytové krádeže.

A.2 Východiska pro návrhovou část

Výsledky dotazníkového průzkumu mezi obyvateli obce

Dotazníková šetření probíhala dne 19. 1. 2013, 16. 3. 2013, 8. 4. 2014

Život v Čími

Většině respondentů se v Čími žije dobře, uvedlo to 84 % dotázaných. Celkový rozvoj obce vnímá pozitivně 74 % dotázaných, ačkoliv by pokroků v rozvoji mohlo být více (63 %). Hlavní předností obce je její geografická poloha v souvislosti s dostupnou vzdáleností do Prahy. Největším problémem je stav komunikací, nedostatečná kapacita školy a školky. Řešit by se měla především údržba a výstavba komunikací všech druhů, kapacita školy a školky a odpady, zejména organický ze zahrad v obci, sportovní vyžití. S prací obecního úřadu v minulém volebním období je spokojeno 75 % dotázaných.

Bezpečnost

Z hlediska bezpečnosti se obyvatelé nejvíce obávají sražení autem a krádeží všech druhů, dále pak pomluv.

Participace na veřejném životě

11 % dotázaných vystupuje v organizacích, které mají za cíl aktivně se podílet na řešení problémů obce. Ve věci rozvoje se angažuje 71 % obyvatel. Nejlepším nástrojem participace jsou připomínky na webových stránkách obce a účast na zasedání s představiteli obecního úřadu. Zároveň však téměř 75% dotázaných souhlasí s tím, že je pro řadového občana obtížné do rozvoje obce zasahovat. Společenských aktivit konaných pod záštitou obce by se účastnilo skoro 90% obyvatel (účast dle věkových skupin).

Životní prostředí

Obyvatelé obce jsou spokojeni především s kvalitou nakládání s odpadními vodami, kvalitou ovzduší a nakládáním s domácími odpady, největší spokojenost je s okolní přírodou.

96 % dotázaných souhlasí s tím, že by se při plánování rozvoje obce měla brát v úvahu ekologická problematika.

Většina souhlasí s tím, že lze v obci dostatečně třídit kontejnerové odpady (92 %), v případě velkoobjemových odpadů souhlasí s tvrzením 58 % dotázaných.

Odpad třídí 94 % dotázaných, systém třídění odpadů má však podle poloviny dotázaných stále nedostatky.

Nejvíce podporovanými záměry obce jsou výstavba a opravy komunikací, dostavba chybějících chodníků, rozšíření kapacity školky v Korkyni, posílení občanské vybavenosti, rozšíření dětských hřišť a výstavba nových sportovních ploch.

Nejčastěji využívaným dopravním prostředkem je auto (51 %).

Služby příměstské autobusové dopravy jsou hodnoceny pozitivně především z hlediska četnosti spojů, umístění zastávek a jejich počtu.

Obec se aktivně zapojila do projektu Cesty venkova podpořeného z Evropského sociálního fondu. Jednou z aktivit projektu byla tvorba místního časopisu, který přináší informace o historii obce, o zajímavých budovách a místech v obci a okolí. Jinými slovy se i prostřednictvím tohoto nástroje obec snaží podporovat soudržnost místních obyvatel prostřednictvím posilování jejich vztahu k místu, kde žijí. Tento projekt realizovala v regionu Místní akční skupina Brdy – Vltava. Dále obec v rámci stejného projektu realizovala aktivitu „Proměny míst“, jejíž cílem byla proměna konkrétních míst v obcích. V Čími se jednalo o „Zastavení pod lípou“ na cyklotrase vedoucí do obce Buš a proměna místa „U svatého Jána“, kde byl zasazen nový sloup - křížek do kamenného podstavce s letopočtem 1704. Upravená místa vybrali sami obyvatelé obce na základě dotazníkového šetření i setkání pamětníků, které proběhlo v roce 2013.

Souhrnná SWOT analýza

Silné stránky

Klidné místo k bydlení.

Snadná a bezpečná dostupnost do spádového města.

Zaběhlý kulturní, sportovní život a akce v obci.

Snadná dostupnost hlavního města veřejnou dopravou.

Kvalitní životní prostředí.

Absence průmyslových podniků.

Vybudované zázemí pro děti.

Zázemí pro sportovní a kulturní akce.

Dlouhodobé zvyšování počtu obyvatel.

Dosažitelnost větších měst (Dobříš, Praha, Sedlčany)

Dobré mezilidské vztahy.

Nízká nezaměstnanost.

Důvěra občanů ve vedení obce.

Příležitosti

Využití finančních zdrojů ze všech úrovní pro rozvoj regionu.

Podílení se na rozvoji pracovních příležitostí.

Rozvoj regionu působením místní akční skupiny Brdy-Vltava.

Rozvoj a spolupráce s okolními obcemi.

Podpora rozvoje malého a středního podnikání.

Slabé stránky

Absence vodovodu.

Eroze půdy při občasných záplavách

Absence předškolských zařízení

Absence většího počtu zájmových sdružení.

Malá informovanost o aktivitách místních podnikatelů.

Absence chodníků – bezpečnost chodců.

Plochy pro sportovní vyžití.

Ohrožení

Nevhodný způsob obdělávání půdy v okolní krajině.

Špatně nastavená sociální a rodinná politika státu (demografický úbytek, populace stárne).

Snížení finanční podpory ze všech úrovní poskytovatelů.

Dlouhodobé překračování ekonomické recese.

Významné zásahy do krajinného rázu.

Podpora aplikace celosvětových trendů v oblasti udržitelného rozvoje a hospodaření v krajině. Poškození životního prostředí.

SWOT analýza

Silné stránky

- klidné místo k bydlení
-
- dostupnost základních potravin v obci
-
- důvěra občanů ve vedení obce
-
- nízká nezaměstnanost
-
- dobré mezilidské vztahy
-
- dosažitelnost větších měst (Dobříš, Sedlčany)
-
- dlouhodobé zvyšování počtu obyvatel
-
- zázemí pro sportovní a kulturní akce
-
- vybudované zázemí pro děti
-
- absence průmyslových podniků
-
- kvalitní životní prostředí
-
- snadná dostupnost hlavního města veřejnou dopravou
-
- zaběhlý kulturní, sportovní život a akce v obci
-
- snadná a bezpečná dostupnost do spádového města
-

Slabé stránky

- absence většího počtu zájmových sdružení
-
- malá informovanost o aktivitách místních podnikatelů
-
- absence chodníků
-
- plochy pro sportovní vyžití
-

- absence před školských zařízení
-
- eroze půdy při občasných záplavách
-
- absence vodovodu
-

Příležitosti

- podpora rozvoje malého a středního podnikání
-
- v budoucím období využití finančních zdrojů ze všech úrovní pro rozvoj regionu
-
- podílení se na rozvoji pracovních příležitostí
-
- rozvoj regionu působením místní akční skupiny
-
- rozvoj a spolupráce s okolními obcemi
-
- podpora aplikace celosvětových trendů v oblasti udržitelného rozvoje a hospodaření v krajině
-

Hrozby

- nevhodný způsob obdělávání půdy vokolní krajině
-
- špatně nastavená sociální a rodinná politika státu (demografický úbytek, populace stárne)
-
- snížení finanční podpory ze všech úrovní poskytovatelů
-
- dlouhodobé překračování ekonomické recese
-
- významné zásahy do krajinného rázu
-
- poškozování životního prostředí
-

B. NÁVRHOVÁ ČÁST




B.1 Strategická vize

Návrhová část Program rozvoje obce Čím









Čím v roce 2020 (vize)

Obec Čím je klidným místem zejména pro trvalé bydlení, ale i pro rodinnou rekreaci. Obec nabízí dostatečný kulturní život. Snažíme se udržovat rekreační sportování. Obě aktivity bychom chtěli v daném časovém období za účasti obyvatel rozvíjet. Daří se nám uchovávat okolní přírodu pro další generace a zároveň ji přibližovat vybudováním turistických stezek. Do budoucna chceme ještě více podpořit volnočasové aktivity za účasti obyvatel a tak pozitivně ovlivnit celkovou atmosféru v obci.

B.2 Cíle, opatření a aktivity

 Vysoká důležitost  Střední důležitost  Nízká důležitost

Cíl : „Zkvalitnit život v obci a péči o občany“

Opatření : „Zdravotnictví a sociální služby“	Od - do	Odpovědnost	Náklady (tis. Kč)	Zdroj financování
 „Pomoc při rozvoji terénních služeb pro seniory a zdravotně postižené“ Zajistit dostupnost sociálních služeb pro občany	2014 - 2030	obec, poskytovatelé sociálních služeb	10	Vlastní
Opatření : „Kultura, volnočasové a sportovní aktivity“	Od - do	Odpovědnost	Náklady (tis. Kč)	Zdroj financování
 „Multifunkční prostor pro konání kulturních, sportovních a společenských akcí“ přestavba	2013 - 2030	obec	2000	Vlastní + externí
 „Sportovní areál s umělým povrchem“ Vytvoření odpovídajících prostor pro sport a rekreaci	2013 - 2020	obec	3000	Vlastní + externí
 „Rekonstrukce památek v majetku obce“ Opravy památek v obci	-	obec	200000	Externí
 „Podpora vlastníků památek v obci“ Spolupráce smajiteli , podpora obce při snaze zajistit finance	2013 - 2030	obec	0	Vlastní + externí
 „Dětská hřiště“ Zvýšení dostupnosti prostor dětských hřišť. Vybudování v místních částech zástavby.	2013 - 2025	obec	1500	Vlastní + externí
 „Sportoviště“ Zvýšení dostupnosti prostor pro sportovní využití, nová sportoviště, inline dráha	2012 - 2025	obec	6000	Vlastní + externí
 „Podpora volnočasových aktivit“	-	obec	40	Vlastní

Cíl : „Udržet kvalitu dopravní infrastruktury a bezpečnosti cestování“

Opatření : „Optimalizace stavu komunikací“	Od - do	Odpovědnost	Náklady (tis. Kč)	Zdroj financování
<ul style="list-style-type: none"> ⬆ „Opravy a dostavby komunikací“ Opravy povrchů místních komunikací, výstavba zpevněných povrchů, výstavba nových komunikací. 	2012 - 2025	obec	1500	Vlastní + externí
Opatření : „Zvyšování bezpečnosti na komunikacích“	Od - do	Odpovědnost	Náklady (tis. Kč)	Zdroj financování
<ul style="list-style-type: none"> ⬆ „Změna dopravního značení v obci“ Na základě kompletní analýzy návrh na změnu značení - zvýšení bezpečnosti — „Zóna 20 km/hod vobci (částích obce)“ Zpomalení provozu — „Bezpečnostní prvky“ Osazení zrcadel, svislé dopravní značení, retardéry 	2012 - 2025	obec	250	Vlastní + externí
	2012 - 2025	obec	300	Vlastní + externí
	2012 - 2025	obec	200	Vlastní + externí
Opatření : „Podpora alternativních forem dopravy“	Od - do	Odpovědnost	Náklady (tis. Kč)	Zdroj financování
<ul style="list-style-type: none"> ⬆ „Výstavba cyklostezek a cyklotras“ Zvýšení bezpečnosti cyklistů, zvýšení podílů cyklo dopravy ⬆ „Rekonstrukce a dostavba autobusových zastávek“ Rekonstrukce stávajících zastávek a dostavby zastřešených zastávek 	2012 - 2025	obec	1500	Vlastní + externí
	2013 - 2020	obec	200	Vlastní + externí
Opatření : „Podpora alternativních forem dopravy“	Od - do	Odpovědnost	Náklady (tis. Kč)	Zdroj financování
<ul style="list-style-type: none"> — „Kamerový systém vobci na veřejných prostranstvích“ Zvýšení bezpečnosti vrizikových místech, ochrana zdraví a majetku — „Rekonstrukce hasičské zbrojnice“ Výměna vrat 	-	obec	1000000	Externí
	-	obec	100000	Vlastní
Opatření : „Ochrana soukromého a veřejného majetku“	Od - do	Odpovědnost	Náklady (tis. Kč)	Zdroj financování
<ul style="list-style-type: none"> ⬆ „Kamerový systém v obci a na veřejných prostranstvích“ ⬆ „Rekonstrukce požární zbrojnice“ ⬆ „Pořízení výjezdového vozidla pro zásahovou jednotku SDH“ 	2012 - 2020	obec	1000	Vlastní + externí
	2013 - 2020	obec	100	Vlastní + externí
	2015 - 2020	obec	1000	Vlastní + externí
Opatření : „Optimalizace chodníků a cest pro pěší“	Od - do	Odpovědnost	Náklady (tis. Kč)	Zdroj financování
<ul style="list-style-type: none"> ⬆ „Chodníky a cesty pro pěší“ Výstavba chodníků potenciálně nebezpečných úseků komunikací. 	2013 - 2020	obec	2000	Vlastní + externí

Cíl : „Udržet kvalitu technické infrastruktury a životního prostředí“

Opatření : „Ochrana životního prostředí a udržení rázu krajiny”	Od - do	Odpovědnost	Náklady (tis. Kč)	Zdroj financování
<ul style="list-style-type: none"> ⬆ „Revitalizace Meredského potoka” Snížení rizika záplav — „Parky a lesoparky” Rekultivace zelených ploch k využití pro občany — „Zeleň v obci” Pravidelná obnova zeleně (izolační, okrasná) — „Koupaliště” Obnova koupaliště v obci — „Černé skládky” Likvidace černých skládek — „Výchova obyvatel kochraně životního prostředí” Pořádání akcí zvyšujících uvědomění občanů, informační kampaň, dodržování veřejného pořádku - sankce 	2012 - 2020	obec	3000	Vlastní + externí
	2012 - 2020	obec	500	Vlastní + externí
	2012 - 2020	obec	500	Vlastní
	2012 - 2020	obec	2000	Vlastní + externí
	2012 - 2020	obec	50	Vlastní
	2010 - 2020	obec	50	Vlastní
Opatření : „Optimalizace vodohospodářského majetku”				
<ul style="list-style-type: none"> ⬆ „Vodovod” Projekt Vodojem úpravna vody Řady 	2012 - 2020	obec	15000	Vlastní + externí
Opatření : „Optimalizace veřejného osvětlení”				
<ul style="list-style-type: none"> — „Veřejné osvětlení” Dostavba osvětlení podél komunikací do místních částí 	2012 - 2020	obec	500	Vlastní + externí

Cíl : „Podpořit spolupráci a partnerství”

Opatření : „Zkvalitňování veřejné správy a řízení obce”	Od - do	Odpovědnost	Náklady (tis. Kč)	Zdroj financování
<ul style="list-style-type: none"> — „Zkvalitňování informovanosti občanů” Zkvalitňování webových stránek, informačních materiálů obce, obecního rozhlasu ⬆ „Zvýšit zapojení občanů do chodu obce” Veřejná projednání zásadních dokumentů, ankety, průzkumy ⬆ „Zkvalitnění služeb pro občany” Zefektivnění činnosti úřadu, elektronizace služeb, — „Zkvalitnění vybavení obecního úřadu” Modernizovat zařízení a vybavení úřadu vsouladu s požadavky na efektivní řízení veřejné správy — „Informační a orientační systém obce” Orientace v obci 	2012 - 2020	obec	0	Vlastní
	2013 - 2020	obec	0	Vlastní
	2012 - 2020	obec	20	Vlastní
	-	obec	30000	Externí
	2012 - 2020	obec	100	Vlastní + externí
Opatření : „Rozvoj podnikatelských příležitostí”				
<ul style="list-style-type: none"> — „Vytvoření funkční databáze firem a podnikatelských aktivit v obci” Podpořit místní podnikatele a usnadnit nabídku občanům — „Podpora drobného a středního podnikání” Zprovoznění nevyužitých budov a prostor, podpora obce při hledání možných zdrojů financování 	2012 - 2020	obec	0	Vlastní
	2012 - 2020	obec	0	Vlastní

<ul style="list-style-type: none"> ⬆ „Rozšíření veřejné dopravy do místních částí obce” Zavedení veřejné dopravy do místních částí 	2012 - 2020	obec	50	Vlastní + externí
<ul style="list-style-type: none"> — „Mateřské centrum a hlídání dětí” Zlepšení podmínek pro sportovní a hrací aktivity dětí, sociální začlenění 	2013 - 2020	obec	100	Vlastní + externí

Opatření : „Rozvoj vnější spolupráce”

	Od - do	Odpovědnost	Náklady (tis. Kč)	Zdroj financování
<ul style="list-style-type: none"> — „Realizace aktivit v rámci Povodí Meredského potoka” Zmapování možných tras pro pěší a cyklisty a vytvoření map pro občany Společné prosazování zájmů obcí 	2012 - 2020	obec	100	Vlastní + externí
<ul style="list-style-type: none"> ⬆ „Spolupráce sesvazkem Dobříšska a Novoknínska” Zkvalitnění spolupráce Zapojení se do společných projektů Společné prosazování zájmů obcí 	2010 - 2020	obec	4	Vlastní
<ul style="list-style-type: none"> „Spolupráce s dalšími svazky” 	2015 - 2020	obec	4	Vlastní

B.3 Podpora realizace programu

Implementační část PROČ

V rámci Programu rozvoje Obce Čím na roky 2014 - 2020 jsou definovány základní priority rozvoje obce pro období následujících 7 let. Jejich vlastní realizace je závislá na zdrojích financování. Zde je počítáno s kombinací zdrojů z Fondů Evropské unie - Operačních programů pro období 2013 -2017 a období 2014-2020, ze státního rozpočtu, krajského rozpočtu i z rozpočtu obce.

Je patrné, že objem finančních prostředků přesahuje několikanásobně možnosti obecního rozpočtu, proto je možné, že se nepodaří všechny priority v uvedeném období realizovat, a bude je nutné přesunout do následujícího období.

Hlavními prioritami obce v oblasti investic je jednoznačně vyřešení dopravní a technické infrastruktury obce a řešení nedostatečné kapacity předškolního vzdělávání. Pořadí priorit je možné upravit s ohledem na konkrétní dotační příležitosti.

Právě proto musí obec a její zástupci vyvinout maximální snahu být aktivní ve vyhledávání zdrojů financování a úspěšní při splnění podmínek jednotlivých dotačních programů.

Evaluace Programu rozvoje obce Čím 2014 - 2020

Aktualizace PRO se bude provádět dle potřeby, nejméně však jednou za rok. Zhodnocení naplňování provede starosta nebo jím pověřená osoba na základě prostudování stávajícího Programu rozvoje obce Čím a předložení návrhů na změnu zastupitelstvu obce. Z hlediska evaluace je nezbytné pravidelné monitorování a hodnocení realizace stanovených opatření a současně i souladu aktivit jiných subjektů s tímto materiálem.

Současně je nezbytné průběžně shromažďovat připomínky a podněty k aktualizaci Rozvojových aktivit PRO (např. doplňování konkrétních projektových záměrů nebo aktualizace stanovených opatření). Zastupitelstvo obce by mělo minimálně jedenkrát ročně projednat zprávu o realizaci Programu rozvoje obce Čím a rozhodnout o jeho aktualizaci či doplnění.

Poděkování

Poděkování patří všem členům komisí a občanům, kteří se na přípravě Programu rozvoje obce Čím aktivně podíleli, a dále zastupitelům obce za konstruktivní přístup při projednání tohoto, pro obec zásadního, materiálu.