



MINISTERSTVO
PRO MÍSTNÍ
ROZVOJ ČR

OBCEPRO
PROGRAM ROZVOJE OBCE

PROGRAM ROZVOJE OBCE HVOZDNÁ



NA OBDOBÍ LET
2015 - 2020

Usnesení č. 6.9/3/2015 z 11.9.2015.

ÚVOD

Program rozvoje obce Hvozdná je dokumentem, v němž jsou zakotveny rozvojové priority obce Hvozdná. Podkladem pro vznik Programu rozvoje obce byl zejména zpracovaný „Program obnovy venkova 2014 – 2018“ a územní plán obce, současné potřeby obce a výhledové náměty, kterými se obec bude postupně zabývat a dle možností řešit.

Představitelé obce vnímali a brali v potaz priority i před vypracováním tohoto dokumentu. Nejaktuálnější dokument sledující priority obce je výše zmíněný „Program obnovy venkova 2014 – 2018“. Sjednocená písemná podoba struktury cílů a priorit napomůže k jejich snadnějšímu naplnění – jednak je stanovena hierarchie jednotlivých priorit (které priority jsou důležitější než jiné) a časový plán jejich naplnění, jednak jsou v dokumentu definovány realizační podmínky (konkrétní činnosti, využitelné zdroje financí apod.). Program rozvoje obce bude oporou pro lepší a efektivnější plánování dílčích úkolů a řízení obce a také oporou pro rozhodovací procesy, tak aby obec efektivněji využívala finanční prostředky z vlastního rozpočtu i dostupné dotace. Představitelé obce se budou moci kromě běžných operativních činností (řešení každodenních problémů) věnovat detailně také dlouhodobějšímu plánování a řízení rozvoje obce.

Program rozvoje obce:

- zachycuje hlavní problémy a předpoklady obce a formuluje možná řešení – umožňuje tak komplexní přístup k řešení problémů a podporuje efektivní využívání finančních kapacit obce;
- je podkladem pro rozhodování orgánů obce v rozvojových záležitostech;
- sladuje představy jednotlivých subjektů o rozvoji obce – slouží tak k prevenci budoucích sporů a zajišťuje kontinuitu udržitelného rozvoje obce;
- podporuje vytvoření platformy spolupráce různorodých subjektů v obci tak, aby byl využit potenciál lidí i organizací působících v obci;
- zvyšuje šance získat finanční prostředky z vnějších zdrojů (např. z dotačních titulů).

Program rozvoje obce Hvozdná byl vypracován v rámci projektu „Elektronická metodická podpora tvorby rozvojových dokumentů obcí“. Program rozvoje obce je hlavním nástrojem řízení rozvoje obce a vznikl na základě poznání situace v obci, názorů a potřeb občanů. Formuluje představy o budoucnosti obce spolu s činnostmi vedoucími k naplnění dohodnutých představ.

Program rozvoje obce Hvozdná byl vypracován v období květen – srpen 2015 na šestileté plánovací období 2015 – 2020.

A. ANALYTICKÁ ČÁST

A.1 Charakteristika obce

1. Území

Obec Hvozdná se rozkládá cca 10 km severovýchodně od krajského města Zlín, do kterého většina obyvatel jezdí za prací. Mimo krajské město Zlín má obec dobré dopravní napojení do Fryštáku (8 km) a do Vizovic (13 km). Počet obyvatel k 1. 1. 2015 byl 1249. Zeměpisná a výšková poloha je určena 260 m nad mořem na dolním konci obce a 350 m nad mořem na Osmeku. Podnebí je mírné. Značný výškový rozdíl má za následky, že při prudkých lijácích dochází k zaplavení dolní části obce.

Celková výměra katastru obce je 728,2 ha, z čehož 56 % zabírá zemědělská půda a 34 % tvoří lesní pozemky. Charakter krajiny je částečně lesnický a částečně zemědělský, podíl orné půdy se přibližuje 40 %. Severovýchodní částí katastru obce protéká potok Ostratky a západní částí pak Hvozdenký potok, které se vlévají do Dřevnice. V okolí obce jsou dva rybníky, jeden o rozloze 2,5 ha a druhý 4 ha. Oba slouží k rekreaci i rybolovu. V blízkosti se rozprostírají pole, která z velké části obhospodařuje ZOD Delta Štípa. Za touto obdělávanou půdou se kolem dokola nacházejí lesy. V západní části obce vedou v těchto lesích značené turistické trasy a stezky pro cykloturistiku.

Historické souvislosti

Původ názvu obce naznačuje oblast ležící v pestroterénním hvozdu, který je obklopen lesy. Poprvé se Hvozdná připomíná v roce 1446. V minulosti náležela k lukovskému panství. V obci jsou tři kulturní památky - kaplička Sedmibolestné Panny Marie z roku 1870, dřevěný kříž, původně přenesený z bývalého hřbitova a kamenný smírčí kříž - bez horní části. Všechny tři památky jsou umístěny poblíž silniční křižovatky na Osmeku. Dále je zde kostel z r. 1784.

Budova školy pochází z roku 1896. Pro výstavbu nových rodinných domků vytvořila obec dvě lokality. V současné době má obec deset bytů s pečovatelskou službou. Ve zdravotní ordinaci působí dětský lékař. V téže budově je provozována rehabilitace a tělovýchovné zařízení. Ve Hvozdné se dále nachází hřiště na kopanou a dětské hřiště.

V obci je nový sportovní areál - hala pro tenis a squash, tenisové kurty a koupaliště. Obec žije hlavně ochotnickým divadlem - počet členů přesahuje 120 členů a dalších 40 dětí v "herecké přípravce". Kroužek má svou budovu a jeho historie sahá až do roku 1929. Pravidelně se účastní soutěží a přehlídek ve Vysokém nad Jizerou, Jiráskově Hronově, Zlíně, Napajedlech atd. V obci se realizuje sdružení zahrádkářů, chovatelů a myslivců, klub důchodců a sbor dobrovolných hasičů.

2. Obyvatelstvo

Demografická studie

Ke dni 1. 1. 2015 žilo v obci Hvozdná celkem 1249 obyvatel. Nicméně za posledních 10 let dochází k mírnému nárůstu obyvatelstva (viz graf 1). Příčinou kontinuálního nárůstu obyvatelstva je suburbanizace Zlína a také vhodné úpravy územního plánu obce, které umožňují rovnoměrný územní rozvoj obce. Lze předpokládat, že do roku 2020 ještě vzroste počet obyvatel cca o dalších 50. Obec k tomu vytváří předpoklady budováním inženýrských sítí a hledáním vhodných lokalit v územním plánu

pro zastavení rodinnými domy. Podle SLDB 2011 dosáhl podíl ekonomicky aktivního obyvatelstva obce Hvozdná 48,1 %. V ČR v roce 2001 byl podíl EAO 48,6 %, lze tedy pozorovat pro obec mírně podprůměrné podílové hodnoty EAO vůči celorepublikovému průměru.

Struktura obyvatel

Podíl mužů a žen je v populaci rovnoměrný, stejně tak i v obci Hvozdná. Ke dni 1. 1. 2015 žilo v obci 623 mužů a 626 žen.

K zhodnocení věkové struktury obyvatel byl použit tzv. index stáří (poměr počtu obyvatel nad 65 let k obyvatelstvu skupiny 0-14 let). V obci dochází k mírnému stárnutí populace mezi sledovanými roky 2005 a 2013, nicméně index stáří obce (87,7 %) je oproti hodnotám ČR (138,5 %) podprůměrný. Lze pozorovat poměrně rovnoměrný nárůst obyvatel ve všech věkových skupinách, což je typické pro obce s vyššími hodnotami migračního přírůstku.

Struktura obyvatelstva podle věku v obci Hvozdná v letech 2005 a 2013.

Rok	Stav k 31.12.	Věková skupina			Průměrný věk	Index stáří (65+/0-14)
		0 - 14	15 - 64	65+		
2013	1 219	220	806	193	39,7	87,7
2005	1 109	196	745	168	38,8	85,7

Zdroj: ČSÚ, Krajská správa ČSÚ ve Zlíně.

Vzdělanostní struktura

Podle výsledků SLDB 2011 má vysokoškolské vzdělání v obci cca 11,5 % obyvatel starších 15 let, což je hodnota pod průměrem ORP Zlín (15,8 %) i celé ČR (12,4 %). Hvozdná má ovšem vyšší podíl osob ve věku do 15 let (18,8%), což je dáno vysokým podílem mladšího obyvatelstva v obci. Z tohoto důvodu velká část obyvatelstva dosud neukončila vzdělávací proces a výsledné hodnoty mohou být mírně zkreslené.

Prognóza populačního vývoje

Populační vývoj obce je do značné míry odrazem atraktivity pro její obyvatele a výrazně ovlivňuje její budoucí vývoj. Je proto důležitým aspektem pro další rozvoj obce. Reálná prognóza počítá s nárůstem obyvatelstva cca o 50 obyvatel do roku 2020. Přičemž je v prognóze zohledněn očekávaný růst počtu obyvatel jak migrací, tak i přirozeným přírůstkem.

Naplnění demografické prognózy bude záviset na vývoji věkové struktury obyvatelstva, přirozené změně obyvatelstva a na migračních tendencích, tzn. emigraci obyvatel ze sídla do měst nebo naopak. S tím jsou spojené zvýšené nároky na bydlení a občanskou vybavenost.

3. Hospodářství

Ekonomická situace

V obci většina zaměstnaných vyjíždí za prací mimo obec. Podle SLDB 2011 činil podíl dojíždky za prací téměř 58 %, přičemž vyjíždka se uskutečňuje především do okolních měst. Největší podíl dojíždějících směřuje do Zlína.

Asi 58 % pracovní síly obce je zaměstnáno ve službách, více než čtvrtina pracuje v průmyslovém sektoru (26,6 %), kolem tohoto podílu se pohybují i hodnoty ORP Zlín. Nadprůměrný je podíl 5,3 % osob pracujících v sektoru zemědělství, v rámci ORP Zlín je to pouze 1,4 % EAO a průměr Zlínského kraje odpovídá podílu 2,6 %. Podobně nadprůměrné procentní hodnoty platí pro obec i v rámci oblasti stavebnictví.

Ekonomické subjekty v obci

Celkově je v obci evidováno 321 ekonomických subjektů, ve většině případů se jedná o OSVČ (cca 83 %). Dále jsou v obci registrovány obchodní společnosti (14) a zemědělské podnikatelé (6). Oblast služeb zastupuje v obci stávající zařízení občanského vybavení (knihovna, MŠ a ZŠ, dům s pečovatelskou službou, koupaliště, ordinace praktického lékaře pro děti a dorost). V obci se nachází obchod se smíšeným zbožím, restaurace ELKO i s možností ubytování, dvě pohostinství – „Na Osmeku“ a „U Janů“, dále vinotéka „Na Stolárně“. V obci se vyskytují řemesla i drobné provozovny - kadeřnictví, stolařství, cukrářská výroba, kamenictví, autoopravny, karosárna, pneuservisy, pěstitelská pálenice, výroba pizzy.

Z větších firem je zde firma RM GAS s. r.o. – plynové a kanalizační rozvody, SPEKTRA s.r.o. – distribuce olejů, farma ZOD DELTA Štípa se zemědělskou výrobou živočišnou i rostlinnou a s přidruženou výrobou – opravou mailerů a hydraulických zvedáků. V katastru obce pracuje také několik zemědělských subjektů. U malých zemědělských subjektů se jedná hlavně o pastevní činnost a chov skotu v přírodě. Největší soukromou farmou, která je zaměřena ekologicky, je farma paní Morbicerové, přičemž hlavním zemědělským subjektem obhospodařujícím 80 % zemědělsky obdělávané půdy v obci je pak ZOD (Zemědělské obchodní družstvo) Štípa. ZOD vlastní v obci rozsáhlou farmu a to na jejím severovýchodním okraji, kde je soustředěn chov skotu i prasat. Mimo jiné jsou zde umístěny stáje, silážní jámy, haly na píce, seno i slámu. Jednou z nejdůležitějších staveb zde realizovaných v poslední době je bioplynová stanice. Je zde patrná snaha ZOD o její další energetické využití v oblasti dodávky tepla pro svoji potřebu s potencionální nabídkou pro obec. ZOD zde taktéž soustředila svou přidruženou výrobu, která se specializuje na opravy mailerů a hydraulických zvedáků. Součástí farmy je též kuchyně, jídelna a sociální budova, která slouží zdejším zaměstnancům. Družstvo se snaží o obhospodařování katastru s důrazem na ekologičnost a osev pícnin, které co nejméně narušují přirozený ráz krajiny a nepodílejí se na zvyšování erozních podmínek.

Pozemkové úpravy

Územní plán z roku 2009 a jeho dodatky koncepčně vychází z prognózy, že obec se bude rozrůstat o další podnikatelské subjekty nejen z řad občanů, ale i z blízkého okolí a města Zlína. Dále staví na tom, že většina dojíždí do zaměstnání mimo obec, a také na růstu počtu obyvatel (v roce 1961 – 1182, v roce 1999 – 960, v roce 2002 – 1042, konec roku 2006 - 1120 a konec roku 2014 již 1249). Pro tyto zástavby jsou nově doplňovány pozemky vhodné k zastavění. Lokalita u Háje, za hřbitovem, za pálenicí a nově zařazené lokality dle zastavovací studie a ÚP – označena jako A – v severozápadní části obce, B - v západní části obce (místní část k Větráku) a C - ve východní části obce (místní část Záhumení).

V obci je vybudována plynofikace, rozvody tel. sítě, kompletní pokrytí mobilní tel. sítí, dále sítí kabelové televize, kanalizace, venkovní osvětlení, místní komunikace, částečně chodníky. Obec je z 95 % pokryta

vodovodní sítí, která je kompletně ve správě obce, přičemž se 100 % dokončením vodovodní sítě se počítá v nejbližších letech.

Cestovní ruch

Z hlediska atraktivity cestovního ruchu se obec nachází mimo turisticky vyhledávané oblasti. Disponuje relativně atraktivním okolím, nicméně s nedostatečnou infrastrukturou. Pahorkatinný charakter podhorské krajiny je vhodný především pro aktivní trávení volného času – zejména pěší turistiky, cykloturistiky a další formy krátkodobé rekreace. Krátkodobou rekreaci lze provozovat v rekreačních objektech, chalupách, apod. Těžiště rekreačních aktivit regionu však bude i nadále spočívat mimo území obce, zejména v oblasti Hostýnských vrchů.

Pro příznivce rybolovu se zde nachází vodní nádrž Ostrata a rybník Argalaška. Rybník Argalaška se nachází na začátku obce Hvozdná ve směru od obce Zlín-Lůžkovice. Vodní nádrž Ostrata se nachází na trase mezi obcí Hvozdná a městem Slušovice. Rybník i vodní nádrž je určena k rekreačnímu rybolovu a částečně i jako retenční stavby.

Turistické stezky

Přes Hvozdnou nevede žádná turistická značka, obec ale disponuje nově zbudovanou „Naučnou stezkou Hvozdná“, která v podstatě obíhá okolí obce a na níž můžeme navštívit nejen místní rekreační rybník Argalaška, ale i menší zachovalý větrný mlýn nad Štípou. Naučná stezka Hvozdná byla otevřena veřejnosti v roce 2011. Stezka se zrodila z aktivity sdružení **Valašský názor** ve spolupráci s **obcí Hvozdná**. Stezka byla zbudována s přispěním dotací z Programu rozvoje venkova ČR, SZIF, dále z národních zdrojů, příspěvku ze společenství EU a také vlastních prostředků Valašského názoru.

Trh práce

Míra nezaměstnanosti v obci Hvozdná v prosinci 2014 dosahovala 6,6 % (to představovalo 53 uchazečů o zaměstnání evidovaných na Úřadu práce), což je mírně nad průměrem ORP Zlín, kde průměrná hodnota míry nezaměstnanosti byla ve stejném období 6,4 %. Podíl nezaměstnaných v celém Zlínském kraji však v prosinci 2014 dosáhl 7,4 %. Pro sledované období 2007 – 2011 platí také podprůměrná míra nezaměstnanosti oproti Zlínskému kraji, ale zároveň nadprůměrná míra nezaměstnanosti oproti ORP Zlín.

Vývoj nezaměstnanosti se v posledních letech přibližuje trendu vývoje celé ČR i jednotlivých krajů. Od roku 2008 lze pozorovat prudký nárůst míry nezaměstnanosti, jehož vrcholu dosahují různé územní celky v letech 2009 až 2011. Vrcholu křivky nejdříve dosáhlo Hl. m. Praha, následovala velká města a nakonec reagovaly zvýšenou měrou nezaměstnanosti i jednotlivé obce. V prosinci roku 2014 se sledované celky již téměř blíží hodnotám, které byly zaznamenány před obdobím tzv. ekonomické krize.

4. Infrastruktura

Technická infrastruktura

Obec má téměř kompletně vybudovanou jednotnou kanalizační síť, která je v současnosti zakončena volnou výustí do hvozdenského potoka. V návaznosti na základní prvek plánování v oboru vodovodů a kanalizací ve Zlínském kraji, tzv. PRVKZK, zahájila obec přípravy pro realizaci odvedení odpadních vod

novým kanalizačním přivaděčem do průmyslové zóny Zlín - Příluky, kde se přivaděč napojí na již existující pravobřežní přivaděč na ČOV Zlín - Malenovice (VaK Zlín) ve správě firmy VEOLIA VODA ČR. Realizace je naplánována na roky 2015 - 2016 (popřípadě dále). Veřejným vodovodem je pokryto cca 95 % obce - vodovod o 3 tlakových pásmech je kompletně zásoben ze skupinového vodovodu Zlín (VaK Zlín), který je rovněž ve správě firmy VEOLIA VODA ČR. Dále má obec kompletně vybudovanou síť spojů - je celá plně telefonizována, má vybudován taktéž rozvod místní sítě TKR. Obec je též kompletně plynofikována.

V obci není pošta ani železnice, autobusové spojení se Zlímem je na přijatelné úrovni. Nicméně obec má virtuální poštu a to formou přidělení samostatného PSČ 763 10. Fyzicky je pošta umístěna v Želechovicích nad Dřevnicí.

Po celé obci je nainstalován televizní kabelový rozvod (TKR), síť je kompletně uložena ve výkopech. K dispozici je 10 nebo 25 kanálů (dle volby) a jeden informační kanál (Infokanál) obce. Na TKR je napojeno cca 90 % obydlených rodinných domů v obci. Obec chce dosáhnout plného napojení rodinných domů, aby byla zajištěna v maximální míře informovanost obyvatel obce o dění na úseku státní správy a samosprávy obce. V poslední době se podařilo instalovat na webové stránky obce „Infokanál“ tak, aby byl dostupný pro aplikace tzv. chytrých telefonů, čímž se zde prezentované informace obce staly dostupné téměř pro všechny občany.

Bylo dořešeno také plné pokrytí internetu (formou pevné linky nebo WIFI). Je dostupný v celé obci a ta bude i nadále podporovat trend růstu napojení jednotlivých uživatelů na internet, čímž se zvýší možnosti rychlého spojení s úřady a institucemi, možnosti lepšího postavení na trhu práce, možnosti reklamy podnikatelů na jejich výrobky a získání rozhledu o konkurenci a zvýší se i vzdělanost obyvatel. Co se týká vlastního obecního úřadu a jeho napojení na internet, je toto řešeno - hlavní připojení k internetu je realizováno bezdrátovým připojením v pásmu 5 GHz na páteřní síť místního poskytovatele WIFI. Připojení k elektrické síti je zálohováno pomocí záložního zdroje UPS. V případě výpadku je nastaveno připojení přes mobilní internet operátora O2.

Dopravní infrastruktura

Obec má z velké části vybudovány místní komunikace - vesměs s živičným povrchem, u hlavních tahů přes obec jsou vybudovány chodníky. Středem obce prochází silnice III. třídy. Místní komunikace navazuje na silniční síť a tvoří tak společnou základní komunikační kostru zástavby. Díky průběžně prováděným rekonstrukcím jsou ve většině případů v uspokojivém technickém stavu. Výhledově je počítáno s vybudováním dopravní infrastruktury pro nově vymezené plochy pro bydlení.

Napojení na hlavní silniční síť

Obec Hvozdná je prostřednictvím silnice III/4913 napojena na hlavní silniční síť. Jedná se o spojnicí silnice II/491 (Lípa - Slušovice - Hrobice - Velíková) a I/49 (Kvítkovice - Malenovice - Zlín - Lípa - Vizovice - Bratřejov). Úsek silnice II/491 směrem ke Slušovicím je v blízké budoucnosti určen k rekonstrukci. Nejbližší napojení na rychlostní silnici je ve vzdálenosti cca 20 km, tj. R55 u Otrokovic. Nejbližší připojení na dálnici D1 je umožněno v Hulíně, vzdáleném od obce cca 26 km.

Doprava v klidu

Parkování je umožněno před objekty občanského vybavení. Jedná se spíše o menší plochy. Další

parkování je možné podél místních komunikací a na soukromých pozemcích občanů. Celkově je v obci nedostatečný počet veřejných parkovacích míst.

Dopravní obslužnost

Většina zaměstnaných obyvatel vyjíždí za prací mimo obec. Podobná situace je i u dětí a mládeže, která vyjíždí z obce do škol. V obci existuje pouze mateřská škola a základní škola, která je pouze prvního stupně, tzn. pětiletá. Žáci a studenti dojíždí každý den do základních, středních i vysokých škol. Vyjíždka se uskutečňuje především do okolních měst, nejčastěji tedy do Zlína, Zlín-Štípa a méně do Fryštáku a do Slušovic. Obec Hvozdná doposud není napojena na žádný integrovaný dopravní systém.

Autobusová doprava

Autobusová hromadná doprava je zajišťována pravidelnými autobusovými linkami Ostrata – Zlín v obou směrech. Počty spojů jsou uvedeny v tabulce.

Dopravní dostupnost obce autobusovou dopravou.

Směr	Dny	Počet spojů denně
Ostrata - Zlín	pracovní	13
	mimopracovní	4
Zlín - Ostrata	pracovní	13
	mimopracovní	4

Zdroj: jiznirady.cz, ke dni 12. 5. 2015 a k 17. 5. 2015.

Dopravní napojení autobusovou dopravou do Zlína je jednoznačně nejlepší. Například i cesta do Fryštáku či Slušovic autobusem je s přestupem ve městě Zlín. Dojíždění do Fryštáku je časově výhodné pouze osobním automobilem, stejně tak i do okolních vzdálenějších měst.

Železniční doprava

Obec Hvozdná neleží na žádné železniční trase. Nejbližší železniční trasa je označena jako Otrokovice – Vizovice, přičemž nejbližší železniční stanice je stanice Želechovice nad Dřevnicí vzdálená 4 km. Vhodnější typ dopravy pro obyvatele Hvozdné je ovšem autobusová nebo automobilová doprava.

5. Vybavenost obce

Domovní a bytový fond

Obytná zástavba v obci je převážně nízkopodlažní (1-2 podlaží), tvořená i původními řadově řazenými zemědělskými usedlostmi s hospodářským zázemím, ale většinou již převažují novější dvojdomky a izolované rodinné domy. Ve starší zástavbě (již zmíněné zemědělské usedlosti) dochází většinou k úpravám fasád jejich zateplením, výměně oken za nová, popřípadě výměně rovných střech za šikmé – sedlové. Starší rodinné domy, které nejsou delší dobu užívány, pak většinou mizí a na jejich místa jsou vystaveny domy nové. Vzhledem k tomu, že v minulosti se to vždy nedařilo architektonicky sladit s potřebou urbanistického řešení obce, byl obcí pověřen architekt, který na uvedené architektonické vazby dohlíží. V posledních letech se to již projevuje jak v návrzích nové výstavby, tak i úpravou a výstavbou ve stávajících lokalitách. V obci se nachází kostel s blízkým hřbitovem, o který se stará obec. V nejbližším období lze předpokládat i jeho rozšíření a dobudování infrastruktury. V obci se nachází na 16 bytových domů.

Domovní a bytový fond obce v roce 2011.

Počet bytů celkem	474	
Trvale obydlené byty	409	86,3 %
Neobydlené byty	65	13,7 %
Počet domů celkem	363	
Trvale obydlené domy	323	89,0 %
Neobydlené domy	40	11,0 %

Zdroj: ČSÚ, SLDB 2011.

Rozvojové plochy pro bydlení

V roce 2009 byl schválen aktuální územní plán obce, který počítá s rozrůstáním obce o další bytovou zástavbu. V rámci územního plánu se počítá se stavbou zejména ve třech lokalitách obce Hvozdná. Jedná se o: lokalitu u Háje, lokalitu v západní části obce a lokalitu ve východní části obce. Za posledních několik let se vyhrazená území úspěšně zastavují rodinnými domky.

Vybavenost v obci

Vzhledem k populační velikosti jsou v obci zajištěny základní služby občanské vybavenosti - knihovna, MŠ a ZŠ, dům s pečovatelskou službou, koupaliště, ordinace praktického lékaře pro děti a dorost. V obci je obchod se smíšeným zbožím, restaurace ELKO i s možností ubytování, dvě pohostinství – „Na Osmeku“ a „U Janů“, dále vinotéka „Na Stolárně.“ V obci se vyskytují řemesla i drobné provozovny - kadeřnictví, stolařství, cukrářská výroba, kamenictví, autoopravny, karosárna, pneuservisy, pěstitelská pálenice, výroba pizzy. Přirozeným centrem dojížděk za službami je Zlín.

Školství a vzdělávání

V obci existuje pouze mateřská škola a základní škola, která je pouze prvního stupně (1. – 5. ročník). Žáci a studenti dojíždí každý den do základních, středních i vysokých škol. Vyjíždka do škol se koná téměř výlučně do města Zlín. Výjimku tvoří studenti vysokých škol, kteří dojíždí často po celé republice.

Zdravotní a sociální péče

Zdravotní péče

V obci se nachází ordinace pro děti a mládež. V ordinaci působí dětský lékař. Ve stejné budově je provozovaná rehabilitace. Za další zdravotnickou péčí obyvatelé obce dojíždějí do zařízení ve Zlíně, popř. Fryštáku. Stanoviště rychlé záchranné služby se nachází ve Zlíně. Dojezdová vzdálenost rychlé záchranné služby splňuje legislativně stanovenou maximální dobu dojezdu.

Sociálně zdravotní péče

Sociálně zdravotní péče je zajištěna devíti byty s pečovatelskou službou.

Sociální služby

Obec má podepsanou smlouvu s dodavatelem sociálních služeb Dotek o.p.s. se sídlem ve Vizovicích. Zajišťují pečovatelskou službu, respitní péči, domácí zdravotní péči a další doplňkové služby. Zejména ve Zlíně se nachází další neziskové organizace a spolky zajišťující sociální služby, např. Charita Zlín či kluby a domovy seniorů.

6. Životní prostředí

Pro zhodnocení celkového stavu životního prostředí v obci byl použit tzv. koeficient ekologické stability (KES). Koeficient ekologické stability je poměrové číslo a stanovuje poměr ploch tzv. stabilních a nestabilních krajinnotvorných prvků ve zkoumaném území podle vzorce. V roce 2013 byl tento koeficient pro obec Hvozdná vypočítán na hodnotu 1,02 %, což krajinu obce charakterizuje jako vcelku vyváženou krajinu, v níž jsou technické objekty relativně v souladu s dochovanými přírodními strukturami, důsledkem je i nižší potřeba ergo-materiálových vkladů.

Hlavním zemědělským subjektem obhospodařujícím 80% zemědělsky obdělávané půdy v obci je pak ZOD (Zemědělské obchodní družstvo) Štípa. ZOD vlastní v obci rozsáhlou farmu a to na jejím severovýchodním okraji, kde je soustředěn chov skotu. ZOD se snaží o obhospodařování katastru s důrazem na ekologičnost a osev pícnin, které co nejméně narušují přirozený ráz krajiny a nepodílejí se na zvyšování erozních podmínek. Spolupráce obce se zemědělskými subjekty je na dobré úrovni a obec se snaží podporovat všechny jejich aktivity, které vedou k smysluplnému udržení zemědělsky obhospodařované krajiny.

Sběrný dvůr

Sběrný dvůr obce je v provozu od 26. 5. 2010. Sběrný dvůr je umístěn v blízkosti Nové hasičské zbrojnice v centru obce. Technologicky moderně vybavený sběrný dvůr byl realizován tak, aby plně vyhovoval potřebám obce. Slouží jako sběrné místo obce ke sběru odpadů kategorie ostatní a nebezpečný odpad. Prostor sběrného dvoru je osvětlen a má svoje zabezpečení i kamerový systém. Kapacita je maximálně 75 tun přijatých odpadků za rok. Ve sběrném dvoře jsou přijímány odpady od občanů obce Hvozdná a od vlastníků objektů určených k rekreaci, kteří jsou zapojeni do systému odpadového hospodářství obce, a dále dle dohody s obcí Ostrata také od jejich občanů.

V rámci služeb TS Zlín dále probíhá klasický svoz domovního odpadu (1 x za 14 dnů), svoz plastů (1 x za měsíc) a svoz nebezpečného odpadu (2 x za rok).

7. Správa obce

Obecní úřad a kompetence obce

Subjekt obce Hvozdná vznikl na základě zákona č. 128/2000 Sb., o obcích a je územním samosprávným celkem s právní subjektivitou. Je základním územním samosprávným společenstvím občanů a tvoří územní celek, který je vymezen hranicemi obce Hvozdná. Obec Hvozdná je spravována zastupitelstvem obce. Zastupitelstvo je patnáctičlenné a v jeho čele stojí starosta obce. Obec má dále zřízeny 2 výbory a 2 komise – finanční, kontrolní, kulturní komisi a komisi zemědělskou a pro životní prostředí. Dále zajišťuje správu a údržbu obce, obecní zeleně, likvidaci odpadů, podporuje kulturní a sportovní činnost v obci.

Hospodaření obce

V rámci rozpočtu má obec každoročně vyčleněny finanční prostředky, které slouží k zabezpečení rozvoje obce, její infrastruktury a služeb.

Obec v roce 2013 hospodařila s částkou 15 340 903 Kč. S největším objemem financí obec hospodařila v roce 2011, kdy získala i největší objem dotací ve sledovaném období. V tomto roce byl pořízen sběrný dvůr, dále bylo dokončeno zateplení budovy Obecního úřadu a další projekty. Dotace byly čerpány zejména ze strukturálních fondů EU a ze státního rozpočtu a jejich celková výše činila v období 2009 až 2013 více než 13 mil. Kč.

Komunikace s občany

Komunikace s veřejností je obcí vnímána jako jeden ze základních aspektů, který ovlivňuje kvalitu řízení obce. Komunikace s občany je řešena několika způsoby tak, aby vyhovovala všem skupinám zájemců o informace bez ohledu na věkovou či jiná omezení. Kromě osobního kontaktu s občany na veřejných projednáních je využívána úřední deska a webové stránky obce www.hvozdna.cz.

Vnější vztahy a vazby

Obec je v současné době členem dvou sdružení obcí, a to *Dobrovolný svazek obcí - Mikroregion Slušovicko (MRS)* a *Místní akční skupina Vizovicko a Slušovicko (MAS VaS)*.

Dobrovolný svazek obcí - Mikroregion Slušovicko (MRS)

Hvozdná je členem dobrovolného svazku obcí Mikroregion Slušovicko, který byl založen v roce 2006 a v současnosti sdružuje celkem 12 obcí. Účel založení svazku obcí je rozvoj regionu, a to v několika oblastech. Tato organizace se řídí svými strategickými dokumenty, které si zpracovala pro rozvoj pospolitosti a zviditelnění regionu tvořeného těmito obcemi.

Místní akční skupina Vizovicko a Slušovicko (MAS VaS)

Obec Hvozdná je také členem MAS Vizovicko a Slušovicko, založená v roce 2007. MAS VaS je otevřeným sdružením, do kterého mohou vstupovat subjekty působící na území regionu. V prosinci 2014 se ustálil počet členů sdružení na 65 členech, a to z neziskového, veřejného i soukromého sektoru. Tato organizace se řídí svým schváleným plánem „Strategický plán Leader MAS Vizovicko a Slušovicko“ (nazváno „SPL MAS“, či „strategie“), což představuje ucelenou sadu cílů, priorit, opatření, nástrojů řízení a návrhů realizace změn na území MAS Vizovicko a Slušovicko v období 2014 - 2020. SPL MAS zároveň představuje i samotný proces řízení těchto změn včetně průběžného sledování a vyhodnocování realizace jejích výsledků. Hlavním cílem je společná podpora udržitelného rozvoje venkova, kvalita života a služeb, zemědělství a lesnictví, podnikání a zaměstnanost s kulturním dědictvím. Sídlo MAS VaS je ve Vizovicích.

V obci Hvozdná byly realizovány projekty zaměřené na opravy komunikací k lepší dostupnosti a regionální turistice, obnově studánek, byly vydány materiály k zvýraznění našeho regionu a tiskoviny i noviny MAS VaS se zprávami o obci.

A.2 Východiska pro návrhovou část

. SWOT analýza obce Hvozdná

Na základě provedené SWOT analýzy byla definována prioritní témata pro návrhovou část. Ostatní podněty byly rovněž vnímány jako podstatné, proto při formulaci návrhové části budou z hlediska dlouhodobé perspektivy zohledněny.

V souvislosti s využitím výstupů SWOT analýzy je nutno zohlednit faktory, které obec může jen obtížně ovlivnit. Jsou to především stavy komunikací, na které je obec napojena a které nejsou v jejím vlastnictví, nebo snížení dopravní dostupnosti veřejnou dopravou.

2. Vyhodnocení předchozího rozvojového dokumentu

Obec Hvozdná měla v minulosti zpracován rozvojový dokument s názvem „Program obnovy venkova obce Hvozdná“ platný pro období 2010 až 2014. Jednalo se o pětiletý plán, který definoval rozvojové priority v 5 oblastech, v rámci nichž byly stanoveny konkrétní aktivity, které jsou průběžně naplňovány. Stěžejním úkolem přitom bylo doplnění technické infrastruktury. Finančně nejnáročnější projekty minulého období byla přístavba a rekonstrukce stávající budovy MŠ a ZŠ Hvozdná a začátek projektu odkanalizování obce.

Realizované projekty

Pozornost byla v minulém období věnována především oblasti občanské vybavenosti a technické infrastruktury města. Nejvýznamnější investicí byla co do rozsahu prací i výše nákladů přístavba MŠ a stavební úpravy ZŠ Hvozdná v roce 2012. Projekt měl rozpočet 20 mil. Kč a byl celkově financován ze zdrojů obce. Další významnou akcí bylo provedení zateplení budovy Obecního úřadu v roce 2011. Celkové náklady činily 1,3 mil. Kč, dotace činila 1 mil. Kč.

Přestože řada realizovaných aktivit byla spolufinancována významnou měrou z různých dotačních titulů (PRV, POV, LEADER, MFČR), znamenala realizace těchto aktivit pro obec značnou finanční zátěž a ovlivnila realizaci ostatních zamýšlených aktivit. Tyto investice však významně přispěly ke zvýšení životní úrovně obyvatel.

Aktivity v realizaci a probíhající projekty

V současné době probíhá zejména velký a členitý projekt odkanalizování obce Hvozdná. Průběžně také probíhá doplňování technické infrastruktury, zejm. inženýrských sítí a dostavba vodovodní sítě obce Hvozdná.

Nerealizované aktivity

V uplynulém období byly méně úspěšné projekty označené jako TKR (televizní kabelový rozvod). Mezi prozatím nerealizované projekty v oblasti *úpravy veřejných prostranství, zeleně a budování komunikací* patří například zřízení parkové a víceúčelové plochy ve středu obce a vybudování zastávky autobusu na trase Osmek. V oblasti *oprav objektů v majetku obce* čeká projekt opravy vytápění tělocvičny a nové hasičské zbrojnice a například také kompletní rekonstrukce víceúčelového objektu č. p. 228. Některé projekty vedoucí k *úpravě životního prostředí obce* jsou také pozastaveny nebo jen z části splněny.

Jedná se zejména o nákladné suché poldry nebo vybudování lesoparku v lokalitě u rybníka.

Přehled nejvýznamnějších investičních akcí a projektů v obci Hvozná v letech 2011 až 2014.

Projekt - náklady/dotace	Rok
Zateplení budovy Obecního úřadu - 1,3 mil. Kč/1 mil. Kč	2011
Sběrný dvůr	2011
Výsadba stromů v obci	2011
Ozelenění hřbitova	2011
Rekonstrukce chodníku pod Hájem	2011
Solární systém pro MŠ a ZŠ Hvozná - 600 tis. Kč/437 tis. Kč	2011
Projekty spojené s opravou kabelové televize, výměna zesilovačů a úprava rozvaděče pro příjem digitálního signálu	2011
Dostavba vodovodní sítě v lokalitě k Větráku a v obci Veselá - 700 tis. Kč/700 tis. Kč	2011
Obecní rozhlas - lokalita Háj	2011
Rozšiřování venkovního osvětlení	2011
Suché poldry nad rybníkem - 3,6 mil. Kč/3,1 mil. Kč	2011
Komunikace u chat Nad rybníkem a u Kotkového - 600 tis. Kč/420 tis. Kč	2011
Přístavba MŠ a stavební úpravy ZŠ Hvozná - vlastní prostředky	2012
Sanace objektu MŠ Hvozná	2012
Malá mobilní kompostárna Ostrata (spolupráce s obcí Ostrata)	2012
Rekonstrukce sociálního zařízení restaurace "Na Osmeku"	2013
Pořízení vozu na zametání a údržbu silnic - 1,8 mil. Kč/1,62 mil. Kč	2013
Zakoupení medailí a obrazů z pozůstalosti Josefa Hvozdenského	2013
Venkovní rozhlas	2013
Projekt "Ulice ve Hvozdne"	2013
Rekonstrukce tzv. Oranžového hřiště	2013
Realizace chodníku vedle MŠ Hvozná	2014
Zahrada v přírodním stylu u MŠ Hvozná - 1,34 mil. Kč/1,2 mil. Kč	2014
Ostrůvek na vjezdu	2014
Naučná stezka - intravilán obce	2014
Parčík v lokalitě „A“	2014
Rozšíření sběrného dvoru	2014
Průmyslová zóna obce - studie	2014
Rozpracované projekty	Rok
Úprava veřejného prostranství před divadlem	2014 -
Rekonstrukce silnice Hvozná směr Slušovice	2014 -
Odkanalizování obce Hvozná	2014 -
Přemístění autobusových zastávek na Osmeku	2014 -
Úprava točny a parčíku na Větrné	2014 -
Pasportizace zeleně obce	2014 -
Křížení Hvozdenského potoku s kanalizací u rybníka Argalaška	2014 -
Legalizace kanalizace v obci	2014 -

Zdroj: Obec Hvozdná, 2015.

3. Shrnutí podkladů pro navrhovanou část

Pro získání podkladů pro formulaci návrhové části byla použita celá řada nástrojů a významným dílem byli do tvorby PRO Hvozdná zapojeni zastupitelé obce v rámci pracovní skupiny. Občané byli informováni krátkou tiskovou zprávou.

Na základě provedených šetření a analýz se podařilo pojmenovat zásadní témata, která obec i její občané chtějí v následujících letech řešit. Mezi klíčové úkoly bude patřit podpora nových i stávajících obyvatel mimo jiné podporou nové bytové zástavby a pokračující výstavbou technické infrastruktury, rekonstrukcí obecních domů, ale i zajištěním dostupnosti odpovídajícího spektra služeb přímo v obci, zajištěním kulturního a sportovního vyžití, udržení kvalitního životního prostředí a dobré dopravní dostupnosti.

SWOT analýza

Silné stránky

- **Aktivní život v obci a soudržnost obyvatel (kultura, spolky, samospráva obce)**
- **Aktuální povodňový plán**
- **Přehledné webové stránky obce**
- **Rekonstrukce veřejných budov**
- **Struktura obyvatelstva - progresivní typ věkové pyramidy**
- **Sběrný dvůr**
- **Vhodné úpravy územního plánu**
- **Dobrá dopravní dostupnost Zlína**
- **Snaha o ekologicky udržitelné zemědělství**
- **Kvalitní ŽP - klidné pěkné okolí obce**
- **Podpora zastupitelstva pro rozvoj nových ploch pro bydlení (ÚP, investice do inženýrských sítí)**

Slabé stránky

- **Málo parkovacích ploch, resp. parkovacích míst**
- **Nevyhovující plocha ve středu města pro setkávání nebo kulturní akce spolků**
- **Chybějící cyklotrasy a cyklostezky**
- **Chybějící kvalitní místní komunikace či chodníky - k přečerpávací stanici, k novým RD**
- **Špatný stav některých chodníků - ve středu obce**
- **Špatný stav místní komunikace směrem na Slušovice**
- **Příjemci menšího objemu dotací (jak z EU, tak i ze státních fondů)**
- **Žádné autobusové napojení na jiné směry než do Zlína**
- **Nedostatečné přívody vody do obce**
- **Neúplná kanalizační síť**

Příležitosti

- **Naučná stezka Hvozdná - zvýšení turistické atraktivity**
- **Rybník, vodní nádrž - rekreační potenciál**
- **Vyčleněné plochy v ÚP určené k zástavbě RD**
- **Rostoucí počet obyvatel**
- **Výhodná poloha v zázemí krajského města Zlín**
- **Využití dotačních titulů pro financování rozvoje obce**

Hrozby




- **Nízká úroveň atraktivity v oblasti cestovního ruchu**
- **Zadlužení obce**
- **Hrozba záplav**
- **Nedostatek financí k budování příhodných podmínek k podnikání (průmyslová zóna)**
- **Chátrání drobných kulturních a historických památek - drobné sakrální stavby (Boží muka, kříže, ...)**

B. NÁVRHOVÁ ČÁST

B.1 Strategická vize

Obec Hvozdná se chce stát atraktivní a dynamicky se rozvíjející obcí. Vize nejbližších let spočívá v dobudování technické infrastruktury a rozvoj služeb pro občany v obci. Dále se zaměří na růst obce, zejména na podporu nové výstavby. Rozvoj obce přinese růst životní úrovně občanů a zatraktivní obec pro turisty a rekreaty.

B.2 Cíle, opatření a aktivity

 Vysoká důležitost  Střední důležitost  Nízká důležitost

Cíl : „Rozvoj obce”

Opatření : „Dobudování a rekonstrukce technické infrastruktury”	Od - do	Odpovědnost	Náklady (tis. Kč)	Zdroj financování
„Obnova stokové sítě obce”	-		0	
„Vybudování technických služeb obce vč. zázemí”	-		0	
„Vytápění objektů obce alternativním způsobem”	-		0	
„Zvýšení bezpečnosti na místních komunikacích a silnicích v obci”	-		0	
„Úpravy vodovodu - stížnosti na tlak”	-		0	
„Oprava pasportů vodovodů obce”	-		0	
„Výměna vodoměrů za automaticky odečítané vodoměry”	-		0	
„Obnova starého vodovodu na Osmeku”	-		0	
„Dostavba vodovodní sítě obce”	-		0	
„Posílení přívodu pitné vody do obce”	-		0	
„Rozfázování realizace oprav kanalizace”	-		0	
„Rekonstrukce a oprava stávajících komunikací”	-		0	
„Odkanalizování obce Hvozdná”	-		0	
„Zřízení parkovací plochy u chaty Lovka”	-		0	
„Úprava plochy po odstranění objektu č. p. 23”	-		0	
„Oprava místních komunikací”	-		0	
„Obnova hřbitova - úprava chodníků, nová propojovací komunikace, rozšíření hřbitova”	-		0	
„Vybudování dopravního propojení ul. Záhumení s hlavní silnicí”	-		0	
„Vybudování zastávky autobusu na Osmeku”	-		0	
„Úprava kolem Božích muk na Větráku”	-		0	
„Rekonstrukce venkovního prostranství před kostelem, rozšíření parkovacích míst”	-		0	
„Vybudování parkové a víceúčelové plochy”	-		0	
Opatření : „Atraktivní prostředí pro život”	Od - do	Odpovědnost	Náklady (tis. Kč)	Zdroj financování
„Úpravy hřbitova vč. rozšíření”	-		0	
„Suché poldry”	-		0	
„Oprava, údržba a zakládání nových travnatých ploch a parčíků”	-		0	
„Realizace biokoridorů v okolí, úprava biokoridoru v Úlehách”	-		0	

„Terénní úpravy vtoku Hvozdenského potoka do rybníku Argalaška“	-	0
„Úprava prostranství na místě bývalého sběrného dvora“	-	0
„Přehrážky na potoku (LPHP)“	-	0
„Pozemkové úpravy - realizace souboru staveb“	-	0

Cíl : „Opatření ke zvládnutí růstu počtu obyvatel, dostupné služby a podpora podnikatelských aktivit“

Opatření : „Podpora nové bytové zástavby“	Od - do	Odpovědnost	Náklady (tis. Kč)	Zdroj financování
„Vybudování nových místních komunikací vč. inženýrských sítí“	-		0	
„Rozšiřování stokové sítě“	-		0	
„Rozšíření TKR“	-		0	
„Rozšíření venkovního rozhlasu“	-		0	
Opatření : „Dostupné služby“	Od - do	Odpovědnost	Náklady (tis. Kč)	Zdroj financování
„Stavba víceúčelového areálu“	-		0	
„Rekonstrukce tělocvičny a nové hasičské zbrojnice“	-		0	
„Stavební úpravy a rekonstrukce obecních objektů“	-		0	
„Zobousměrnění sítě TKR“	-		0	
„Venkovní osvětlení - rozšíření, generální oprava a rekonstrukce“	-		0	
„Podpora rozšíření internetu v obci“	-		0	
Opatření : „Podpora podnikatelských aktivit“	Od - do	Odpovědnost	Náklady (tis. Kč)	Zdroj financování
„Podpora zemědělských subjektů“	-		0	
„Podpora drobné výrobní a podnikatelské činnosti“	-		0	
„Rozšíření sociálních služeb“	-		0	
„Průmyslová zóna obce“	-		0	

Cíl : „Rozvoj kulturního života, spolková činnost, sport“

Opatření : „Podpora kultury“	Od - do	Odpovědnost	Náklady (tis. Kč)	Zdroj financování
„Vydávání obecních novin“	-		0	
„Podpora obnovy drobných sakrálních staveb“	-		0	
„Podpora všem občanským sdružením a spolkům působícím v obci a mezinárodním vztahům obce“	-		0	
Opatření : „Podpora sportu“	Od - do	Odpovědnost	Náklady (tis. Kč)	Zdroj financování
„Úprava areálu u fotbalového hřiště a parkovací plochy“	-		0	
„Vybudování zimního kluziště“	-		0	
„Vybudování tréninkového hřiště pro tenis + zed“	-		0	
„Rekonstrukce polních cest pro účely turistiky či cykloturistiky“	-		0	
„Vybudování lesoparku“	-		0	
„Cyklotrasa a cyklostezka mezi obcí Hvozdná a Lůžkovicemi“	-		0	

B.3 Podpora realizace programu

Pro úspěšnou realizaci PRO Hvozdná je důležité nastavení jeho postupného naplňování. V budoucnu bude důležitá efektivní spolupráce zapojených aktérů – obce, spolků, občanů i subjektů vně obce.

Zajištění řízení a naplňování Programu rozvoje obce Hvozdná.

Realizační role	Kompetentní pozice	Jméno
Garant	Starosta obce	Miroslav Válek
Koordinátor	Místostarosta obce	Ing. Jaromír Štach

- Garant zodpovídá za věcné naplňování aktivit programu a vytváří podmínky pro jejich řízení. Řeší problematiku realizace aktivit v čase a návaznosti na aktuální podmínky a možnosti obce. Navrhuje a iniciuje změny vyplývající z nutnosti adaptovat program na nové podmínky, ať už na národní, krajské či místní úrovni. Předkládá zastupitelstvu zprávy o realizaci programu a navrhuje jeho případné aktualizace. Svolává případná jednání pracovní skupiny.
- Koordinátor zodpovídá za všechny činnosti spojené s administrativní podstatou činností spojenou s naplňováním a aktualizací programu. Zodpovídá za dodržení harmonogramu, vyhodnocování a monitoring. Řídí přípravu podkladů pro rozhodování zastupitelstva obce a Garanta programu. Zodpovídá za zpřístupnění dokumentů a vypořádání připomínek a podnětů, které se v průběhu platnosti programu vyskytnou. Zodpovídá za proškolení osob, které budou zapojeny do realizace programu. Zodpovídá za přípravu aktualizací, souhrnů, zpráv a dalších podkladů v návaznosti na využití programu. Podílí se na zajištění dodržování harmonogramu a přípravě podkladů pro vyhodnocování. Zajišťuje sběr podkladů pro monitoring programu.

Zpřístupnění dokumentu:

Dokument bude dostupný z webových stránek obce Hvozdná, v tištěné podobě pak bude k dispozici u starosty obce a na obecním úřadě.

Monitoring a hodnocení plnění programu:

- Program bude každé 2 roky vyhodnocován a bude sledováno naplňování aktivit. Výsledná zpráva bude předložena zastupitelstvu obce.
- Součástí zprávy budou informace předané řešiteli jednotlivých aktivit. Ti předají informace o činnosti na výzvu koordinátora v dohodnuté struktuře a čase.
- Souběžně s hodnocením (ale v případě potřeby i nezávisle na něm) bude aktualizován Harmonogram plánovaných aktivit a finanční části PRO Hvozdná.